



АДМИНИСТРАЦИЯ КУРСКОЙ ОБЛАСТИ

ПОСТАНОВЛЕНИЕ

от 11.01.2018

Курск

№ 10-па

Об утверждении границ зон охраны, требований к градостроительным регламентам в границах зон охраны и особого режима использования земельного участка в границах зон охраны объекта культурного наследия федерального значения «Усадьба Барятинских «Марьино», XIX-XX века», расположенного по адресу Курская область, Рыльский район, поселок Марьино

В соответствии со статьями 9.2, 33 Федерального закона от 25 июня 2002 года № 73-ФЗ «Об объектах культурного наследия (памятниках истории и культуры) народов Российской Федерации», статьей 35 Закона Курской области от 29 декабря 2005 года № 120-ЗКО «Об объектах культурного наследия Курской области», постановлением Правительства Российской Федерации от 12 сентября 2015 г. № 972 «Об утверждении Положения о зонах охраны объектов культурного наследия (памятников истории и культуры) народов Российской Федерации и о признании утратившими силу отдельных положений нормативных правовых актов Правительства Российской Федерации», на основании проекта зон охраны и заключения государственной историко-культурной экспертизы, в целях обеспечения сохранности объектов культурного наследия (памятников истории и культуры) Российской Федерации Администрация Курской области ПОСТАНОВЛЯЕТ:

1. Утвердить прилагаемые границы зон охраны, требования к градостроительным регламентам в границах зон охраны и особого режима использования земельного участка в границах зон охраны объекта культурного наследия федерального значения «Усадьба Барятинских «Марьино» XIX-XX века», расположенного по адресу: Курская область, Рыльский район, поселок Марьино.

2. Управлению по охране объектов культурного наследия Курской области (Е.А. Прохоренко):

обеспечить контроль за соблюдением границ зон охраны и особого режима использования земельного участка в границах зон охраны, утвержденных настоящим постановлением;



304358*044106

обратиться в ФГБУ «Федеральная кадастровая палата Федеральной службы государственной регистрации, кадастра и картографии» по Курской области для внесения сведений о границах зон охраны в Единый государственный реестр недвижимости;

направить копию настоящего постановления в Администрацию города Курска для внесения изменений в Правила землепользования и застройки муниципального образования «Город Курск».

Губернатор
Курской области



А.Н.Михайлов

УТВЕРЖДЕНЫ
постановлением Администрации
Курской области
от 11.01.2018 № 10-па

Границы зон охраны, требования к градостроительным регламентам в границах зон охраны и особого режима использования земельного участка в границах зон охраны объекта культурного наследия федерального значения «Усадьба Барятинских «Марьино» XIX-XX века», расположенного по адресу Курская область, Рыльский район, поселок Марьино

Общие сведения

Для объекта культурного наследия федерального значения «Усадьба Барятинских «Марьино» XIX – XX века» устанавливаются следующие зоны охраны:

- охранный зона объекта культурного наследия (ОЗ);
- зона регулирования застройки и хозяйственной деятельности (ЗРЗ);
- зона охраняемого природного ландшафта (ЗОЛ).

Границы территории объекта культурного наследия разработаны с учетом исторического развития территории, сложившейся градостроительной ситуации, в которой границы и территория объекта культурного наследия полностью сохранились и послужили основой для развития окружающей застройки поселка, и с учетом бассейнов видимости объекта культурного наследия.

В границы охранной зоны объекта культурного наследия (ОЗ) включена территория, находящаяся в непосредственном контакте с памятником, ограниченная историческими рубежами – дорогами и элементами гидросистемы, имеющими высокую степень сохранности и частично кадастровыми границами земель санатория. Эта территория разделяется на три регламентных участка.

Участок ОЗ-1 – территория к югу от усадьбы, ограниченная историческими трассами проселочных и полевых дорог XVIII-XIX вв., занимающая площадь от дамбы у Мухина Пруда до пос. Зеленый Гай, представляющая собой контактное историческое окружение усадьбы, граница частично совпадает с границей кадастрового участка, закрепленного за санаторием «Марьино».

Участок ОЗ-2 – территория реки Избицы, Водопойного (Желтого) Пруда с застройкой по северному берегу и квартала, ограниченного улицами Кооперативная, Садовая и Центральная. Здесь непосредственно вдоль границы усадьбы расположена жилая и промышленная зона предприятий, возведенных для обеспечения инфраструктуры поселка и

санатория (электростанция, котельная, водонапорная вышка, прачечная и пр.). На данном участке расположен объект культурного наследия регионального значения «Братская могила воинов Советской Армии, погибших в период Великой Отечественной войны. Захоронено 7 человек, установлено фамилий на 6 человек. Скульптура установлена в 1958 году» (Курская область, Рыльский район, пос. санатория «Марьино» (в центре поселка), для которого разработан проект границ территории объекта культурного наследия.

Участок ОЗ-3 включает участок к северу от подъездной липовой аллеи, между оградой и линией улицы Льговский Шлях, сельскохозяйственный участок с востока от липовой аллеи (капустное поле, фруктовый сад – в границах кадастрового участка санатория «Марьино») и полосу старой обсадки подъездной дороги из Льгова.

Зона регулирования застройки и хозяйственной деятельности объекта культурного наследия (ЗРЗ) распространяется на территории поселков Зеленый Гай, Барашек, Мухин Пруд, Надеждовка (Льговский район), сформированные частными жилыми домами 2-й половины XX в. с приусадебными участками, пос. Марьино и пос. Учительский, сформированные частными и многоквартирными жилыми домами, а также сельскохозяйственным комплексом, возведенными преимущественно в 70-90-х годах XX в. для обслуживания и подсобного хозяйства санатория «Марьино». Эта зона делится на семь участков:

- Участок ЗРЗ-1 – южная часть пос. Зеленый Гай;
- Участок ЗРЗ-2 – северная часть поселка Зеленый Гай и западная часть пос. Марьино по улицам Центральная и Сироткина;
- Участок ЗРЗ-3 – часть с. Ивановское по южной стороне ул. Льговский Шлях и по сторонам ул. Рабочий поселок;
- Участок ЗРЗ-4 – пос. Барашек;
- Участок ЗРЗ-5 – пос. Мухин Пруд;
- Участок ЗРЗ-6 – пос. Учительский;
- Участок ЗРЗ-7 – пос. Надеждовка.

В зону охраняемого природного ландшафта ЗОЛ включается незастроенная сельскохозяйственная и озелененная территория, окружающая участки охранной зоны и зоны регулирования застройки и ограниченная с запада, юга и востока старыми полевыми дорогами, на севере – улицей Льговский Шлях. Эта достаточно однородная территория, включающая посевные поля, разграниченные лесозащитными полосами, старыми полевыми дорогами и пересеченные развитой речной и овражной сетью с истоками реки Избицы. Часть зоны охраняемого природного ландшафта с отрогами оврагов, обеспечивающих водосбор р. Избицы, расположена за кадастровой границей пос. Ивановское и Рыльского района на территории Льговского района (д. Надеждовка) и Кореневского района.

Особый режим использования земель и требования к градостроительным регламентам в границах зон охраны объекта культурного наследия федерального значения «Усадьба Барятинских «Марьино» XIX-XX века»

Особый режим использования земель и требования к градостроительным регламентам в границах зон охраны объекта культурного наследия федерального значения «Усадьба Барятинских «Марьино» XIX-XX века» включают в себя:

Охранная зона – ОЗ

1. Разрешается:

1.1. Сохранение исторического соотношения застроенных и незастроенных территорий, открытых и закрытых пространств, обеспечение визуального восприятия объекта культурного наследия в его историко-градостроительной и природной среде.

1.2. Разборка объектов капитального строительства и временных хозяйственных построек.

1.3. Возведение временных (некапитальных) хозяйственных построек и сооружений, необходимых для обеспечения сохранности объекта культурного наследия федерального значения «Усадьба Барятинских «Марьино» XIX - XX века».

1.4. Капитальный ремонт или реконструкция объектов капитального строительства и их частей без изменения параметров их объемно-пространственного решения и высот, с использованием традиционных материалов (кирпич, штукатурка, дерево) и нейтральных цветовых решений.

1.5. Проведение археологических исследований.

1.6. Сохранение градостроительных характеристик историко-градостроительной и природной среды, в том числе всех исторически ценных градоформирующих объектов, исторически сложившихся элементов планировки, уличной и дорожно-тропиночной сети, характера дорожного покрытия (мощение, гранитная крошка, песчано-гравийная смесь, деревянные щелевые настилы, улицы – твердое покрытие).

1.7. Благоустройство территории по специальным проектам, включая размещение малых архитектурных форм – скамеек, урн, фонарей; проведение работ по инженерной подготовке территории.

1.8. Реконструкция и ремонт уличной и дорожно-тропиночной сети.

1.9. Проведение работ по инженерной защите территории.

1.10. Санитарные рубки самосеивной древесно-кустарниковой растительности, в том числе уборка сухостоя, кронирование древесных насаждений.

1.11. Обеспечение пожарной безопасности объекта культурного наследия и его защиты от динамических нагрузок.

1.12. Проведение работ по расчистке русла рек, ручьев и проток, укреплению берегов.

1.13. Проведение работ по защите от оврагообразования.

1.14. Проведение работ, связанных с заменой существующей ЛЭП на прокладку кабеля под землей.

2. Запрещается:

2.1. Строительство объектов капитального строительства, за исключением применения специальных мер, направленных на сохранение и восстановление (регенерацию) историко-градостроительной и природной среды объекта культурного наследия (восстановление, воссоздание, восполнение частично или полностью утраченных элементов и характеристик историко-градостроительной и природной среды (надстройка, расширение).

2.2. Строительство новых дорог и надземных коммуникаций.

2.3. Устройство высоких (более 1,5 м) сплошных ограждений.

2.4. Проезд автотранспорта, за исключением транспортных средств, используемых для обеспечения функционирования инфраструктуры объекта культурного наследия и иных объектов в границах охранной зоны.

2.5. Размещение рекламных конструкций, вывесок, указателей.

2.6. Размещение телевизионных и радиоантенн, базовых станций сотовой связи.

2.7. Размещение временных построек, киосков, стоянок транспортных средств.

2.8. Разведение костров, разбивка палаточных городков.

2.9. Размещение мест захоронения промышленных, бытовых и сельскохозяйственных отходов, в том числе организация свалок.

2.10. Выпас скота.

2.11. Несанкционированное озеленение.

2.12. Самовольная вырубка и посадка деревьев, распашка склонов оврагов и речных долин, загрязнение почв, грунтовых и подземных вод, поверхностных стоков.

Особый режим использования земель и требования к градостроительным регламентам в границах зоны регулирования застройки и хозяйственной деятельности

Зона регулирования застройки и хозяйственной деятельности – ЗРЗ

1. Разрешается:

1.1. Капитальный ремонт, реконструкция зданий и сооружений с ограниченным изменением высотных параметров, предусмотренных

специальными требованиями для отдельных регламентных участков (ЗРЗ-1, ЗРЗ-2, ЗРЗ-3, ЗРЗ-4, ЗРЗ-5, ЗРЗ-6, ЗРЗ-7).

1.2. Разборка объектов капитального строительства по мере амортизации или по факту неудовлетворительного технического состояния.

1.3. Строительство при индивидуальных жилых домах традиционных хозяйственных построек, разбивка садов и огородов, возведение по красной линии застройки сквозных оград.

1.4. Благоустройство территории, проведение работ по инженерной подготовке территории.

1.5. Реконструкция и ремонт дорожной сети; прокладка дорог с твердым покрытием.

1.6. Проведение работ по инженерной защите территории, мелиоративных работ.

2. Запрещается:

2.1. Размещение рекламных конструкций.

2.2. Размещение телевизионных и радиоантенн, базовых станций сотовой связи.

2.3. Устройство высоких (более 1,5 м) сплошных ограждений земельных участков.

2.4. Размещение объектов промышленного, коммунально-складского назначения.

2.5. Размещение мест захоронения промышленных, бытовых и сельскохозяйственных отходов, в том числе организация свалок.

Специальные требования для отдельных регламентных участков зоны регулирования застройки и хозяйственной деятельности

Участки ЗРЗ-1, ЗРЗ-3, ЗРЗ-4, ЗРЗ-5, ЗРЗ-7

1. Разрешается:

1.1. Строительство малоэтажных индивидуальных жилых и общественных зданий высотой не более 9 метров, с двускатной или четырехскатной крышей; основные строительные материалы – дерево, кирпич или их имитация.

1.2. Строительство хозяйственных построек высотой не более 5 метров. Устройство сквозных ограждений земельных участков высотой до 1,5 м.

Участки ЗРЗ-2, ЗРЗ-6

1. Разрешается:

1.1. Строительство малоэтажных и среднеэтажных жилых и общественных зданий высотой не более 18 метров, с двускатной, четырехскатной, плоской крышей; основные строительные материалы – дерево, кирпич или их имитация.

1.2. Строительство хозяйственных построек высотой не более 5 метров. Устройство сквозных ограждений земельных участков высотой до 1,5 м

*Зона охраняемого природного ландшафта – ЗОЛ***1. Разрешается:**

1.1. Сохранение природного ландшафта и гидрографической сети в пойме реки Избица и ее притоков, Эрмитажного пруда, Мухина Пруда, Желтого (Водопойного) Пруда.

1.2. Сохранение отметок природного рельефа.

1.3. Проведение работ по расчистке русла рек, ручьев и проток, укреплению берегов при наличии инженерно-геологического заключения об обеспечении сохранности гидрогеологических и экологических условий.

1.4. Сохранение и восстановление сложившегося в охраняемом природном ландшафте соотношения открытых и закрытых пространств в целях обеспечения визуального восприятия объектов культурного наследия в их исторической природной среде.

1.5. Формирование пешеходной дорожно-тропиночной сети, в том числе экологических троп, благоустройство территории, проведение работ по инженерной подготовке территории.

1.6. Посев зерновых и других традиционных культур на землях сельскохозяйственного назначения, сохранение традиционной системы севооборота и ротации, обеспечивающих сохранение плодородия почв.

1.7. Сохранение и восстановление традиционных видов зеленых насаждений (древесных, кустарниковых и травяных).

1.8. Санитарные рубки самосевной древесно-кустарниковой растительности, в том числе уборка сухостоя, кронирование древесных насаждений.

1.9. Прокладка подземных инженерных коммуникаций.

2. Запрещается:

2.1. Перевод земель сельскохозяйственного назначения в категорию земель населенных пунктов, изменение видов разрешенного использования земель сельскохозяйственного и рекреационного назначения с категории «производство сельхозпродукции» на дачное и иное строительство.

2.2. Строительство капитальных зданий и сооружений, устройство промышленных и иных складов.

2.3. Изменение отметок природного рельефа, изменение береговых линий объектов гидрографии.

2.4. Хозяйственная деятельность, нарушающая характер исторических ландшафтов (земляные работы, мелиоративные работы, садоводство, огородничество).

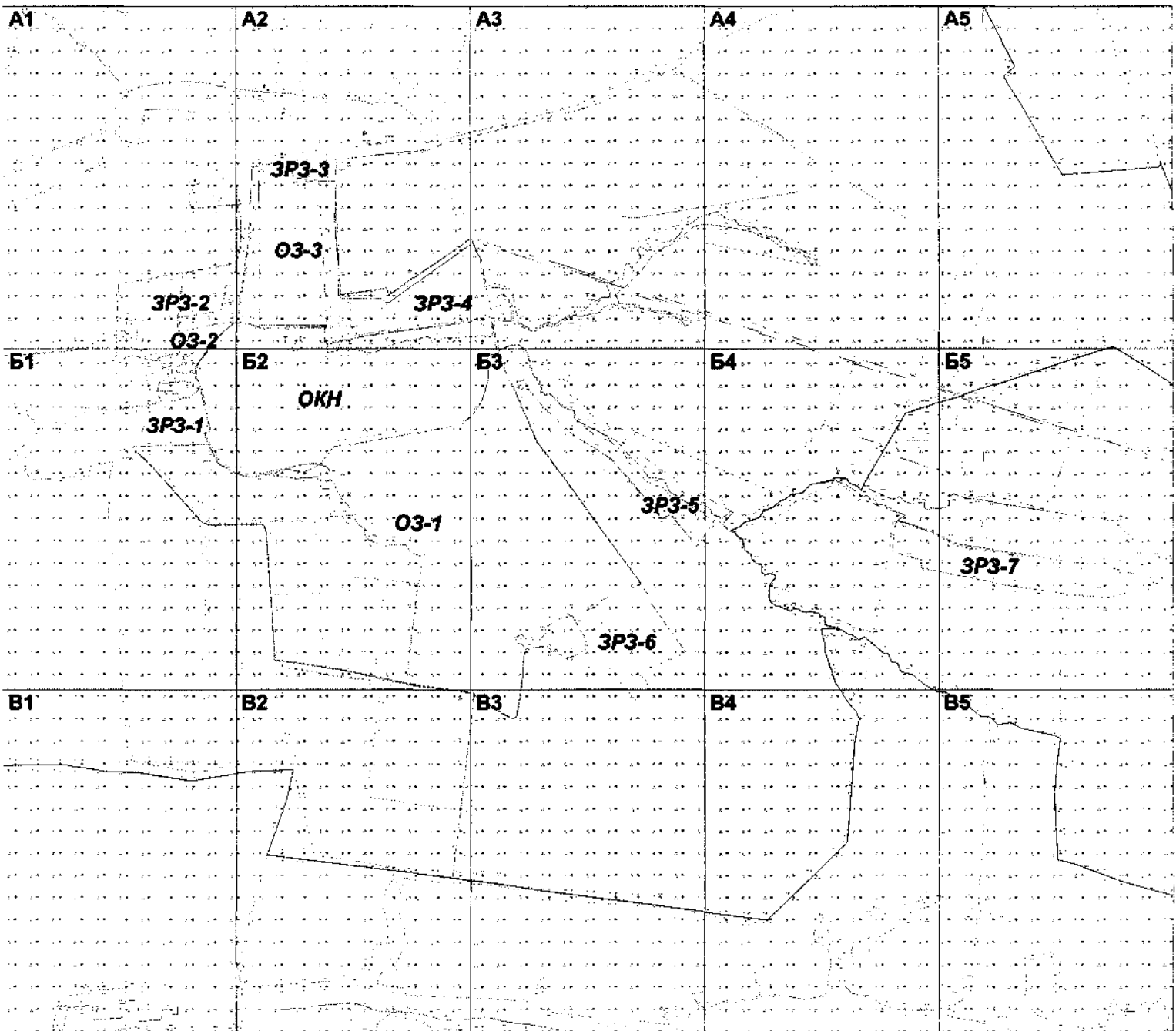
2.5. Разведение костров, разбивка палаточных городков.

2.6. Несанкционированное озеленение.

2.7. Загрязнение почв, грунтовых и подземных вод, поверхностных стоков.

2.8. Захоронение промышленных, бытовых и сельскохозяйственных отходов.

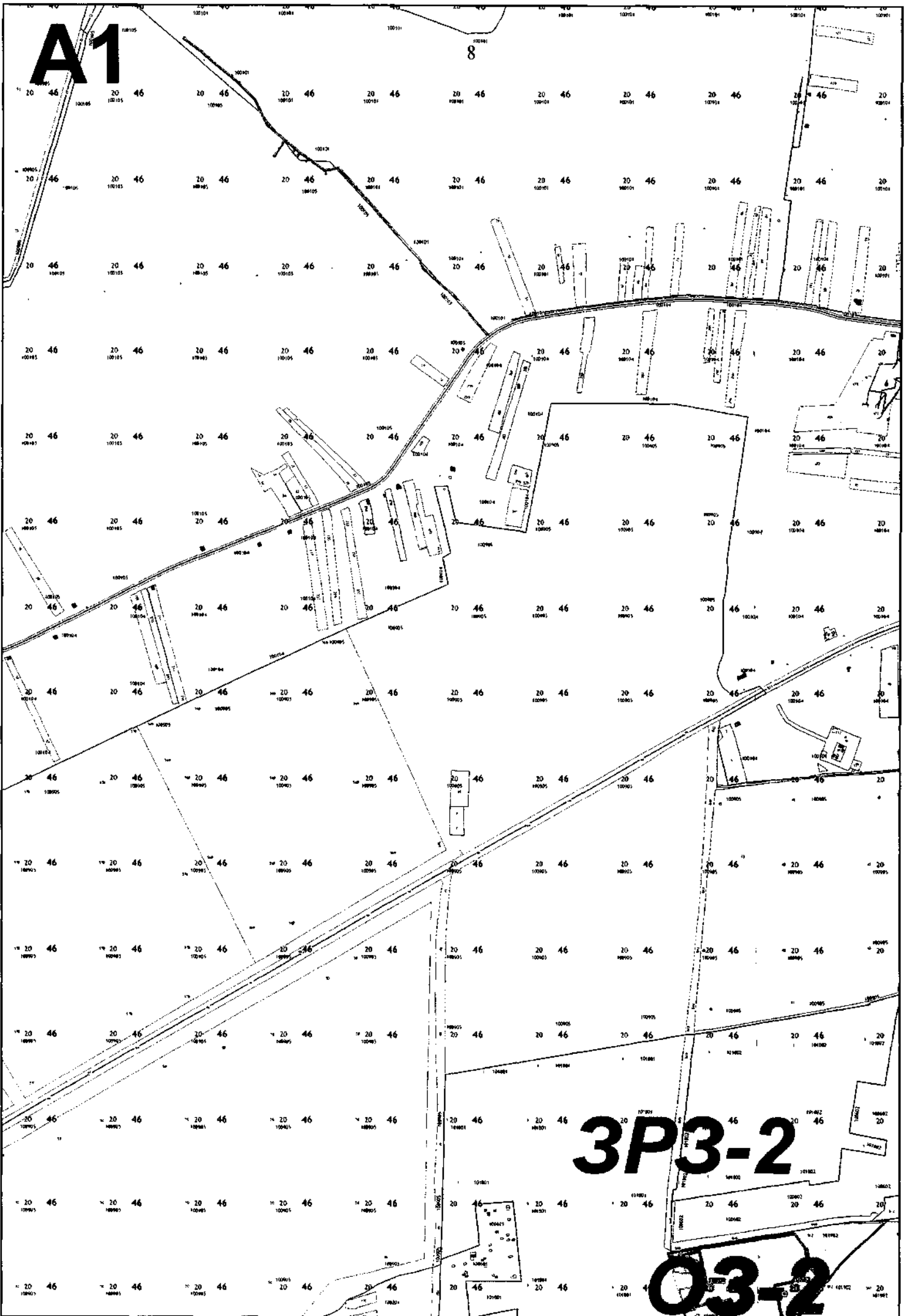
СХЕМА СОПОСТАВЛЕНИЯ ГРАНИЦ ОХРАННОЙ ЗОНЫ И КАДАСТРОВЫХ ГРАНИЦ ЗЕМЕЛЬНЫХ УЧАСТКОВ



МАСШТАБ 1:10 000

A1

8



3P3-2

03-2

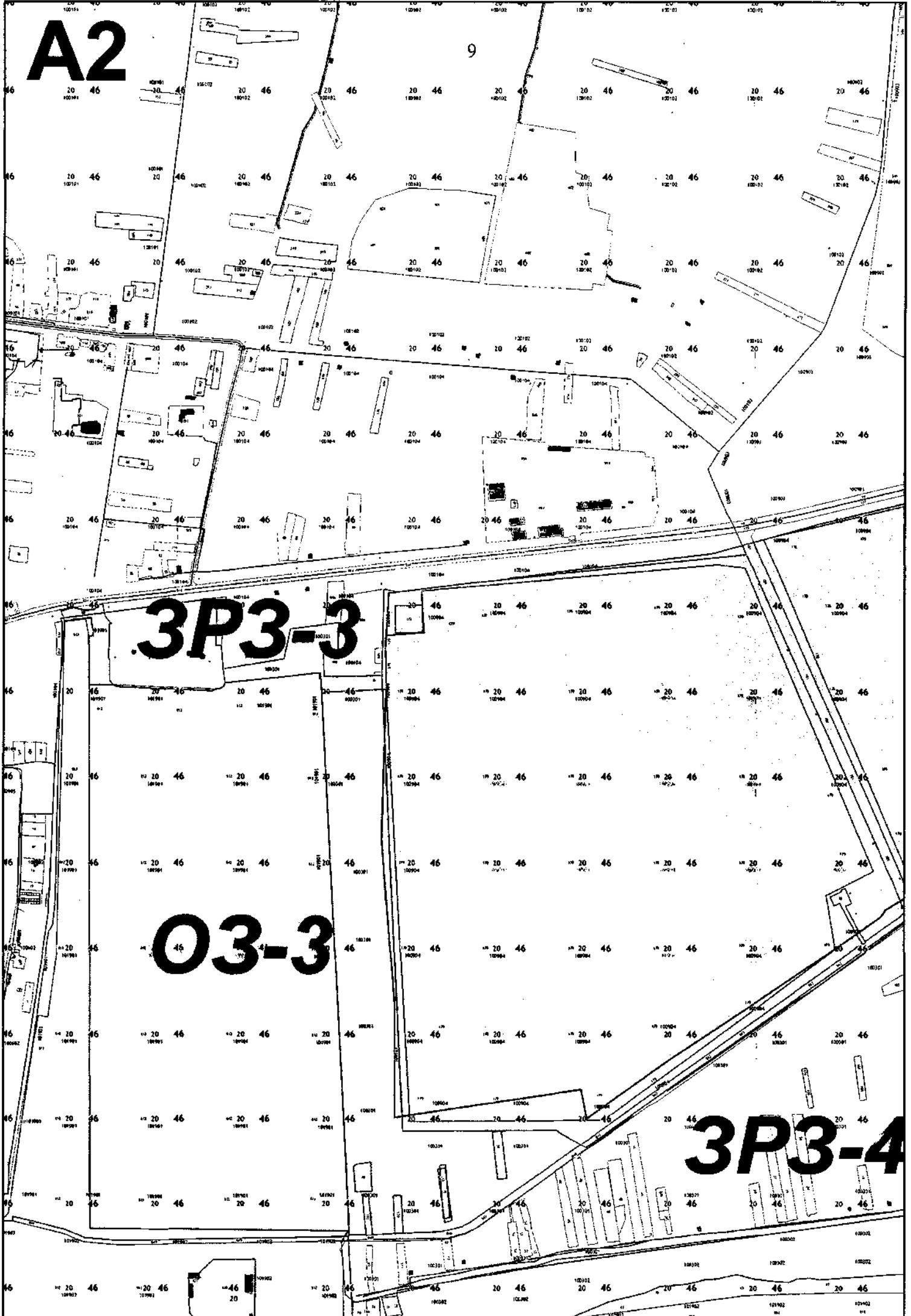
A2

9

3P3-3

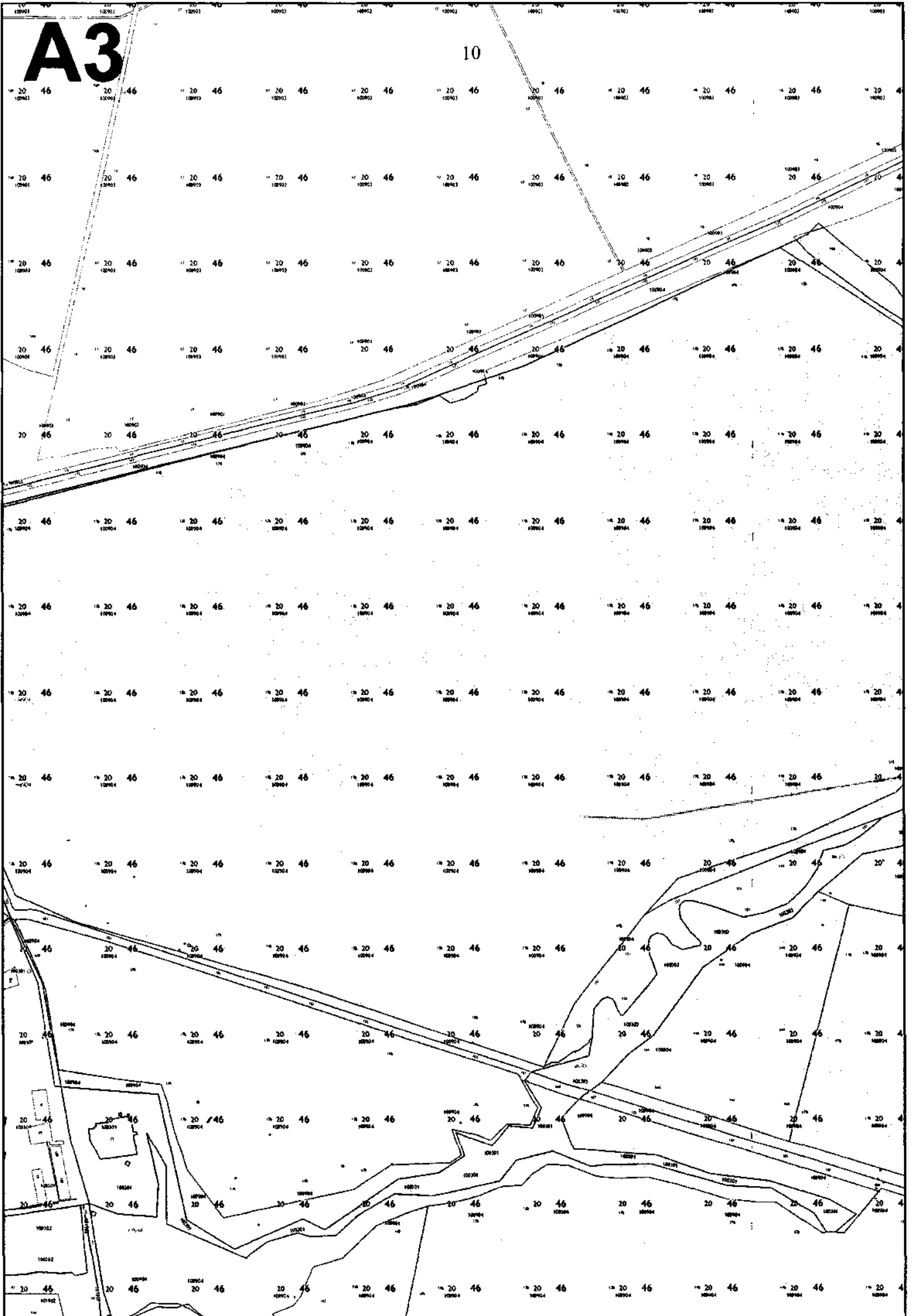
03-3


3P3-4



A3

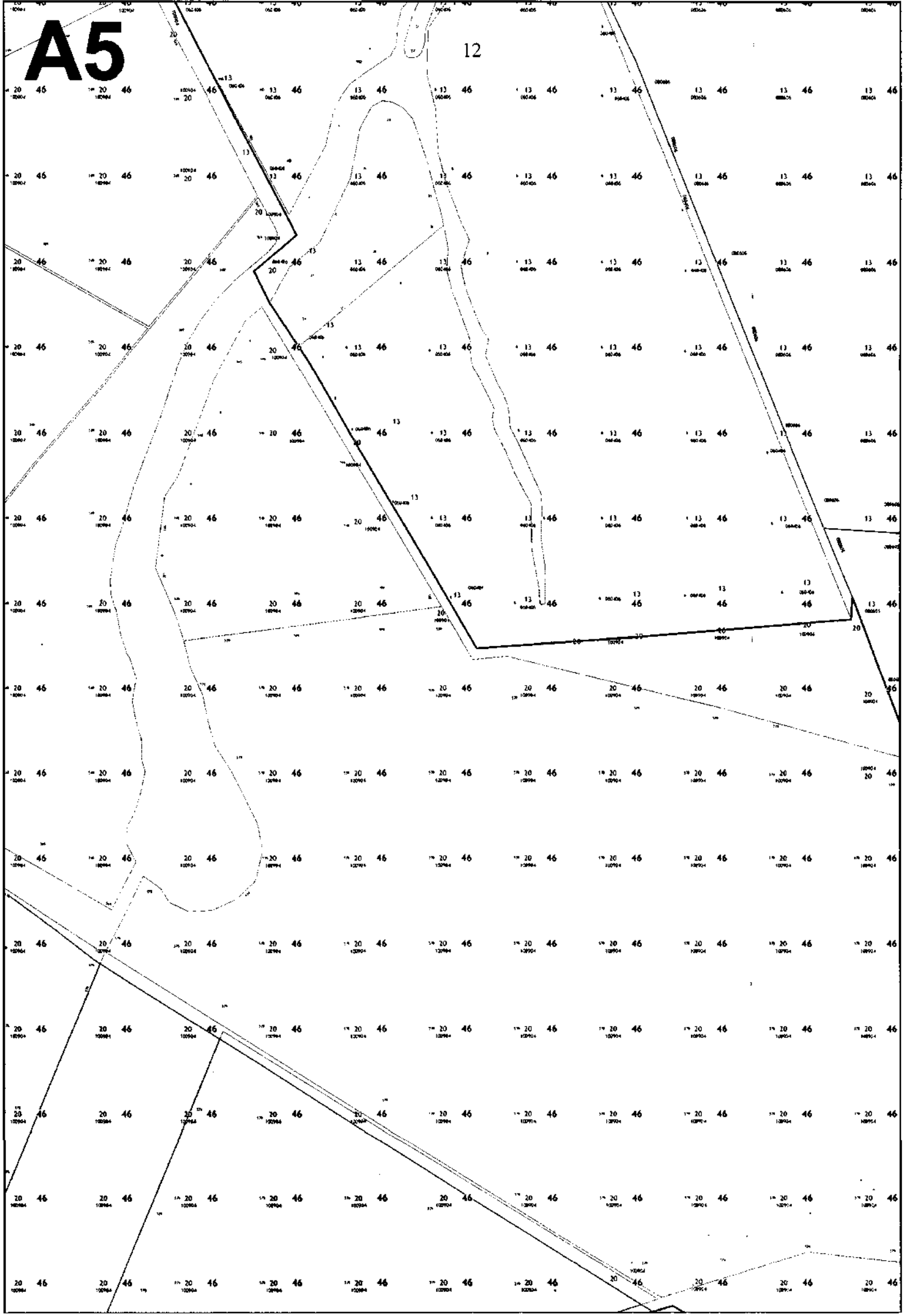
10





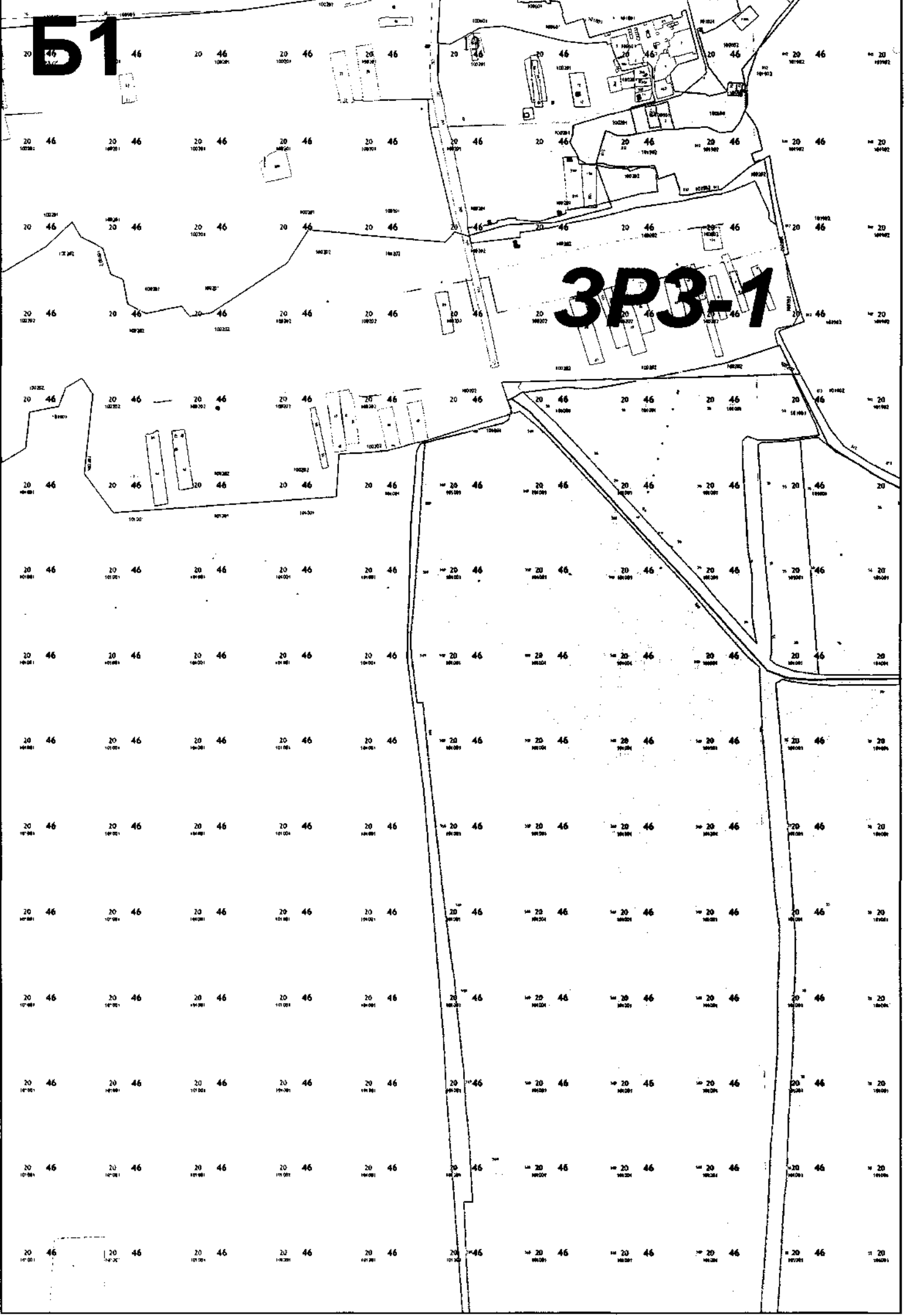
A5

12



51

3P3-1

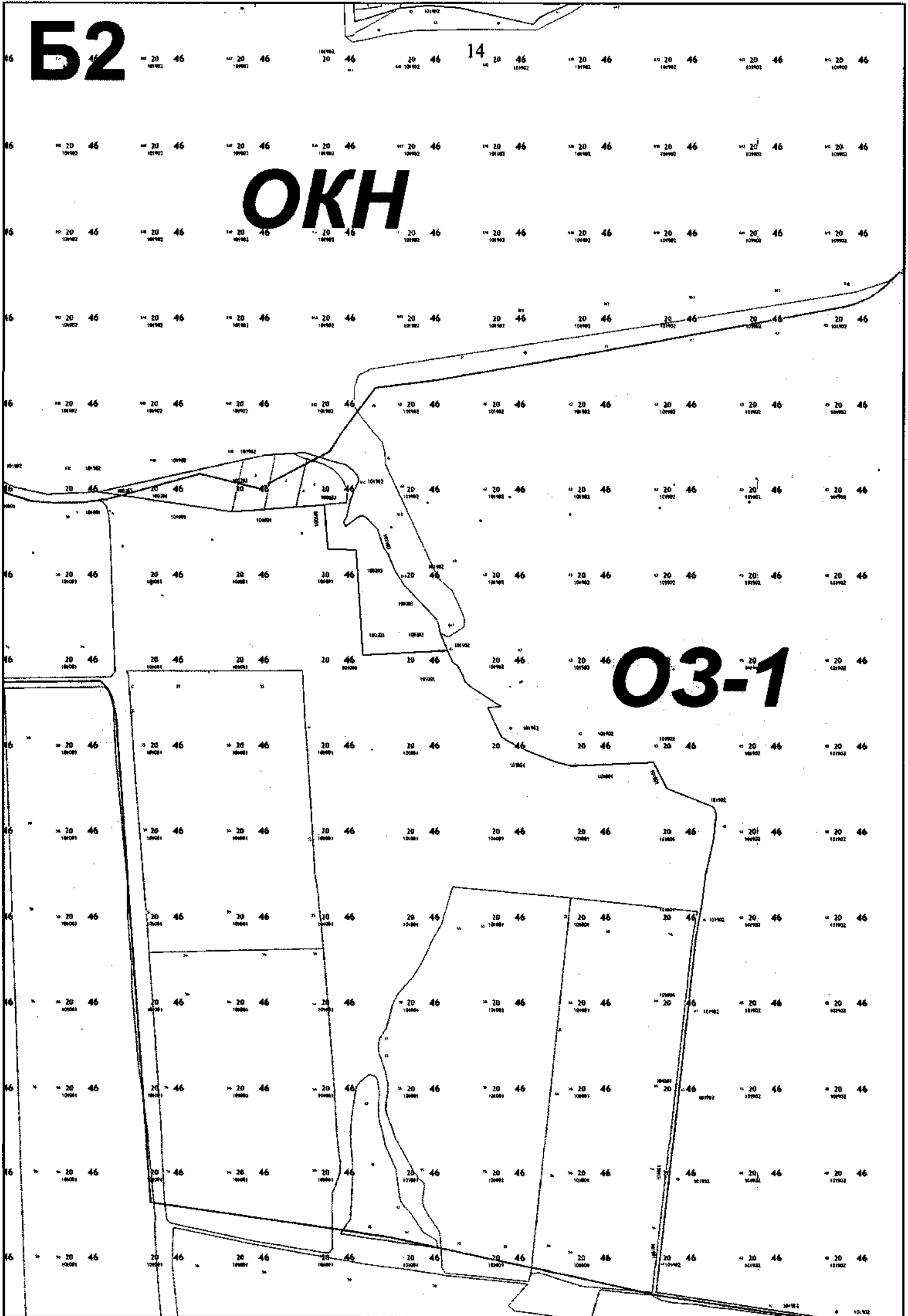


Б2

14

ОКН

03-1

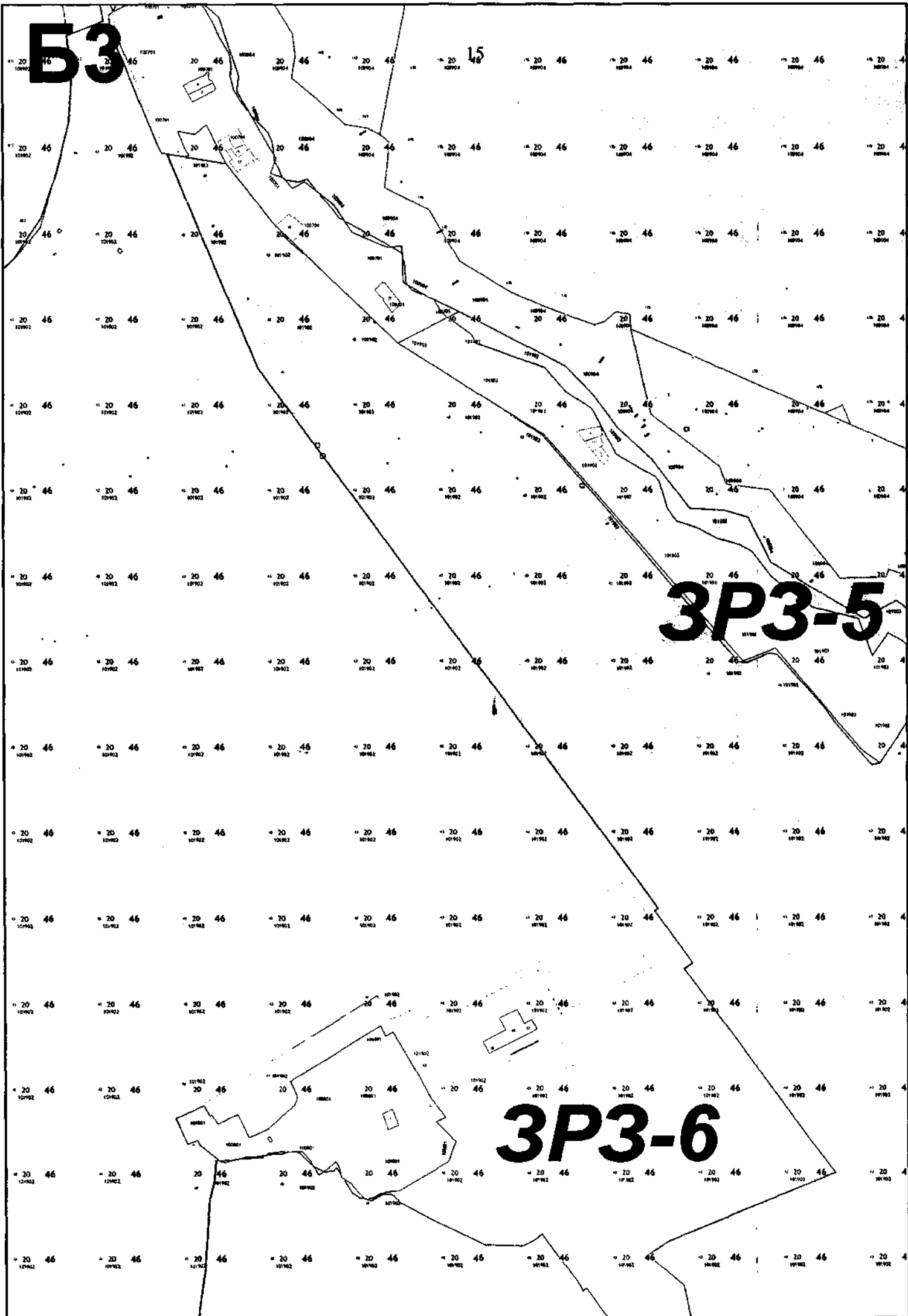


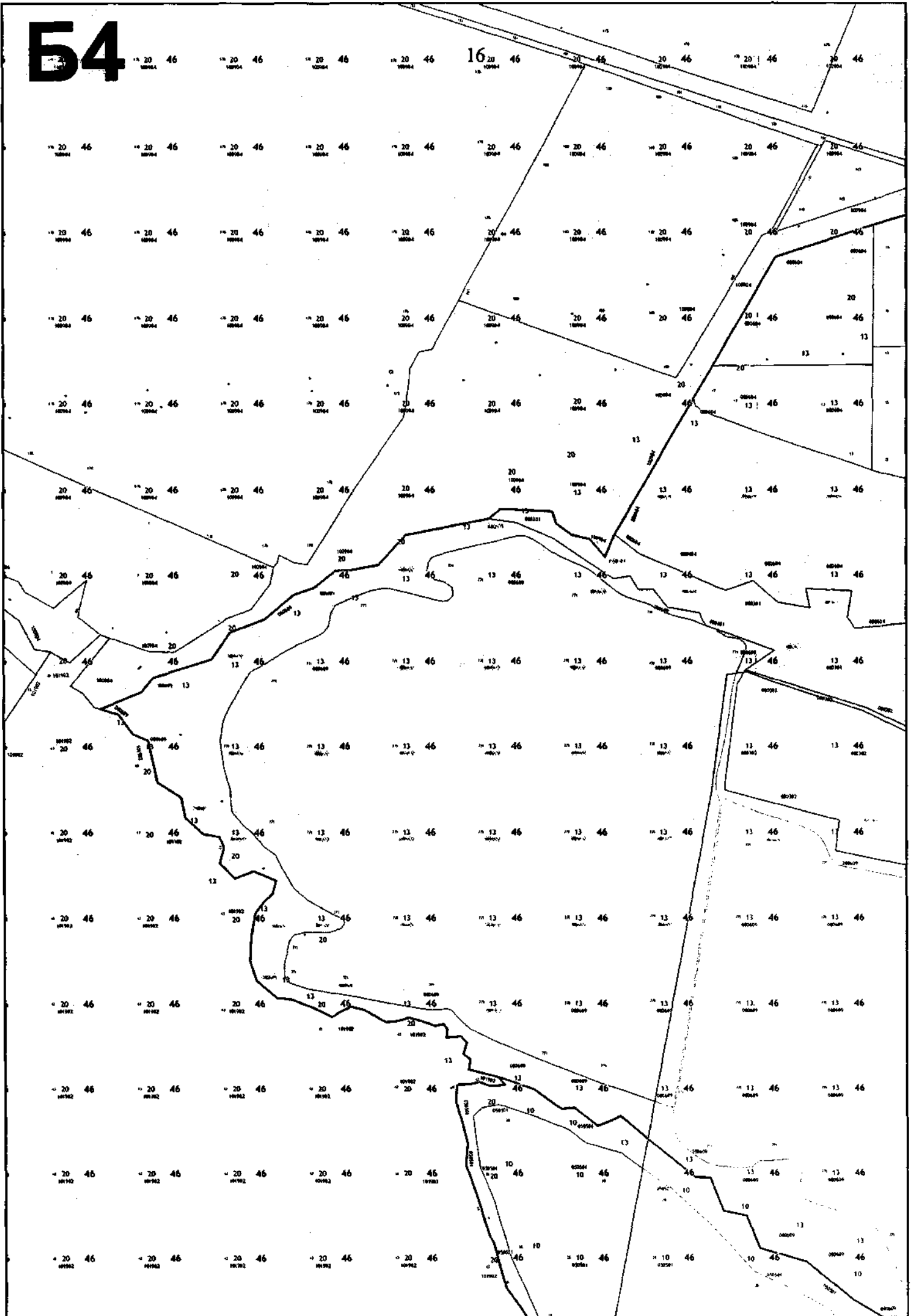
БЗ

15

3P3-5

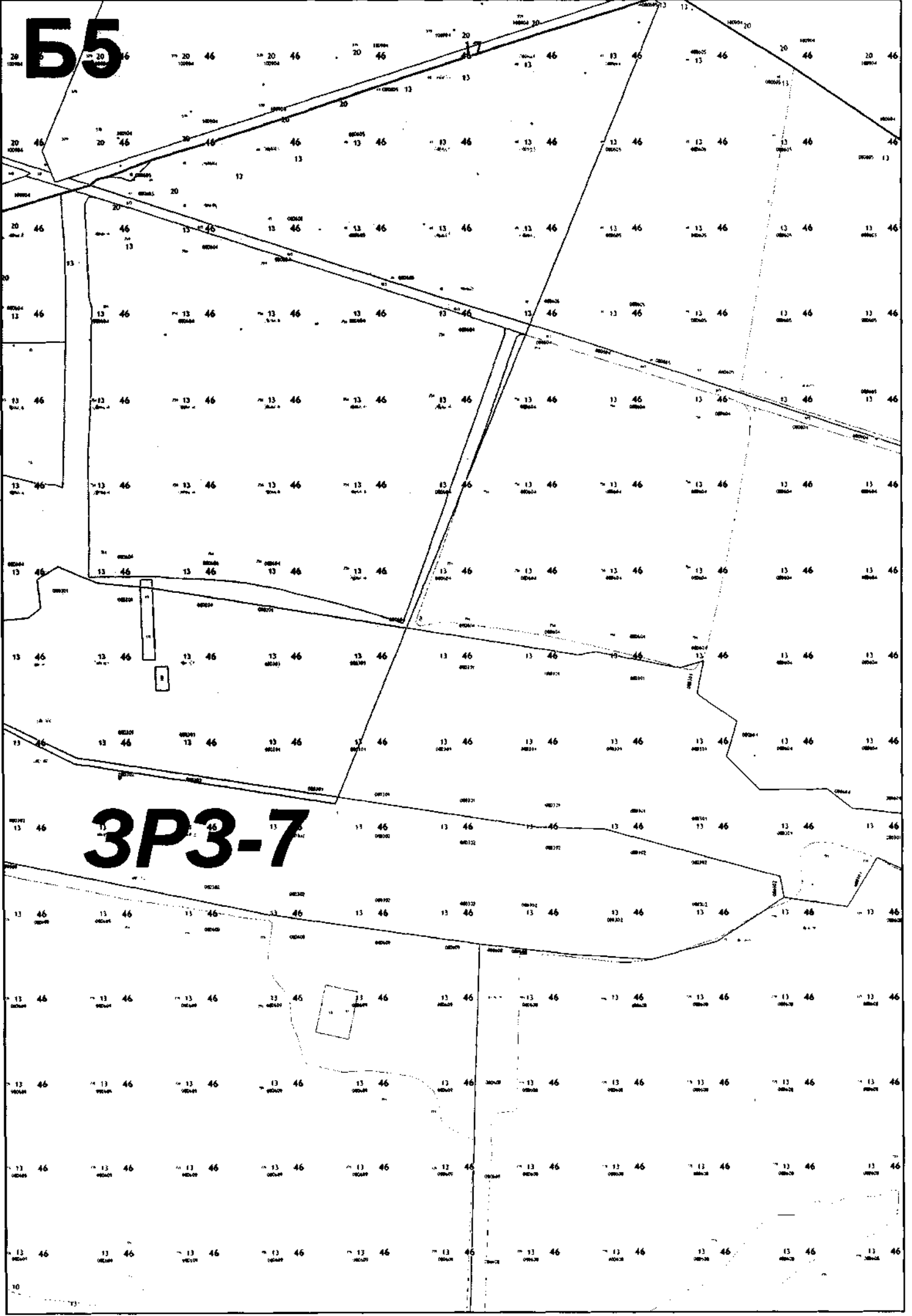
3P3-6



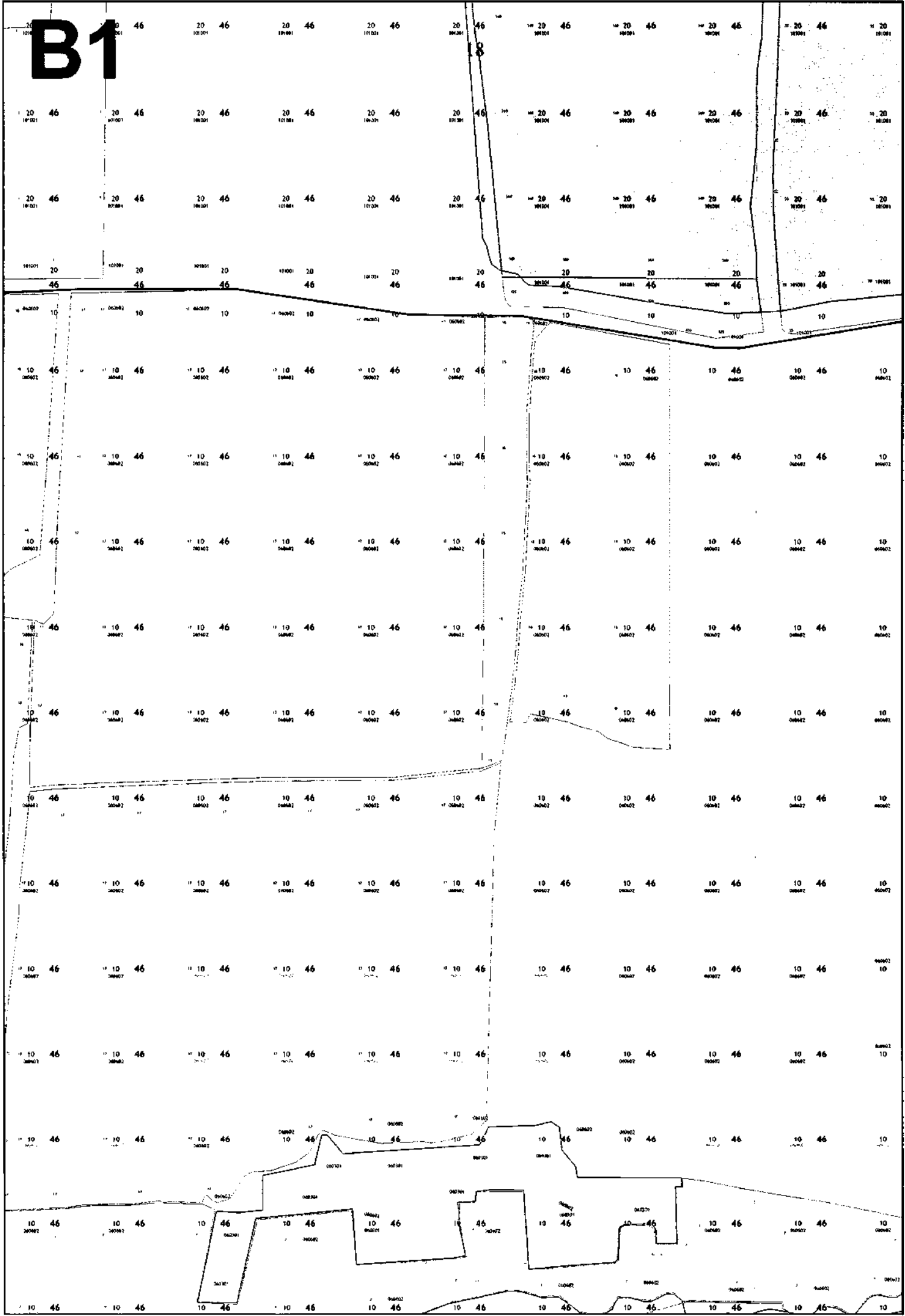


Б5

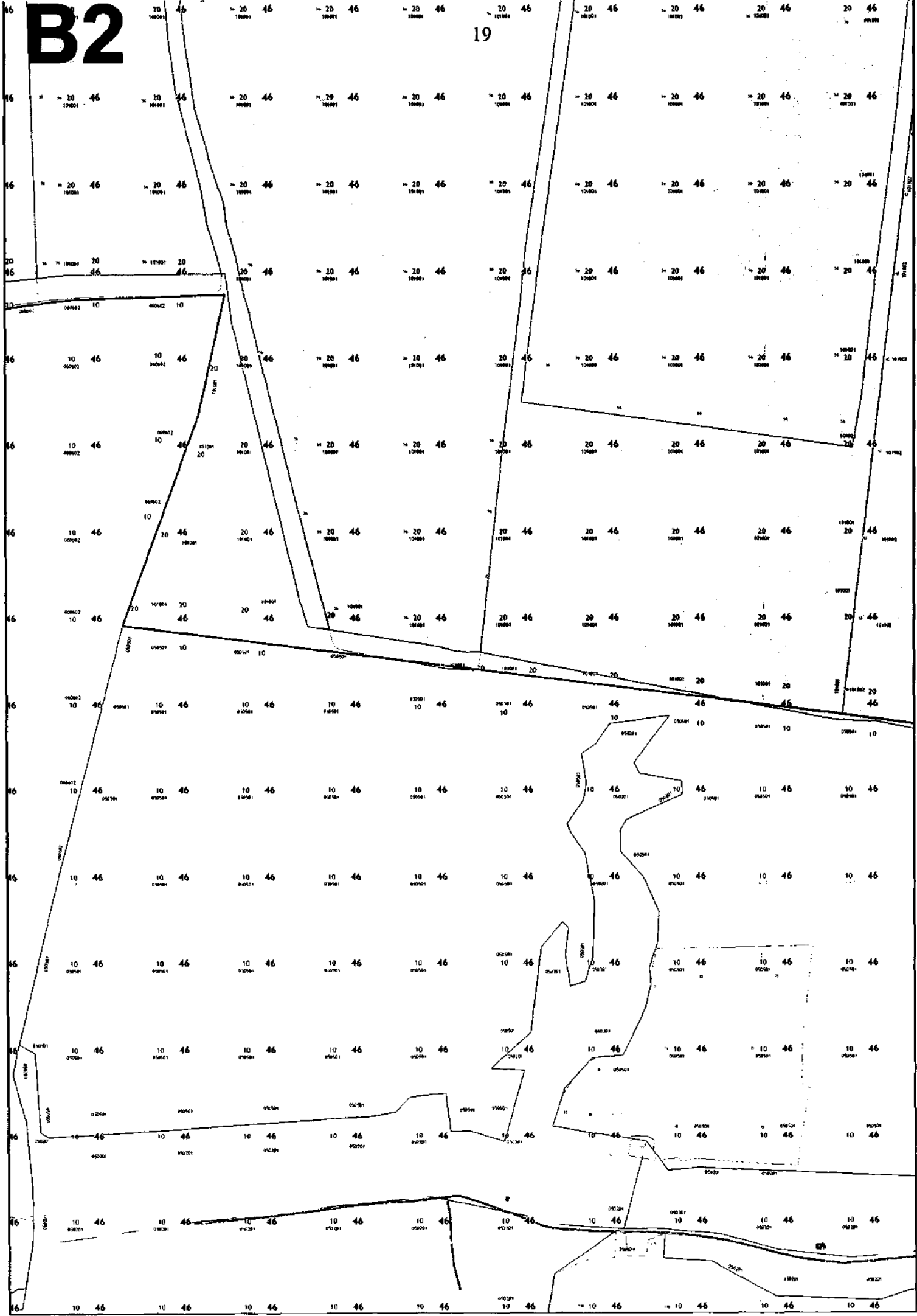
3P3-7



B1

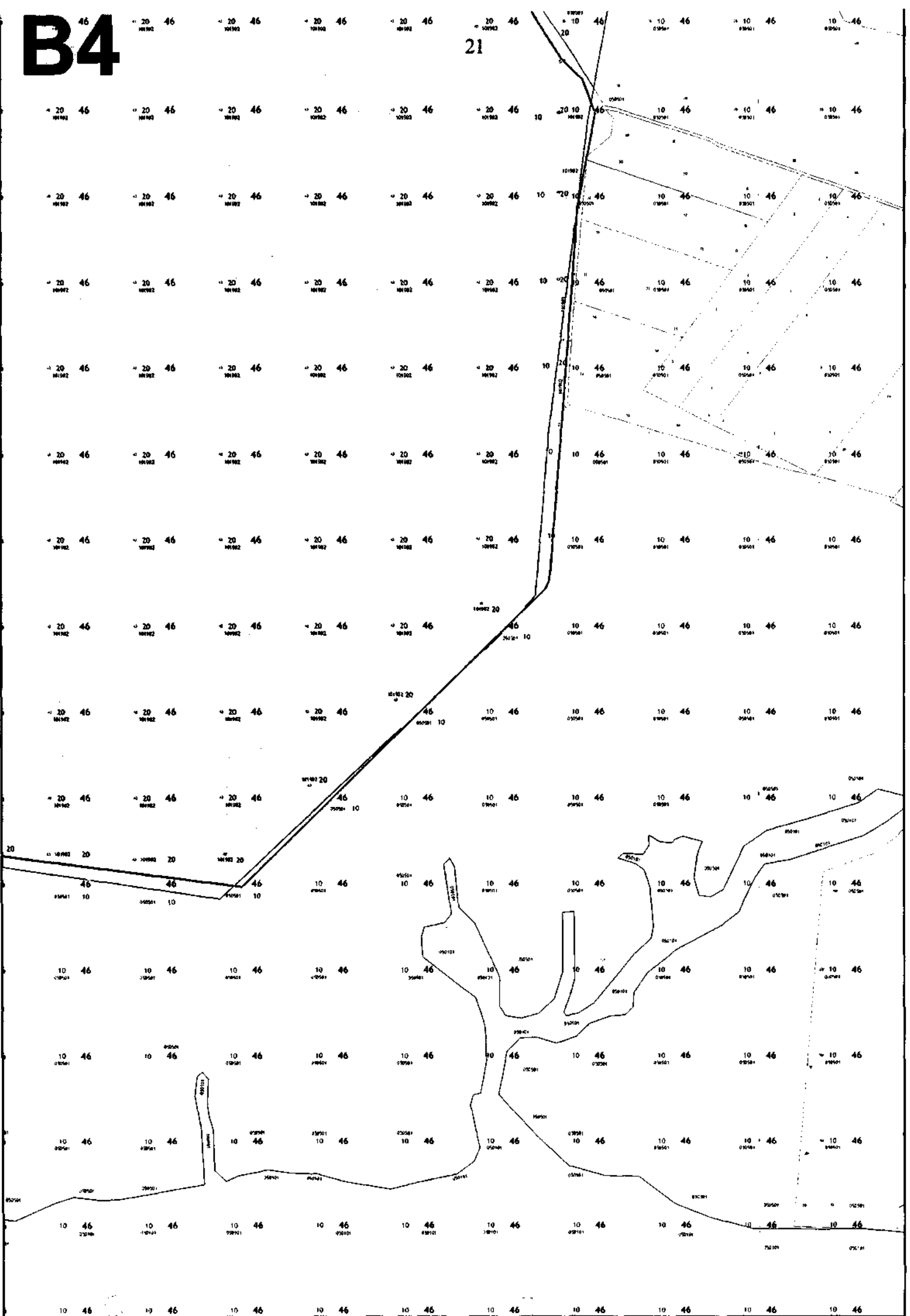


B2



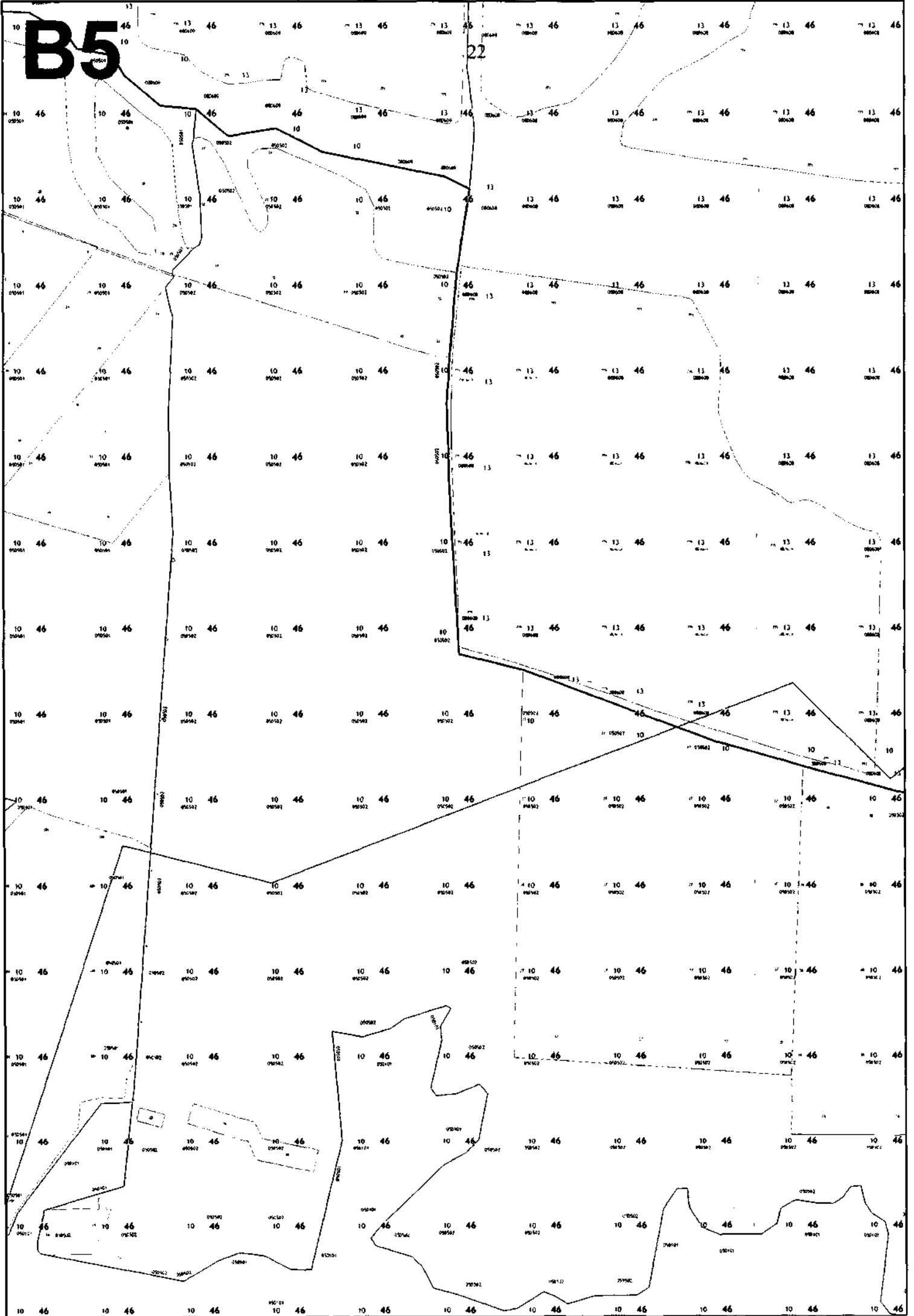
B4

21



B5

22



**Описание границ зон охраны объекта культурного наследия
федерального значения «Усадьба Барятинских «Марьино» XIX - XX
века»**

I. Охранная зона ОЗ-1

Граница участка охранной зоны проходит:

1-9 – от п. Мухин Пруд на юг вдоль дороги к п. Учительский, по внешней стороне дороги с дубовой обсадкой;

9-23 – на запад вдоль административной границы п. Учительский, до западного угла;

23-31 – на юго-восток вдоль административной границы п. Учительский, до дамбы;

31-39 – на юг вдоль дороги, по внутренней стороне, до перекрестка;

39-51 – на запад вдоль дороги, по внутренней стороне, до поперечной дороги;

51-54 – на север вдоль дороги по внешней стороне, до поперечной дороги;

54-57 – на запад вдоль дороги по внешней стороне, до перекрестка;

57-60 – на северо-запад вдоль дороги по внешней стороне, до п. Зеленый Гай;

60-67 – на восток вдоль проезда по административной границе п. Зеленый Гай, до начала обваловки и обсадки парка усадьбы выходящих за пределы современного забора парка;

67-79 – на юго-восток по проезду, огибающему парк, по внешней стороне до Эрмитажного Пруда;

79-80 – пересекает Эрмитажный Пруд;

80-93 – на восток-северо-восток по проезду, огибающему парк, по внешней стороне до восточных сторожек;

93-94 – на северо-восток вдоль обсадки до дороги;

94-97 – на север по дороге через плотину Мухина Пруда, по внутренней стороне;

97-98 – на восток через дорогу на внешнюю сторону плотины Мухина Пруда;

98-1 – на юг по дороге через плотину Мухина Пруда, по внешней стороне до исходной точки 1.

**Каталог координат характерных (поворотных) точек границы
зон охраны объекта культурного наследия федерального значения
«Усадьба Барятинских «Марьино» XIX - XX века»
(Курская обл., Рыльский район, пос. Марьино)**

I. Охранная зона ОЗ-1

Наименование (номер) характерной точки	Координаты, м Система координат МСК-46 Метод определения координат – картометрический, средняя квадратическая погрешность положения характерной точки – 0,1 м	
	X	Y
1	2	3
1	1 214 722,09	404 656,92
2	1 214 738,78	404 602,43
3	1 214 745,94	404 578,56
4	1 214 751,29	404 534,66
5	1 214 775,10	404 477,37
6	1 214 816,35	404 378,12
7	1 214 863,10	404 265,62
8	1 215 060,15	403 791,47
9	1 215 938,79	402 583,35
10	1 215 914,72	402 565,68
11	1 215 860,34	402 638,78
12	1 215 824,57	402 616,82
13	1 215 925,53	402 451,63
14	1 215 721,50	402 349,05
15	1 215 670,54	402 447,68
16	1 215 440,42	402 331,37
17	1 215 417,97	402 375,14
18	1 215 343,88	402 339,03
19	1 215 312,02	402 395,37
20	1 214 906,20	402 145,07
21	1 214 882,51	402 124,12
22	1 214 881,32	402 122,05
23	1 214 866,47	402 100,17
24	1 214 866,21	402 095,93
25	1 214 878,63	402 068,96
26	1 214 885,56	402 063,76
27	1 214 899,74	402 066,48
28	1 214 911,33	402 065,44
29	1 214 932,33	402 044,41
30	1 214 947,33	402 030,67
31	1 214 950,96	402 030,07
32	1 214 946,80	401 999,38
33	1 214 945,15	401 982,88
34	1 214 939,33	401 957,53
35	1 214 934,87	401 942,79
36	1 214 923,20	401 785,98

1	2	3
37	1 214 911,62	401 707,32
38	1 214 900,04	401 623,41
39	1 214 867,18	401 437,77
40	1 214 839,44	401 433,14
41	1 214 838,43	401 429,18
42	1 214 648,61	401 528,83
43	1 214 484,81	401 652,89
44	1 214 469,17	401 655,82
45	1 214 465,23	401 656,56
46	1 214 458,85	401 657,75
47	1 214 212,24	401 687,65
48	1 213 932,38	401 732,36
49	1 213 719,13	401 782,24
50	1 213 336,18	401 867,70
51	1 212 803,44	401 947,99
52	1 212 734,71	403 033,90
53	1 212 719,05	403 088,80
54	1 212 700,84	403 108,67
55	1 212 281,98	403 105,35
56	1 212 230,66	403 110,32
57	1 212 187,62	403 126,88
58	1 211 785,32	403 573,87
59	1 211 661,16	403 706,31
60	1 211 621,06	403 735,72
61	1 211 643,70	403 749,24
62	1 211 748,00	403 760,83
63	1 211 784,83	403 756,69
64	1 211 810,91	403 757,52
65	1 212 094,42	403 811,32
66	1 212 211,65	403 848,51
67	1 212 218,38	403 850,64
68	1 212 325,03	403 630,32
69	1 212 340,78	403 616,59
70	1 212 424,39	403 564,44
71	1 212 494,31	403 527,05
72	1 212 547,28	403 509,67
73	1 212 602,75	403 505,53
74	1 212 669,79	403 506,36
75	1 212 710,50	403 512,59
76	1 212 711,60	403 510,81
77	1 212 925,83	403 567,84
78	1 213 057,04	403 534,39

1	2	3
79	1 213 214,63	403 615,93
80	1 213 241,41	403 658,30
81	1 213 317,08	403 758,13
82	1 213 457,90	403 774,70
83	1 213 920,43	403 852,34
84	1 214 360,79	403 930,81
85	1 214 385,10	403 937,00
86	1 214 418,25	403 950,84
87	1 214 449,04	403 971,79
88	1 214 520,09	404 038,23
89	1 214 582,13	404 129,09
90	1 214 617,87	404 227,00
91	1 214 645,55	404 339,75
92	1 214 652,81	404 440,31
93	1 214 642,11	404 527,46
94	1 214 724,29	404 558,24
95	1 214 716,98	404 593,90
96	1 214 710,35	404 658,57
97	1 214 679,08	404 851,60
98	1 214 692,40	404 853,65

II. Охранная зона ОЗ-2

Граница участка охранной зоны проходит:

1-5 – на северо-запад вдоль административной границы п. Зеленый Гай;

5-19 – на запад вдоль административной границы п. Зеленый Гай, до проезда;

19-21 – на север через долину реки Избица, до административной границы п. Марьино;

21-39 – на северо-восток вдоль реки Избица;

39-40 – на север до проезда вокруг пруда;

40-57 – на северо-запад вдоль проезда вокруг пруда по внешней стороне;

57-62 – на северо-восток вдоль проезда по внутренней стороне, до пересечения с улицей Кооперативная;

62-67 – на север по внутренней стороне улицы Кооперативная, до улицы Центральная;

67-75 – на восток по внутренней стороне улицы Центральная, до улицы Садовая;

75-82 – на юго-запад по улице Садовая, вдоль внешней стороны кирпичной ограды усадьбы и административного корпуса;

82-84 – на юг по проезду, вдоль внешней стороны западной сторожки и ограды;

84-89 – на юг по проезду, по внешней его стороне, до плотины;

89-92 – огибает нижний бьеф плотины;

92-1 – на юг по проезду, вдоль внешней стороны, до административной границы п. Зеленый Гай и исходной точки 1.

**Каталог координат характерных (поворотных) точек границы зон охраны объекта культурного наследия федерального значения
«Усадьба Барятинских «Марьино» XIX - XX века»
(Курская обл., Рыльский район, пос. Марьино)**

II. Охранная зона ОЗ-2

Наименование (номер) характерной точки	Координаты, м Система координат МСК-46 Метод определения координат – картометрический, средняя квадратическая погрешность положения характерной точки – 0,1 м	
	X	Y
1	2	3
1	1 212 212,98	404 114,31
2	1 212 200,37	404 123,11
3	1 212 195,79	404 130,29
4	1 212 196,44	404 142,48
5	1 212 165,81	404 212,64
6	1 212 116,97	404 192,77
7	1 212 087,80	404 183,87
8	1 212 075,69	404 184,03
9	1 212 043,51	404 176,99
10	1 212 030,58	404 175,70
11	1 211 997,63	404 168,53
12	1 211 900,72	404 155,65
13	1 211 818,77	404 133,79
14	1 211 761,02	404 123,06
15	1 211 708,06	404 111,03
16	1 211 669,36	404 104,82
17	1 211 642,46	404 101,92
18	1 211 643,28	404 090,96
19	1 211 532,57	404 078,56
20	1 211 527,50	404 105,44
21	1 211 525,72	404 113,80
22	1 211 542,71	404 115,94

1	2	3
23	1 211 566,68	404 118,92
24	1 211 583,97	404 122,24
25	1 211 592,50	404 125,11
26	1 211 591,34	404 128,54
27	1 211 617,73	404 133,74
28	1 211 633,87	404 134,88
29	1 211 635,73	404 129,81
30	1 211 644,84	404 129,81
31	1 211 662,01	404 127,74
32	1 211 684,57	404 126,50
33	1 211 743,55	404 143,05
34	1 211 742,62	404 149,88
35	1 211 743,75	404 151,12
36	1 211 811,01	404 161,88
37	1 211 909,20	404 187,03
38	1 211 924,86	404 188,75
39	1 211 948,83	404 192,05
40	1 211 943,76	404 241,61
41	1 211 925,76	404 245,28
42	1 211 908,38	404 243,99
43	1 211 886,13	404 235,97
44	1 211 884,37	404 241,04
45	1 211 879,40	404 242,33
46	1 211 851,05	404 244,20
47	1 211 847,54	404 241,82
48	1 211 809,56	404 250,61
49	1 211 800,56	404 250,61
50	1 211 796,59	404 251,24
51	1 211 791,24	404 251,24
52	1 211 773,55	404 264,01
53	1 211 771,28	404 271,10
54	1 211 753,58	404 301,83
55	1 211 757,59	404 308,95
56	1 211 761,46	404 323,97
57	1 211 762,19	404 339,00
58	1 211 844,53	404 362,61
59	1 211 942,32	404 386,18
60	1 211 999,43	404 402,12
61	1 212 050,96	404 442,99
62	1 212 057,37	404 450,44
63	1 212 056,96	404 463,48
64	1 212 038,54	404 524,94

1	2	3
65	1 212 036,68	404 532,60
66	1 212 011,23	404 634,00
67	1 211 977,70	404 762,11
68	1 212 051,05	404 775,22
69	1 212 056,64	404 776,46
70	1 212 148,11	404 791,57
71	1 212 153,49	404 792,81
72	1 212 230,32	404 804,10
73	1 212 355,64	404 824,93
74	1 212 458,66	404 832,91
75	1 212 468,36	404 833,94
76	1 212 474,96	404 834,64
77	1 212 427,59	404 790,37
78	1 212 391,17	404 758,40
79	1 212 365,51	404 733,36
80	1 212 312,27	404 661,80
81	1 212 239,40	404 575,65
82	1 212 138,01	404 457,52
83	1 212 143,88	404 430,65
84	1 212 145,95	404 381,81
85	1 212 144,29	404 368,46
86	1 212 163,74	404 343,22
87	1 212 172,95	404 325,16
88	1 212 178,53	404 300,95
89	1 212 183,04	404 281,37
90	1 212 158,71	404 273,30
91	1 212 165,51	404 254,90
92	1 212 187,03	404 262,19
93	1 212 192,65	404 233,50
94	1 212 209,04	404 136,91

III. Охранная зона ОЗ-3

Граница участка охранной зоны проходит:

1-7 – на восток вдоль улиц Рыльский Шлях и Львовский Шлях, до перекрестка;

7-15 – на юг вдоль внутренней стороны проезда, до административной границы с. Ивановское;

15-25 – на восток вдоль административной границы с. Ивановское, до поперечного проезда;

25-29 – на юг вдоль проезда по административной границе п. Барашек;

29-31 – на север вдоль административной границы п. Барашек, до лесополосы вдоль дороги;

31-36 – на северо-восток вдоль лесополосы вдоль дороги, до пересечения;

36-37 – на северо-восток через дорогу на внешнюю сторону;

37-38 – на юго-восток по внешней стороне проезда на другую сторону перекрестка;

38-50 – на запад по внутренней стороне проезда до перекрестка;

50-51 – на север через перекресток к лесополосе вдоль дороги;

51-52 – на запад по лесополосе вдоль дороги, до забора;

52-56 – на север по восточной стороне исторической въездной аллеи в с. Ивановское к улице Льговский Шлях;

56-57 – на запад по внешней стороне парадной ограды с воротами въезда на историческую аллею со стороны с. Ивановское;

57-1 – на север до исходной точки 1.

Каталог координат характерных (поворотных) точек границы зон охраны объекта культурного наследия федерального значения «Усадьба Барятинских «Марьино» XIX - XX века» (Курская обл., Рыльский район, пос. Марьино)

III. Охранная зона ОЗ-3

Наименование (номер) характерной точки	Координаты, м Система координат МСК-46 Метод определения координат – картометрический, средняя квадратическая погрешность положения характерной точки – 0,1 м	
	X	Y
1	2	3
1	1 212 633,09	406 182,06
2	1 212 661,72	406 188,43
3	1 212 685,72	406 183,67
4	1 212 694,62	406 183,25
5	1 212 710,14	406 185,53
6	1 212 712,83	406 194,30
7	1 212 726,90	406 195,65
8	1 212 732,08	406 169,78
9	1 212 741,80	406 157,05
10	1 212 740,50	406 126,94
11	1 212 739,32	406 078,31
12	1 212 740,98	406 075,21
13	1 212 741,49	406 028,49

1	2	3
14	1 212 748,12	406 019,49
15	1 212 755,77	406 015,14
16	1 212 969,13	406 003,76
17	1 212 983,31	406 008,65
18	1 212 988,37	406 009,90
19	1 212 993,32	406 013,27
20	1 212 997,86	406 021,63
21	1 213 207,65	406 042,22
22	1 213 207,93	406 028,78
23	1 213 213,31	406 028,78
24	1 213 213,41	405 999,10
25	1 213 356,59	406 004,96
26	1 213 344,24	405 672,48
27	1 213 371,25	405 299,30
28	1 213 370,07	405 170,82
29	1 213 368,99	405 053,63
30	1 213 784,49	405 113,00
31	1 213 796,60	405 047,90
32	1 213 980,52	405 177,96
33	1 214 256,04	405 359,39
34	1 214 386,65	405 445,14
35	1 214 456,13	405 493,77
36	1 214 465,66	405 508,07
37	1 214 507,73	405 533,33
38	1 214 524,35	405 492,39
39	1 214 515,74	405 484,72
40	1 214 509,50	405 480,25
41	1 214 303,83	405 332,83
42	1 214 249,12	405 298,52
43	1 214 242,24	405 292,33
44	1 214 225,94	405 281,26
45	1 213 932,78	405 077,77
46	1 213 550,35	404 804,45
47	1 213 521,38	404 792,04
48	1 213 487,88	404 782,53
49	1 213 263,12	404 779,41
50	1 213 248,74	404 775,66
51	1 213 263,52	404 800,17
52	1 212 688,98	404 810,36
53	1 212 695,37	406 018,19
54	1 212 694,78	406 126,32
55	1 212 705,08	406 127,86

1	2	3
56	1 212 700,04	406 166,35
57	1 212 641,54	406 158,86

*IV. Зона регулирования застройки и хозяйственной деятельности
ЗРЗ-1*

Граница участка зоны регулирования застройки и хозяйственной деятельности проходит:

1-15 – на восток вдоль поймы р. Избица;

15-19 – на юг до проезда вдоль ограды парка;

19-28 – на юг по внешней стороне проезда вдоль ограды парка;

28-36 – на запад вдоль административной границы п. Зеленый Гай, до пересечения дорог;

36-1 – на север по внешней стороне проезда до поймы р. Избица и исходной точки 1.

**Каталог координат характерных (поворотных) точек границы зон охраны объекта культурного наследия федерального значения
«Усадьба Барятинских «Марьино» XIX - XX века»
(Курская обл., Рыльский район, пос. Марьино)**

IV. Зона регулирования застройки и хозяйственной деятельности ЗРЗ-1

Наименование (номер) характерной точки	Координаты, м Система координат МСК-46 Метод определения координат – картометрический, средняя квадратическая погрешность положения характерной точки – 0,1 м	
	X	Y
1	2	3
1	1 211 532,57	404 078,56
2	1 211 643,28	404 090,96
3	1 211 642,46	404 101,92
4	1 211 669,36	404 104,82
5	1 211 708,06	404 111,03
6	1 211 761,02	404 123,06
7	1 211 818,77	404 133,79
8	1 211 900,72	404 155,65
9	1 211 997,63	404 168,53
10	1 212 030,50	404 175,72
11	1 212 043,38	404 176,96
12	1 212 075,69	404 184,03

1	2	3
13	1 212 087,80	404 183,87
14	1 212 116,97	404 192,77
15	1 212 165,81	404 212,64
16	1 212 196,44	404 142,48
17	1 212 195,79	404 130,29
18	1 212 200,37	404 123,11
19	1 212 212,98	404 114,31
20	1 212 223,73	404 062,82
21	1 212 229,96	404 050,76
22	1 212 239,07	403 994,05
23	1 212 259,35	403 914,59
24	1 212 249,62	403 895,34
25	1 212 211,96	403 887,48
26	1 212 207,41	403 879,00
27	1 212 212,37	403 856,02
28	1 212 214,93	403 849,55
29	1 212 094,42	403 811,32
30	1 211 941,69	403 782,35
31	1 211 810,91	403 757,52
32	1 211 784,83	403 756,69
33	1 211 748,00	403 760,83
34	1 211 643,70	403 749,24
35	1 211 621,06	403 735,72
36	1 211 614,30	403 731,69
37	1 211 610,59	403 741,82
38	1 211 589,69	403 800,38
39	1 211 571,45	403 895,93
40	1 211 567,93	403 909,17
41	1 211 565,65	403 920,97
42	1 211 544,13	404 015,02
43	1 211 542,89	404 024,13
44	1 211 534,75	404 067,07

*V. Зона регулирования застройки и хозяйственной деятельности
ЗРЗ-2*

Граница участка зоны регулирования застройки и хозяйственной деятельности проходит:

1-2 – на восток вдоль административной границы п. Марьино;

2-6 – на север по внешней стороне проезда до улицы Рыльский Шлях;

6-12 – на северо-восток по внутренней стороне улицы Рыльский Шлях;

- 12-24 – на юг по западной границе въездной аллеи и улице Сироткина п. Марьино до улицы Центральная;
 24-33 – на запад по улице Центральная до улицы Кооперативная;
 33-39 – на юг по Кооперативной улице до перекрестка;
 39-43 – на юго-запад вдоль проезда до пруда;
 43-60 – на юго-восток вдоль проезда вокруг пруда по внешней стороне;
 60-61 – на юг до поймы реки Избица;
 61-79 – на запад вдоль поймы реки Избица;
 79-1 – на север вдоль проезда до исходной точки 1.

Каталог координат характерных (поворотных) точек границы зон охраны объекта культурного наследия федерального значения «Усадьба Бярятинских «Марьино» XIX - XX века» (Курская обл., Рыльский район, пос. Марьино)

V. Зона регулирования застройки и хозяйственной деятельности ЗРЗ-2

Наименование (номер) характерной точки	Координаты, м Система координат МСК-46 Метод определения координат – картометрический, средняя квадратическая погрешность положения характерной точки – 0,1 м	
	X	Y
1	2	3
1	1 211 476,49	405 170,24
2	1 212 027,30	405 249,99
3	1 212 042,14	405 383,45
4	1 212 057,85	405 514,97
5	1 212 075,66	405 797,62
6	1 212 082,75	405 936,47
7	1 212 093,67	405 942,62
8	1 212 216,24	406 010,98
9	1 212 311,78	406 064,26
10	1 212 445,88	406 129,45
11	1 212 564,56	406 166,80
12	1 212 633,09	406 182,06
13	1 212 641,54	406 158,86
14	1 212 636,87	406 083,62
15	1 212 634,27	406 052,58
16	1 212 630,74	406 019,20
17	1 212 622,58	405 733,24
18	1 212 620,60	405 645,50

1	2	3
19	1 212 616,63	405 533,55
20	1 212 611,47	405 488,29
21	1 212 601,56	405 470,18
22	1 212 580,51	405 331,81
23	1 212 508,22	404 845,84
24	1 212 500,63	404 837,07
25	1 212 474,96	404 834,64
26	1 212 458,66	404 832,91
27	1 212 355,64	404 824,93
28	1 212 230,32	404 804,10
29	1 212 153,49	404 792,81
30	1 212 148,11	404 791,57
31	1 212 056,64	404 776,46
32	1 212 051,05	404 775,22
33	1 211 977,70	404 762,11
34	1 212 011,23	404 634,00
35	1 212 036,68	404 532,60
36	1 212 038,54	404 524,94
37	1 212 056,96	404 463,48
38	1 212 057,37	404 450,44
39	1 212 050,96	404 442,99
40	1 211 999,43	404 402,12
41	1 211 942,32	404 386,18
42	1 211 844,53	404 362,61
43	1 211 762,19	404 339,00
44	1 211 761,46	404 323,97
45	1 211 757,59	404 308,95
46	1 211 753,58	404 301,83
47	1 211 771,28	404 271,10
48	1 211 773,55	404 264,01
49	1 211 791,24	404 251,24
50	1 211 796,59	404 251,24
51	1 211 800,56	404 250,61
52	1 211 809,56	404 250,61
53	1 211 847,54	404 241,82
54	1 211 851,05	404 244,20
55	1 211 879,40	404 242,33
56	1 211 884,37	404 241,04
57	1 211 886,13	404 235,97
58	1 211 908,38	404 243,99
59	1 211 925,76	404 245,28
60	1 211 943,76	404 241,61

1	2	3
61	1 211 948,83	404 192,05
62	1 211 924,86	404 188,75
63	1 211 909,20	404 187,03
64	1 211 811,01	404 161,88
65	1 211 743,75	404 151,12
66	1 211 742,62	404 149,88
67	1 211 743,55	404 143,05
68	1 211 684,57	404 126,50
69	1 211 662,01	404 127,74
70	1 211 644,84	404 129,81
71	1 211 635,73	404 129,81
72	1 211 633,87	404 134,88
73	1 211 617,73	404 133,74
74	1 211 591,34	404 128,54
75	1 211 592,50	404 125,11
76	1 211 583,97	404 122,24
77	1 211 566,68	404 118,92
78	1 211 542,71	404 115,94
79	1 211 525,72	404 113,80
80	1 211 473,34	404 359,56
81	1 211 466,23	404 387,66
82	1 211 460,19	404 419,00
83	1 211 458,12	404 510,47
84	1 211 458,47	404 519,44
85	1 211 465,57	404 604,01
86	1 211 467,43	404 695,38
87	1 211 468,88	404 703,76
88	1 211 480,42	404 877,60
89	1 211 480,54	404 881,89

*VI. Зона регулирования застройки и хозяйственной деятельности
ЗРЗ-3*

Граница участка зоны регулирования застройки и хозяйственной деятельности проходит:

- 1-8 – на восток вдоль улицы Льговский Шлях, до перекрестка;
- 8-11 – на юг вдоль административной границы с Ивановское;
- 11-21 – на запад вдоль административной границы с Ивановское;
- 21-1 – на север вдоль проезда до улицы Льговский Шлях и исходной точки 1.

**Каталог координат характерных (поворотных) точек границы
зон охраны объекта культурного наследия федерального значения
«Усадьба Барятинских «Марьино» XIX - XX века»
(Курская обл., Рыльский район, пос. Марьино)**

VI. Зона регулирования застройки и хозяйственной деятельности ЗРЗ-3

Наименование (номер) характерной точки	Координаты, м Система координат МСК-46 Метод определения координат – картометрический, средняя квадратическая погрешность положения характерной точки – 0,1 м	
	X	Y
1	2	3
1	1 212 726,90	406 195,65
2	1 212 735,18	406 197,61
3	1 212 913,33	406 217,03
4	1 213 135,42	406 241,24
5	1 213 217,36	406 250,17
6	1 213 289,34	406 257,67
7	1 213 355,34	406 264,54
8	1 213 363,51	406 265,16
9	1 213 362,86	406 216,31
10	1 213 355,49	406 099,88
11	1 213 356,59	406 004,96
12	1 213 213,41	405 999,10
13	1 213 213,31	406 028,78
14	1 213 207,93	406 028,78
15	1 213 207,65	406 042,22
16	1 212 997,86	406 021,63
17	1 212 993,32	406 013,27
18	1 212 988,37	406 009,90
19	1 212 983,31	406 008,65
20	1 212 969,13	406 003,76
21	1 212 755,77	406 015,14
22	1 212 748,12	406 019,49
23	1 212 741,49	406 028,49
24	1 212 740,98	406 075,21
25	1 212 739,32	406 078,31
26	1 212 740,50	406 126,94
27	1 212 741,80	406 157,05
28	1 212 732,08	406 169,78

*VII. Зона регулирования застройки и хозяйственной деятельности
ЗРЗ-4*

Граница участка зоны регулирования застройки и хозяйственной деятельности проходит:

- 1-9 – на запад по внешней стороне улицы п. Барашек;
- 9-11 – на север вдоль забора парка;
- 11-23 – на северо-восток вдоль проезда до перекрестка;
- 23-1 – на юг по внешней стороне дороги, до северной оконечности п. Барашек и исходной точки 1.

**Каталог координат характерных (поворотных) точек границы зон охраны объекта культурного наследия федерального значения
«Усадьба Бярягинских «Марьино» XIX - XX века»
(Курская обл., Рыльский район, пос. Марьино)**

VII. Зона регулирования застройки и хозяйственной деятельности ЗРЗ-4

Наименование (номер) характерной точки	Координаты, м Система координат МСК-46 Метод определения координат – картометрический, средняя квадратическая погрешность положения характерной точки – 0,1 м	
	X	Y
1	2	3
1	1 214 679,08	404 851,60
2	1 214 260,16	404 794,31
3	1 214 043,76	404 769,80
4	1 213 853,31	404 745,27
5	1 213 724,60	404 732,85
6	1 213 679,48	404 719,19
7	1 213 561,53	404 700,57
8	1 213 278,84	404 639,31
9	1 213 257,18	404 656,16
10	1 213 250,09	404 749,85
11	1 213 248,74	404 775,66
12	1 213 263,12	404 779,41
13	1 213 487,88	404 782,53
14	1 213 521,38	404 792,04
15	1 213 550,35	404 804,45
16	1 213 932,78	405 077,77
17	1 214 225,92	405 281,24
18	1 214 242,24	405 292,33

1	2	3
19	1 214 249,12	405 298,52
20	1 214 303,83	405 332,83
21	1 214 509,39	405 480,18
22	1 214 515,74	405 484,72
23	1 214 524,35	405 492,39
24	1 214 593,55	405 342,56
25	1 214 643,25	405 050,05
26	1 214 644,19	405 044,56
27	1 214 652,52	404 995,51
28	1 214 653,77	404 988,48
29	1 214 692,40	404 853,65

VIII. Зона регулирования застройки и хозяйственной деятельности ЗРЗ-5

Граница участка зоны регулирования застройки и хозяйственной деятельности проходит:

- 1-29 – на восток-юго-восток вдоль берега Мухина Пруда;
- 29-62 – на юго-восток по пойме балки Мухина Пруда, до административной границы населенного пункта;
- 62-64 – на юго-запад по административной границе населенного пункта;
- 64-83 – северо-запад по административной границе поселка Мухин Пруд, до лесозаградительной полосы вдоль дороги;
- 83-1 – на север по лесозаградительной полосе вдоль дороги, до исходной точки 1 на берегу Мухина Пруда.

Каталог координат характерных (поворотных) точек границы зон охраны объекта культурного наследия федерального значения «Усадьба Бярятинских «Марьино» XIX - XX века» (Курская обл., Рыльский район, пос. Марьино)

VIII. Зона регулирования застройки и хозяйственной деятельности ЗРЗ-5

Наименование (номер) характерной точки	Координаты, м Система координат МСК-46 Метод определения координат – картометрический. средняя квадратическая погрешность положения характерной точки – 0,1 м	
	X	Y
1	2	3
1	1 214 753,71	404 592,30

1	2	3
2	1 214 764,48	404 593,54
3	1 214 784,76	404 599,95
4	1 214 812,07	404 616,51
5	1 214 828,63	404 628,30
6	1 214 866,29	404 625,41
7	1 214 888,85	404 626,03
8	1 214 913,89	404 614,03
9	1 214 929,16	404 604,18
10	1 214 942,65	404 592,50
11	1 214 969,14	404 548,42
12	1 214 980,29	404 523,69
13	1 215 003,49	404 484,69
14	1 215 006,39	404 454,89
15	1 215 004,33	404 435,98
16	1 215 011,77	404 406,88
17	1 215 025,43	404 384,11
18	1 215 040,33	404 361,76
19	1 215 067,65	404 331,96
20	1 215 087,10	404 312,10
21	1 215 095,79	404 293,06
22	1 215 099,93	404 270,71
23	1 215 099,32	404 251,69
24	1 215 109,26	404 233,81
25	1 215 115,10	404 219,57
26	1 215 123,78	404 205,94
27	1 215 134,98	404 204,87
28	1 215 154,52	404 201,41
29	1 215 173,68	404 208,38
30	1 215 197,47	404 178,34
31	1 215 223,27	404 148,96
32	1 215 243,52	404 122,36
33	1 215 332,97	404 073,48
34	1 215 380,88	404 044,15
35	1 215 388,03	404 020,73
36	1 215 391,60	403 978,65
37	1 215 403,91	403 961,58
38	1 215 451,55	403 940,14
39	1 215 469,21	403 910,46
40	1 215 485,29	403 897,26
41	1 215 534,92	403 861,43
42	1 215 547,37	403 839,81
43	1 215 696,89	403 785,80

1	2	3
44	1 215 744,53	403 731,81
45	1 215 800,91	403 694,10
46	1 215 853,71	403 592,86
47	1 215 908,50	403 559,12
48	1 215 941,45	403 542,05
49	1 215 949,39	403 530,93
50	1 215 966,46	403 471,38
51	1 215 986,71	403 442,00
52	1 216 032,36	403 426,92
53	1 216 078,81	403 402,70
54	1 216 127,20	403 388,60
55	1 216 154,64	403 373,32
56	1 216 197,91	403 316,55
57	1 216 287,24	403 249,46
58	1 216 389,66	403 223,25
59	1 216 419,04	403 139,09
60	1 216 455,56	403 190,30
61	1 216 486,62	403 172,20
62	1 216 567,91	403 100,58
63	1 216 434,51	402 901,36
64	1 216 416,66	402 897,57
65	1 216 389,10	402 928,80
66	1 216 337,03	402 990,56
67	1 216 306,40	403 032,78
68	1 216 208,72	403 143,70
69	1 216 190,93	403 148,67
70	1 216 142,92	403 128,39
71	1 216 131,74	403 127,56
72	1 216 120,98	403 130,46
73	1 215 781,84	403 530,06
74	1 215 691,78	403 635,81
75	1 215 571,76	403 713,62
76	1 215 410,11	403 818,60
77	1 215 372,46	403 843,03
78	1 215 330,86	403 882,25
79	1 215 201,04	404 011,28
80	1 215 132,36	404 072,22
81	1 215 099,73	404 109,91
82	1 214 993,52	404 244,31
83	1 214 863,10	404 265,62
84	1 214 751,29	404 534,66
85	1 214 745,94	404 578,56

*IX. Зона регулирования застройки и хозяйственной деятельности
ЗРЗ-6*

Граница участка зоны регулирования застройки и хозяйственной деятельности проходит:

- 1-6 – на юго-восток вдоль административной границы п. Учительский до восточной границы поселка;
 6-12 – на юго-запад вдоль административной границы п. Учительский, до южной границы поселка;
 12-28 – на северо-запад вдоль административной границы п. Учительский, до пруда;
 28-58 – на северо-запад вдоль берега пруда;
 58-68 – на северо-запад вдоль административной границы п. Учительский, до западной оконечности поселка;
 68-82 – на северо-восток вдоль административной границы п. Учительский, до северной оконечности поселка;
 82-1 – на юго-восток вдоль административной границы п. Учительский, до исходной точки 1.

**Каталог координат характерных (поворотных) точек границы зон охраны объекта культурного наследия федерального значения
«Усадьба Барятинских «Марьино» XIX - XX века»
(Курская обл., Рыльский район, пос. Марьино)**

IX. Зона регулирования застройки и хозяйственной деятельности ЗРЗ-6

Наименование (номер) характерной точки	Координаты, м Система координат МСК-46 Метод определения координат – картометрический, средняя квадратическая погрешность положения характерной точки – 0,1 м	
	X	Y
	2	3
1	1 216 013,82	402 462,46
2	1 216 001,67	402 453,59
3	1 215 994,61	402 449,68
4	1 216 072,55	402 342,78
5	1 216 245,13	402 102,84
6	1 216 326,14	401 989,91
7	1 216 310,36	401 984,24
8	1 215 952,76	401 839,38
9	1 215 907,65	401 809,17
10	1 215 987,53	401 740,67

1	2	3
11	1 216 002,01	401 668,65
12	1 215 881,57	401 581,33
13	1 215 872,83	401 590,25
14	1 215 772,20	401 735,13
15	1 215 767,50	401 734,32
16	1 215 763,02	401 730,93
17	1 215 753,58	401 748,91
18	1 215 672,29	401 858,43
19	1 215 660,81	401 848,53
20	1 215 630,92	401 832,90
21	1 215 548,76	401 834,97
22	1 215 447,87	401 882,98
23	1 215 406,65	401 905,59
24	1 215 366,62	401 927,54
25	1 215 362,55	401 928,84
26	1 215 357,19	401 934,20
27	1 215 355,90	401 936,24
28	1 215 346,94	401 943,40
29	1 215 344,25	401 947,74
30	1 215 334,11	401 951,47
31	1 215 319,00	401 950,23
32	1 215 308,86	401 945,05
33	1 215 296,03	401 937,19
34	1 215 289,20	401 938,84
35	1 215 278,23	401 941,95
36	1 215 270,37	401 942,00
37	1 215 252,37	401 954,00
38	1 215 233,74	401 984,22
39	1 215 221,74	402 004,91
40	1 215 218,63	402 011,53
41	1 215 213,87	402 009,26
42	1 215 210,36	402 004,29
43	1 215 204,77	402 004,67
44	1 215 202,65	402 004,61
45	1 215 192,35	402 001,60
46	1 215 183,45	402 006,26
47	1 215 180,97	402 007,70
48	1 215 178,69	402 008,53
49	1 215 166,69	402 015,05
50	1 215 144,87	402 035,91
51	1 215 136,06	402 045,47
52	1 215 114,75	402 049,82

1	2	3
53	1 215 091,57	402 048,37
55	1 215 064,88	402 045,06
56	1 215 054,02	402 036,83
57	1 215 014,38	402 033,16
58	1 215 007,14	402 034,61
59	1 214 982,51	402 031,30
60	1 214 958,51	402 029,43
61	1 214 954,90	402 029,47
62	1 214 950,94	402 030,02
63	1 214 947,33	402 030,67
64	1 214 932,33	402 044,41
65	1 214 911,33	402 065,44
66	1 214 899,74	402 066,48
67	1 214 885,56	402 063,76
68	1 214 878,63	402 068,96
69	1 214 866,21	402 095,93
70	1 214 866,47	402 100,17
71	1 214 881,32	402 122,05
72	1 214 882,51	402 124,12
73	1 214 906,20	402 145,07
74	1 215 312,02	402 395,27
75	1 215 343,88	402 339,03
76	1 215 417,97	402 375,14
77	1 215 440,42	402 331,37
78	1 215 670,54	402 447,68
79	1 215 711,78	402 367,87
80	1 215 721,50	402 349,05
81	1 215 925,53	402 451,63
82	1 215 824,57	402 616,82
83	1 215 860,34	402 638,78
84	1 215 914,72	402 565,68
85	1 215 931,11	402 577,71

*Х. Зона регулирования застройки и хозяйственной деятельности
ЗРЗ-7*

Граница участка зоны регулирования застройки и хозяйственной деятельности проходит:

1-3 – на северо-запад вдоль административной границы п. Надеждовка;

3-4 – на север вдоль административной границы п. Надеждовка;

4-10 – на юго-восток вдоль административной границы п. Надеждовка, до перекрестка;

10-11 – на юг вдоль проезда до административной границы п. Надеждовка;

11-1 – на северо-запад вдоль административной границы п. Надеждовка, до исходной точки 1.

Каталог координат характерных (поворотных) точек границы зон охраны объекта культурного наследия федерального значения «Усадьба Бярытинских «Марьино» XIX - XX века» (Курская обл., Рыльский район, пос. Марьино)

X. Зона регулирования застройки и хозяйственной деятельности ЗРЗ-7

Наименование (номер) характерной точки	Координаты, м Система координат МСК-46 Метод определения координат – картометрический, средняя квадратическая погрешность положения характерной точки – 0,1 м	
	X	Y
1	2	3
1	1 218 314,40	402 700,54
2	1 218 314,40	402 769,06
3	1 218 069,16	402 837,87
4	1 218 103,89	403 087,22
5	1 218 147,61	403 094,08
6	1 218 219,14	403 066,83
7	1 218 406,69	403 005,07
8	1 218 661,59	402 877,85
9	1 219 027,80	402 818,97
10	1 219 241,53	402 783,61
11	1 219 193,36	402 509,25
12	1 218 892,52	402 572,70

XI. Зона охраняемого природного ландшафта ЗОЛ

Граница зоны охраняемого природного ландшафта:

1-29 – на юго-восток по проселочной дороге огибает по периметру участок ОЗ-1 до дамбы пруда;

29-91 – на северо-восток огибает по периметру административную границу п. Учительский;

91-93 – на северо-запад по дороге вдоль границы участка ОЗ-1;

93-112 – на юго-восток огибает по периметру участок ЗРЗ-5;

112-114 – на северо-восток по периметру участка ЗРЗ-5;

- 114-176 – на северо-запад огибает по периметру участок ЗРЗ-5 до дамбы;
- 176-179 – на север вдоль дамбы на реке Избица;
- 179-185 – на север вдоль границы участка ЗРЗ-4;
- 185-198 – на северо-запад огибает по периметру участок ОЗ-3;
- 198-200 – на север вдоль границы участка ЗРЗ-3;
- 200-209 – на восток вдоль улицы Льговский Шлях;
- 209-227 – на юго-восток до административной границы Льговского района;
- 227-228 – на юго-запад до административной границы поселка Надеждовка;
- 228-235 – на запад вдоль административной границы поселка Надеждовка;
- 235-270 – на юг и далее по периметру административной границы Кореневского района;
- 270-274 – на север вдоль дороги;
- 274-281 – на запад вдоль дороги и административной границы Кореневского района;
- 281-296 – на север вдоль дороги;
- 296-1 – на восток вдоль дороги к исходной точке 1.

Каталог координат характерных (поворотных) точек границы зон охраны объекта культурного наследия федерального значения «Усадьба Барятинских «Марьино» XIX - XX века» (Курская обл., Рыльский район, пос. Марьино)

XI. Зона охраняемого природного ландшафта ЗОЛ

Наименование (номер) характерной точки	Координаты, м Система координат МСК-46 Метод определения координат – картометрический, средняя квадратическая погрешность положения характерной точки – 0,1 м	
	X	Y
	2	3
1	1 211 661,16	403 706,31
2	1 211 785,32	403 573,87
3	1 212 187,62	403 126,88
4	1 212 230,66	403 110,32
5	1 212 281,98	403 105,35
6	1 212 700,84	403 108,67
7	1 212 719,05	403 088,80
8	1 212 734,71	403 033,90
9	1 212 803,44	401 947,99

1	2	3
10	1 213 336,18	401 867,70
11	1 213 719,13	401 782,24
12	1 213 932,38	401 732,36
13	1 214 212,24	401 687,65
14	1 214 458,85	401 657,75
15	1 214 465,23	401 656,56
16	1 214 469,17	401 655,82
17	1 214 484,81	401 652,89
18	1 214 648,61	401 528,83
19	1 214 838,43	401 429,18
20	1 214 839,44	401 433,14
21	1 214 867,18	401 437,77
22	1 214 900,04	401 623,41
23	1 214 911,62	401 707,32
24	1 214 923,20	401 785,98
25	1 214 934,87	401 942,79
26	1 214 939,33	401 957,53
27	1 214 945,15	401 982,88
28	1 214 946,80	401 999,38
29	1 214 950,96	402 030,07
30	1 214 954,90	402 029,47
31	1 214 958,51	402 029,43
32	1 214 982,51	402 031,30
33	1 215 007,14	402 034,61
34	1 215 014,38	402 033,16
35	1 215 054,02	402 036,83
36	1 215 064,88	402 045,06
37	1 215 091,57	402 048,37
38	1 215 114,75	402 049,82
39	1 215 136,06	402 045,47
40	1 215 144,87	402 035,91
41	1 215 166,69	402 015,05
42	1 215 178,69	402 008,53
43	1 215 180,97	402 007,70
44	1 215 183,45	402 006,26
45	1 215 192,35	402 001,60
46	1 215 202,65	402 004,61
47	1 215 204,77	402 004,67
48	1 215 210,36	402 004,29
49	1 215 213,87	402 009,26
50	1 215 218,63	402 011,53
51	1 215 221,74	402 004,91

1	2	3
52	1 215 233,74	401 984,22
53	1 215 252,37	401 954,00
54	1 215 270,37	401 942,00
55	1 215 278,23	401 941,95
56	1 215 289,20	401 938,84
57	1 215 296,03	401 937,19
58	1 215 308,86	401 945,05
59	1 215 319,00	401 950,23
60	1 215 334,11	401 951,47
61	1 215 344,25	401 947,74
62	1 215 346,94	401 943,40
63	1 215 355,90	401 936,24
64	1 215 357,19	401 934,20
65	1 215 362,55	401 928,84
66	1 215 366,62	401 927,54
67	1 215 406,61	401 905,62
68	1 215 447,87	401 882,98
69	1 215 548,76	401 834,97
70	1 215 630,92	401 832,90
71	1 215 660,81	401 848,53
72	1 215 672,29	401 858,43
73	1 215 753,58	401 748,91
74	1 215 763,02	401 730,93
75	1 215 767,50	401 734,32
76	1 215 772,20	401 735,13
77	1 215 872,83	401 590,25
78	1 215 881,57	401 581,33
79	1 216 002,01	401 668,65
80	1 215 987,53	401 740,67
81	1 215 907,65	401 809,17
82	1 215 952,76	401 839,38
83	1 216 310,36	401 984,24
84	1 216 326,14	401 989,91
85	1 216 245,13	402 102,84
86	1 216 072,55	402 342,78
87	1 215 994,61	402 449,68
88	1 216 001,67	402 453,59
89	1 216 013,82	402 462,46
90	1 215 931,11	402 577,71
91	1 215 938,79	402 583,35
92	1 215 060,15	403 791,47
93	1 214 863,10	404 265,62

1	2	3
94	1 214 993,52	404 244,31
95	1 215 099,73	404 109,91
96	1 215 132,36	404 072,22
97	1 215 201,04	404 011,28
98	1 215 330,86	403 882,25
99	1 215 372,46	403 843,03
100	1 215 410,11	403 818,60
101	1 215 571,76	403 713,62
102	1 215 691,78	403 635,81
103	1 215 781,84	403 530,06
104	1 216 120,98	403 130,46
105	1 216 131,74	403 127,56
106	1 216 142,92	403 128,39
107	1 216 190,93	403 148,67
108	1 216 208,72	403 143,70
109	1 216 306,40	403 032,78
110	1 216 337,03	402 990,56
111	1 216 389,10	402 928,80
112	1 216 416,66	402 897,57
113	1 216 434,51	402 901,36
114	1 216 567,91	403 100,58
115	1 216 486,62	403 172,20
116	1 216 455,56	403 190,30
117	1 216 419,04	403 139,09
118	1 216 389,66	403 223,25
119	1 216 287,24	403 249,46
120	1 216 197,91	403 316,55
121	1 216 154,64	403 373,32
122	1 216 127,20	403 388,60
123	1 216 078,81	403 402,70
124	1 216 032,36	403 426,92
125	1 215 986,71	403 442,00
126	1 215 966,46	403 471,38
127	1 215 949,39	403 530,93
128	1 215 941,45	403 542,05
129	1 215 908,50	403 559,12
130	1 215 853,71	403 592,86
131	1 215 800,91	403 694,10
132	1 215 744,53	403 731,81
133	1 215 696,89	403 785,80
134	1 215 547,37	403 839,81
135	1 215 534,92	403 861,43

1	2	3
136	1 215 485,29	403 897,26
137	1 215 469,21	403 910,46
138	1 215 451,55	403 940,14
139	1 215 403,91	403 961,58
140	1 215 391,60	403 978,65
141	1 215 388,03	404 020,73
142	1 215 380,88	404 044,15
143	1 215 332,97	404 073,48
144	1 215 243,52	404 122,36
145	1 215 223,27	404 148,96
146	1 215 197,47	404 178,34
147	1 215 173,68	404 208,38
148	1 215 154,52	404 201,41
149	1 215 134,98	404 204,87
150	1 215 123,78	404 205,94
151	1 215 115,10	404 219,57
152	1 215 109,26	404 233,81
153	1 215 099,32	404 251,69
154	1 215 099,93	404 270,71
155	1 215 095,79	404 293,06
156	1 215 087,10	404 312,10
157	1 215 067,65	404 331,96
158	1 215 040,33	404 361,76
159	1 215 025,43	404 384,11
160	1 215 011,77	404 406,88
161	1 215 004,33	404 435,98
162	1 215 006,39	404 454,89
163	1 215 003,49	404 484,69
164	1 214 980,29	404 523,69
165	1 214 969,14	404 548,42
166	1 214 942,65	404 592,50
167	1 214 929,16	404 604,18
168	1 214 913,89	404 614,03
169	1 214 888,85	404 626,03
170	1 214 866,29	404 625,41
171	1 214 828,63	404 628,30
172	1 214 812,07	404 616,51
173	1 214 784,76	404 599,95
174	1 214 764,48	404 593,54
175	1 214 753,71	404 592,30
176	1 214 745,94	404 578,56
177	1 214 738,78	404 602,43

1	2	3
178	1 214 722,09	404 656,92
179	1 214 692,40	404 853,65
180	1 214 653,77	404 988,48
181	1 214 652,52	404 995,51
182	1 214 644,19	405 044,56
183	1 214 643,25	405 050,05
184	1 214 593,55	405 342,56
185	1 214 524,35	405 492,39
186	1 214 507,73	405 533,33
187	1 214 465,66	405 508,07
188	1 214 456,13	405 493,77
189	1 214 386,65	405 445,14
190	1 214 256,04	405 359,39
191	1 213 980,52	405 177,96
192	1 213 796,60	405 047,90
193	1 213 784,49	405 113,00
194	1 213 368,99	405 053,63
195	1 213 370,07	405 170,82
196	1 213 371,25	405 299,30
197	1 213 344,24	405 672,48
198	1 213 356,59	406 004,96
199	1 213 355,49	406 099,88
200	1 213 362,86	406 216,31
201	1 213 382,33	406 217,94
202	1 213 432,15	406 223,83
203	1 213 564,29	406 240,11
204	1 214 083,09	406 299,24
205	1 214 327,24	406 365,23
206	1 215 427,79	406 623,49
207	1 215 672,66	406 703,94
208	1 216 309,31	406 950,79
209	1 216 333,50	407 016,16
210	1 216 384,85	406 971,29
211	1 216 501,49	406 876,32
212	1 216 554,14	406 802,73
213	1 216 810,69	406 632,91
214	1 217 266,57	406 339,01
215	1 217 312,97	406 304,59
216	1 217 723,55	406 023,18
217	1 217 863,13	405 928,20
218	1 218 178,02	405 720,99
219	1 218 508,69	405 517,24

1	2	3
220	1 218 633,81	405 425,01
221	1 218 675,98	405 392,05
222	1 218 717,39	405 359,69
223	1 218 832,85	405 284,59
224	1 219 088,33	405 123,88
225	1 219 542,08	404 829,03
226	1 219 960,69	404 563,93
227	1 219 979,89	404 552,28
228	1 219 241,53	402 783,61
229	1 219 027,80	402 818,97
230	1 218 661,59	402 877,85
231	1 218 406,69	403 005,07
232	1 218 219,14	403 066,83
233	1 218 147,61	403 094,08
234	1 218 103,89	403 087,22
235	1 218 069,16	402 837,87
236	1 217 788,07	401 384,01
237	1 217 697,75	400 699,40
238	1 217 666,27	400 340,26
239	1 217 582,62	400 247,21
240	1 217 448,56	400 124,22
241	1 216 959,39	399 672,18
242	1 216 426,52	399 754,29
243	1 216 337,14	399 780,58
244	1 216 304,97	399 786,20
245	1 216 198,07	399 811,49
246	1 215 687,49	399 888,80
247	1 215 647,72	399 880,00
248	1 215 543,29	399 882,77
249	1 215 413,13	399 900,60
250	1 215 275,22	399 921,70
251	1 215 273,57	399 924,14
252	1 215 242,85	399 929,81
253	1 215 200,01	399 935,97
254	1 215 117,73	399 947,80
255	1 215 022,67	399 957,71
256	1 214 988,12	399 968,10
257	1 214 773,61	399 988,02
258	1 214 755,00	399 995,77
259	1 214 679,38	400 011,02
260	1 214 603,41	400 018,78
261	1 214 489,86	400 043,32

1	2	3
262	1 214 384,90	400 064,12
263	1 214 290,45	400 069,55
264	1 214 281,23	400 071,38
265	1 214 220,06	400 083,54
266	1 213 501,56	400 226,33
267	1 213 483,10	400 224,28
268	1 213 452,86	400 228,62
269	1 213 419,52	400 238,12
270	1 213 130,11	400 284,23
271	1 213 113,27	400 338,95
272	1 213 066,37	400 537,11
273	1 212 968,41	400 951,57
274	1 212 954,79	401 059,68
275	1 212 601,47	401 059,65
276	1 212 304,86	401 032,34
277	1 212 196,26	401 011,61
278	1 212 077,19	401 007,63
279	1 211 935,51	401 028,49
280	1 211 702,63	401 069,92
281	1 211 633,55	401 073,60
282	1 211 622,17	401 083,61
283	1 211 609,95	401 098,31
284	1 211 570,26	401 106,83
285	1 211 551,26	401 120,20
286	1 211 544,08	401 145,55
287	1 211 540,95	401 159,45
288	1 211 531,41	401 179,07
289	1 211 511,23	401 487,81
290	1 211 464,75	402 181,88
291	1 211 457,58	402 336,11
292	1 211 419,88	402 856,28
293	1 211 384,81	403 161,45
294	1 211 394,75	403 457,79
295	1 211 409,23	403 621,07
296	1 211 417,92	403 637,00
297	1 211 602,93	403 681,18
298	1 211 614,52	403 688,63
299	1 211 621,14	403 713,05
300	1 211 614,30	403 731,69
301	1 211 621,06	403 735,72

