



ПРАВИТЕЛЬСТВО КУРГАНСКОЙ ОБЛАСТИ

ПОСТАНОВЛЕНИЕ

от 4 марта 2026 года № 59
г. Курган

Об утверждении границ территорий и предмета охраны объектов культурного наследия

В соответствии со статьями 3¹, 5¹, 9¹, 33 Федерального закона от 25 июня 2002 года № 73-ФЗ «Об объектах культурного наследия (памятниках истории и культуры) народов Российской Федерации», приказом Министерства культуры Российской Федерации от 4 июня 2015 года № 1745 «Об утверждении требований к составлению проектов границ территорий объектов культурного наследия», Законом Курганской области от 3 марта 2004 года № 386 «О государственной охране объектов культурного наследия (памятников истории и культуры), находящихся на территории Курганской области» Правительство Курганской области ПОСТАНОВЛЯЕТ:

1. Утвердить границы территории объекта культурного наследия федерального значения «Волосниковское поселение» согласно приложению 1 к настоящему постановлению.

2. Утвердить режим использования территории объекта культурного наследия федерального значения «Волосниковское поселение» согласно приложению 2 к настоящему постановлению.

3. Утвердить предмет охраны объекта культурного наследия федерального значения «Волосниковское поселение» согласно приложению 3 к настоящему постановлению.

4. Утвердить границы территории объекта культурного наследия федерального значения «Усть-Суерское (Ворокосовское) поселение-I» согласно приложению 4 к настоящему постановлению.

5. Утвердить режим использования территории объекта культурного наследия федерального значения «Усть-Суерское (Ворокосовское) поселение-I» согласно приложению 5 к настоящему постановлению.

6. Утвердить предмет охраны объекта культурного наследия федерального значения «Усть-Суерское (Ворокосовское) поселение-I» согласно приложению 6 к настоящему постановлению.

7. Утвердить границы территории объекта культурного наследия федерального значения «Усть–Суерское (Ворокосовские) курганы» согласно приложению 7 к настоящему постановлению.

8. Утвердить режим использования территории объекта культурного наследия федерального значения «Усть–Суерское (Ворокосовские) курганы» согласно приложению 8 к настоящему постановлению.

9. Утвердить предмет охраны объекта культурного наследия федерального значения «Усть–Суерское (Ворокосовские) курганы» согласно приложению 9 к настоящему постановлению.

10. Утвердить границы территории объекта культурного наследия федерального значения «д.Баитово, городище (Чудаки)» согласно приложению 10 к настоящему постановлению.

11. Утвердить режим использования территории объекта культурного наследия федерального значения «д.Баитово, городище (Чудаки)» согласно приложению 11 к настоящему постановлению.

12. Утвердить предмет охраны объекта культурного наследия федерального значения «д.Баитово, городище (Чудаки)» согласно приложению 12 к настоящему постановлению.

13. Утвердить границы территории объекта культурного наследия федерального значения «Селище Речкино–I» согласно приложению 13 к настоящему постановлению.

14. Утвердить режим использования территории объекта культурного наследия федерального значения «Селище Речкино–I» согласно приложению 14 к настоящему постановлению.

15. Утвердить предмет охраны объекта культурного наследия федерального значения «Селище Речкино–I» согласно приложению 15 к настоящему постановлению.

16. Утвердить границы территории объекта культурного наследия федерального значения «Речкинское II селище» согласно приложению 16 к настоящему постановлению.

17. Утвердить режим использования территории объекта культурного наследия федерального значения «Речкинское II селище» согласно приложению 17 к настоящему постановлению.

18. Утвердить предмет охраны объекта культурного наследия федерального значения «Речкинское II селище» согласно приложению 18 к настоящему постановлению.

19. Утвердить границы территории объекта культурного наследия федерального значения «Волосниковское поселение-2» согласно приложению 19 к настоящему постановлению.

20. Утвердить режим использования территории объекта культурного наследия федерального значения «Волосниковское поселение-2» согласно приложению 20 к настоящему постановлению.

21. Утвердить предмет охраны объекта культурного наследия федерального значения «Волосниковское поселение-2» согласно приложению 21 к настоящему постановлению.

22. Утвердить границы территории объекта культурного наследия

федерального значения «Поселение Дианово–7» согласно приложению 22 к настоящему постановлению.

23. Утвердить режим использования территории объекта культурного наследия федерального значения «Поселение Дианово–7» согласно приложению 23 к настоящему постановлению.

24. Утвердить предмет охраны объекта культурного наследия федерального значения «Поселение Дианово–7» согласно приложению 24 к настоящему постановлению.

25. Утвердить границы территории объекта культурного наследия федерального значения «Курганный могильник Усть–Суерское–I» согласно приложению 25 к настоящему постановлению.

26. Утвердить режим использования территории объекта культурного наследия федерального значения «Курганный могильник Усть–Суерское–I» согласно приложению 26 к настоящему постановлению.

27. Утвердить предмет охраны объекта культурного наследия федерального значения «Курганный могильник Усть–Суерское–I» согласно приложению 27 к настоящему постановлению.

28. Утвердить границы территории объекта культурного наследия федерального значения «Курганный могильник Усть–Суерское–I» согласно приложению 28 к настоящему постановлению.

29. Утвердить режим использования территории объекта культурного наследия федерального значения «Курганный могильник Усть–Суерское–I» согласно приложению 29 к настоящему постановлению.

30. Утвердить предмет охраны объекта культурного наследия федерального значения «Курганный могильник Усть–Суерское–I» согласно приложению 30 к настоящему постановлению.

31. Утвердить границы территории объекта культурного наследия федерального значения «Новогеоргиевка 2–ая поселение–I» согласно приложению 31 к настоящему постановлению.

32. Утвердить режим использования территории объекта культурного наследия федерального значения «Новогеоргиевка 2–ая поселение–I» согласно приложению 32 к настоящему постановлению.

33. Утвердить предмет охраны объекта культурного наследия федерального значения «Новогеоргиевка 2–ая поселение–I» согласно приложению 33 к настоящему постановлению.

34. Утвердить границы территории объекта культурного наследия федерального значения «Большое Приютное поселение–I» согласно приложению 34 к настоящему постановлению.

35. Утвердить режим использования территории объекта культурного наследия федерального значения «Большое Приютное поселение–I» согласно приложению 35 к настоящему постановлению.

36. Утвердить предмет охраны объекта культурного наследия федерального значения «Большое Приютное поселение–I» согласно приложению 36 к настоящему постановлению.

37. Утвердить границы территории объекта культурного наследия федерального значения «Рынки, поселение–I (пос. Щекино–I)» согласно

приложению 37 к настоящему постановлению.

38. Утвердить режим использования территории объекта культурного наследия федерального значения «Рынки, поселение–I (пос. Щекино–I)» согласно приложению 38 к настоящему постановлению.

39. Утвердить предмет охраны объекта культурного наследия федерального значения «Рынки, поселение–I (пос. Щекино–I)» согласно приложению 39 к настоящему постановлению.

40. Утвердить границы территории объекта культурного наследия федерального значения «д. Кошелево, одиночный курган–I» согласно приложению 40 к настоящему постановлению.

41. Утвердить режим использования территории объекта культурного наследия федерального значения «д. Кошелево, одиночный курган–I» согласно приложению 41 к настоящему постановлению.

42. Утвердить предмет охраны объекта культурного наследия федерального значения «д. Кошелево, одиночный курган–I» согласно приложению 42 к настоящему постановлению.

43. Утвердить границы территории объекта культурного наследия федерального значения «д. Малое Кривинское, одиночный курган–I» согласно приложению 43 к настоящему постановлению.

44. Утвердить режим использования территории объекта культурного наследия федерального значения «д. Малое Кривинское, одиночный курган–I» согласно приложению 44 к настоящему постановлению.

45. Утвердить предмет охраны объекта культурного наследия федерального значения «д. Малое Кривинское, одиночный курган–I» согласно приложению 45 к настоящему постановлению.

46. Утвердить границы территории объекта культурного наследия федерального значения «д. Чистое, одиночный курган–2», согласно приложению 46 к настоящему постановлению.

47. Утвердить режим использования территории объекта культурного наследия федерального значения «д. Чистое, одиночный курган–2», согласно приложению 47 к настоящему постановлению.

48. Утвердить предмет охраны объекта культурного наследия федерального значения «д. Чистое, одиночный курган–2», согласно приложению 48 к настоящему постановлению.

49. Утвердить границы территории объекта культурного наследия федерального значения «д. Чистое, одиночный курган–1», согласно приложению 49 к настоящему постановлению.

50. Утвердить режим использования территории объекта культурного наследия федерального значения «д. Чистое, одиночный курган–1», согласно приложению 50 к настоящему постановлению.

51. Утвердить предмет охраны объекта культурного наследия федерального значения «д. Чистое, одиночный курган–1», согласно приложению 51 к настоящему постановлению.

52. Утвердить границы территории объекта культурного наследия федерального значения «Чебачье одиночный курган–I», согласно приложению 52 к настоящему постановлению.

53. Утвердить режим использования территории объекта культурного наследия федерального значения «Чебачье одиночный курган-I», согласно приложению 53 к настоящему постановлению.

54. Утвердить предмет охраны объекта культурного наследия федерального значения «Чебачье одиночный курган-I», согласно приложению 54 к настоящему постановлению.

55. Утвердить границы территории объекта культурного наследия федерального значения «Бутырино поселение-I», согласно приложению 55 к настоящему постановлению.

56. Утвердить режим использования территории объекта культурного наследия федерального значения «Бутырино поселение-I», согласно приложению 56 к настоящему постановлению.

57. Утвердить предмет охраны объекта культурного наследия федерального значения «Бутырино поселение-I», согласно приложению 57 к настоящему постановлению.

58. Утвердить границы территории объекта культурного наследия федерального значения «Воробьево могильник-4», согласно приложению 58 к настоящему постановлению.

59. Утвердить режим использования территории объекта культурного наследия федерального значения «Воробьево могильник-4», согласно приложению 59 к настоящему постановлению.

60. Утвердить предмет охраны объекта культурного наследия федерального значения «Воробьево могильник-4», согласно приложению 60 к настоящему постановлению.

61. Утвердить границы территории объекта культурного наследия федерального значения «Воробьева стоянка-I», согласно приложению 61 к настоящему постановлению.

62. Утвердить режим использования территории объекта культурного наследия федерального значения «Воробьева стоянка-I», согласно приложению 62 к настоящему постановлению.

63. Утвердить предмет охраны объекта культурного наследия федерального значения «Воробьева стоянка-I», согласно приложению 63 к настоящему постановлению.

64. Опубликовать настоящее постановление в установленном порядке.

65. Контроль за выполнением настоящего постановления возложить на Вице-Губернатора Курганской области - руководителя Аппарата Губернатора Курганской области.

Вице-Губернатор Курганской области -
руководитель Аппарата Губернатора
Курганской области

А.И. Алексеев

Приложение 1 к постановлению
Правительства Курганской области
от 4 марта 2026 года № 59
«Об утверждении границ территорий
и предмета охраны объектов
культурного наследия»

Границы территории объекта культурного наследия федерального значения «Волосниковское поселение»

1. Границами территории объекта культурного наследия федерального значения «Волосниковское поселение» (далее — объект культурного наследия), расположенного согласно данным единого государственного реестра объектов культурного наследия (памятников истории и культуры) народов Российской Федерации по адресу: Курганская область, Белозерский район, Памятинский сельский совет, в 1,45 км северо-восточнее ориентира нежилое здание магазина (адрес ориентира: Курганская область, Белозерский район, д. Волосникова), в 0,18 км южнее кладбища д. Волосникова, южнее автомобильной дороги «Памятное – Усть-Суерское», являются линии, последовательно соединяющие точки 1–12.

2. Графическое описание границ территории объекта культурного наследия приведено в плане границ территории объекта культурного наследия в приложении к границам территории объекта культурного наследия.

3. Координаты характерных точек границ территории объекта культурного наследия приведены в таблице.

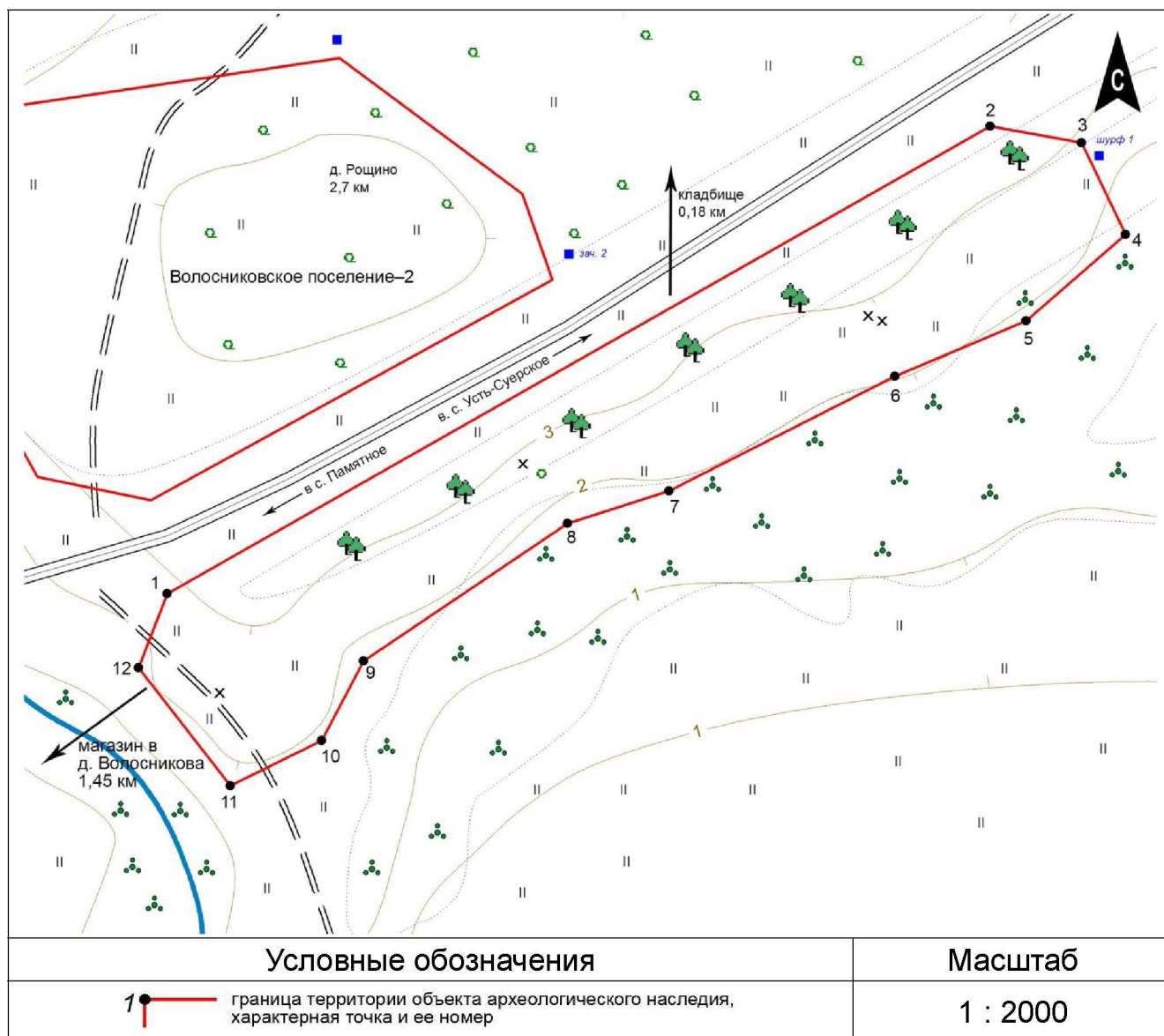
Таблица. Координаты характерных точек границ территории
объекта культурного наследия

Раздел 1					
Сведения об объекте					
№ п/п	Характеристики объекта			Описание характеристик	
1	2			3	
1	Местоположение объекта			Курганская область, Белозерский МО	
2	Площадь объекта +/- величина погрешности определения площади (P +/- Дельта P)			-	
3	Иные характеристики объекта			-	
Раздел 2					
Сведения о местоположении границ объекта					
1. Система координат МСК-45, зона 2					
2. Сведения о характерных точках границ объекта					
Обозначение характерных точек границ	Координаты, м		Метод определения координат характерной точки	Средняя квадратическая погрешность положения характерной точки (M _t), м	Описание обозначения точки на местности (при наличии)
	X	Y			
1	2	3	4	5	6

1	2	3	4	5	6
1	504178.443	2407195.599	метод спутниковых геодезических измерений (определений)	0.10	-
2	504324.857	2407438.925	метод спутниковых геодезических измерений (определений)	0.10	-
3	504320.643	2407466.472	метод спутниковых геодезических измерений (определений)	0.10	-
4	504293.477	2407480.433	метод спутниковых геодезических измерений (определений)	0.10	-
5	504266.793	2407451.163	метод спутниковых геодезических измерений (определений)	0.10	-
6	504249.115	2407412.312	метод спутниковых геодезических измерений (определений)	0.10	-
7	504213.026	2407345.356	метод спутниковых геодезических измерений (определений)	0.10	-
8	504202.584	2407315.181	метод спутниковых геодезических измерений (определений)	0.10	-
9	504159.759	2407255.001	метод спутниковых геодезических измерений (определений)	0.10	-
10	504135.622	2407243.004	метод спутниковых геодезических измерений (определений)	0.10	-
11	504121.358	2407215.917	метод спутниковых геодезических измерений (определений)	0.10	-
12	504156.075	2407187.548	метод спутниковых геодезических измерений (определений)	0.10	-
1	504178.443	2407195.599	метод спутниковых геодезических измерений (определений)	0.10	-

Приложение к границам территории
объекта культурного наследия
федерального значения
«Волосниковское поселение»

План границ территории объекта культурного наследия
федерального значения «Волосниковское поселение»



Приложение 2 к постановлению
Правительства Курганской области
от 4 марта 2026 года № 59
«Об утверждении границ территорий
и предмета охраны объектов
культурного наследия»

**Режим использования территории объекта культурного наследия
федерального значения «Волосниковское поселение»**

Режим использования территории объекта культурного наследия федерального значения «Волосниковское поселение» (далее — объект культурного наследия):

1) в границах территории объекта культурного наследия разрешается:
проведение археологических полевых работ в порядке, установленном законодательством Российской Федерации;

проведение строительных, мелиоративных, хозяйственных работ, предусмотренных статьей 25 Лесного кодекса Российской Федерации работ по использованию лесов и иных работ при условии обеспечения сохранности объекта культурного наследия;

проведение работ по сохранению природной среды объекта культурного наследия;

проведение работ по обеспечению доступа к объекту культурного наследия;

2) в границах территории объекта культурного наследия запрещается поиск и изъятие археологических предметов из мест залегания без получения разрешения (открытого листа), подтверждающего право на проведение археологических полевых работ.

Приложение 3 к постановлению
Правительства Курганской области
от 4 марта 2026 года № 59
«Об утверждении границ территорий
и предмета охраны объектов
культурного наследия»

**Предмет охраны объекта культурного наследия
федерального значения «Волосниковское поселение»**

Предметом охраны объекта культурного наследия федерального значения «Волосниковское поселение» (далее — объект культурного наследия) являются:

1) культурный слой — слой в земле в границах территории объекта культурного наследия, содержащий следы существования человека, время возникновения которых превышает сто лет, включающий в том числе, археологические предметы;

2) полностью или частично скрытые в земле остатки и (или) фрагменты сооружений оборонительного, жилого, производственного, хозяйственного, ритуального назначения, время возникновения которых превышает сто лет;

3) археологические предметы — движимые вещи (в целом виде либо во фрагментах), время возникновения которых превышает сто лет, основным или одним из основных источников информации о которых независимо от обстоятельств их обнаружения (на поверхности либо частично или полностью сокрытыми в культурном слое) являются археологические раскопки или находки, в том числе предметы, изготовленные из глины, камня, дерева, кости, стекла, металлов и иных материалов, предметы быта, вооружения, орудия и отходы производств, украшения, предметы религиозных культов, а также антропологические и остеологические находки (костные останки человека и животных).

Приложение 4 к постановлению
Правительства Курганской области
от 4 марта 2026 года № 59
«Об утверждении границ территорий
и предмета охраны объектов
культурного наследия»

Границы территории объекта культурного наследия федерального значения «Усть–Суерское (Ворокосовское) поселение–I»

1. Границами территории объекта культурного наследия федерального значения «Усть–Суерское (Ворокосовское) поселение–I» (далее — объект культурного наследия), расположенного согласно данным единого государственного реестра объектов культурного наследия (памятников истории и культуры) народов Российской Федерации по адресу: Курганская область, Белозерский район, Памятинский сельский совет, в 1,9 км по направлению к северо–северо–востоку от ориентира нежилое здание церкви (адрес ориентира: Курганская область, Белозерский район, с. Усть–Суерское), являются линии, последовательно соединяющие точки 1–8.

2. Графическое описание границ территории объекта культурного наследия приведено в плане границ территории объекта культурного наследия в приложении к границам территории объекта культурного наследия.

3. Координаты характерных точек границ территории объекта культурного наследия приведены в таблице.

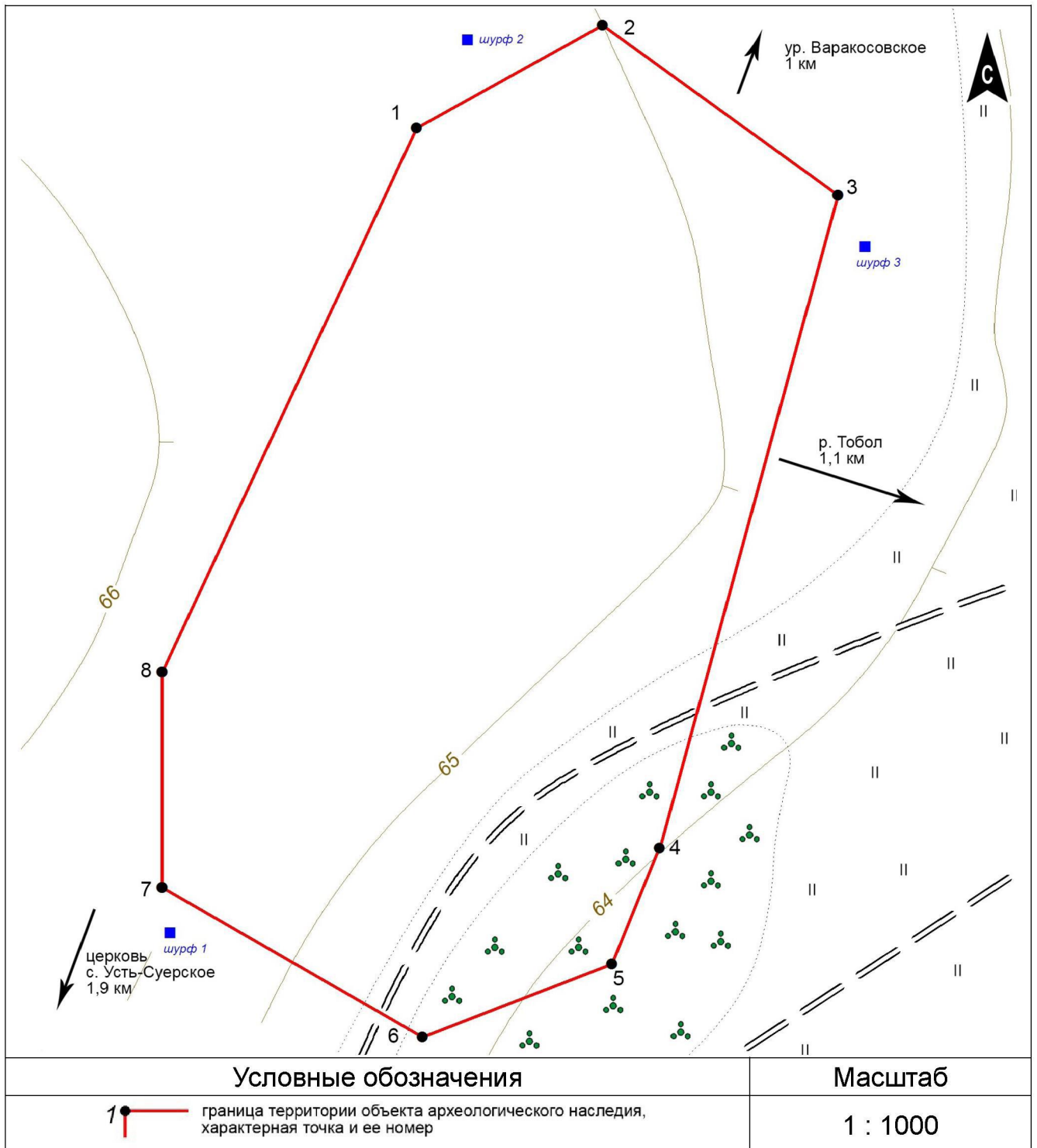
Таблица. Координаты характерных точек границ территории
объекта культурного наследия

Раздел 1					
Сведения об объекте					
№ п/п	Характеристики объекта			Описание характеристик	
1	2			3	
1	Местоположение объекта			Курганская область, Белозерский МО	
2	Площадь объекта +/- величина погрешности определения площади (P +/- Дельта P)			-	
3	Иные характеристики объекта			-	
Раздел 2					
Сведения о местоположении границ объекта					
1. Система координат МСК-45, зона 2					
2. Сведения о характерных точках границ объекта					
Обозначение характерных точек границ	Координаты, м		Метод определения координат характерной точки	Средняя квадратическая погрешность положения характерной точки (Mt), м	Описание обозначения точки на местности (при наличии)
	X	Y			
1	2	3	4	5	6

1	2	3	4	5	6
1	506569.163	2411167.330	метод спутниковых геодезических измерений (определений)	0.10	-
2	506587.795	2411198.641	метод спутниковых геодезических измерений (определений)	0.10	-
3	506559.333	2411239.583	метод спутниковых геодезических измерений (определений)	0.10	-
4	506445.896	2411212.342	метод спутниковых геодезических измерений (определений)	0.10	-
5	506424.526	2411204.416	метод спутниковых геодезических измерений (определений)	0.10	-
6	506411.002	2411172.473	метод спутниковых геодезических измерений (определений)	0.10	-
7	506435.792	2411127.323	метод спутниковых геодезических измерений (определений)	0.10	-
8	506473.307	2411126.355	метод спутниковых геодезических измерений (определений)	0.10	-
1	506569.163	2411167.330	метод спутниковых геодезических измерений (определений)	0.10	-

Приложение к границам территории
объекта культурного наследия
федерального значения
«Усть-Суерское (Ворокосовское)
поселение-I»

План границ территории объекта культурного наследия
федерального значения «Усть-Суерское (Ворокосовское) поселение-I»



Приложение 5 к постановлению
Правительства Курганской области
от 4 марта 2026 года № 59
«Об утверждении границ территорий
и предмета охраны объектов
культурного наследия»

**Режим использования территории объекта культурного наследия
федерального значения «Усть–Суерское (Ворокосовское) поселение–I»**

Режим использования территории объекта культурного наследия
федерального значения «Усть–Суерское (Ворокосовское) поселение–I»
(далее — объект культурного наследия):

1) в границах территории объекта культурного наследия разрешается:
проведение археологических полевых работ в порядке, установленном
законодательством Российской Федерации;

проведение строительных, мелиоративных, хозяйственных работ,
предусмотренных статьей 25 Лесного кодекса Российской Федерации работ по
использованию лесов и иных работ при условии обеспечения сохранности
объекта культурного наследия;

проведение работ по сохранению природной среды объекта культурного
наследия;

проведение работ по обеспечению доступа к объекту культурного
наследия;

2) в границах территории объекта культурного наследия запрещается
поиск и изъятие археологических предметов из мест залегания без получения
разрешения (открытого листа), подтверждающего право на проведение
археологических полевых работ.

Приложение 6 к постановлению
Правительства Курганской области
от 4 марта 2026 года № 59
«Об утверждении границ территорий и
предмета охраны объектов
культурного наследия»

**Предмет охраны объекта культурного наследия
федерального значения «Усть–Суерское (Ворокосовское) поселение–I»**

Предметом охраны объекта культурного наследия федерального значения «Усть–Суерское (Ворокосовское) поселение–I» (далее — объект культурного наследия) являются:

1) культурный слой — слой в земле в границах территории объекта культурного наследия, содержащий следы существования человека, время возникновения которых превышает сто лет, включающий в том числе археологические предметы;

2) полностью или частично скрытые в земле остатки и (или) фрагменты сооружений оборонительного, жилого, производственного, хозяйственного, ритуального назначения, время возникновения которых превышает сто лет;

3) археологические предметы — движимые вещи (в целом виде либо во фрагментах), время возникновения которых превышает сто лет, основным или одним из основных источников информации о которых независимо от обстоятельств их обнаружения (на поверхности либо частично или полностью сокрытыми в культурном слое) являются археологические раскопки или находки, в том числе предметы, изготовленные из глины, камня, дерева, кости, стекла, металлов и иных материалов, предметы быта, вооружения, орудия и отходы производств, украшения, предметы религиозных культов, а также антропологические и остеологические находки (костные останки человека и животных).

Приложение 7 к постановлению
Правительства Курганской области
от 4 марта 2026 года № 59
«Об утверждении границ территорий
и предмета охраны объектов
культурного наследия»

Границы территории объекта культурного наследия федерального значения «Усть–Суерское (Ворокосовские) курганы»

1. Границами территории объекта культурного наследия федерального значения «Усть–Суерское (Ворокосовские) курганы» (далее — объект культурного наследия), расположенного согласно данным единого государственного реестра объектов культурного наследия (памятников истории и культуры) народов Российской Федерации по адресу: Курганская область, Белозерский район, Памятинский сельский совет, в 4 км севернее ориентира нежилое здание церкви (адрес ориентира: Курганская область, Белозерский район, с. Усть–Суерское), являются линии, последовательно соединяющие точки 1–6.

2. Графическое описание границ территории объекта культурного наследия приведено в плане границ территории объекта культурного наследия в приложении к границам территории объекта культурного наследия.

3. Координаты характерных точек границ территории объекта культурного наследия приведены в таблице.

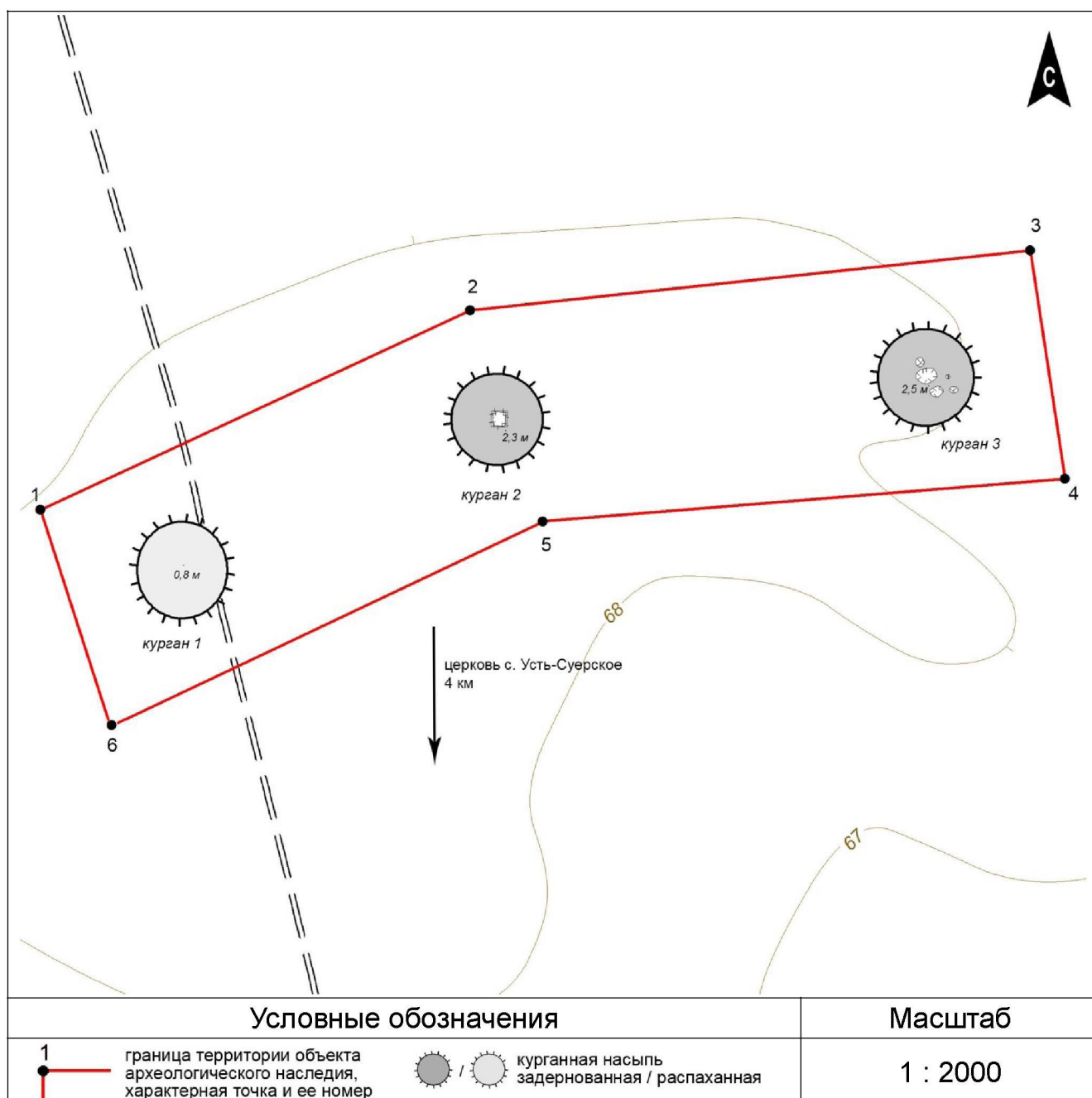
Таблица. Координаты характерных точек границ территории
объекта культурного наследия

Раздел 1					
Сведения об объекте					
№ п/п	Характеристики объекта			Описание характеристик	
1	2			3	
1	Местоположение объекта			Курганская область, Белозерский МО	
2	Площадь объекта +/- величина погрешности определения площади (P +/- Дельта P)			-	
3	Иные характеристики объекта			-	
Раздел 2					
Сведения о местоположении границ объекта					
1. Система координат МСК-45, зона 2					
2. Сведения о характерных точках границ объекта					
Обозначение характерных точек границ	Координаты, м		Метод определения координат характерной точки	Средняя квадратическая погрешность положения характерной точки (Mt), м	Описание обозначения точки на местности (при наличии)
	X	Y			
1	2	3	4	5	6

1	2	3	4	5	6
1	508765.160	2410277.047	метод спутниковых геодезических измерений (определений)	0.10	-
2	508844.220	2410436.511	метод спутниковых геодезических измерений (определений)	0.10	-
3	508872.108	2410646.130	метод спутниковых геодезических измерений (определений)	0.10	-
4	508786.722	2410661.285	метод спутниковых геодезических измерений (определений)	0.10	-
5	508765.545	2410465.757	метод спутниковых геодезических измерений (определений)	0.10	-
6	508684.458	2410305.471	метод спутниковых геодезических измерений (определений)	0.10	-
1	508765.160	2410277.047	метод спутниковых геодезических измерений (определений)	0.10	-

Приложение к границам территории
объекта культурного наследия
федерального значения
«Усть-Суерское (Ворокосовские)
курганы»

**План границ территории объекта культурного наследия
федерального значения «Усть-Суерское (Ворокосовские) курганы»**



Приложение 8 к постановлению
Правительства Курганской области
от 4 марта 2026 года № 59
«Об утверждении границ территорий
и предмета охраны объектов
культурного наследия»

**Режим использования территории объекта культурного наследия
федерального значения «Усть–Суерское (Ворокосовские) курганы»**

Режим использования территории объекта культурного наследия
федерального значения «Усть–Суерское (Ворокосовские) курганы»
(далее — объект культурного наследия):

1) в границах территории объекта культурного наследия разрешается:
проведение археологических полевых работ в порядке, установленном
законодательством Российской Федерации;

проведение строительных, мелиоративных, хозяйственных работ,
предусмотренных статьей 25 Лесного кодекса Российской Федерации работ по
использованию лесов и иных работ при условии обеспечения сохранности
объекта культурного наследия;

проведение работ по сохранению природной среды объекта культурного
наследия;

проведение работ по обеспечению доступа к объекту культурного
наследия;

2) в границах территории объекта культурного наследия запрещается
поиск и изъятие археологических предметов из мест залегания без получения
разрешения (открытого листа), подтверждающего право на проведение
археологических полевых работ.

Приложение 9 к постановлению
Правительства Курганской области
от 4 марта 2026 года № 59
«Об утверждении границ территорий
и предмета охраны объектов
культурного наследия»

**Предмет охраны объекта культурного наследия
федерального значения «Усть–Суерское (Ворокосовские) курганы»**

Предметом охраны объекта культурного наследия федерального значения «Усть–Суерское (Ворокосовские) курганы» (далее — объект культурного наследия) являются:

1) культурный слой — слой в земле в границах территории объекта культурного наследия, содержащий следы существования человека, время возникновения которых превышает сто лет, включающий в том числе археологические предметы;

2) полностью или частично скрытые в земле остатки и (или) фрагменты сооружений оборонительного, жилого, производственного, хозяйственного, ритуального (включая курганные насыпи) назначения, время возникновения которых превышает сто лет;

3) археологические предметы — движимые вещи (в целом виде либо во фрагментах), время возникновения которых превышает сто лет, основным или одним из основных источников информации о которых независимо от обстоятельств их обнаружения (на поверхности либо частично или полностью сокрытыми в культурном слое) являются археологические раскопки или находки, в том числе предметы, изготовленные из глины, камня, дерева, кости, стекла, металлов и иных материалов, предметы быта, вооружения, орудия и отходы производств, украшения, предметы религиозных культов, а также антропологические и остеологические находки (костные останки человека и животных).

Приложение 10 к постановлению
Правительства Курганской области
от 4 марта 2026 года № 59
«Об утверждении границ территорий
и предмета охраны объектов
культурного наследия»

Границы территории объекта культурного наследия федерального значения «д.Баитово, городище (Чудаки)»

1. Границами территории объекта культурного наследия федерального значения «д.Баитово, городище (Чудаки)» (далее — объект культурного наследия), расположенного согласно данным единого государственного реестра объектов культурного наследия (памятников истории и культуры) народов Российской Федерации по адресу: Курганская область, Белозерский район, Боровской сельский совет, в 5,1 км севернее ориентира нежилое здание школы (адрес ориентира: Курганская область, Белозерский район, с. Боровское, ул. Школьная, 2), на западном берегу оз. Кривое, в 3,8 км юго-западнее д. Дианово, являются линии, последовательно соединяющие точки 1–22.

2. Графическое описание границ территории объекта культурного наследия приведено в плане границ территории объекта культурного наследия в приложении к границам территории объекта культурного наследия.

3. Координаты характерных точек границ территории объекта культурного наследия приведены в таблице.

Таблица. Координаты характерных точек границ территории
объекта культурного наследия

Раздел 1					
Сведения об объекте					
№ п/п	Характеристики объекта			Описание характеристик	
1	2			3	
1	Местоположение объекта			Курганская область, Белозерский МО	
2	Площадь объекта +/- величина погрешности определения площади (P +/- Дельта P)			-	
3	Иные характеристики объекта			-	
Раздел 2					
Сведения о местоположении границ объекта					
1. Система координат МСК-45, зона 2					
2. Сведения о характерных точках границ объекта					
Обозначение характерных точек границ	Координаты. м		Метод определения координат характерной точки	Средняя квадратическая погрешность положения характерной точки (Mt). м	Описание обозначения точки на местности (при наличии)
	X	Y			
1	2	3	4	5	6

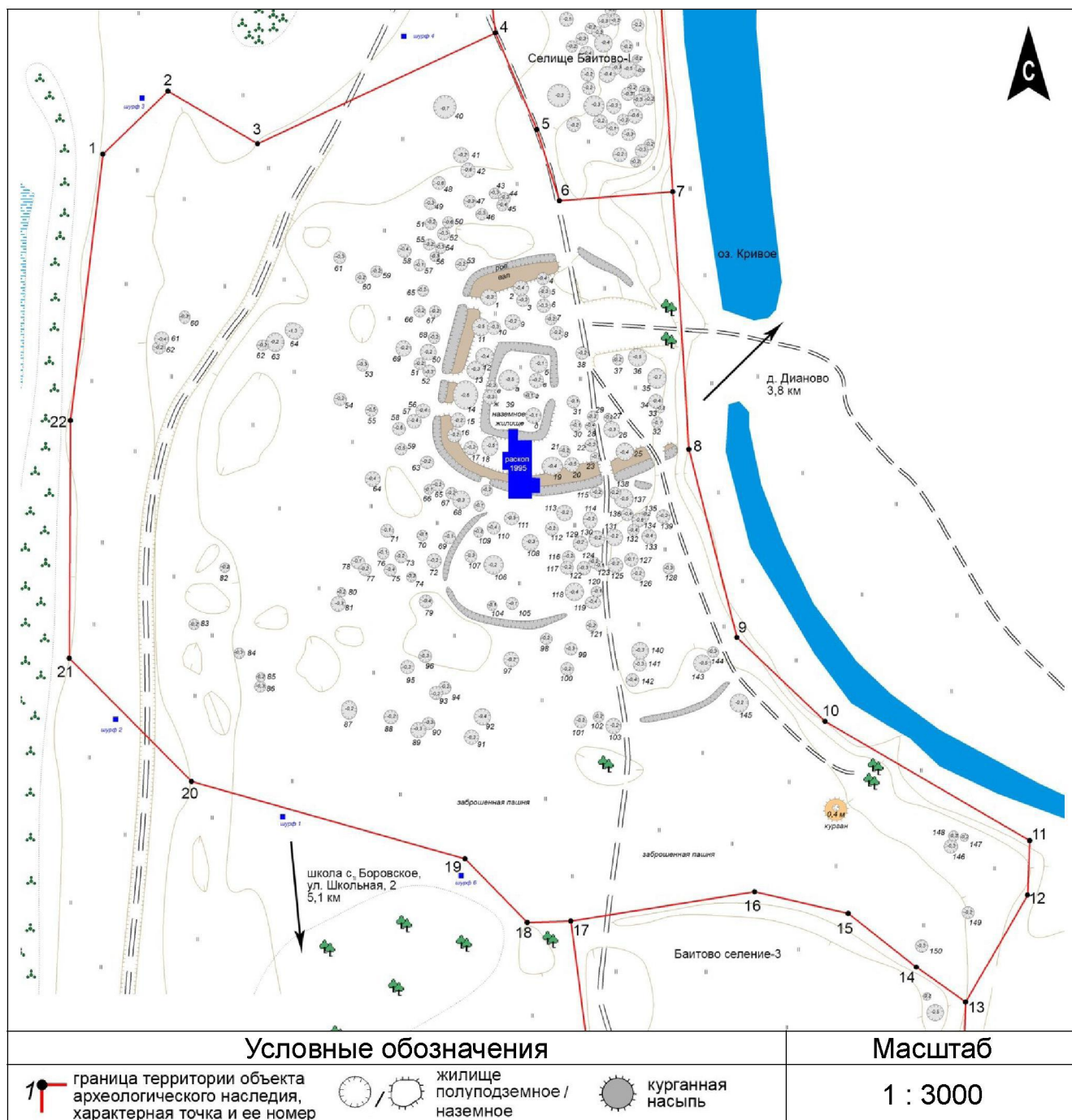
1	2	3	4	5	6
1	483628.543	2406359.912	метод спутниковых геодезических измерений (определений)	0.10	-
2	483663.241	2406394.028	метод спутниковых геодезических измерений (определений)	0.10	-
3	483636.255	2406442.753	метод спутниковых геодезических измерений (определений)	0.10	-
4	483698.722	2406568.928	метод спутниковых геодезических измерений (определений)	0.10	-
5	483647.503	2406592.370	метод спутниковых геодезических измерений (определений)	0.10	-
6	483609.620	2406605.520	метод спутниковых геодезических измерений (определений)	0.10	-
7	483615.901	2406666.213	метод спутниковых геодезических измерений (определений)	0.10	-
8	483477.963	2406678.189	метод спутниковых геодезических измерений (определений)	0.10	-
9	483377.630	2406706.475	метод спутниковых геодезических измерений (определений)	0.10	-
10	483333.822	2406754.992	метод спутниковых геодезических измерений (определений)	0.10	-
11	483272.514	2406866.298	метод спутниковых геодезических измерений (определений)	0.10	-

1	2	3	4	5	6
12	483243.322	2406865.951	метод спутниковых геодезических измерений (определений)	0.10	-
13	483184.837	2406834.050	метод спутниковых геодезических измерений (определений)	0.10	-
14	483203.000	2406807.156	метод спутниковых геодезических измерений (определений)	0.10	-
15	483230.933	2406769.932	метод спутниковых геодезических измерений (определений)	0.10	-
16	483241.385	2406719.351	метод спутниковых геодезических измерений (определений)	0.10	-
17	483223.264	2406621.091	метод спутниковых геодезических измерений (определений)	0.10	-
18	483221.912	2406597.811	метод спутниковых геодезических измерений (определений)	0.10	-
19	483255.266	2406563.526	метод спутниковых геодезических измерений (определений)	0.10	-
20	483293.189	2406415.824	метод спутниковых геодезических измерений (определений)	0.10	-
21	483357.705	2406348.566	метод спутниковых геодезических измерений (определений)	0.10	-
22	483485.292	2406346.003	метод спутниковых геодезических измерений (определений)	0.10	-

1	2	3	4	5	6
1	483628.543	2406359.912	метод спутниковых геодезических измерений (определений)	0.10	-

Приложение к границам территории
объекта культурного наследия
федерального значения
«д.Баитово, городище (Чудаки)»

План границ территории объекта культурного наследия
федерального значения «д.Баитово, городище (Чудаки)»



Приложение 11 к постановлению
Правительства Курганской области
от 4 марта 2026 года № 59
«Об утверждении границ территорий
и предмета охраны объектов
культурного наследия»

**Режим использования территории объекта культурного наследия
федерального значения «д.Баитово, городище (Чудаки)»**

Режим использования территории объекта культурного наследия федерального значения «д.Баитово, городище (Чудаки)» (далее — объект культурного наследия):

- 1) в границах территории объекта культурного наследия разрешается:
 - проведение археологических полевых работ в порядке, установленном законодательством Российской Федерации;
 - проведение строительных, мелиоративных, хозяйственных работ, предусмотренных статьей 25 Лесного кодекса Российской Федерации работ по использованию лесов и иных работ при условии обеспечения сохранности объекта культурного наследия;
 - проведение работ по сохранению природной среды объекта культурного наследия;
 - проведение работ по обеспечению доступа к объекту культурного наследия;
- 2) в границах территории объекта культурного наследия запрещается поиск и изъятие археологических предметов из мест залегания без получения разрешения (открытого листа), подтверждающего право на проведение археологических полевых работ.

Приложение 12 к постановлению
Правительства Курганской области
от 4 марта 2026 года № 59
«Об утверждении границ территорий
и предмета охраны объектов
культурного наследия»

**Предмет охраны объекта культурного наследия
федерального значения «д.Баитово, городище (Чудаки)»**

Предметом охраны объекта культурного наследия федерального значения «д.Баитово, городище (Чудаки)» (далее — объект культурного наследия) являются:

1) культурный слой — слой в земле в границах территории объекта культурного наследия, содержащий следы существования человека, время возникновения которых превышает сто лет, включающий в том числе археологические предметы;

2) полностью или частично скрытые в земле остатки и (или) фрагменты сооружений оборонительного (земляные валы, рвы), жилого (западины от жилищ-полуземлянок, приподнятые площадки), производственного, хозяйственного, ритуального назначения, время возникновения которых превышает сто лет;

3) археологические предметы — движимые вещи (в целом виде либо во фрагментах), время возникновения которых превышает сто лет, основным или одним из основных источников информации о которых независимо от обстоятельств их обнаружения (на поверхности либо частично или полностью сокрытыми в культурном слое) являются археологические раскопки или находки, в том числе предметы, изготовленные из глины, камня, дерева, кости, стекла, металлов и иных материалов, предметы быта, вооружения, орудия и отходы производств, украшения, предметы религиозных культов, а также антропологические и остеологические находки (костные останки человека и животных).

Приложение 13 к постановлению
Правительства Курганской области
от 4 марта 2026 года № 59
«Об утверждении границ территорий
и предмета охраны объектов
культурного наследия»

Границы территории объекта культурного наследия федерального значения «Селище Речкино–I»

1. Границами территории объекта культурного наследия федерального значения «Селище Речкино–I» (далее — объект культурного наследия), расположенного согласно данным единого государственного реестра объектов культурного наследия (памятников истории и культуры) народов Российской Федерации по адресу: Курганская область, Белозерский район, Речкинский сельский совет, в 2,85 км южнее ориентира жилой дом (адрес ориентира: Курганская область, Белозерский район, с. Речкино, ул. Колхозная, 17), являются линии, последовательно соединяющие точки 1–15.

2. Графическое описание границ территории объекта культурного наследия приведено в плане границ территории объекта культурного наследия в приложении к границам территории объекта культурного наследия.

3. Координаты характерных точек границ территории объекта культурного наследия приведены в таблице.

Таблица. Координаты характерных точек границ территории
объекта культурного наследия

Раздел 1					
Сведения об объекте					
№ п/п	Характеристики объекта			Описание характеристик	
1	2			3	
1	Местоположение объекта			Курганская область, Белозерский МО	
2	Площадь объекта +/- величина погрешности определения площади (P +/- Дельта P)			-	
3	Иные характеристики объекта			-	
Раздел 2					
Сведения о местоположении границ объекта					
1. Система координат МСК-45, зона 2					
2. Сведения о характерных точках границ объекта					
Обозначение характерных точек границ	Координаты. м		Метод определения координат характерной точки	Средняя квадратическая погрешность положения характерной точки (Mt). м	Описание обозначения точки на местности (при наличии)
	X	Y			
1	2	3	4	5	6

1	2	3	4	5	6
1	492630.652	2400892.986	метод спутниковых геодезических измерений (определений)	0.10	-
2	492656.034	2400911.465	метод спутниковых геодезических измерений (определений)	0.10	-
3	492658.041	2400973.635	метод спутниковых геодезических измерений (определений)	0.10	-
4	492611.407	2401008.552	метод спутниковых геодезических измерений (определений)	0.10	-
5	492556.845	2401018.830	метод спутниковых геодезических измерений (определений)	0.10	-
6	492512.168	2401018.310	метод спутниковых геодезических измерений (определений)	0.10	-
7	492497.684	2400989.509	метод спутниковых геодезических измерений (определений)	0.10	-
8	492511.392	2400908.711	метод спутниковых геодезических измерений (определений)	0.10	-
9	492543.634	2400891.826	метод спутниковых геодезических измерений (определений)	0.10	-
10	492558.707	2400893.351	метод спутниковых геодезических измерений (определений)	0.10	-
11	492543.979	2400930.462	метод спутниковых геодезических измерений (определений)	0.10	-

1	2	3	4	5	6
12	492560.807	2400949.954	метод спутниковых геодезических измерений (определений)	0.10	-
13	492597.822	2400937.147	метод спутниковых геодезических измерений (определений)	0.10	-
14	492598.919	2400912.547	метод спутниковых геодезических измерений (определений)	0.10	-
15	492582.728	2400891.727	метод спутниковых геодезических измерений (определений)	0.10	-
1	492630.652	2400892.986	метод спутниковых геодезических измерений (определений)	0.10	-

Приложение 14 к постановлению
Правительства Курганской области
от 4 марта 2026 года № 59
«Об утверждении границ территорий
и предмета охраны объектов
культурного наследия»

**Режим использования территории объекта культурного наследия
федерального значения «Селище Речкино–I»**

Режим использования территории объекта культурного наследия федерального значения «Селище Речкино–I» (далее — объект культурного наследия):

- 1) в границах территории объекта культурного наследия разрешается:
 - проведение археологических полевых работ в порядке, установленном законодательством Российской Федерации;
 - проведение строительных, мелиоративных, хозяйственных работ, предусмотренных статьей 25 Лесного кодекса Российской Федерации работ по использованию лесов и иных работ при условии обеспечения сохранности объекта культурного наследия;
 - проведение работ по сохранению природной среды объекта культурного наследия;
 - проведение работ по обеспечению доступа к объекту культурного наследия;
- 2) в границах территории объекта культурного наследия запрещается поиск и изъятие археологических предметов из мест залегания без получения разрешения (открытого листа), подтверждающего право на проведение археологических полевых работ.

Приложение 15 к постановлению
Правительства Курганской области
от 4 марта 2026 года № 59
«Об утверждении границ территорий и
предмета охраны объектов
культурного наследия»

Предмет охраны объекта культурного наследия федерального значения «Селище Речкино–I»

Предметом охраны объекта культурного наследия федерального значения «Селище Речкино–I» (далее — объект культурного наследия) являются:

1) культурный слой — слой в земле в границах территории объекта культурного наследия, содержащий следы существования человека, время возникновения которых превышает сто лет, включающий в том числе археологические предметы;

2) полностью или частично скрытые в земле остатки и (или) фрагменты сооружений оборонительного, жилого, производственного, хозяйственного, ритуального назначения, время возникновения которых превышает сто лет;

3) археологические предметы — движимые вещи (в целом виде либо во фрагментах), время возникновения которых превышает сто лет, основным или одним из основных источников информации о которых независимо от обстоятельств их обнаружения (на поверхности либо частично или полностью сокрытыми в культурном слое) являются археологические раскопки или находки, в том числе предметы, изготовленные из глины, камня, дерева, кости, стекла, металлов и иных материалов, предметы быта, вооружения, орудия и отходы производств, украшения, предметы религиозных культов, а также антропологические и остеологические находки (костные останки человека и животных).

Приложение 16 к постановлению
Правительства Курганской области
от 4 марта 2026 года № 59
«Об утверждении границ территорий
и предмета охраны объектов
культурного наследия»

Границы территории объекта культурного наследия федерального значения «Речкинское II селище»

1. Границами территории объекта культурного наследия федерального значения «Речкинское II селище» (далее — объект культурного наследия), расположенного согласно данным единого государственного реестра объектов культурного наследия (памятников истории и культуры) народов Российской Федерации по адресу: Курганская область, Белозерский район, Речкинский сельский совет, в 3,2 км южнее ориентира жилой дом (адрес ориентира: Курганская область, Белозерский район, с. Речкино, ул. Колхозная, 17), являются линии, последовательно соединяющие точки 1–10.

2. Графическое описание границ территории объекта культурного наследия приведено в плане границ территории объекта культурного наследия в приложении к границам территории объекта культурного наследия.

3. Координаты характерных точек границ территории объекта культурного наследия приведены в таблице.

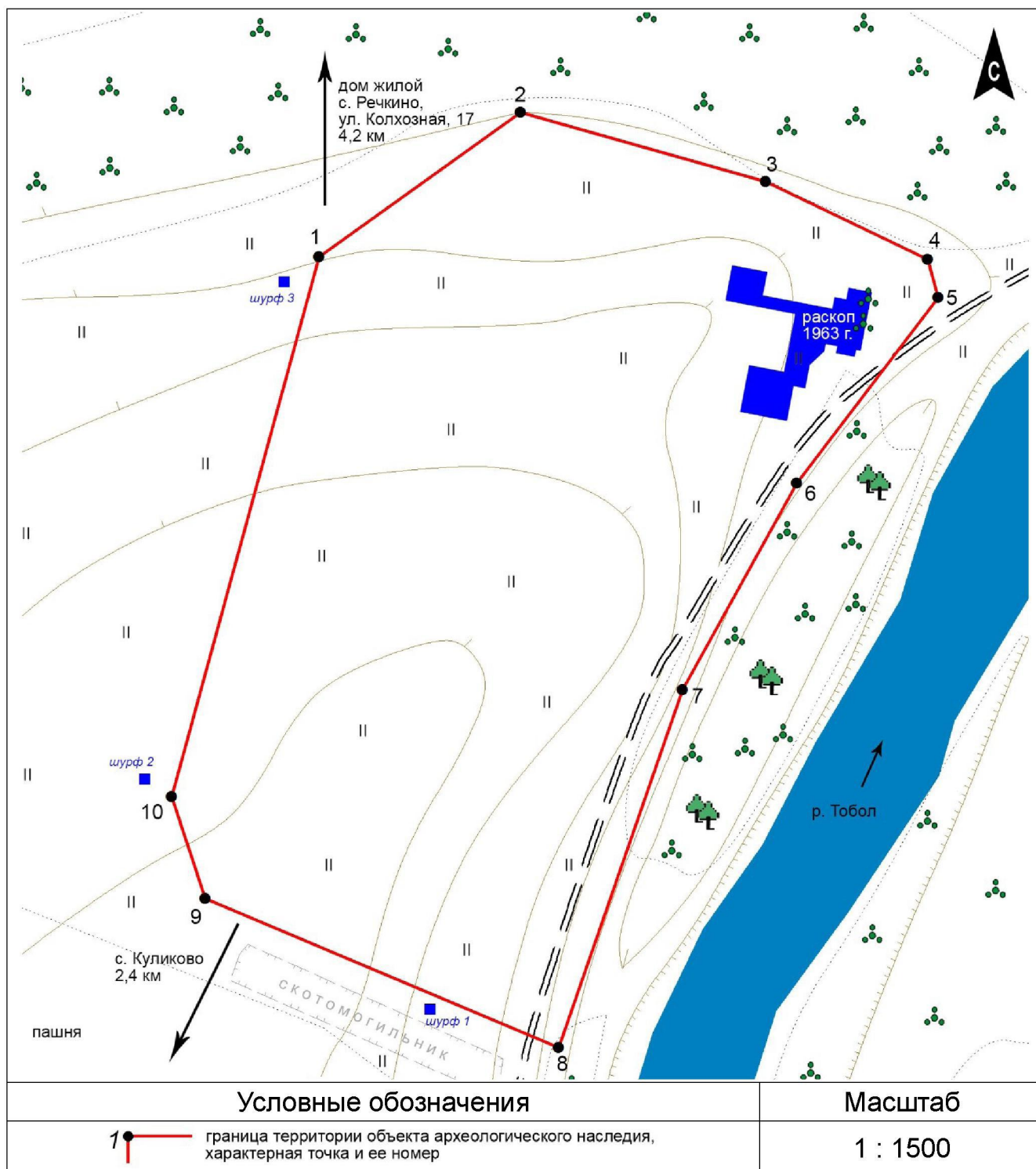
Таблица. Координаты характерных точек границ территории
объекта культурного наследия

Раздел 1					
Сведения об объекте					
№ п/п	Характеристики объекта		Описание характеристик		
1	2		3		
1	Местоположение объекта		Курганская область, Белозерский МО		
2	Площадь объекта +/- величина погрешности определения площади (P +/- Дельта P)		-		
3	Иные характеристики объекта		-		
Раздел 2					
Сведения о местоположении границ объекта					
1. Система координат МСК-45, зона 2					
2. Сведения о характерных точках границ объекта					
Обозначение характерных точек границ	Координаты, м		Метод определения координат характерной точки	Средняя квадратическая погрешность положения характерной точки (Mt), м	Описание обозначения точки на местности (при наличии)
	X	Y			
1	2	3	4	5	6

1	2	3	4	5	6
1	491806.248	2401096.084	метод спутниковых геодезических измерений (определений)	0.10	-
2	491843.954	2401146.236	метод спутниковых геодезических измерений (определений)	0.10	-
3	491827.928	2401208.714	метод спутниковых геодезических измерений (определений)	0.10	-
4	491809.184	2401250.243	метод спутниковых геодезических измерений (определений)	0.10	-
5	491799.559	2401253.032	метод спутниковых геодезических измерений (определений)	0.10	-
6	491751.857	2401218.437	метод спутниковых геодезических измерений (определений)	0.10	-
7	491698.856	2401190.656	метод спутниковых геодезических измерений (определений)	0.10	-
8	491607.618	2401161.455	метод спутниковых геодезических измерений (определений)	0.10	-
9	491643.152	2401070.999	метод спутниковых геодезических измерений (определений)	0.10	-
10	491668.782	2401061.957	метод спутниковых геодезических измерений (определений)	0.10	-
1	491806.248	2401096.084	метод спутниковых геодезических измерений (определений)	0.10	-

Приложение к границам территории
объекта культурного наследия
федерального значения
«Речкинское II селище»

План границ территории объекта культурного наследия
федерального значения «Речкинское II селище»



Приложение 17 к постановлению
Правительства Курганской области
от 4 марта 2026 года № 59
«Об утверждении границ территорий
и предмета охраны объектов
культурного наследия»

**Режим использования территории объекта культурного наследия
федерального значения «Речкинское II селище»**

Режим использования территории объекта культурного наследия федерального значения «Речкинское II селище» (далее — объект культурного наследия):

- 1) в границах территории объекта культурного наследия разрешается:
 - проведение археологических полевых работ в порядке, установленном законодательством Российской Федерации;
 - проведение строительных, мелиоративных, хозяйственных работ, предусмотренных статьей 25 Лесного кодекса Российской Федерации работ по использованию лесов и иных работ при условии обеспечения сохранности объекта культурного наследия;
 - проведение работ по сохранению природной среды объекта культурного наследия;
 - проведение работ по обеспечению доступа к объекту культурного наследия;
- 2) в границах территории объекта культурного наследия запрещается поиск и изъятие археологических предметов из мест залегания без получения разрешения (открытого листа), подтверждающего право на проведение археологических полевых работ.

Приложение 18 к постановлению
Правительства Курганской области
от 4 марта 2026 года № 59
«Об утверждении границ территорий
и предмета охраны объектов
культурного наследия»

**Предмет охраны объекта культурного наследия
федерального значения «Речкинское II селище»**

Предметом охраны объекта культурного наследия федерального значения «Речкинское II селище» (далее — объект культурного наследия) являются:

1) культурный слой — слой в земле в границах территории объекта культурного наследия, содержащий следы существования человека, время возникновения которых превышает сто лет, включающий в том числе археологические предметы;

2) полностью или частично скрытые в земле остатки и (или) фрагменты сооружений оборонительного, жилого, производственного, хозяйственного, ритуального назначения, время возникновения которых превышает сто лет;

3) археологические предметы — движимые вещи (в целом виде либо во фрагментах), время возникновения которых превышает сто лет, основным или одним из основных источников информации о которых независимо от обстоятельств их обнаружения (на поверхности либо частично или полностью сокрытыми в культурном слое) являются археологические раскопки или находки, в том числе предметы, изготовленные из глины, камня, дерева, кости, стекла, металлов и иных материалов, предметы быта, вооружения, орудия и отходы производств, украшения, предметы религиозных культов, а также антропологические и остеологические находки (костные останки человека и животных).

Приложение 19 к постановлению
Правительства Курганской области
от 4 марта 2026 года № 59
«Об утверждении границ территорий
и предмета охраны объектов
культурного наследия»

Границы территории объекта культурного наследия федерального значения «Волосниковское поселение-2»

1. Границами территории объекта культурного наследия федерального значения «Волосниковское поселение-2» (далее — объект культурного наследия), расположенного согласно данным единого государственного реестра объектов культурного наследия (памятников истории и культуры) народов Российской Федерации по адресу: Курганская область, Белозерский район, Памятинский сельский совет, в 1,42 км северо–восточнее ориентира нежилое здание магазина (адрес ориентира: Курганская область, Белозерский район, д. Волосникова), в 0,12 км юго–западнее кладбища д. Волосникова, севернее автомобильной дороги «Памятное – Усть–Суерское», являются линии, последовательно соединяющие точки 1–8.

2. Графическое описание границ территории объекта культурного наследия приведено в плане границ территории объекта культурного наследия в приложении к границам территории объекта культурного наследия.

3. Координаты характерных точек границ территории объекта культурного наследия приведены в таблице.

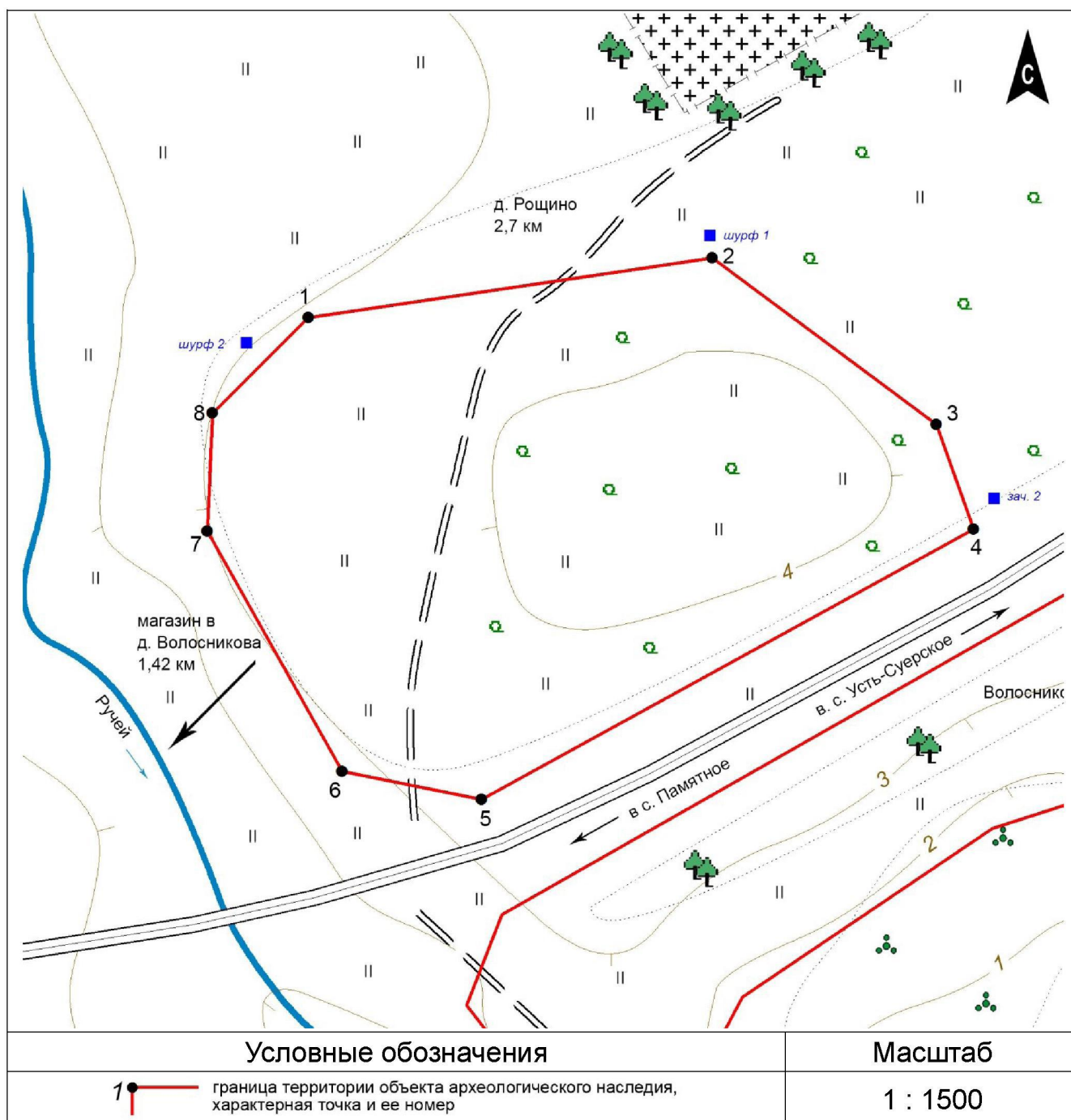
Таблица. Координаты характерных точек границ территории
объекта культурного наследия

Раздел 1					
Сведения об объекте					
№ п/п	Характеристики объекта			Описание характеристик	
1	2			3	
1	Местоположение объекта			Курганская область, Белозерский МО	
2	Площадь объекта +/- величина погрешности определения площади (P +/- Дельта P)			-	
3	Иные характеристики объекта			-	
Раздел 2					
Сведения о местоположении границ объекта					
1. Система координат МСК-45, зона 2					
2. Сведения о характерных точках границ объекта					
Обозначение характерных точек границ	Координаты, м		Метод определения координат характерной точки	Средняя квадратическая погрешность положения характерной точки (Mf), м	Описание обозначения точки на местности (при наличии)
	X	Y			
1	2	3	4	5	6

1	2	3	4	5	6
1	504323.433	2407144.656	метод спутниковых геодезических измерений (определений)	0.10	-
2	504340.478	2407243.206	метод спутниковых геодезических измерений (определений)	0.10	-
3	504301.099	2407299.069	метод спутниковых геодезических измерений (определений)	0.10	-
4	504275.608	2407308.747	метод спутниковых геодезических измерений (определений)	0.10	-
5	504206.485	2407189.974	метод спутниковых геодезических измерений (определений)	0.10	-
6	504212.539	2407155.708	метод спутниковых геодезических измерений (определений)	0.10	-
7	504270.496	2407121.213	метод спутниковых геодезических измерений (определений)	0.10	-
8	504299.471	2407121.740	метод спутниковых геодезических измерений (определений)	0.10	-
1	504323.433	2407144.656	метод спутниковых геодезических измерений (определений)	0.10	-

Приложение к границам территории
объекта культурного наследия
федерального значения
«Волосниковское поселение-2»

План границ территории объекта культурного наследия
федерального значения «Волосниковское поселение-2»



Приложение 20 к постановлению
Правительства Курганской области
от 4 марта 2026 года № 59
«Об утверждении границ территорий
и предмета охраны объектов
культурного наследия»

**Режим использования территории объекта культурного наследия
федерального значения «Волосниковское поселение-2»**

Режим использования территории объекта культурного наследия федерального значения «Волосниковское поселение-2» (далее — объект культурного наследия):

- 1) в границах территории объекта культурного наследия разрешается:
 - проведение археологических полевых работ в порядке, установленном законодательством Российской Федерации;
 - проведение строительных, мелиоративных, хозяйственных работ, предусмотренных статьей 25 Лесного кодекса Российской Федерации работ по использованию лесов и иных работ при условии обеспечения сохранности объекта культурного наследия;
 - проведение работ по сохранению природной среды объекта культурного наследия;
 - проведение работ по обеспечению доступа к объекту культурного наследия;
- 2) в границах территории объекта культурного наследия запрещается поиск и изъятие археологических предметов из мест залегания без получения разрешения (открытого листа), подтверждающего право на проведение археологических полевых работ.

Приложение 21 к постановлению
Правительства Курганской области
от 4 марта 2026 года № 59
«Об утверждении границ территорий
и предмета охраны объектов
культурного наследия»

**Предмет охраны объекта культурного наследия
федерального значения «Волосниковское поселение-2»**

Предметом охраны объекта культурного наследия федерального значения «Волосниковское поселение-2» (далее — объект культурного наследия) являются:

1) культурный слой — слой в земле в границах территории объекта культурного наследия, содержащий следы существования человека, время возникновения которых превышает сто лет, включающий в том числе археологические предметы;

2) полностью или частично скрытые в земле остатки и (или) фрагменты сооружений оборонительного, жилого, производственного, хозяйственного, ритуального назначения, время возникновения которых превышает сто лет;

3) археологические предметы — движимые вещи (в целом виде либо во фрагментах), время возникновения которых превышает сто лет, основным или одним из основных источников информации о которых независимо от обстоятельств их обнаружения (на поверхности либо частично или полностью сокрытыми в культурном слое) являются археологические раскопки или находки, в том числе предметы, изготовленные из глины, камня, дерева, кости, стекла, металлов и иных материалов, предметы быта, вооружения, орудия и отходы производств, украшения, предметы религиозных культов, а также антропологические и остеологические находки (костные останки человека и животных).

Приложение 22 к постановлению
Правительства Курганской области
от 4 марта 2026 года № 59
«Об утверждении границ территорий
и предмета охраны объектов
культурного наследия»

Границы территории объекта культурного наследия федерального значения «Поселение Дианово–7»

1. Границами территории объекта культурного наследия федерального значения «Поселение Дианово–7» (далее — объект культурного наследия), расположенного согласно данным единого государственного реестра объектов культурного наследия (памятников истории и культуры) народов Российской Федерации по адресу: Курганская область, Белозерский район, Боровской сельский совет, в 5,75 км севернее ориентира нежилое здание школы (адрес ориентира: Курганская область, Белозерский район, с. Боровское, ул. Школьная, 2), на северном берегу оз. Кривое, в 2,7 км юго–западнее д. Дианово, являются линии, последовательно соединяющие точки 1–22.

2. Графическое описание границ территории объекта культурного наследия приведено в плане границ территории объекта культурного наследия в приложении к границам территории объекта культурного наследия.

3. Координаты характерных точек границ территории объекта культурного наследия приведены в таблице.

Таблица. Координаты характерных точек границ территории
объекта культурного наследия

Раздел 1					
Сведения об объекте					
№ п/п	Характеристики объекта			Описание характеристик	
1	2			3	
1	Местоположение объекта			Курганская область, Белозерский МО	
2	Площадь объекта +/- величина погрешности определения площади (P +/- Дельта P)			-	
3	Иные характеристики объекта			-	
Раздел 2					
Сведения о местоположении границ объекта					
1. Система координат МСК-45, зона 2					
2. Сведения о характерных точках границ объекта					
Обозначение характерных точек границ	Координаты, м		Метод определения координат характерной точки	Средняя квадратическая погрешность положения характерной точки (Mt), м	Описание обозначения точки на местности (при наличии)
	X	Y			
1	2	3	4	5	6

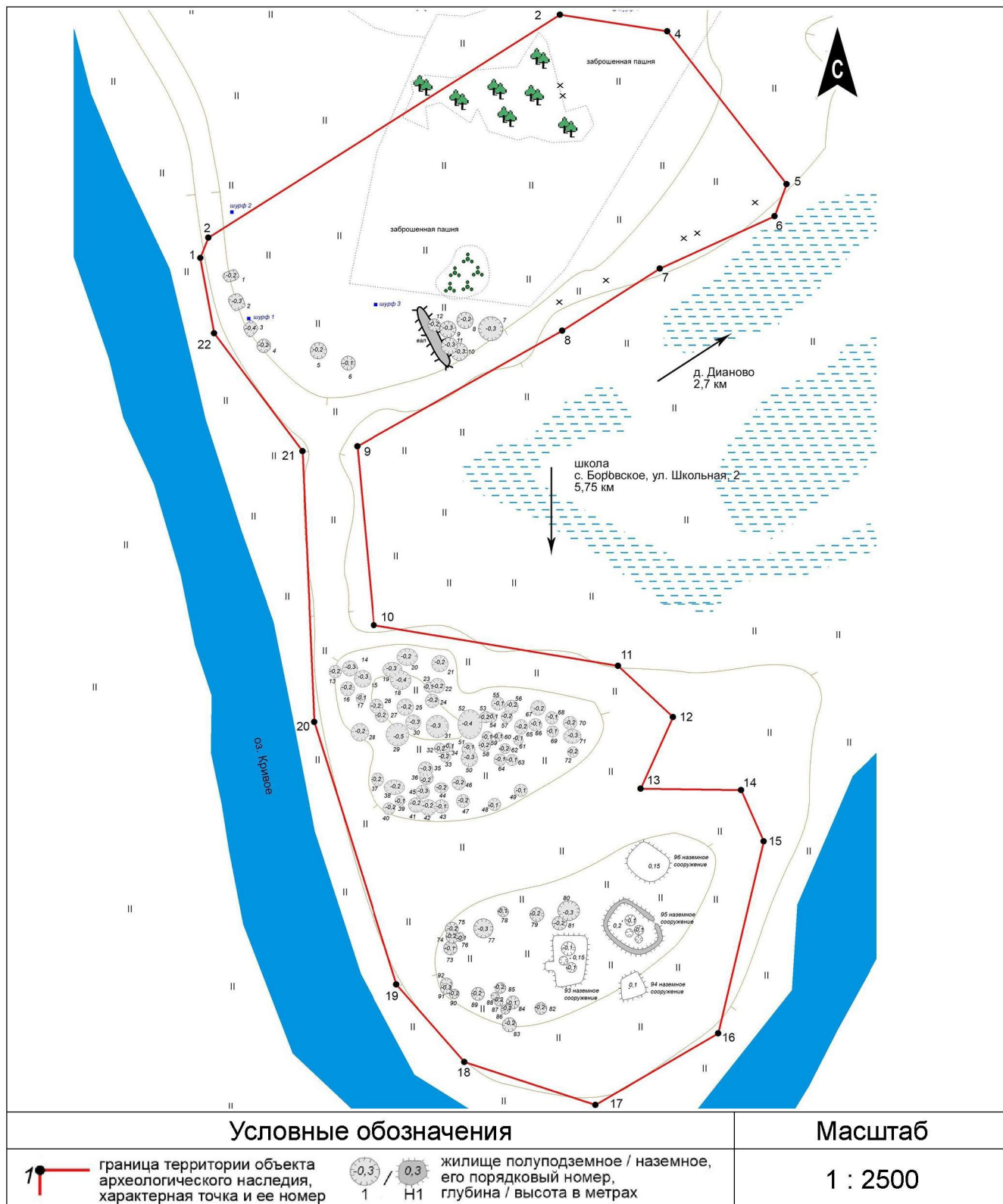
1	2	3	4	5	6
1	483702.768	2407653.287	метод спутниковых геодезических измерений (определений)	0.10	-
2	483711.878	2407656.821	метод спутниковых геодезических измерений (определений)	0.10	-
3	483814.717	2407810.424	метод спутниковых геодезических измерений (определений)	0.10	-
4	483808.441	2407858.204	метод спутниковых геодезических измерений (определений)	0.10	-
5	483742.074	2407912.805	метод спутниковых геодезических измерений (определений)	0.10	-
6	483727.693	2407907.836	метод спутниковых геодезических измерений (определений)	0.10	-
7	483703.164	2407857.625	метод спутниковых геодезических измерений (определений)	0.10	-
8	483674.591	2407814.971	метод спутниковых геодезических измерений (определений)	0.10	-
9	483621.012	2407725.250	метод спутниковых геодезических измерений (определений)	0.10	-
10	483541.824	2407734.610	метод спутниковых геодезических измерений (определений)	0.10	-
11	483526.485	2407843.530	метод спутниковых геодезических измерений (определений)	0.10	-

1	2	3	4	5	6
12	483504.380	2407868.394	метод спутниковых геодезических измерений (определений)	0.10	-
13	483472.299	2407854.904	метод спутниковых геодезических измерений (определений)	0.10	-
14	483472.847	2407899.384	метод спутниковых геодезических измерений (определений)	0.10	-
15	483450.276	2407909.972	метод спутниковых геодезических измерений (определений)	0.10	-
16	483364.616	2407891.986	метод спутниковых геодезических измерений (определений)	0.10	-
17	483331.536	2407838.286	метод спутниковых геодезических измерений (определений)	0.10	-
18	483349.126	2407779.629	метод спутниковых геодезических измерений (определений)	0.10	-
19	483382.774	2407748.586	метод спутниковых геодезических измерений (определений)	0.10	-
20	483498.308	2407709.183	метод спутниковых геодезических измерений (определений)	0.10	-
21	483618.292	2407700.940	метод спутниковых геодезических измерений (определений)	0.10	-
22	483669.529	2407660.441	метод спутниковых геодезических измерений (определений)	0.10	-

1	2	3	4	5	6
1	483702.768	2407653.287	метод спутниковых геодезических измерений (определений)	0.10	-

Приложение к границам территории
объекта культурного наследия
федерального значения
«Поселение Дианово–7»

План границ территории объекта культурного наследия
федерального значения «Поселение Дианово–7»



Приложение 23 к постановлению
Правительства Курганской области
от 4 марта 2026 года № 59
«Об утверждении границ территорий
и предмета охраны объектов
культурного наследия»

**Режим использования территории объекта культурного наследия
федерального значения «Поселение Дианово–7»**

Режим использования территории объекта культурного наследия федерального значения «Поселение Дианово–7» (далее — объект культурного наследия):

- 1) в границах территории объекта культурного наследия разрешается:
 - проведение археологических полевых работ в порядке, установленном законодательством Российской Федерации;
 - проведение строительных, мелиоративных, хозяйственных работ, предусмотренных статьей 25 Лесного кодекса Российской Федерации работ по использованию лесов и иных работ при условии обеспечения сохранности объекта культурного наследия;
 - проведение работ по сохранению природной среды объекта культурного наследия;
 - проведение работ по обеспечению доступа к объекту культурного наследия;
- 2) в границах территории объекта культурного наследия запрещается поиск и изъятие археологических предметов из мест залегания без получения разрешения (открытого листа), подтверждающего право на проведение археологических полевых работ.

Приложение 24 к постановлению
Правительства Курганской области
от 4 марта 2026 года № 59
«Об утверждении границ территорий
и предмета охраны объектов
культурного наследия»

**Предмет охраны объекта культурного наследия
федерального значения «Поселение Дианово–7»**

Предметом охраны объекта культурного наследия федерального значения «Поселение Дианово–7» (далее — объект культурного наследия) являются:

1) культурный слой — слой в земле в границах территории объекта культурного наследия, содержащий следы существования человека, время возникновения которых превышает сто лет, включающий в том числе археологические предметы;

2) полностью или частично скрытые в земле остатки и (или) фрагменты сооружений оборонительного (включая валы), жилого (включая западины от жилищ-полуземлянок, площадки наземных жилищ), производственного, хозяйственного, ритуального назначения, время возникновения которых превышает сто лет;

3) археологические предметы — движимые вещи (в целом виде либо во фрагментах), время возникновения которых превышает сто лет, основным или одним из основных источников информации о которых независимо от обстоятельств их обнаружения (на поверхности либо частично или полностью сокрытыми в культурном слое) являются археологические раскопки или находки, в том числе предметы, изготовленные из глины, камня, дерева, кости, стекла, металлов и иных материалов, предметы быта, вооружения, орудия и отходы производств, украшения, предметы религиозных культов, а также антропологические и остеологические находки (костные останки человека и животных).

Приложение 25 к постановлению
Правительства Курганской области
от 4 марта 2026 года № 59
«Об утверждении границ территорий
и предмета охраны объектов
культурного наследия»

Границы территории объекта культурного наследия федерального значения «Курганный могильник Усть–Суерское–I»

1. Границами территории объекта культурного наследия федерального значения «Курганный могильник Усть–Суерское–I» (далее — объект культурного наследия), расположенного согласно данным единого государственного реестра объектов культурного наследия (памятников истории и культуры) народов Российской Федерации по адресу: Курганская область, Белозерский район, Памятинский сельский совет, в 1,7 км западнее ориентира нежилое здание церкви (адрес ориентира: Курганская область, Белозерский район, с. Усть–Суерское), в 0,14 км южнее автомобильной дороги «Памятное – Усть–Суерское», являются линии, последовательно соединяющие точки 1–8 контура 1 и точки 9–20 контура 2.

2. Графическое описание границ территории объекта культурного наследия приведено в плане границ территории объекта культурного наследия в приложении к границам территории объекта культурного наследия.

3. Координаты характерных точек границ территории объекта культурного наследия приведены в таблице.

Таблица. Координаты характерных точек границ территории
объекта культурного наследия

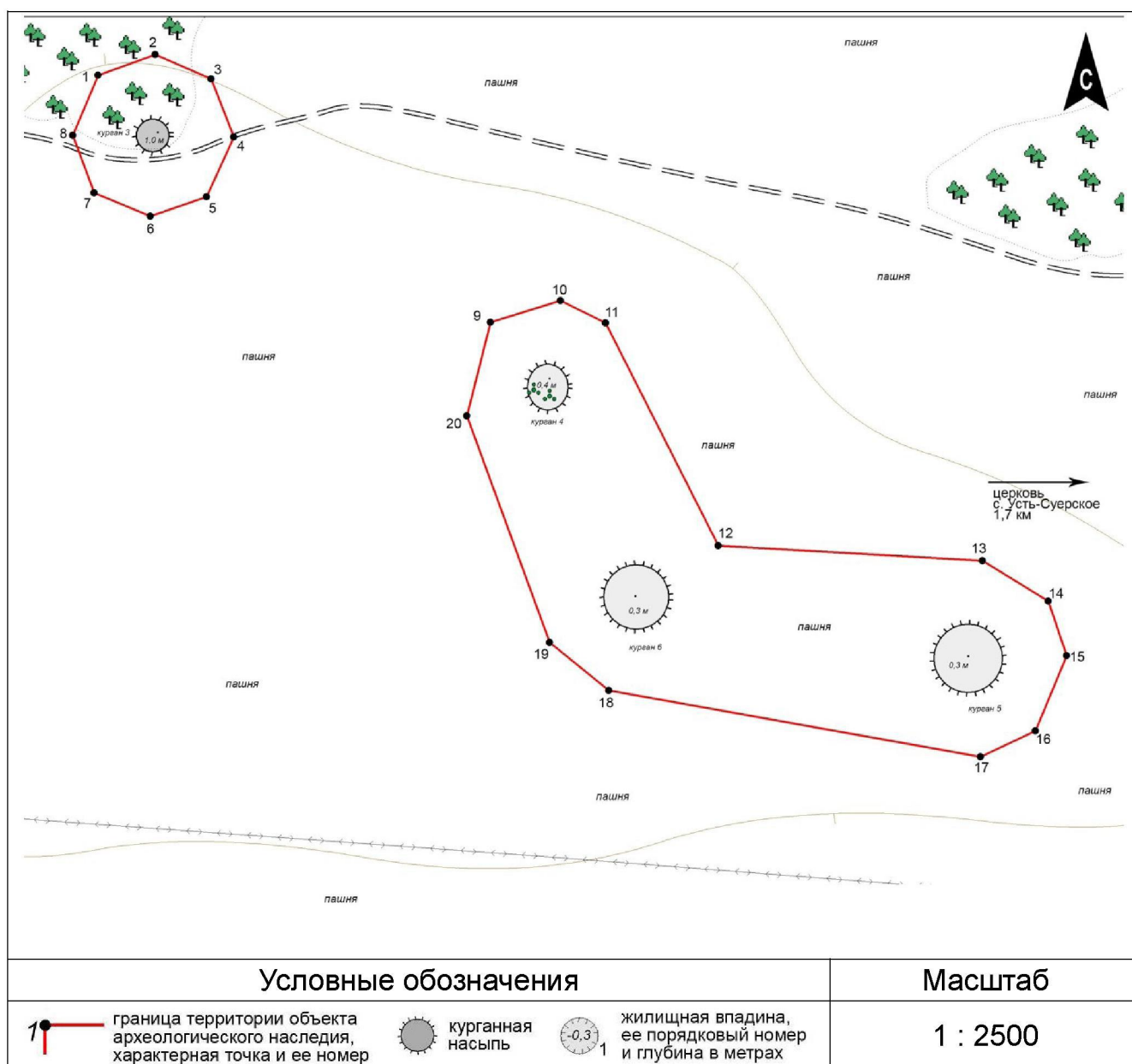
Раздел 1					
Сведения об объекте					
№ п/п	Характеристики объекта			Описание характеристик	
1	2			3	
1	Местоположение объекта			Курганская область, Белозерский МО	
2	Площадь объекта +/- величина погрешности определения площади (P +/- Дельта P)			-	
3	Иные характеристики объекта			-	
Раздел 2					
Сведения о местоположении границ объекта					
1. Система координат МСК-45, зона 2					
2. Сведения о характерных точках границ объекта					
Обозначение характерных точек границ	Координаты, м		Метод определения координат характерной точки	Средняя квадратическая погрешность положения характерной точки (Mt), м	Описание обозначения точки на местности (при наличии)
	X	Y			
1	2	3	4	5	6

1	2	3	4	5	6
Контур 1					
1	504930.867	2408771.992	метод спутниковых геодезических измерений (определений)	0.10	-
2	504939.441	2408793.912	метод спутниковых геодезических измерений (определений)	0.10	-
3	504930.522	2408815.651	метод спутниковых геодезических измерений (определений)	0.10	-
4	504908.258	2408825.069	метод спутниковых геодезических измерений (определений)	0.10	-
5	504884.948	2408815.119	метод спутниковых геодезических измерений (определений)	0.10	-
6	504876.827	2408793.498	метод спутниковых геодезических измерений (определений)	0.10	-
7	504885.298	2408771.645	метод спутниковых геодезических измерений (определений)	0.10	-
8	504907.354	2408762.795	метод спутниковых геодезических измерений (определений)	0.10	-
1	504930.867	2408771.992	метод спутниковых геодезических измерений (определений)	0.10	-
Контур 2					
9	504839.180	2408925.903	метод спутниковых геодезических измерений (определений)	0.10	-
10	504848.215	2408952.802	метод спутниковых геодезических измерений (определений)	0.10	-
11	504840.083	2408970.406	метод спутниковых геодезических измерений (определений)	0.10	-
12	504755.131	2409016.083	метод спутниковых геодезических измерений (определений)	0.10	-

1	2	3	4	5	6
13	504751.815	2409118.314	метод спутниковых геодезических измерений (определений)	0.10	-
14	504736.874	2409144.136	метод спутниковых геодезических измерений (определений)	0.10	-
15	504716.014	2409151.774	метод спутниковых геодезических измерений (определений)	0.10	-
16	504686.653	2409140.420	метод спутниковых геодезических измерений (определений)	0.10	-
17	504676.095	2409119.421	метод спутниковых геодезических измерений (определений)	0.10	-
18	504698.067	2408975.245	метод спутниковых геодезических измерений (определений)	0.10	-
19	504715.969	2408951.968	метод спутниковых геодезических измерений (определений)	0.10	-
20	504802.772	2408917.782	метод спутниковых геодезических измерений (определений)	0.10	-
9	504839.180	2408925.903	метод спутниковых геодезических измерений (определений)	0.10	-

Приложение к границам территории
объекта культурного наследия
федерального значения
«Курганный могильник Усть-
Суерское-1»

План границ территории объекта культурного наследия
федерального значения «Курганный могильник Усть-Суерское-1»



Приложение 26 к постановлению
Правительства Курганской области
от 4 марта 2026 года № 59
«Об утверждении границ территорий
и предмета охраны объектов
культурного наследия»

**Режим использования территории объекта культурного наследия
федерального значения «Курганный могильник Усть–Суерское–I»**

Режим использования территории объекта культурного наследия
федерального значения «Курганный могильник Усть–Суерское–I»
(далее — объект культурного наследия):

- 1) в границах территории объекта культурного наследия разрешается:
 - проведение археологических полевых работ в порядке, установленном законодательством Российской Федерации;
 - проведение строительных, мелиоративных, хозяйственных работ, предусмотренных статьей 25 Лесного кодекса Российской Федерации работ по использованию лесов и иных работ при условии обеспечения сохранности объекта культурного наследия;
 - проведение работ по сохранению природной среды объекта культурного наследия;
 - проведение работ по обеспечению доступа к объекту культурного наследия;
- 2) в границах территории объекта культурного наследия запрещается поиск и изъятие археологических предметов из мест залегания без получения разрешения (открытого листа), подтверждающего право на проведение археологических полевых работ.

Приложение 27 к постановлению
Правительства Курганской области
от 4 марта 2026 года № 59
«Об утверждении границ территорий
и предмета охраны объектов
культурного наследия»

**Предмет охраны объекта культурного наследия
федерального значения «Курганский могильник Усть–Суерское–I»**

Предметом охраны объекта культурного наследия федерального значения «Курганский могильник Усть–Суерское–I» (далее — объект культурного наследия) являются:

1) культурный слой — слой в земле в границах территории объекта культурного наследия, содержащий следы существования человека, время возникновения которых превышает сто лет, включающий в том числе археологические предметы;

2) полностью или частично скрытые в земле остатки и (или) фрагменты сооружений оборонительного, жилого, производственного, хозяйственного, ритуального (включая курганные насыпи) назначения, время возникновения которых превышает сто лет;

3) археологические предметы — движимые вещи (в целом виде либо во фрагментах), время возникновения которых превышает сто лет, основным или одним из основных источников информации о которых независимо от обстоятельств их обнаружения (на поверхности либо частично или полностью сокрытыми в культурном слое) являются археологические раскопки или находки, в том числе предметы, изготовленные из глины, камня, дерева, кости, стекла, металлов и иных материалов, предметы быта, вооружения, орудия и отходы производств, украшения, предметы религиозных культов, а также антропологические и остеологические находки (костные останки человека и животных).

Приложение 28 к постановлению
Правительства Курганской области
от 4 марта 2026 года № 59
«Об утверждении границ территорий
и предмета охраны объектов
культурного наследия»

Границы территории объекта культурного наследия федерального значения «Курганная группа III у оз. Камышного»

1. Границами территории объекта культурного наследия федерального значения «Курганная группа III у оз. Камышного» (далее — объект культурного наследия), расположенного согласно данным единого государственного реестра объектов культурного наследия (памятников истории и культуры) народов Российской Федерации по адресу: Курганская область, Белозерский район, Новодостоваловский сельский совет, в 7 км по направлению к северо-северо-востоку от ориентира нежилое здание школы (адрес ориентира: Курганская область, Белозерский район, с. Романовское, пер. Школьный, 1), на северо-западном берегу оз. Камышное, в 0,5 км восточнее автомобильной дороги «Романовка-Чистолебяжье», являются линии, последовательно соединяющие точки 1–4 контура 1, точки 5-8 контура 2 и точки 9-12 контура 3.

2. Графическое описание границ территории объекта культурного наследия приведено в плане границ территории объекта культурного наследия в приложении к границам территории объекта культурного наследия.

3. Координаты характерных точек границ территории объекта культурного наследия приведены в таблице.

Таблица. Координаты характерных точек границ территории
объекта культурного наследия

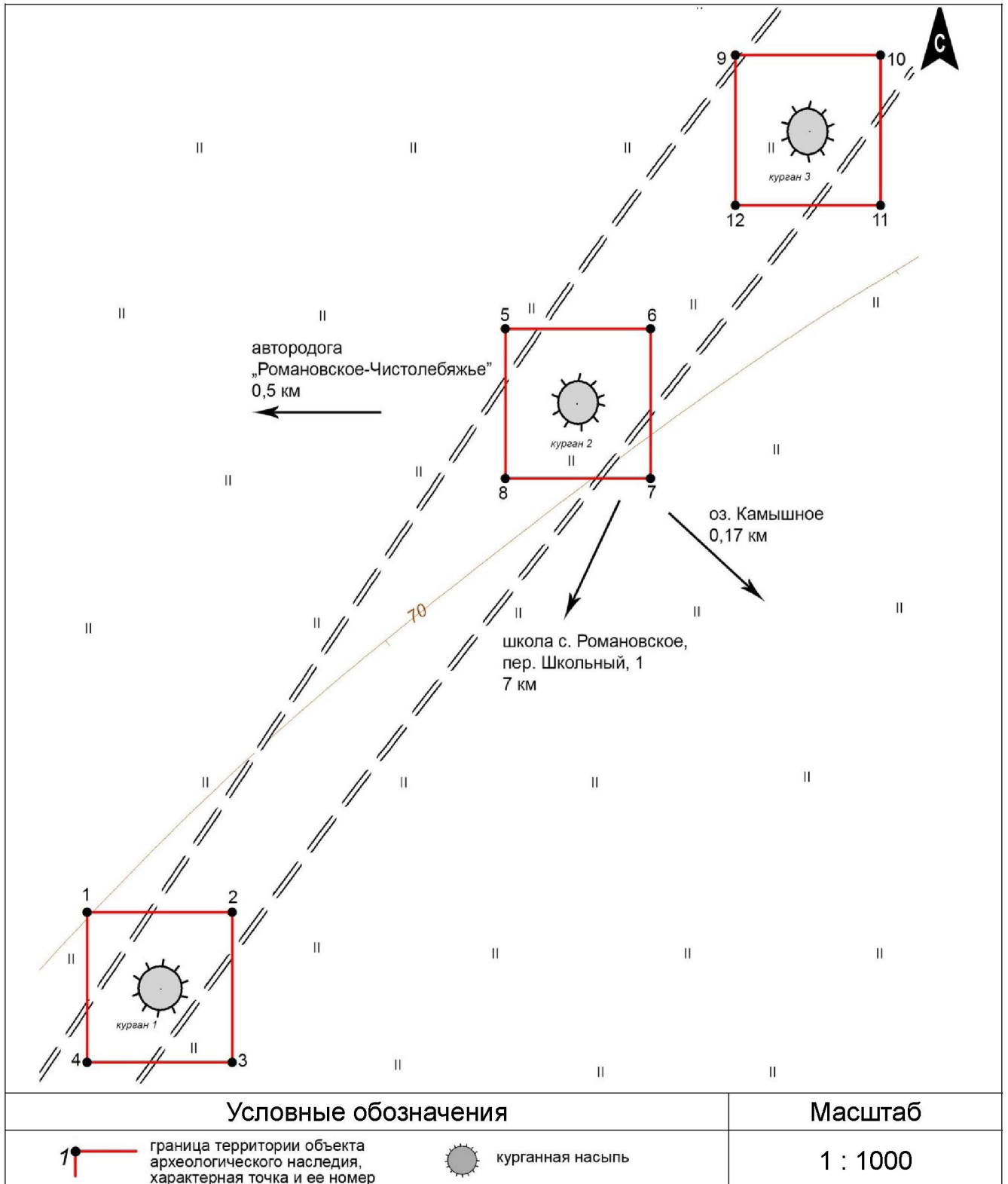
Раздел 1					
Сведения об объекте					
№ п/п	Характеристики объекта			Описание характеристик	
1	2			3	
1	Местоположение объекта			Курганская область, Белозерский МО	
2	Площадь объекта +/- величина погрешности определения площади (P +/- Дельта P)			-	
3	Иные характеристики объекта			-	
Раздел 2					
Сведения о местоположении границ объекта					
1. Система координат МСК-45, зона 2					
2. Сведения о характерных точках границ объекта					
Обозначение характерных точек границ	Координаты, м		Метод определения координат характерной точки	Средняя квадратическая погрешность положения характерной точки (M _t), м	Описание обозначения точки на местности (при наличии)
	X	Y			
1	2	3	4	5	6

1	2	3	4	5	6
Контур 1					
1	499168.732	2414928.237	метод спутниковых геодезических измерений (определений)	0.10	-
2	499169.515	2414957.629	метод спутниковых геодезических измерений (определений)	0.10	-
3	499140.015	2414958.414	метод спутниковых геодезических измерений (определений)	0.10	-
4	499139.232	2414929.022	метод спутниковых геодезических измерений (определений)	0.10	-
1	499168.732	2414928.237	метод спутниковых геодезических измерений (определений)	0.10	-
Контур 2					
5	499285.757	2415009.797	метод спутниковых геодезических измерений (определений)	0.10	-
6	499286.540	2415039.188	метод спутниковых геодезических измерений (определений)	0.10	-
7	499257.040	2415039.975	метод спутниковых геодезических измерений (определений)	0.10	-
8	499256.257	2415010.583	метод спутниковых геодезических измерений (определений)	0.10	-
5	499285.757	2415009.797	метод спутниковых геодезических измерений (определений)	0.10	-
Контур 3					
9	499340.765	2415054.915	метод спутниковых геодезических измерений (определений)	0.10	-
10	499341.548	2415084.306	метод спутниковых геодезических измерений (определений)	0.10	-
11	499312.049	2415085.093	метод спутниковых геодезических измерений (определений)	0.10	-
12	499311.265	2415055.702	метод спутниковых геодезических измерений (определений)	0.10	-

1	2	3	4	5	6
9	499340.765	2415054.915	метод спутниковых геодезических измерений (определений)	0.10	-

Приложение к границам территории
объекта культурного наследия
федерального значения «Курганная
группа III у оз. Камышного»

**План границ территории объекта культурного наследия
федерального значения «Курганная группа III у оз. Камышного»**



Приложение 29 к постановлению
Правительства Курганской области
от 4 марта 2026 года № 59
«Об утверждении границ территорий
и предмета охраны объектов
культурного наследия»

**Режим использования территории объекта культурного наследия
федерального значения «Курганная группа III у оз. Камышного»**

Режим использования территории объекта культурного наследия федерального значения «Курганная группа III у оз. Камышного» (далее — объект культурного наследия):

- 1) в границах территории объекта культурного наследия разрешается:
 - проведение археологических полевых работ в порядке, установленном законодательством Российской Федерации;
 - проведение строительных, мелиоративных, хозяйственных работ, предусмотренных статьей 25 Лесного кодекса Российской Федерации работ по использованию лесов и иных работ при условии обеспечения сохранности объекта культурного наследия;
 - проведение работ по сохранению природной среды объекта культурного наследия;
 - проведение работ по обеспечению доступа к объекту культурного наследия;
- 2) в границах территории объекта культурного наследия запрещается поиск и изъятие археологических предметов из мест залегания без получения разрешения (открытого листа), подтверждающего право на проведение археологических полевых работ.

Приложение 30 к постановлению
Правительства Курганской области
от 4 марта 2026 года № 59
«Об утверждении границ территорий
и предмета охраны объектов
культурного наследия»

**Предмет охраны объекта культурного наследия
федерального значения «Курганная группа III у оз. Камышного»**

Предметом охраны объекта культурного наследия федерального значения «Курганный могильник в урочище «Курганная группа III у оз. Камышного» (далее — объект культурного наследия) являются:

1) культурный слой — слой в земле в границах территории объекта культурного наследия, содержащий следы существования человека, время возникновения которых превышает сто лет, включающий в том числе археологические предметы;

2) полностью или частично скрытые в земле остатки и (или) фрагменты сооружений оборонительного, жилого, производственного, хозяйственного, ритуального (включая курганные насыпи) назначения, время возникновения которых превышает сто лет;

3) археологические предметы — движимые вещи (в целом виде либо во фрагментах), время возникновения которых превышает сто лет, основным или одним из основных источников информации о которых независимо от обстоятельств их обнаружения (на поверхности либо частично или полностью сокрытыми в культурном слое) являются археологические раскопки или находки, в том числе предметы, изготовленные из глины, камня, дерева, кости, стекла, металлов и иных материалов, предметы быта, вооружения, орудия и отходы производств, украшения, предметы религиозных культов, а также антропологические и остеологические находки (костные останки человека и животных).

Приложение 31 к постановлению
Правительства Курганской области
от 4 марта 2026 года № 59
«Об утверждении границ территорий
и предмета охраны объектов
культурного наследия»

Границы территории объекта культурного наследия федерального значения «Новогеоргиевка 2-ая поселение-I»

1. Границами территории объекта культурного наследия федерального значения «Новогеоргиевка 2-ая поселение-I» (далее — объект культурного наследия), расположенного согласно данным единого государственного реестра объектов культурного наследия (памятников истории и культуры) народов Российской Федерации по адресу: Курганская область, Петуховский район, Новогеоргиевский сельский совет, в 5,9 км по направлению юго-юго-запад от ориентира нежилое здание школы (адрес ориентира: Курганская область, Петуховский район, с. Новогеоргиевка 2-я, пер. Школьный, 6), в 8 км северо-западнее с. Рынки, являются линии, последовательно соединяющие точки 1–6.

2. Графическое описание границ территории объекта культурного наследия приведено в плане границ территории объекта культурного наследия в приложении к границам территории объекта культурного наследия.

3. Координаты характерных точек границ территории объекта культурного наследия приведены в таблице.

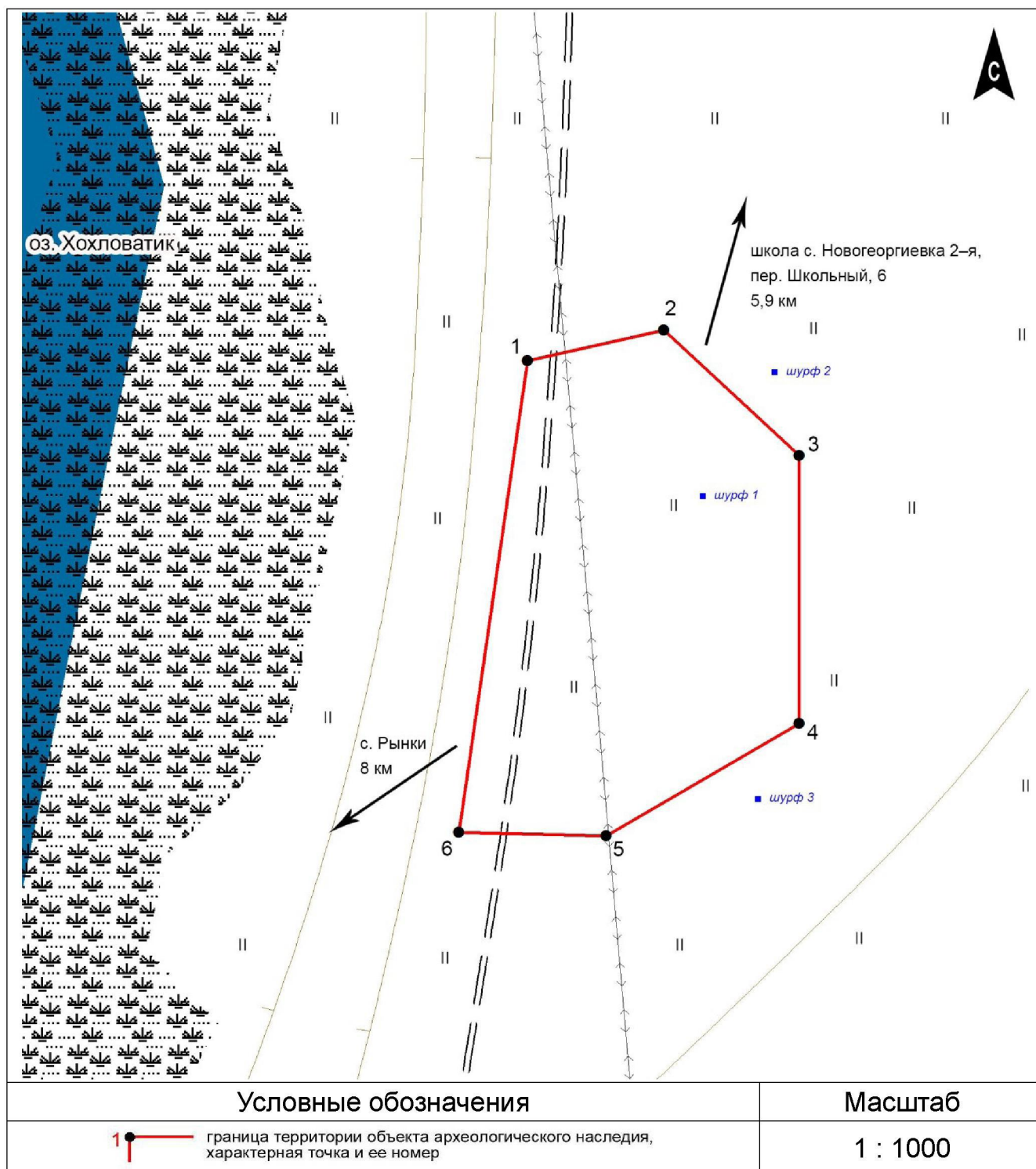
Таблица. Координаты характерных точек границ территории
объекта культурного наследия

Раздел 1					
Сведения об объекте					
№ п/п	Характеристики объекта			Описание характеристик	
1	2			3	
1	Местоположение объекта			Курганская область, Петуховский МО	
2	Площадь объекта +/- величина погрешности определения площади (P +/- Дельта P)			-	
3	Иные характеристики объекта			-	
Раздел 2					
Сведения о местоположении границ объекта					
1. Система координат МСК-45, зона 3					
2. Сведения о характерных точках границ объекта					
Обозначение характерных точек границ	Координаты, м		Метод определения координат характерной точки	Средняя квадратическая погрешность положения характерной точки (Mt), м	Описание обозначения точки на местности (при наличии)
	X	Y			
1	2	3	4	5	6

1	2	3	4	5	6
1	413314.044	3350147.340	метод спутниковых геодезических измерений (определений)	0.10	-
2	413319.424	3350170.253	метод спутниковых геодезических измерений (определений)	0.10	-
3	413298.530	3350193.335	метод спутниковых геодезических измерений (определений)	0.10	-
4	413253.333	3350193.846	метод спутниковых геодезических измерений (определений)	0.10	-
5	413234.041	3350161.543	метод спутниковых геодезических измерений (определений)	0.10	-
6	413234.317	3350136.656	метод спутниковых геодезических измерений (определений)	0.10	-
1	413314.044	3350147.340	метод спутниковых геодезических измерений (определений)	0.10	-

Приложение к границам территории
объекта культурного наследия
федерального значения
«Новогеоргиевка 2-ая поселение-1»

План границ территории объекта культурного наследия
федерального значения «Новогеоргиевка 2-ая поселение-1»



Приложение 32 к постановлению
Правительства Курганской области
от 4 марта 2026 года № 59
«Об утверждении границ территорий
и предмета охраны объектов
культурного наследия»

**Режим использования территории объекта культурного наследия
федерального значения «Новогеоргиевка 2-ая поселение-1»**

Режим использования территории объекта культурного наследия федерального значения «Новогеоргиевка 2-ая поселение-1» (далее — объект культурного наследия):

- 1) в границах территории объекта культурного наследия разрешается:
 - проведение археологических полевых работ в порядке, установленном законодательством Российской Федерации;
 - проведение строительных, мелиоративных, хозяйственных работ, предусмотренных статьей 25 Лесного кодекса Российской Федерации работ по использованию лесов и иных работ при условии обеспечения сохранности объекта культурного наследия;
 - проведение работ по сохранению природной среды объекта культурного наследия;
 - проведение работ по обеспечению доступа к объекту культурного наследия;
- 2) в границах территории объекта культурного наследия запрещается поиск и изъятие археологических предметов из мест залегания без получения разрешения (открытого листа), подтверждающего право на проведение археологических полевых работ.

Приложение 33 к постановлению
Правительства Курганской области
от 4 марта 2026 года № 59
«Об утверждении границ территорий
и предмета охраны объектов
культурного наследия»

**Предмет охраны объекта культурного наследия
федерального значения «Новогеоргиевка 2-ая поселение-1»**

Предметом охраны объекта культурного наследия федерального значения «Новогеоргиевка 2-ая поселение-1» (далее — объект культурного наследия) являются:

1) культурный слой — слой в земле в границах территории объекта культурного наследия, содержащий следы существования человека, время возникновения которых превышает сто лет, включающий в том числе археологические предметы;

2) полностью или частично скрытые в земле остатки и (или) фрагменты сооружений оборонительного, жилого, производственного, хозяйственного, ритуального назначения, время возникновения которых превышает сто лет;

3) археологические предметы — движимые вещи (в целом виде либо во фрагментах), время возникновения которых превышает сто лет, основным или одним из основных источников информации о которых независимо от обстоятельств их обнаружения (на поверхности либо частично или полностью сокрытыми в культурном слое) являются археологические раскопки или находки, в том числе предметы, изготовленные из глины, камня, дерева, кости, стекла, металлов и иных материалов, предметы быта, вооружения, орудия и отходы производств, украшения, предметы религиозных культов, а также антропологические и остеологические находки (костные останки человека и животных).

Приложение 34 к постановлению
Правительства Курганской области
от 4 марта 2026 года № 59
«Об утверждении границ территорий
и предмета охраны объектов
культурного наследия»

Границы территории объекта культурного наследия федерального значения «Большое Приютное поселение–I»

1. Границами территории объекта культурного наследия федерального значения «Большое Приютное поселение–I» (далее — объект культурного наследия), расположенного согласно данным единого государственного реестра объектов культурного наследия (памятников истории и культуры) народов Российской Федерации по адресу: Курганская область, Петуховский район, Приютинский сельский совет, в 1,2 км севернее ориентира нежилое здание школы (адрес ориентира: Курганская область, Петуховский район, с. Большое Приютное, ул. Сергея Баева, 25А), являются линии, последовательно соединяющие точки 1–8.

2. Графическое описание границ территории объекта культурного наследия приведено в плане границ территории объекта культурного наследия в приложении к границам территории объекта культурного наследия.

3. Координаты характерных точек границ территории объекта культурного наследия приведены в таблице.

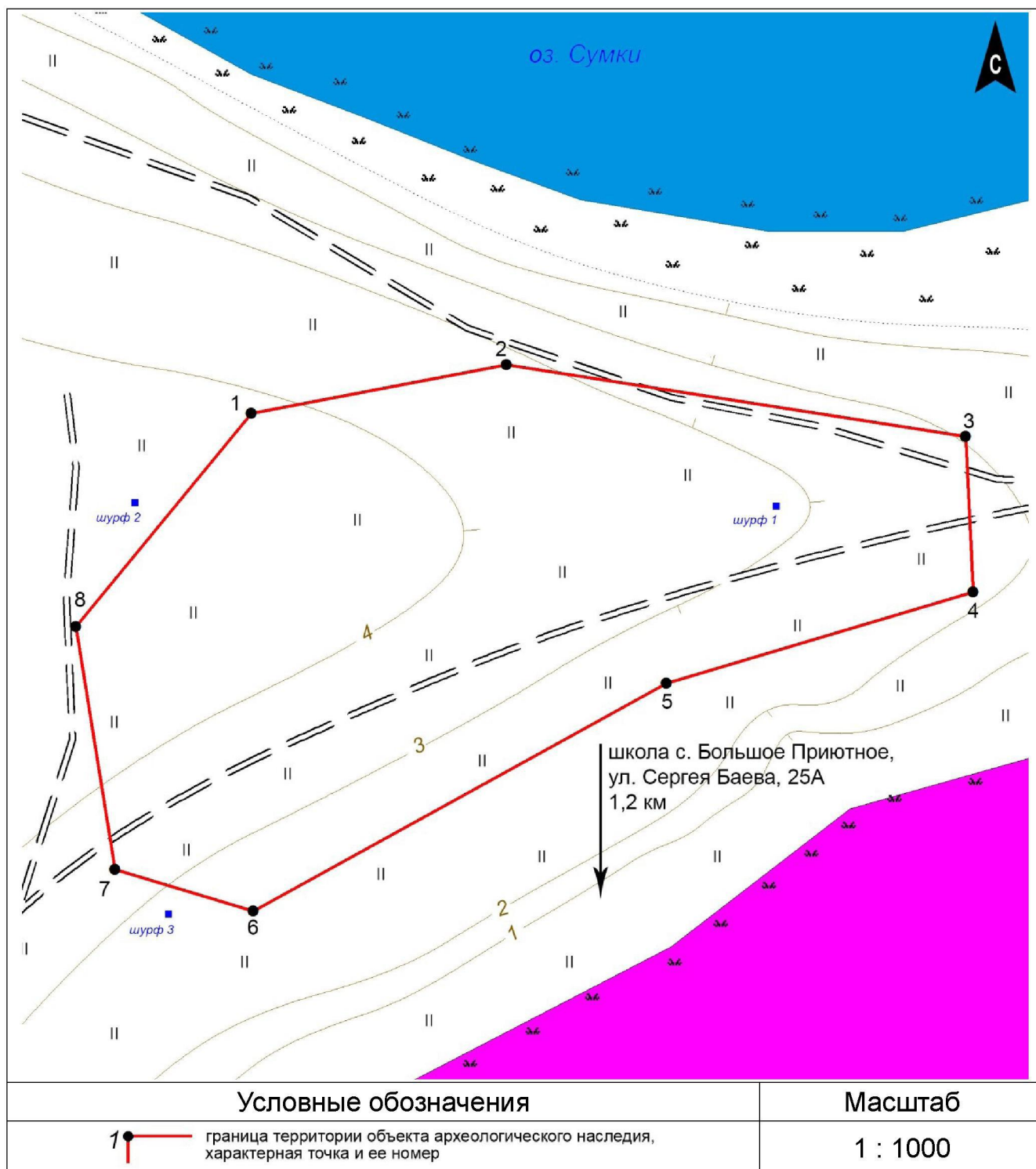
Таблица. Координаты характерных точек границ территории
объекта культурного наследия

Раздел 1					
Сведения об объекте					
№ п/п	Характеристики объекта			Описание характеристик	
1	2			3	
1	Местоположение объекта			Курганская область, Петуховский МО	
2	Площадь объекта +/- величина погрешности определения площади (P +/- Дельта P)			-	
3	Иные характеристики объекта			-	
Раздел 2					
Сведения о местоположении границ объекта					
1. Система координат МСК-45, зона 3					
2. Сведения о характерных точках границ объекта					
Обозначение характерных точек границ	Координаты, м		Метод определения координат характерной точки	Средняя квадратическая погрешность положения характерной точки (M _t), м	Описание обозначения точки на местности (при наличии)
	X	Y			
1	2	3	4	5	6

1	2	3	4	5	6
1	379313.077	3335469.541	метод спутниковых геодезических измерений (определений)	0.10	-
2	379321.655	3335512.627	метод спутниковых геодезических измерений (определений)	0.10	-
3	379310.133	3335590.240	метод спутниковых геодезических измерений (определений)	0.10	-
4	379283.872	3335591.730	метод спутниковых геодезических измерений (определений)	0.10	-
5	379268.100	3335540.044	метод спутниковых геодезических измерений (определений)	0.10	-
6	379229.145	3335470.587	метод спутниковых геодезических измерений (определений)	0.10	-
7	379235.973	3335447.129	метод спутниковых геодезических измерений (определений)	0.10	-
8	379276.887	3335440.202	метод спутниковых геодезических измерений (определений)	0.10	-
1	379313.077	3335469.541	метод спутниковых геодезических измерений (определений)	0.10	-

Приложение к границам территории
объекта культурного наследия
федерального значения
«Большое Приютное поселение-I»

План границ территории объекта культурного наследия
федерального значения «Большое Приютное поселение-I»



Приложение 35 к постановлению
Правительства Курганской области
от 4 марта 2026 года № 59
«Об утверждении границ территорий
и предмета охраны объектов
культурного наследия»

**Режим использования территории объекта культурного наследия
федерального значения «Большое Приютное поселение–I»**

Режим использования территории объекта культурного наследия федерального значения «Большое Приютное поселение–I» (далее — объект культурного наследия):

- 1) в границах территории объекта культурного наследия разрешается:
 - проведение археологических полевых работ в порядке, установленном законодательством Российской Федерации;
 - проведение строительных, мелиоративных, хозяйственных работ, предусмотренных статьей 25 Лесного кодекса Российской Федерации работ по использованию лесов и иных работ при условии обеспечения сохранности объекта культурного наследия;
 - проведение работ по сохранению природной среды объекта культурного наследия;
 - проведение работ по обеспечению доступа к объекту культурного наследия;
- 2) в границах территории объекта культурного наследия запрещается поиск и изъятие археологических предметов из мест залегания без получения разрешения (открытого листа), подтверждающего право на проведение археологических полевых работ.

Приложение 36 к постановлению
Правительства Курганской области
от 4 марта 2026 года № 59
«Об утверждении границ территорий
и предмета охраны объектов
культурного наследия»

**Предмет охраны объекта культурного наследия
федерального значения «Большое Приютное поселение–I»**

Предметом охраны объекта культурного наследия федерального значения «Большое Приютное поселение–I» (далее — объект культурного наследия) являются:

1) культурный слой — слой в земле в границах территории объекта культурного наследия, содержащий следы существования человека, время возникновения которых превышает сто лет, включающий в том числе археологические предметы;

2) полностью или частично скрытые в земле остатки и (или) фрагменты сооружений оборонительного, жилого, производственного, хозяйственного, ритуального назначения, время возникновения которых превышает сто лет;

3) археологические предметы — движимые вещи (в целом виде либо во фрагментах), время возникновения которых превышает сто лет, основным или одним из основных источников информации о которых независимо от обстоятельств их обнаружения (на поверхности либо частично или полностью сокрытыми в культурном слое) являются археологические раскопки или находки, в том числе предметы, изготовленные из глины, камня, дерева, кости, стекла, металлов и иных материалов, предметы быта, вооружения, орудия и отходы производств, украшения, предметы религиозных культов, а также антропологические и остеологические находки (костные останки человека и животных).

Приложение 37 к постановлению
Правительства Курганской области
от 4 марта 2026 года № 59
«Об утверждении границ территорий
и предмета охраны объектов
культурного наследия»

Границы территории объекта культурного наследия федерального значения «Рынки, поселение–I (пос. Щекино–I)»

1. Границами территории объекта культурного наследия федерального значения «Рынки, поселение–I (пос. Щекино–I)» (далее — объект культурного наследия), расположенного согласно данным единого государственного реестра объектов культурного наследия (памятников истории и культуры) народов Российской Федерации по адресу: Курганская область, Петуховский район, Новогеоргиевский сельский совет, в 7 км по направлению к юго–юго–западу от ориентира нежилое здания школы (адрес ориентира: Курганская область, Петуховский район, с. Новогеоргиевка 2–я, переулок Школьный, 6) в 6,5 км северо–западнее с. Рынки на северном берегу озера Щекино, являются линии, последовательно соединяющие точки 1–12.

2. Графическое описание границ территории объекта культурного наследия приведено в плане границ территории объекта культурного наследия в приложении к границам территории объекта культурного наследия.

3. Координаты характерных точек границ территории объекта культурного наследия приведены в таблице.

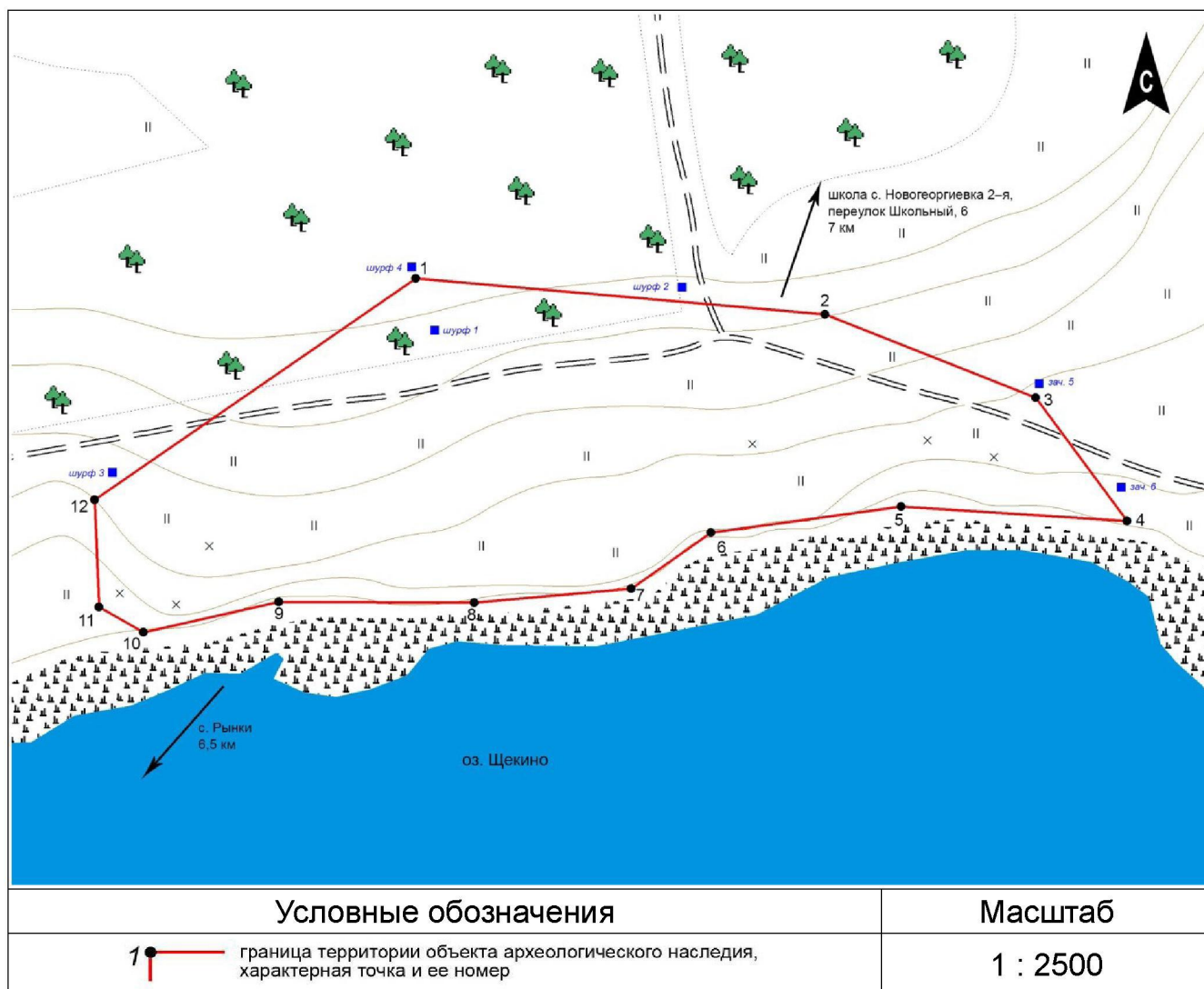
Таблица. Координаты характерных точек границ территории
объекта культурного наследия

Раздел 1					
Сведения об объекте					
№ п/п	Характеристики объекта			Описание характеристик	
1	2			3	
1	Местоположение объекта			Курганская область, Петуховский МО	
2	Площадь объекта +/- величина погрешности определения площади (P +/- Дельта P)			-	
3	Иные характеристики объекта			-	
Раздел 2					
Сведения о местоположении границ объекта					
1. Система координат МСК-45, зона 3					
2. Сведения о характерных точках границ объекта					
Обозначение характерных точек границ	Координаты, м		Метод определения координат характерной точки	Средняя квадратическая погрешность положения характерной точки (Mt), м	Описание обозначения точки на местности (при наличии)
	X	Y			
1	2	3	4	5	6

1	2	3	4	5	6
1	412169.020	3349217.891	метод спутниковых геодезических измерений (определений)	0.10	-
2	412155.686	3349391.056	метод спутниковых геодезических измерений (определений)	0.10	-
3	412121.497	3349480.491	метод спутниковых геодезических измерений (определений)	0.10	-
4	412069.717	3349519.770	метод спутниковых геодезических измерений (определений)	0.10	-
5	412074.778	3349424.228	метод спутниковых геодезических измерений (определений)	0.10	-
6	412062.975	3349343.833	метод спутниковых геодезических измерений (определений)	0.10	-
7	412038.890	3349310.489	метод спутниковых геодезических измерений (определений)	0.10	-
8	412032.255	3349244.167	метод спутниковых геодезических измерений (определений)	0.10	-
9	412031.563	3349161.547	метод спутниковых геодезических измерений (определений)	0.10	-
10	412018.131	3349104.595	метод спутниковых геодезических измерений (определений)	0.10	-
11	412028.609	3349085.573	метод спутниковых геодезических измерений (определений)	0.10	-
12	412073.897	3349083.227	метод спутниковых геодезических измерений (определений)	0.10	-
1	412169.020	3349217.891	метод спутниковых геодезических измерений (определений)	0.10	-

Приложение к границам территории
объекта культурного наследия
федерального значения
«Рынки, поселение–I (пос. Щекино–I)»

План границ территории объекта культурного наследия
федерального значения «Рынки, поселение–I (пос. Щекино–I)»



Приложение 38 к постановлению
Правительства Курганской области
от 4 марта 2026 года 59
«Об утверждении границ территорий
и предмета охраны объектов
культурного наследия»

**Режим использования территории объекта культурного наследия
федерального значения «Рынки, поселение–I (пос. Щекино–I)»**

Режим использования территории объекта культурного наследия федерального значения «Рынки, поселение–I (пос. Щекино–I)» (далее — объект культурного наследия):

1) в границах территории объекта культурного наследия разрешается:
проведение археологических полевых работ в порядке, установленном законодательством Российской Федерации;

проведение строительных, мелиоративных, хозяйственных работ, предусмотренных статьей 25 Лесного кодекса Российской Федерации работ по использованию лесов и иных работ при условии обеспечения сохранности объекта культурного наследия;

проведение работ по сохранению природной среды объекта культурного наследия;

проведение работ по обеспечению доступа к объекту культурного наследия;

2) в границах территории объекта культурного наследия запрещается поиск и изъятие археологических предметов из мест залегания без получения разрешения (открытого листа), подтверждающего право на проведение археологических полевых работ.

Приложение 39 к постановлению
Правительства Курганской области
от 4 марта 2026 года № 59
«Об утверждении границ территорий
и предмета охраны объектов
культурного наследия»

**Предмет охраны объекта культурного наследия
федерального значения «Рынки, поселение–I (пос. Щекино–I)»**

Предметом охраны объекта культурного наследия федерального значения «Рынки, поселение–I (пос. Щекино–I)» (далее — объект культурного наследия) являются:

1) культурный слой — слой в земле в границах территории объекта культурного наследия, содержащий следы существования человека, время возникновения которых превышает сто лет, включающий в том числе археологические предметы;

2) полностью или частично скрытые в земле остатки и (или) фрагменты сооружений оборонительного, жилого, производственного, хозяйственного, ритуального назначения, время возникновения которых превышает сто лет;

3) археологические предметы — движимые вещи (в целом виде либо во фрагментах), время возникновения которых превышает сто лет, основным или одним из основных источников информации о которых независимо от обстоятельств их обнаружения (на поверхности либо частично или полностью сокрытыми в культурном слое) являются археологические раскопки или находки, в том числе предметы, изготовленные из глины, камня, дерева, кости, стекла, металлов и иных материалов, предметы быта, вооружения, орудия и отходы производств, украшения, предметы религиозных культов, а также антропологические и остеологические находки (костные останки человека и животных).

Приложение 40 к постановлению
Правительства Курганской области
от 4 марта 2026 года № 59
«Об утверждении границ территорий
и предмета охраны объектов
культурного наследия»

Границы территории объекта культурного наследия федерального значения «д. Кошелево, одиночный курган–I»

1. Границами территории объекта культурного наследия федерального значения «д. Кошелево, одиночный курган–I» (далее — объект культурного наследия), расположенного согласно данным единого государственного реестра объектов культурного наследия (памятников истории и культуры) народов Российской Федерации по адресу: Курганская область, Макушинский район, Казаркинский сельский совет, в 1,3 км юго–восточнее ориентира жилой дом (адрес ориентира: Курганская область, Макушинский район, д. Кошелево, ул. Центральная, 19), являются линии, последовательно соединяющие точки 1–8.

2. Графическое описание границ территории объекта культурного наследия приведено в плане границ территории объекта культурного наследия в приложении к границам территории объекта культурного наследия.

3. Координаты характерных точек границ территории объекта культурного наследия приведены в таблице.

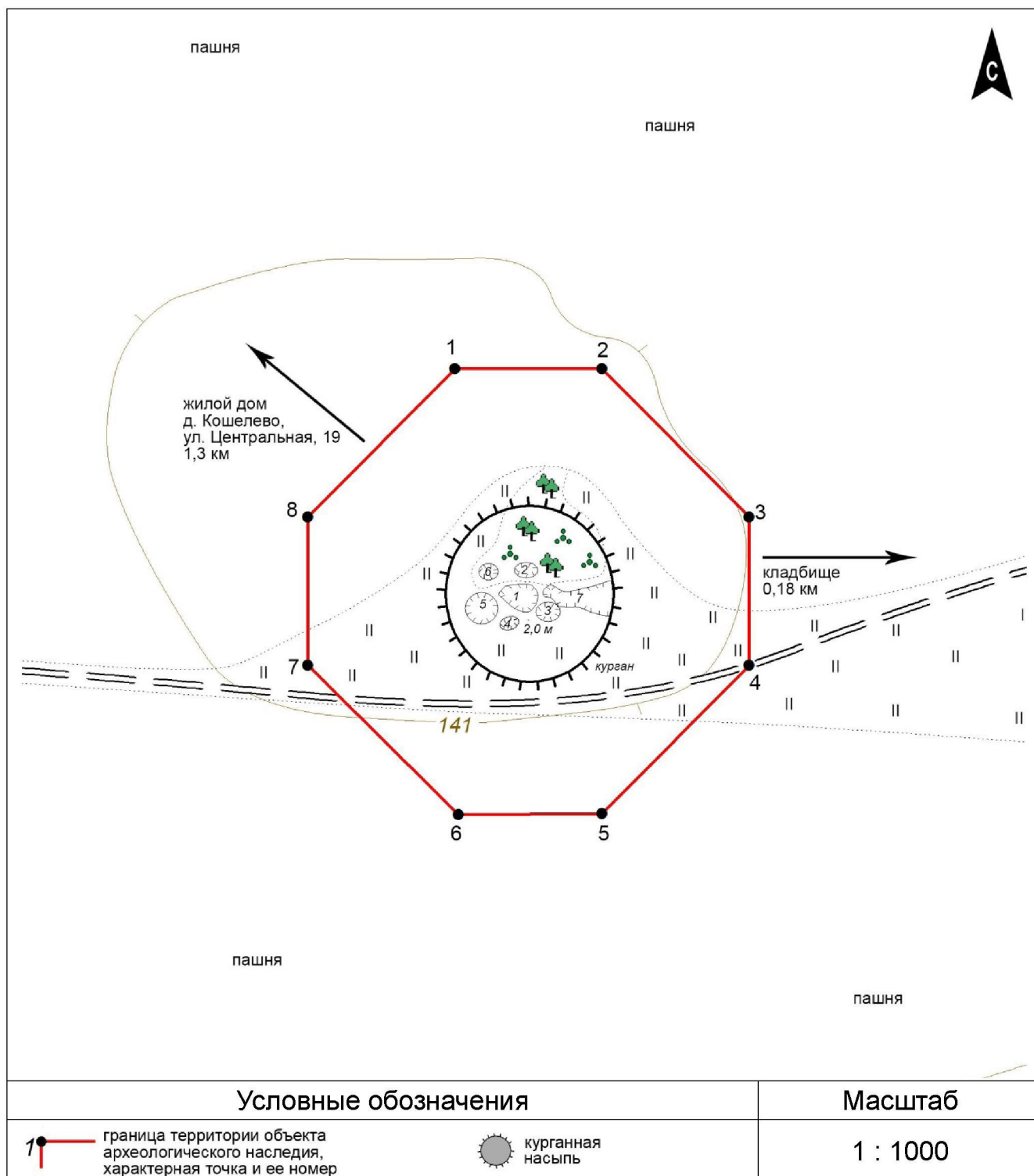
Таблица. Координаты характерных точек границ территории
объекта культурного наследия

Раздел 1					
Сведения об объекте					
№ п/п	Характеристики объекта			Описание характеристик	
1	2			3	
1	Местоположение объекта			Курганская область, Макушинский МО	
2	Площадь объекта +/- величина погрешности определения площади (P +/- Дельта P)			-	
3	Иные характеристики объекта			-	
Раздел 2					
Сведения о местоположении границ объекта					
1. Система координат МСК-45, зона 3					
2. Сведения о характерных точках границ объекта					
Обозначение характерных точек границ	Координаты, м		Метод определения координат характерной точки	Средняя квадратическая погрешность положения характерной точки (Mt), м	Описание обозначения точки на местности (при наличии)
	X	Y			
1	2	3	4	5	6

1	2	3	4	5	6
1	444088.146	3330011.657	метод спутниковых геодезических измерений (определений)	0.10	-
2	444088.315	3330036.553	метод спутниковых геодезических измерений (определений)	0.10	-
3	444063.436	3330061.620	метод спутниковых геодезических измерений (определений)	0.10	-
4	444038.386	3330061.791	метод спутниковых геодезических измерений (определений)	0.10	-
5	444013.167	3330037.065	метод спутниковых геодезических измерений (определений)	0.10	-
6	444012.778	3330012.739	метод спутниковых геодезических измерений (определений)	0.10	-
7	444037.877	3329987.101	метод спутниковых геодезических измерений (определений)	0.10	-
8	444062.927	3329986.931	метод спутниковых геодезических измерений (определений)	0.10	-
1	444088.146	3330011.657	метод спутниковых геодезических измерений (определений)	0.10	-

Приложение к границам территории
 объекта культурного наследия
 федерального значения
 «д. Кошелево, одиночный курган–I»

План границ территории объекта культурного наследия
 федерального значения «д. Кошелево, одиночный курган–I»



Приложение 41 к постановлению
Правительства Курганской области
от 4 марта 2026 года № 59
«Об утверждении границ территорий
и предмета охраны объектов
культурного наследия»

**Режим использования территории объекта культурного наследия
федерального значения «д. Кошелево, одиночный курган–I»**

Режим использования территории объекта культурного наследия федерального значения «д. Кошелево, одиночный курган–I» (далее — объект культурного наследия):

1) в границах территории объекта культурного наследия разрешается:
проведение археологических полевых работ в порядке, установленном законодательством Российской Федерации;

проведение строительных, мелиоративных, хозяйственных работ, предусмотренных статьей 25 Лесного кодекса Российской Федерации работ по использованию лесов и иных работ при условии обеспечения сохранности объекта культурного наследия;

проведение работ по сохранению природной среды объекта культурного наследия;

проведение работ по обеспечению доступа к объекту культурного наследия;

2) в границах территории объекта культурного наследия запрещается поиск и изъятие археологических предметов из мест залегания без получения разрешения (открытого листа), подтверждающего право на проведение археологических полевых работ.

Приложение 42 к постановлению
Правительства Курганской области
от 4 марта 2026 года № 59
«Об утверждении границ территорий
и предмета охраны объектов
культурного наследия»

**Предмет охраны объекта культурного наследия
федерального значения «д. Кошелево, одиночный курган–I»**

Предметом охраны объекта культурного наследия федерального значения «д. Кошелево, одиночный курган–I» (далее — объект культурного наследия) являются:

1) культурный слой — слой в земле в границах территории объекта культурного наследия, содержащий следы существования человека, время возникновения которых превышает сто лет, включающий в том числе археологические предметы;

2) полностью или частично скрытые в земле остатки и (или) фрагменты сооружений оборонительного, жилого, производственного, хозяйственного, ритуального (включая курганные насыпи) назначения, время возникновения которых превышает сто лет;

3) археологические предметы — движимые вещи (в целом виде либо во фрагментах), время возникновения которых превышает сто лет, основным или одним из основных источников информации о которых независимо от обстоятельств их обнаружения (на поверхности либо частично или полностью сокрытыми в культурном слое) являются археологические раскопки или находки, в том числе предметы, изготовленные из глины, камня, дерева, кости, стекла, металлов и иных материалов, предметы быта, вооружения, орудия и отходы производств, украшения, предметы религиозных культов, а также антропологические и остеологические находки (костные останки человека и животных).

Приложение 43 к постановлению
Правительства Курганской области
от 4 марта 2026 года № 59
«Об утверждении границ территорий
и предмета охраны объектов
культурного наследия»

**Границы территории объекта культурного наследия
федерального значения «д. Малое Кривинское, одиночный курган–I»**

1. Границами территории объекта культурного наследия федерального значения «д. Малое Кривинское, одиночный курган–I» (далее — объект культурного наследия), расположенного согласно данным единого государственного реестра объектов культурного наследия (памятников истории и культуры) народов Российской Федерации по адресу: Курганская область, Макушинский район, Коноваловский сельский совет, в 4,3 км южнее ориентира жилой дом (адрес ориентира: Курганская область, Макушинский район, село Коновалово, ул. Береговая, 3), в 3,2 км восточнее д. Малая Кривинка, являются линии, последовательно соединяющие точки 1–8.

2. Графическое описание границ территории объекта культурного наследия приведено в плане границ территории объекта культурного наследия в приложении к границам территории объекта культурного наследия.

3. Координаты характерных точек границ территории объекта культурного наследия приведены в таблице.

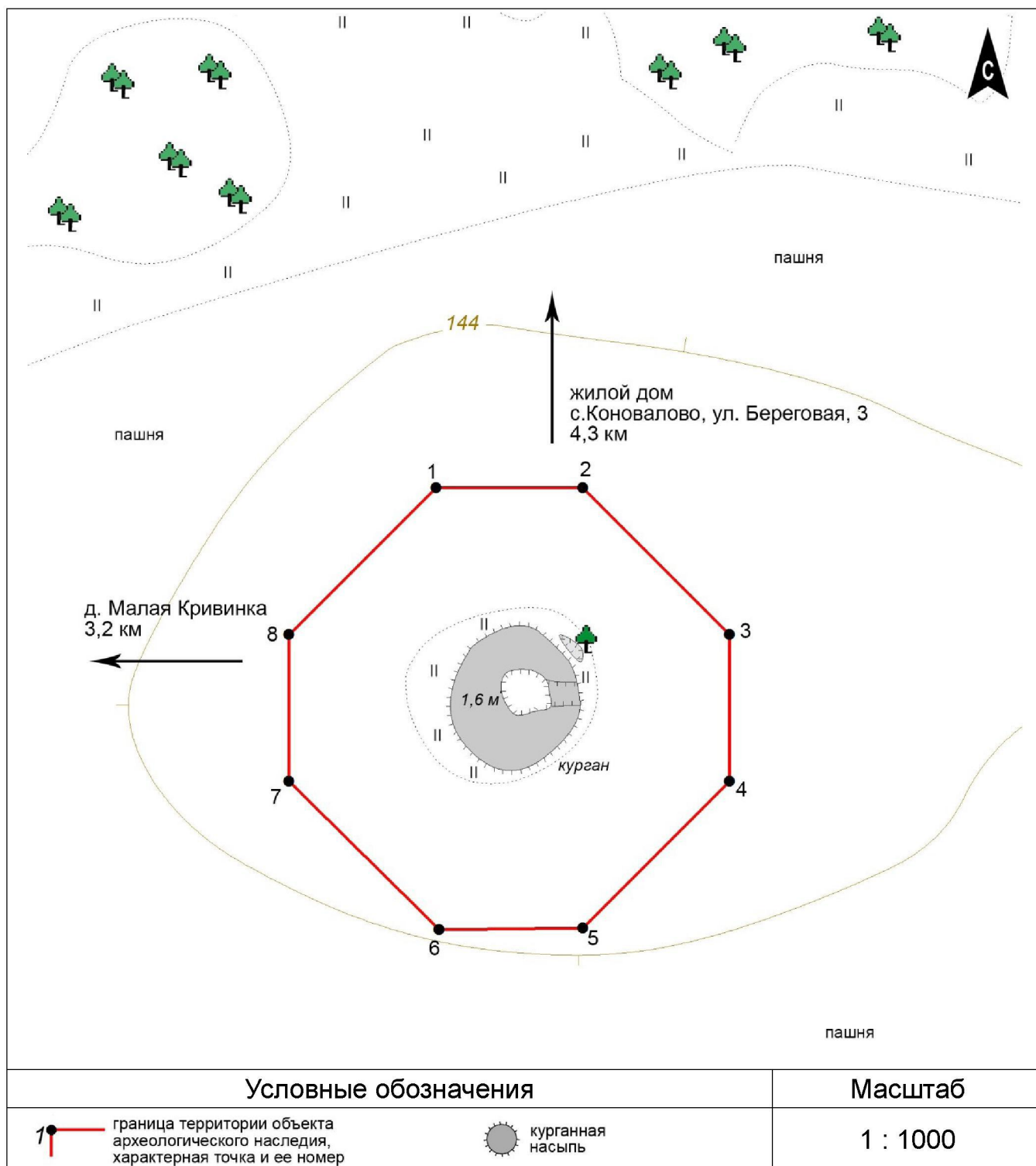
**Таблица. Координаты характерных точек границ территории
объекта культурного наследия**

Раздел 1					
Сведения об объекте					
№ п/п	Характеристики объекта			Описание характеристик	
1	2			3	
1	Местоположение объекта			Курганская область, Макушинский МО	
2	Площадь объекта +/- величина погрешности определения площади (P +/- Дельта P)			-	
3	Иные характеристики объекта			-	
Раздел 2					
Сведения о местоположении границ объекта					
1. Система координат МСК-45, зона 3					
2. Сведения о характерных точках границ объекта					
Обозначение характерных точек границ	Координаты, м		Метод определения координат характерной точки	Средняя квадратическая погрешность положения характерной точки (Mt), м	Описание обозначения точки на местности (при наличии)
	X	Y			
1	2	3	4	5	6

1	2	3	4	5	6
1	411634.022	3296137.311	метод спутниковых геодезических измерений (определений)	0.10	-
2	411634.000	3296162.391	метод спутниковых геодезических измерений (определений)	0.10	-
3	411608.929	3296187.448	метод спутниковых геодезических измерений (определений)	0.10	-
4	411583.881	3296187.426	метод спутниковых геодезических измерений (определений)	0.10	-
5	411558.854	3296162.324	метод спутниковых геодезических измерений (определений)	0.10	-
6	411558.653	3296137.817	метод спутниковых геодезических измерений (определений)	0.10	-
7	411583.948	3296112.187	метод спутниковых геодезических измерений (определений)	0.10	-
8	411608.996	3296112.209	метод спутниковых геодезических измерений (определений)	0.10	-
1	411634.022	3296137.311	метод спутниковых геодезических измерений (определений)	0.10	-

Приложение к границам территории
объекта культурного наследия
федерального значения
«д. Малое Кривинское, одиночный
курган–I»

План границ территории объекта культурного наследия
федерального значения «д. Малое Кривинское, одиночный
курган–I»



Приложение 44 к постановлению
Правительства Курганской области
от 4 марта 2026 года № 59
«Об утверждении границ территорий
и предмета охраны объектов
культурного наследия»

**Режим использования территории объекта культурного наследия
федерального значения «д. Малое Кривинское, одиночный курган–I»**

Режим использования территории объекта культурного наследия
федерального значения «д. Малое Кривинское, одиночный курган–I»
(далее — объект культурного наследия):

- 1) в границах территории объекта культурного наследия разрешается:
 - проведение археологических полевых работ в порядке, установленном законодательством Российской Федерации;
 - проведение строительных, мелиоративных, хозяйственных работ, предусмотренных статьей 25 Лесного кодекса Российской Федерации работ по использованию лесов и иных работ при условии обеспечения сохранности объекта культурного наследия;
 - проведение работ по сохранению природной среды объекта культурного наследия;
 - проведение работ по обеспечению доступа к объекту культурного наследия;
- 2) в границах территории объекта культурного наследия запрещается поиск и изъятие археологических предметов из мест залегания без получения разрешения (открытого листа), подтверждающего право на проведение археологических полевых работ.

Приложение 45 к постановлению
Правительства Курганской области
от 4 марта 2026 года № 59
«Об утверждении границ территорий
и предмета охраны объектов
культурного наследия»

**Предмет охраны объекта культурного наследия
федерального значения «д. Малое Кривинское, одиночный курган–I»**

Предметом охраны объекта культурного наследия федерального значения «д. Малое Кривинское, одиночный курган–I» (далее — объект культурного наследия) являются:

1) культурный слой — слой в земле в границах территории объекта культурного наследия, содержащий следы существования человека, время возникновения которых превышает сто лет, включающий в том числе археологические предметы;

2) полностью или частично скрытые в земле остатки и (или) фрагменты сооружений оборонительного, жилого, производственного, хозяйственного, ритуального (включая курганные насыпи) назначения, время возникновения которых превышает сто лет;

3) археологические предметы — движимые вещи (в целом виде либо во фрагментах), время возникновения которых превышает сто лет, основным или одним из основных источников информации о которых независимо от обстоятельств их обнаружения (на поверхности либо частично или полностью сокрытыми в культурном слое) являются археологические раскопки или находки, в том числе предметы, изготовленные из глины, камня, дерева, кости, стекла, металлов и иных материалов, предметы быта, вооружения, орудия и отходы производств, украшения, предметы религиозных культов, а также антропологические и остеологические находки (костные останки человека и животных).

Приложение 46 к постановлению
Правительства Курганской области
от 4 марта 2026 года № 59
«Об утверждении границ территорий
и предмета охраны объектов
культурного наследия»

Границы территории объекта культурного наследия федерального значения «д. Чистое, одиночный курган–2»

1. Границами территории объекта культурного наследия федерального значения «д. Чистое, одиночный курган–2» (далее — объект культурного наследия), расположенного согласно данным единого государственного реестра объектов культурного наследия (памятников истории и культуры) народов Российской Федерации по адресу: Курганская область, Макушинский район, Обутковский сельский совет, в 3 км по направлению на юго–юго–запад от ориентира жилой дом (адрес ориентира: Курганская область, Макушинский район, д. Чистое, ул. Центральная, 2), в 6 км западнее села Казаркино, являются линии, последовательно соединяющие точки 1–8.

2. Графическое описание границ территории объекта культурного наследия приведено в плане границ территории объекта культурного наследия в приложении к границам территории объекта культурного наследия.

3. Координаты характерных точек границ территории объекта культурного наследия приведены в таблице.

Таблица. Координаты характерных точек границ территории
объекта культурного наследия

Раздел 1					
Сведения об объекте					
№ п/п	Характеристики объекта			Описание характеристик	
1	2			3	
1	Местоположение объекта			Курганская область, Макушинский МО	
2	Площадь объекта +/- величина погрешности определения площади (P +/- Дельта P)			-	
3	Иные характеристики объекта			-	
Раздел 2					
Сведения о местоположении границ объекта					
1. Система координат МСК-45, зона 3					
2. Сведения о характерных точках границ объекта					
Обозначение характерных точек границ	Координаты, м		Метод определения координат характерной точки	Средняя квадратическая погрешность положения характерной точки (Mt), м	Описание обозначения точки на местности (при наличии)
	X	Y			
1	2	3	4	5	6

1	2	3	4	5	6
1	430589.551	3317407.908	метод спутниковых геодезических измерений (определений)	0.10	-
2	430589.649	3317432.881	метод спутниковых геодезических измерений (определений)	0.10	-
3	430564.698	3317457.952	метод спутниковых геодезических измерений (определений)	0.10	-
4	430539.649	3317458.051	метод спутниковых геодезических измерений (определений)	0.10	-
5	430514.502	3317433.176	метод спутниковых геодезических измерений (определений)	0.10	-
6	430514.183	3317408.775	метод спутниковых геодезических измерений (определений)	0.10	-
7	430539.355	3317383.132	метод спутниковых геодезических измерений (определений)	0.10	-
8	430564.404	3317383.034	метод спутниковых геодезических измерений (определений)	0.10	-
1	430589.551	3317407.908	метод спутниковых геодезических измерений (определений)	0.10	-

Приложение 47 к постановлению
Правительства Курганской области
от 4 марта 2026 года № 59
«Об утверждении границ территорий
и предмета охраны объектов
культурного наследия»

**Режим использования территории объекта культурного наследия
федерального значения «д. Чистое, одиночный курган–2»**

Режим использования территории объекта культурного наследия федерального значения «д. Чистое, одиночный курган–2» (далее — объект культурного наследия),:

- 1) в границах территории объекта культурного наследия разрешается:
 - проведение археологических полевых работ в порядке, установленном законодательством Российской Федерации;
 - проведение строительных, мелиоративных, хозяйственных работ, предусмотренных статьей 25 Лесного кодекса Российской Федерации работ по использованию лесов и иных работ при условии обеспечения сохранности объекта культурного наследия;
 - проведение работ по сохранению природной среды объекта культурного наследия;
 - проведение работ по обеспечению доступа к объекту культурного наследия;
- 2) в границах территории объекта культурного наследия запрещается поиск и изъятие археологических предметов из мест залегания без получения разрешения (открытого листа), подтверждающего право на проведение археологических полевых работ.

Приложение 48 к постановлению
Правительства Курганской области
от 4 марта 2026 года № 59
«Об утверждении границ территорий
и предмета охраны объектов
культурного наследия»

**Предмет охраны объекта культурного наследия
федерального значения «д. Чистое, одиночный курган–2»**

Предметом охраны объекта культурного наследия федерального значения «д. Чистое, одиночный курган–2» (далее — объект культурного наследия) являются:

1) культурный слой — слой в земле в границах территории объекта культурного наследия, содержащий следы существования человека, время возникновения которых превышает сто лет, включающий в том числе археологические предметы;

2) полностью или частично скрытые в земле остатки и (или) фрагменты сооружений оборонительного, жилого, производственного, хозяйственного, ритуального (включая курганные насыпи) назначения, время возникновения которых превышает сто лет;

3) археологические предметы — движимые вещи (в целом виде либо во фрагментах), время возникновения которых превышает сто лет, основным или одним из основных источников информации о которых независимо от обстоятельств их обнаружения (на поверхности либо частично или полностью сокрытыми в культурном слое) являются археологические раскопки или находки, в том числе предметы, изготовленные из глины, камня, дерева, кости, стекла, металлов и иных материалов, предметы быта, вооружения, орудия и отходы производств, украшения, предметы религиозных культов, а также антропологические и остеологические находки (костные останки человека и животных).

Приложение 49 к постановлению
Правительства Курганской области
от 4 марта 2026 года № 59
«Об утверждении границ территорий
и предмета охраны объектов
культурного наследия»

Границы территории объекта культурного наследия федерального значения «д. Чистое, одиночный курган–1»

1. Границами территории объекта культурного наследия федерального значения «д. Чистое, одиночный курган–1» (далее — объект культурного наследия), расположенного согласно данным единого государственного реестра объектов культурного наследия (памятников истории и культуры) народов Российской Федерации по адресу: Курганская область, Макушинский район, Казаркинский сельский совет, в 1,1 км северо–западнее ориентира жилой дом (адрес ориентира: Курганская область, Макушинский район, д. Чистое, ул. Центральная, 2), справа от автомобильной дороги «Чистое–Трюхино», являются линии, последовательно соединяющие точки 1–7.

2. Графическое описание границ территории объекта культурного наследия приведено в плане границ территории объекта культурного наследия в приложении к границам территории объекта культурного наследия.

3. Координаты характерных точек границ территории объекта культурного наследия приведены в таблице.

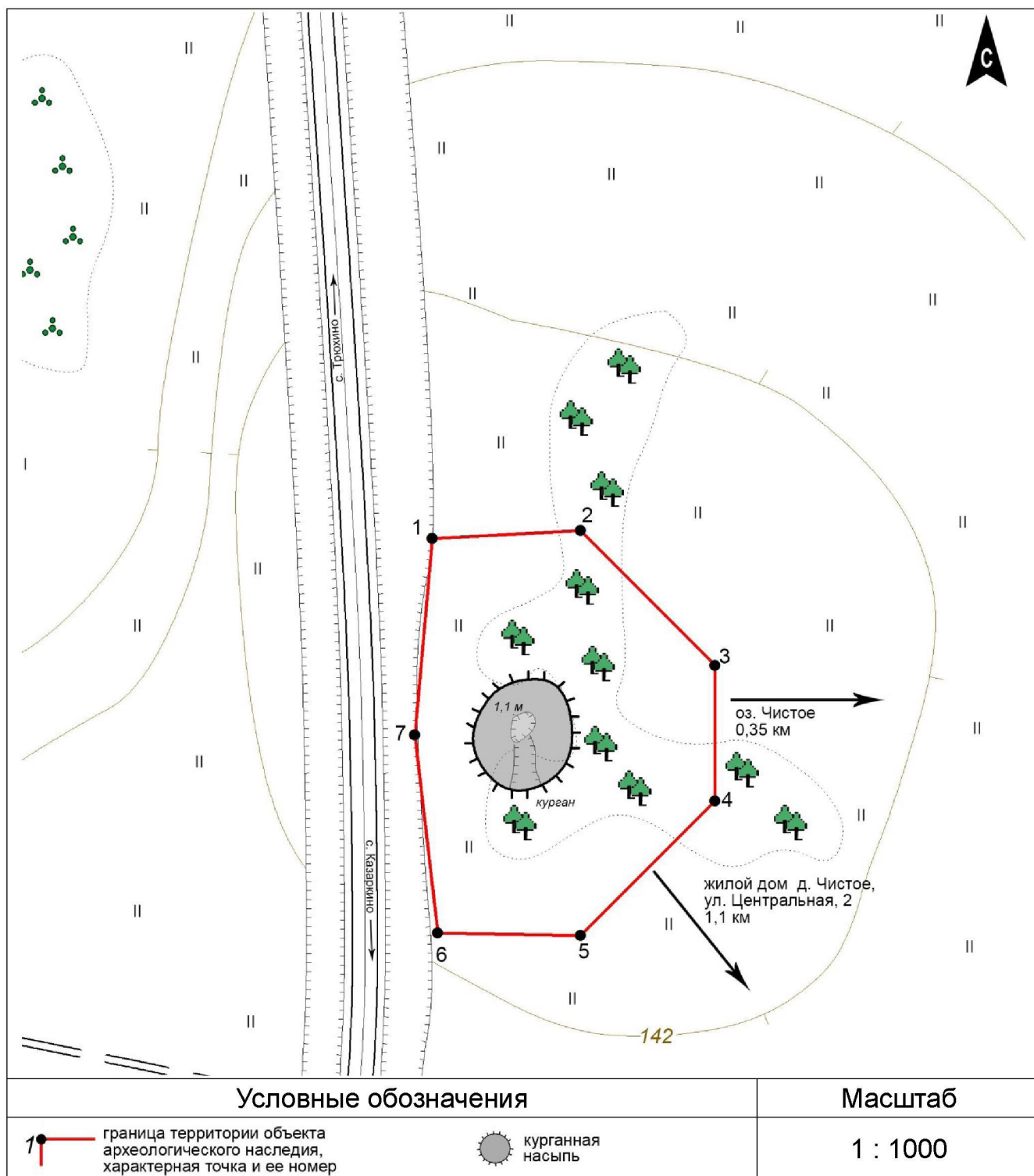
Таблица. Координаты характерных точек границ территории
объекта культурного наследия

Раздел 1					
Сведения об объекте					
№ п/п	Характеристики объекта			Описание характеристик	
1	2			3	
1	Местоположение объекта			Курганская область, Макушинский МО	
2	Площадь объекта +/- величина погрешности определения площади (P +/- Дельта P)			-	
3	Иные характеристики объекта			-	
Раздел 2					
Сведения о местоположении границ объекта					
1. Система координат МСК-45, зона 3					
2. Сведения о характерных точках границ объекта					
Обозначение характерных точек границ	Координаты, м		Метод определения координат характерной точки	Средняя квадратическая погрешность положения характерной точки (Mt), м	Описание обозначения точки на местности (при наличии)
	X	Y			
1	2	3	4	5	6

1	2	3	4	5	6
1	436084.225	3316266.174	метод спутниковых геодезических измерений (определений)	0.10	-
2	436085.653	3316291.363	метод спутниковых геодезических измерений (определений)	0.10	-
3	436062.914	3316314.173	метод спутниковых геодезических измерений (определений)	0.10	-
4	436039.980	3316314.258	метод спутниковых геодезических измерений (определений)	0.10	-
5	436017.074	3316291.616	метод спутниковых геодезических измерений (определений)	0.10	-
6	436017.430	3316267.369	метод спутниковых геодезических измерений (определений)	0.10	-
7	436050.926	3316263.384	метод спутниковых геодезических измерений (определений)	0.10	-
1	436084.225	3316266.174	метод спутниковых геодезических измерений (определений)	0.10	-

Приложение к границам территории
объекта культурного наследия
федерального значения
«д. Чистое, одиночный курган–1»

План границ территории объекта культурного наследия
федерального значения «д. Чистое, одиночный курган–1»



Приложение 50 к постановлению
Правительства Курганской области
от 4 марта 2026 года № 59
«Об утверждении границ территорий
и предмета охраны объектов
культурного наследия»

**Режим использования территории объекта культурного наследия
федерального значения «д. Чистое, одиночный курган–1»**

Режим использования территории объекта культурного наследия федерального значения «д. Чистое, одиночный курган–1» (далее — объект культурного наследия):

- 1) в границах территории объекта культурного наследия разрешается:
 - проведение археологических полевых работ в порядке, установленном законодательством Российской Федерации;
 - проведение строительных, мелиоративных, хозяйственных работ, предусмотренных статьей 25 Лесного кодекса Российской Федерации работ по использованию лесов и иных работ при условии обеспечения сохранности объекта культурного наследия;
 - проведение работ по сохранению природной среды объекта культурного наследия;
 - проведение работ по обеспечению доступа к объекту культурного наследия;
- 2) в границах территории объекта культурного наследия запрещается поиск и изъятие археологических предметов из мест залегания без получения разрешения (открытого листа), подтверждающего право на проведение археологических полевых работ.

Приложение 51 к постановлению
Правительства Курганской области
от 4 марта 2026 года № 59
«Об утверждении границ территорий
и предмета охраны объектов
культурного наследия»

**Предмет охраны объекта культурного наследия
федерального значения «д. Чистое, одиночный курган–1»**

Предметом охраны объекта культурного наследия федерального значения «д. Чистое, одиночный курган–1» (далее — объект культурного наследия) являются:

1) культурный слой — слой в земле в границах территории объекта культурного наследия, содержащий следы существования человека, время возникновения которых превышает сто лет, включающий в том числе археологические предметы;

2) полностью или частично скрытые в земле остатки и (или) фрагменты сооружений оборонительного, жилого, производственного, хозяйственного, ритуального (включая курганные насыпи) назначения, время возникновения которых превышает сто лет;

3) археологические предметы — движимые вещи (в целом виде либо во фрагментах), время возникновения которых превышает сто лет, основным или одним из основных источников информации о которых независимо от обстоятельств их обнаружения (на поверхности либо частично или полностью сокрытыми в культурном слое) являются археологические раскопки или находки, в том числе предметы, изготовленные из глины, камня, дерева, кости, стекла, металлов и иных материалов, предметы быта, вооружения, орудия и отходы производств, украшения, предметы религиозных культов, а также антропологические и остеологические находки (костные останки человека и животных).

Приложение 52 к постановлению
Правительства Курганской области
от 4 марта 2026 года № 59
«Об утверждении границ территорий
и предмета охраны объектов
культурного наследия»

Границы территории объекта культурного наследия федерального значения «Чебачье одиночный курган–I»

1. Границами территории объекта культурного наследия федерального значения «Чебачье одиночный курган–I» (далее — объект культурного наследия), расположенного согласно данным единого государственного реестра объектов культурного наследия (памятников истории и культуры) народов Российской Федерации по адресу: Курганская область, Частоозерский район, Бутыринский сельский совет, в 9,3 км по направлению юго–юго–восток от ориентира жилой дом (адрес ориентира: Курганская область, Частоозерский район, с. Бутырино, ул. Молодежная, 6) в 2,5 км северо–восточнее д. Чебачье, в 1 км северо–западнее оз. Горькое, являются линии, последовательно соединяющие точки 1–8.

2. Графическое описание границ территории объекта культурного наследия приведено в плане границ территории объекта культурного наследия в приложении к границам территории объекта культурного наследия.

3. Координаты характерных точек границ территории объекта культурного наследия приведены в таблице.

Таблица. Координаты характерных точек границ территории
объекта культурного наследия

Раздел 1					
Сведения об объекте					
№ п/п	Характеристики объекта			Описание характеристик	
1	2			3	
1	Местоположение объекта			Курганская область, Частоозерский МО	
2	Площадь объекта +/- величина погрешности определения площади (P +/- Дельта P)			-	
3	Иные характеристики объекта			-	
Раздел 2					
Сведения о местоположении границ объекта					
1. Система координат МСК-45, зона 3					
2. Сведения о характерных точках границ объекта					
Обозначение характерных точек границ	Координаты, м		Метод определения координат характерной точки	Средняя квадратическая погрешность положения характерной точки (Mt), м	Описание обозначения точки на местности (при наличии)
	X	Y			
1	2	3	4	5	6

1	2	3	4	5	6
1	436407.520	3374704.357	метод спутниковых геодезических измерений (определений)	0.10	-
2	436407.888	3374726.070	метод спутниковых геодезических измерений (определений)	0.10	-
3	436386.550	3374748.214	метод спутниковых геодезических измерений (определений)	0.10	-
4	436364.730	3374748.584	метод спутниковых геодезических измерений (определений)	0.10	-
5	436342.653	3374727.176	метод спутниковых геодезических измерений (определений)	0.10	-
6	436342.071	3374705.973	метод спутниковых геодезических измерений (определений)	0.10	-
7	436363.624	3374683.319	метод спутниковых геодезических измерений (определений)	0.10	-
8	436385.444	3374682.949	метод спутниковых геодезических измерений (определений)	0.10	-
1	436407.520	3374704.357	метод спутниковых геодезических измерений (определений)	0.10	-

Приложение 53 к постановлению
Правительства Курганской области
от 4 марта 2026 года № 59
«Об утверждении границ территорий
и предмета охраны объектов
культурного наследия»

**Режим использования территории объекта культурного наследия
федерального значения «Чебачье одиночный курган–I»**

Режим использования территории объекта культурного наследия федерального значения «Чебачье одиночный курган–I» (далее — объект культурного наследия):

1) в границах территории объекта культурного наследия разрешается:
проведение археологических полевых работ в порядке, установленном законодательством Российской Федерации;

проведение строительных, мелиоративных, хозяйственных работ, предусмотренных статьей 25 Лесного кодекса Российской Федерации работ по использованию лесов и иных работ при условии обеспечения сохранности объекта культурного наследия;

проведение работ по сохранению природной среды объекта культурного наследия;

проведение работ по обеспечению доступа к объекту культурного наследия;

2) в границах территории объекта культурного наследия запрещается поиск и изъятие археологических предметов из мест залегания без получения разрешения (открытого листа), подтверждающего право на проведение археологических полевых работ.

Приложение 54 к постановлению
Правительства Курганской области
от 4 марта 2026 года № 59
«Об утверждении границ территорий
и предмета охраны объектов
культурного наследия»

**Предмет охраны объекта культурного наследия
федерального значения «Чебачье одиночный курган–I»**

Предметом охраны объекта культурного наследия федерального значения «Чебачье одиночный курган–I» (далее — объект культурного наследия) являются:

1) культурный слой — слой в земле в границах территории объекта культурного наследия, содержащий следы существования человека, время возникновения которых превышает сто лет, включающий в том числе археологические предметы;

2) полностью или частично скрытые в земле остатки и (или) фрагменты сооружений оборонительного, жилого, производственного, хозяйственного, ритуального (включая курганные насыпи) назначения, время возникновения которых превышает сто лет;

3) археологические предметы — движимые вещи (в целом виде либо во фрагментах), время возникновения которых превышает сто лет, основным или одним из основных источников информации о которых независимо от обстоятельств их обнаружения (на поверхности либо частично или полностью сокрытыми в культурном слое) являются археологические раскопки или находки, в том числе предметы, изготовленные из глины, камня, дерева, кости, стекла, металлов и иных материалов, предметы быта, вооружения, орудия и отходы производств, украшения, предметы религиозных культов, а также антропологические и остеологические находки (костные останки человека и животных).

Приложение 55 к постановлению
Правительства Курганской области
от 4 марта 2026 года № 59
«Об утверждении границ территорий
и предмета охраны объектов
культурного наследия»

Границы территории объекта культурного наследия федерального значения «Бутырино поселение–I»

1. Границами территории объекта культурного наследия федерального значения «Бутырино поселение–I» (далее — объект культурного наследия), расположенного согласно данным единого государственного реестра объектов культурного наследия (памятников истории и культуры) народов Российской Федерации по адресу: Курганская область, Частоозерский район, Бутыринский сельский совет, в 1,7 км северо–западнее ориентира жилой дом (адрес ориентира: Курганская область, Частоозерский район, с. Бутырино, ул. Молодежная, 6), между озерами Большое Бутырино и Малое Бутырино, являются линии, последовательно соединяющие точки 1–11.

2. Графическое описание границ территории объекта культурного наследия приведено в плане границ территории объекта культурного наследия в приложении к границам территории объекта культурного наследия.

3. Координаты характерных точек границ территории объекта культурного наследия приведены в таблице.

Таблица. Координаты характерных точек границ территории
объекта культурного наследия

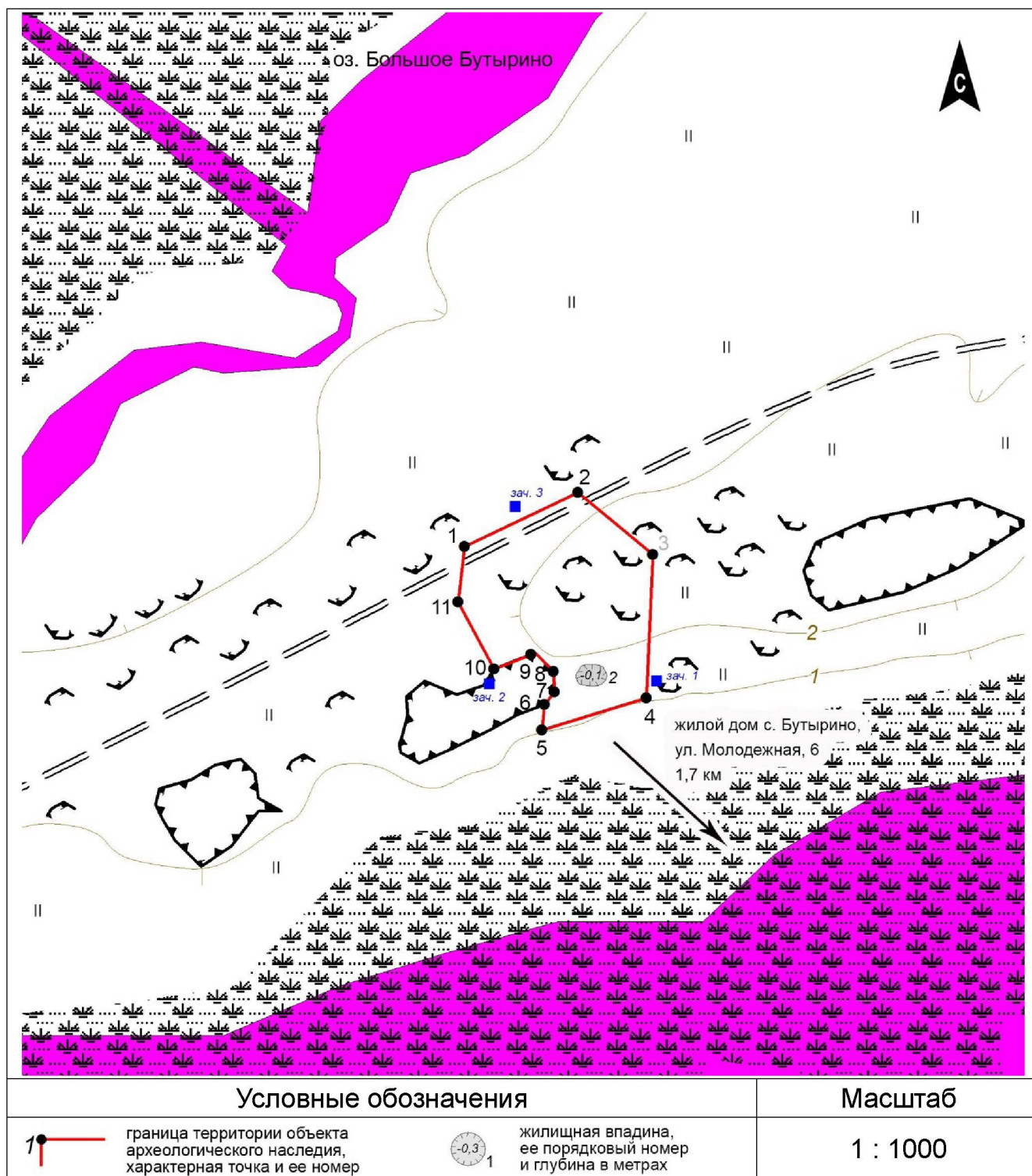
Раздел 1					
Сведения об объекте					
№ п/п	Характеристики объекта			Описание характеристик	
1	2			3	
1	Местоположение объекта			Курганская область, Частоозерский МО	
2	Площадь объекта +/- величина погрешности определения площади (P +/- Дельта P)			-	
3	Иные характеристики объекта			-	
Раздел 2					
Сведения о местоположении границ объекта					
1. Система координат МСК-45, зона 3					
2. Сведения о характерных точках границ объекта					
Обозначение характерных точек границ	Координаты, м		Метод определения координат характерной точки	Средняя квадратическая погрешность положения характерной точки (Mt), м	Описание обозначения точки на местности (при наличии)
	X	Y			
1	2	3	4	5	6

1	2	3	4	5	6
1	446288.958	3370371.395	метод спутниковых геодезических измерений (определений)	0.10	-
2	446298.394	3370390.450	метод спутниковых геодезических измерений (определений)	0.10	-
3	446288.133	3370403.312	метод спутниковых геодезических измерений (определений)	0.10	-
4	446263.847	3370402.627	метод спутниковых геодезических измерений (определений)	0.10	-
5	446258.108	3370384.967	метод спутниковых геодезических измерений (определений)	0.10	-
6	446262.457	3370385.339	метод спутниковых геодезических измерений (определений)	0.10	-
7	446264.599	3370387.011	метод спутниковых геодезических измерений (определений)	0.10	-
8	446268.048	3370386.829	метод спутниковых геодезических измерений (определений)	0.10	-
9	446271.116	3370383.684	метод спутниковых геодезических измерений (определений)	0.10	-
10	446268.332	3370376.716	метод спутниковых геодезических измерений (определений)	0.10	-
11	446279.590	3370370.471	метод спутниковых геодезических измерений (определений)	0.10	-

1	2	3	4	5	6
1	446288.958	3370371.395	метод спутниковых геодезических измерений (определений)	0.10	-

Приложение к границам территории
объекта культурного наследия
федерального значения
«Бутырино поселение–I»

План границ территории объекта культурного наследия
федерального значения «Бутырино поселение–I»



Приложение 56 к постановлению
Правительства Курганской области
от 4 марта 2026 года № 59
«Об утверждении границ территорий
и предмета охраны объектов
культурного наследия»

**Режим использования территории объекта культурного наследия
федерального значения «Бутырино поселение–I»**

Режим использования территории объекта культурного наследия федерального значения «Бутырино поселение–I» (далее — объект культурного наследия):

- 1) в границах территории объекта культурного наследия разрешается:
 - проведение археологических полевых работ в порядке, установленном законодательством Российской Федерации;
 - проведение строительных, мелиоративных, хозяйственных работ, предусмотренных статьей 25 Лесного кодекса Российской Федерации работ по использованию лесов и иных работ при условии обеспечения сохранности объекта культурного наследия;
 - проведение работ по сохранению природной среды объекта культурного наследия;
 - проведение работ по обеспечению доступа к объекту культурного наследия;
- 2) в границах территории объекта культурного наследия запрещается поиск и изъятие археологических предметов из мест залегания без получения разрешения (открытого листа), подтверждающего право на проведение археологических полевых работ.

Приложение 57 к постановлению
Правительства Курганской области
от 4 марта 2026 года № 59
«Об утверждении границ территорий
и предмета охраны объектов
культурного наследия»

**Предмет охраны объекта культурного наследия
федерального значения «Бутырино поселение–I»**

Предметом охраны объекта культурного наследия федерального значения «Бутырино поселение–I» (далее — объект культурного наследия) являются:

1) культурный слой — слой в земле в границах территории объекта культурного наследия, содержащий следы существования человека, время возникновения которых превышает сто лет, включающий в том числе археологические предметы;

2) полностью или частично скрытые в земле остатки и (или) фрагменты сооружений оборонительного, жилого, производственного, хозяйственного, ритуального (включая западины от жилищ-полуземлянок) назначения, время возникновения которых превышает сто лет;

3) археологические предметы — движимые вещи (в целом виде либо во фрагментах), время возникновения которых превышает сто лет, основным или одним из основных источников информации о которых независимо от обстоятельств их обнаружения (на поверхности либо частично или полностью сокрытыми в культурном слое) являются археологические раскопки или находки, в том числе предметы, изготовленные из глины, камня, дерева, кости, стекла, металлов и иных материалов, предметы быта, вооружения, орудия и отходы производств, украшения, предметы религиозных культов, а также антропологические и остеологические находки (костные останки человека и животных).

Приложение 58 к постановлению
Правительства Курганской области
от 4 марта 2026 года № 59
«Об утверждении границ территорий
и предмета охраны объектов
культурного наследия»

Границы территории объекта культурного наследия федерального значения «Воробьево могильник–4»

1. Границами территории объекта культурного наследия федерального значения «Воробьево могильник–4» (далее — объект культурного наследия), расположенного согласно данным единого государственного реестра объектов культурного наследия (памятников истории и культуры) народов Российской Федерации по адресу: Курганская область, Шадринский район, Мыльниковский сельский совет, в 2,9 км северо–западнее ориентира нежилое здание школы (адрес ориентира: Курганская область, Шадринский район, с. Мыльниково, ул. Набережная, 23а), в 2,5 км юго–восточнее б/о «Алые паруса», являются линии, последовательно соединяющие точки 1–11.

2. Графическое описание границ территории объекта культурного наследия приведено в плане границ территории объекта культурного наследия в приложении к границам территории объекта культурного наследия.

3. Координаты характерных точек границ территории объекта культурного наследия приведены в таблице.

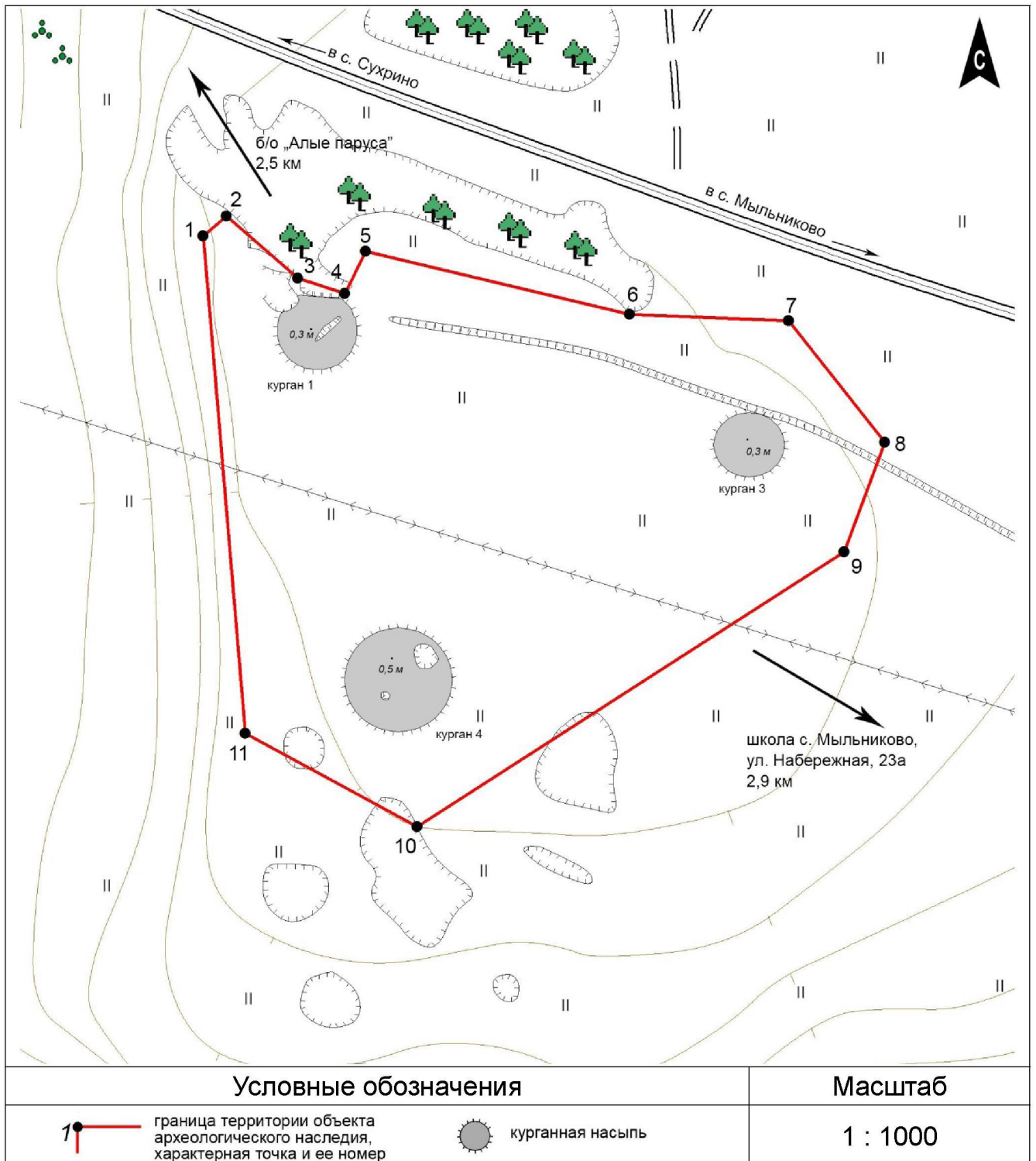
Таблица. Координаты характерных точек границ территории
объекта культурного наследия

Раздел 1					
Сведения об объекте					
№ п/п	Характеристики объекта			Описание характеристик	
1	2			3	
1	Местоположение объекта			Курганская область, Шадринский МО	
2	Площадь объекта +/- величина погрешности определения площади (P +/- Дельта P)			-	
3	Иные характеристики объекта			-	
Раздел 2					
Сведения о местоположении границ объекта					
1. Система координат МСК-45, зона 2					
2. Сведения о характерных точках границ объекта					
Обозначение характерных точек границ	Координаты, м		Метод определения координат характерной точки	Средняя квадратическая погрешность положения характерной точки (Mt), м	Описание обозначения точки на местности (при наличии)
	X	Y			
1	2	3	4	5	6

1	2	3	4	5	6
1	511614.915	2264829.698	метод спутниковых геодезических измерений (определений)	0.10	-
2	511618.334	2264833.708	метод спутниковых геодезических измерений (определений)	0.10	-
3	511607.656	2264845.815	метод спутниковых геодезических измерений (определений)	0.10	-
4	511604.918	2264853.819	метод спутниковых геодезических измерений (определений)	0.10	-
5	511612.126	2264857.487	метод спутниковых геодезических измерений (определений)	0.10	-
6	511600.956	2264902.503	метод спутниковых геодезических измерений (определений)	0.10	-
7	511599.620	2264929.620	метод спутниковых геодезических измерений (определений)	0.10	-
8	511578.776	2264945.875	метод спутниковых геодезических измерений (определений)	0.10	-
9	511560.127	2264938.816	метод спутниковых геодезических измерений (определений)	0.10	-
10	511513.850	2264865.453	метод спутниковых геодезических измерений (определений)	0.10	-
11	511530.013	2264836.218	метод спутниковых геодезических измерений (определений)	0.10	-
1	511614.915	2264829.698	метод спутниковых геодезических измерений (определений)	0.10	-

Приложение к границам территории
объекта культурного наследия
федерального значения
«Воробьево могильник-4»

План границ территории объекта культурного наследия
федерального значения «Воробьево могильник-4»



Приложение 59 к постановлению
Правительства Курганской области
от 4 марта 2026 года № 59
«Об утверждении границ территорий
и предмета охраны объектов
культурного наследия»

**Режим использования территории объекта культурного наследия
федерального значения «Воробьево могильник–4»**

Режим использования территории объекта культурного наследия федерального значения «Воробьево могильник–4» (далее — объект культурного наследия):

- 1) в границах территории объекта культурного наследия разрешается:
 - проведение археологических полевых работ в порядке, установленном законодательством Российской Федерации;
 - проведение строительных, мелиоративных, хозяйственных работ, предусмотренных статьей 25 Лесного кодекса Российской Федерации работ по использованию лесов и иных работ при условии обеспечения сохранности объекта культурного наследия;
 - проведение работ по сохранению природной среды объекта культурного наследия;
 - проведение работ по обеспечению доступа к объекту культурного наследия;
- 2) в границах территории объекта культурного наследия запрещается поиск и изъятие археологических предметов из мест залегания без получения разрешения (открытого листа), подтверждающего право на проведение археологических полевых работ.

Приложение 60 к постановлению
Правительства Курганской области
от 4 марта 2026 года № 59
«Об утверждении границ территорий
и предмета охраны объектов
культурного наследия»

**Предмет охраны объекта культурного наследия
федерального значения «Воробьево могильник–4»**

Предметом охраны объекта культурного наследия федерального значения «Воробьево могильник–4» (далее — объект культурного наследия) являются:

1) культурный слой — слой в земле в границах территории объекта культурного наследия, содержащий следы существования человека, время возникновения которых превышает сто лет, включающий в том числе археологические предметы;

2) полностью или частично скрытые в земле остатки и (или) фрагменты сооружений оборонительного, жилого, производственного, хозяйственного, ритуального (включая курганные насыпи) назначения, время возникновения которых превышает сто лет;

3) археологические предметы — движимые вещи (в целом виде либо во фрагментах), время возникновения которых превышает сто лет, основным или одним из основных источников информации о которых независимо от обстоятельств их обнаружения (на поверхности либо частично или полностью сокрытыми в культурном слое) являются археологические раскопки или находки, в том числе предметы, изготовленные из глины, камня, дерева, кости, стекла, металлов и иных материалов, предметы быта, вооружения, орудия и отходы производств, украшения, предметы религиозных культов, а также антропологические и остеологические находки (костные останки человека и животных).

Приложение 61 к постановлению
Правительства Курганской области
от 4 марта 2026 года № 59
«Об утверждении границ территорий
и предмета охраны объектов
культурного наследия»

Границы территории объекта культурного наследия федерального значения «Воробьева стоянка-I»

1. Границами территории объекта культурного наследия федерального значения «Воробьева стоянка-I» (далее — объект культурного наследия), расположенного согласно данным единого государственного реестра объектов культурного наследия (памятников истории и культуры) народов Российской Федерации по адресу: Курганская область, Шадринский район, Сухринский сельский совет, в 3,9 км восточнее ориентира нежилое здание школы (адрес ориентира: Курганская область, Шадринский район, с. Сухрино, ул. Школьная, 23), в 0,65 км западнее б/о «Алые паруса», на юго-западном берегу оз. Боровое, являются линии, последовательно соединяющие точки 1–8.

2. Графическое описание границ территории объекта культурного наследия приведено в плане границ территории объекта культурного наследия в приложении к границам территории объекта культурного наследия.

3. Координаты характерных точек границ территории объекта культурного наследия приведены в таблице.

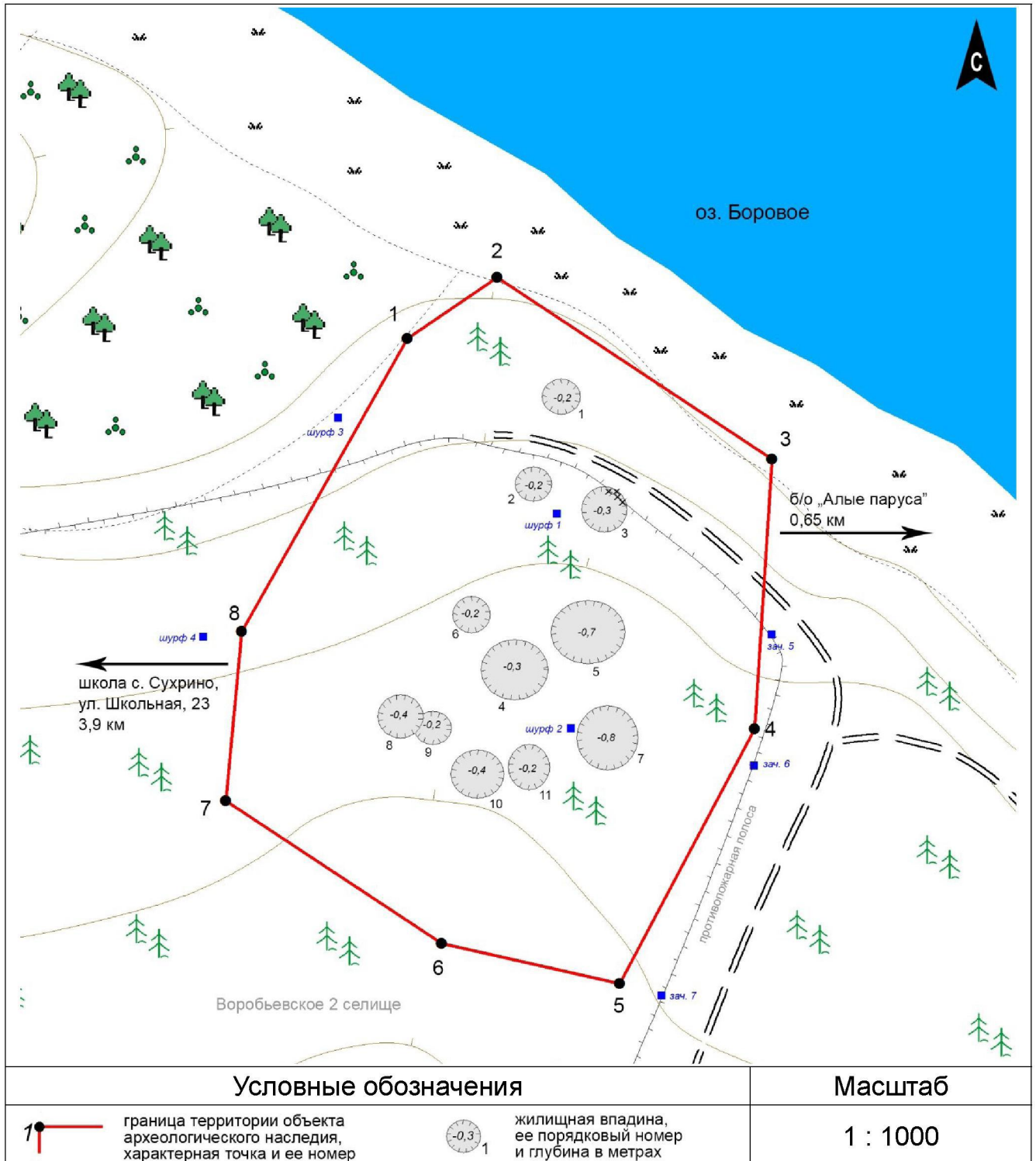
Таблица. Координаты характерных точек границ территории
объекта культурного наследия

Раздел 1					
Сведения об объекте					
№ п/п	Характеристики объекта			Описание характеристик	
1	2			3	
1	Местоположение объекта			Курганская область, Шадринский МО	
2	Площадь объекта +/- величина погрешности определения площади (P +/- Дельта P)			-	
3	Иные характеристики объекта			-	
Раздел 2					
Сведения о местоположении границ объекта					
1. Система координат МСК-45, зона 2					
2. Сведения о характерных точках границ объекта					
Обозначение характерных точек границ	Координаты, м		Метод определения координат характерной точки	Средняя квадратическая погрешность положения характерной точки (Mt), м	Описание обозначения точки на местности (при наличии)
	X	Y			
1	2	3	4	5	6

1	2	3	4	5	6
1	514007.447	2262958.779	метод спутниковых геодезических измерений (определений)	0.10	-
2	514017.668	2262974.227	метод спутниковых геодезических измерений (определений)	0.10	-
3	513986.311	2263020.780	метод спутниковых геодезических измерений (определений)	0.10	-
4	513940.352	2263017.461	метод спутниковых геодезических измерений (определений)	0.10	-
5	513897.127	2262994.079	метод спутниковых геодезических измерений (определений)	0.10	-
6	513904.294	2262963.732	метод спутниковых геодезических измерений (определений)	0.10	-
7	513928.885	2262927.131	метод спутниковых геодезических измерений (определений)	0.10	-
8	513957.699	2262930.055	метод спутниковых геодезических измерений (определений)	0.10	-
1	514007.447	2262958.779	метод спутниковых геодезических измерений (определений)	0.10	-

Приложение к границам территории
объекта культурного наследия
федерального значения
«Воробьева стоянка-I»

План границ территории объекта культурного наследия
федерального значения «Воробьева стоянка-I»



Приложение 62 к постановлению
Правительства Курганской области
от 4 марта 2026 года № 59
«Об утверждении границ территорий
и предмета охраны объектов
культурного наследия»

**Режим использования территории объекта культурного наследия
федерального значения «Воробьева стоянка–I»**

Режим использования территории объекта культурного наследия федерального значения «Воробьева стоянка–I» (далее — объект культурного наследия):

- 1) в границах территории объекта культурного наследия разрешается:
 - проведение археологических полевых работ в порядке, установленном законодательством Российской Федерации;
 - проведение строительных, мелиоративных, хозяйственных работ, предусмотренных статьей 25 Лесного кодекса Российской Федерации работ по использованию лесов и иных работ при условии обеспечения сохранности объекта культурного наследия;
 - проведение работ по сохранению природной среды объекта культурного наследия;
 - проведение работ по обеспечению доступа к объекту культурного наследия;
- 2) в границах территории объекта культурного наследия запрещается поиск и изъятие археологических предметов из мест залегания без получения разрешения (открытого листа), подтверждающего право на проведение археологических полевых работ.

Приложение 63 к постановлению
Правительства Курганской области
от 4 марта 2026 года № 59
«Об утверждении границ территорий
и предмета охраны объектов
культурного наследия»

Предмет охраны объекта культурного наследия федерального значения «Воробьева стоянка-I»

Предметом охраны объекта культурного наследия федерального значения «Воробьева стоянка-I» (далее — объект культурного наследия) являются:

1) культурный слой — слой в земле в границах территории объекта культурного наследия, содержащий следы существования человека, время возникновения которых превышает сто лет, включающий в том числе археологические предметы;

2) полностью или частично скрытые в земле остатки и (или) фрагменты сооружений оборонительного, жилого, производственного, хозяйственного, ритуального (включая западины от жилищ-полуземлянок) назначения, время возникновения которых превышает сто лет;

3) археологические предметы — движимые вещи (в целом виде либо во фрагментах), время возникновения которых превышает сто лет, основным или одним из основных источников информации о которых независимо от обстоятельств их обнаружения (на поверхности либо частично или полностью сокрытыми в культурном слое) являются археологические раскопки или находки, в том числе предметы, изготовленные из глины, камня, дерева, кости, стекла, металлов и иных материалов, предметы быта, вооружения, орудия и отходы производств, украшения, предметы религиозных культов, а также антропологические и остеологические находки (костные останки человека и животных).