



ПРАВИТЕЛЬСТВО КУРГАНСКОЙ ОБЛАСТИ

ПОСТАНОВЛЕНИЕ

от 18 февраля 2026 года № 38
г. Курган

Об утверждении границ территорий объектов культурного наследия

В соответствии со статьями 3¹, 5¹, 9¹, 33 Федерального закона от 25 июня 2002 года № 73-ФЗ «Об объектах культурного наследия (памятниках истории и культуры) народов Российской Федерации», приказом Министерства культуры Российской Федерации от 4 июня 2015 года № 1745 «Об утверждении требований к составлению проектов границ территорий объектов культурного наследия», Законом Курганской области от 3 марта 2004 года № 386 «О государственной охране объектов культурного наследия (памятников истории и культуры), находящихся на территории Курганской области» Правительство Курганской области ПОСТАНОВЛЯЕТ:

1. Утвердить границы территории объекта культурного наследия федерального значения «Одиночный курган «Луковка» согласно приложению 1 к настоящему постановлению.

2. Утвердить режим использования территории объекта культурного наследия федерального значения «Одиночный курган «Луковка» согласно приложению 2 к настоящему постановлению.

3. Утвердить границы территории объекта культурного наследия федерального значения «д. Мурзино, могильник–I» согласно приложению 3 к настоящему постановлению.

4. Утвердить режим использования территории объекта культурного наследия федерального значения «д. Мурзино, могильник–I» согласно приложению 4 к настоящему постановлению.

5. Утвердить границы территории объекта культурного наследия федерального значения «д. Мурзино, поселение–I» согласно приложению 5 к настоящему постановлению.

6. Утвердить режим использования территории объекта культурного наследия федерального значения «д. Мурзино, поселение–I» согласно приложению 6 к настоящему постановлению.

7. Утвердить границы территории объекта культурного наследия

федерального значения «Курган «Могила» согласно приложению 7 к настоящему постановлению.

8. Утвердить режим использования территории объекта культурного наследия федерального значения «Курган «Могила» согласно приложению 8 к настоящему постановлению.

9. Утвердить границы территории объекта культурного наследия федерального значения «Стенниковский курган» согласно приложению 9 к настоящему постановлению.

10. Утвердить режим использования территории объекта культурного наследия федерального значения «Стенниковский курган» согласно приложению 10 к настоящему постановлению.

11. Утвердить границы территории объекта культурного наследия федерального значения «с.Меншиково, одиночный курган–1» согласно приложению 11 к настоящему постановлению.

12. Утвердить режим использования территории объекта культурного наследия федерального значения «с.Меншиково, одиночный курган–1» согласно приложению 12 к настоящему постановлению.

13. Опубликовать настоящее постановление в установленном порядке.

14. Контроль за выполнением настоящего постановления возложить на Вице-Губернатора Курганской области — руководителя Аппарата Губернатора Курганской области.

Заместитель Губернатора
Курганской области

К.Ю. Ермаков

Приложение 1 к постановлению
Правительства Курганской области
от 18 февраля 2026 года № 38
«Об утверждении границ территорий
объектов культурного наследия»

Границы территории объекта культурного наследия федерального значения «Одиночный курган «Луковка»

1. Границами территории объекта культурного наследия федерального значения «Одиночный курган «Луковка» (далее — объект культурного наследия), расположенного согласно данным единого государственного реестра объектов культурного наследия (памятников истории и культуры) народов Российской Федерации по адресу: Курганская область, Белозерский район, Пьянковский сельский совет, в 5,4 км восточнее ориентира нежилое здание школы (адрес ориентира: Курганская область, Белозерский район, с. Пьянково, ул. Мира, 1), в 2,9 км восточнее д. Малый Камаган, в 2,3 км севернее автомобильной дороги «Светлый Дол – Пьянково», являются линии, последовательно соединяющие точки 1–4.

2. Графическое описание границ территории объекта культурного наследия приведено в плане границ территории объекта культурного наследия в приложении к границам территории объекта культурного наследия.

3. Координаты характерных точек границ территории объекта культурного наследия приведены в таблице.

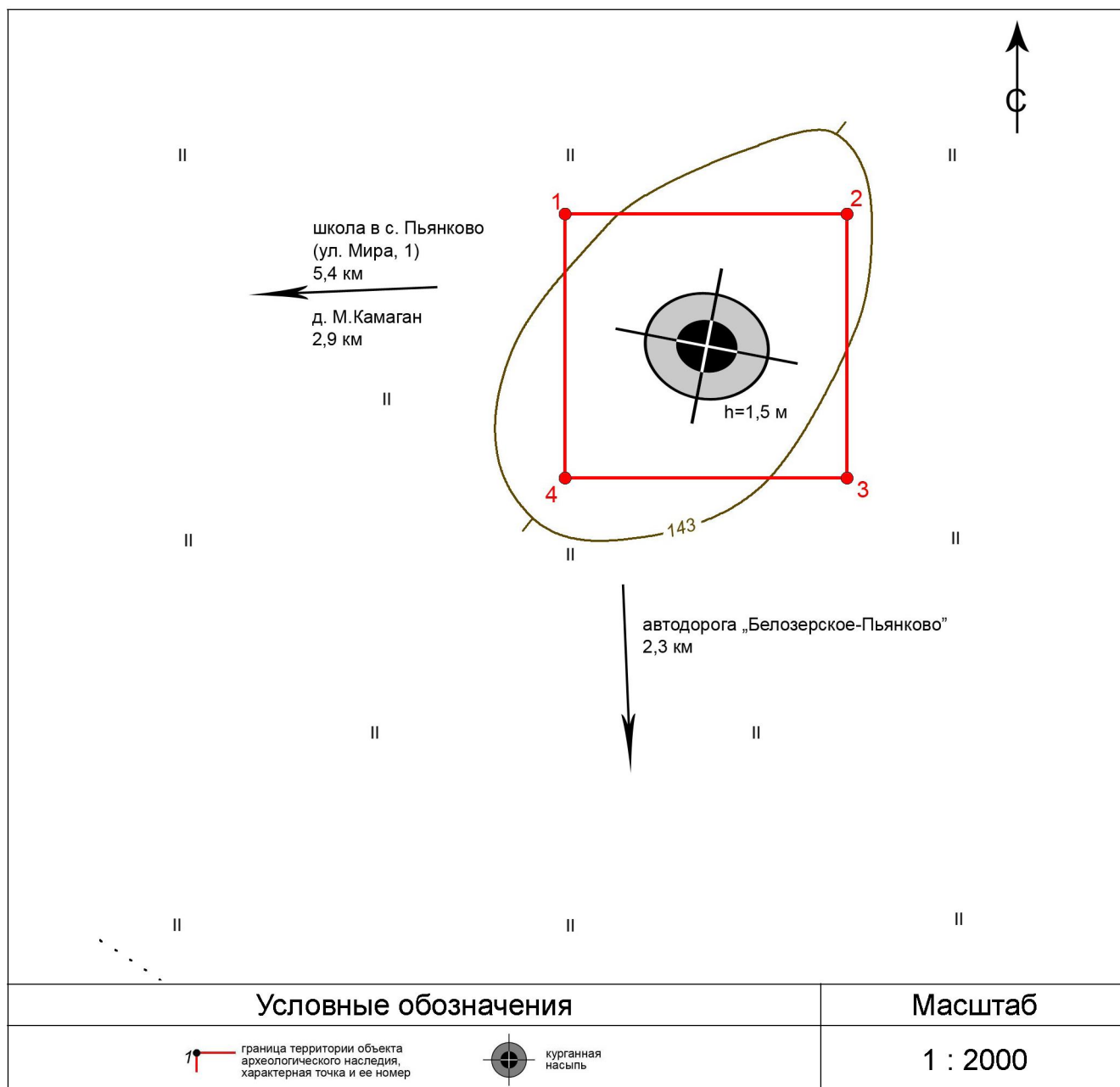
Таблица. Координаты характерных точек границ территории
объекта культурного наследия

Раздел 1					
Сведения об объекте					
№ п/п	Характеристики объекта			Описание характеристик	
1	2			3	
1	Местоположение объекта			Курганская область, Белозерский МО	
2	Площадь объекта +/- величина погрешности определения площади (P +/- Дельта P)			-	
3	Иные характеристики объекта			-	
Раздел 2					
Сведения о местоположении границ объекта					
1. Система координат МСК-45, зона 2					
2. Сведения о характерных точках границ объекта					
Обозначение характерных точек границ	Координаты, м		Метод определения координат характерной точки	Средняя квадратическая погрешность положения характерной точки (Mt), м	Описание обозначения точки на местности (при наличии)
	X	Y			
1	2	3	4	5	6

1	2	3	4	5	6
1	483509.65	2371714.14	метод спутниковых геодезических измерений (определений)	0.10	-
2	483511.10	2371801.81	метод спутниковых геодезических измерений (определений)	0.10	-
3	483422.04	2371803.28	метод спутниковых геодезических измерений (определений)	0.10	-
4	483420.59	2371715.61	метод спутниковых геодезических измерений (определений)	0.10	-
1	483509.65	2371714.14	метод спутниковых геодезических измерений (определений)	0.10	-

Приложение к границам территории
объекта культурного наследия
федерального значения «Одиночный
курган «Луковка»

План границ территории объекта культурного наследия
федерального значения «Одиночный курган «Луковка»



Приложение 2 к постановлению
Правительства Курганской области
от 18 февраля 2026 года № 38
«Об утверждении границ территорий
объектов культурного наследия»

**Режим использования территории объекта культурного наследия
федерального значения «Одиночный курган «Луковка»**

Режим использования территории объекта культурного наследия федерального значения «Одиночный курган «Луковка» (далее — объект культурного наследия):

- 1) в границах территории объекта культурного наследия разрешается:
 - проведение археологических полевых работ в порядке, установленном законодательством Российской Федерации;
 - проведение строительных, мелиоративных, хозяйственных работ, предусмотренных статьей 25 Лесного кодекса Российской Федерации работ по использованию лесов;
 - проведение работ по сохранению природной среды объекта культурного наследия;
 - проведение работ по обеспечению доступа к объекту культурного наследия;
- 2) в границах территории объекта культурного наследия запрещается поиск и изъятие археологических предметов из мест залегания без получения разрешения (открытого листа), подтверждающего право на проведение археологических полевых работ.

Приложение 3 к постановлению
Правительства Курганской области
от 18 февраля 2026 года № 38
«Об утверждении границ территорий
объектов культурного наследия»

Границы территории объекта культурного наследия федерального значения «д. Мурзино, могильник–I»

1. Границами территории объекта культурного наследия федерального значения «д. Мурзино, могильник–I» (далее — объект культурного наследия), расположенного согласно данным единого государственного реестра объектов культурного наследия (памятников истории и культуры) народов Российской Федерации по адресу: Курганская область, Каргапольский район, Бахаревский сельский совет, в 1,55 км по направлению к востоко-северо-востоку от ориентира жилой дом (адрес ориентира: Курганская область, Каргапольский район, д. Мурзина, ул. Приречная, 10), в 0,15 км южнее старицы р. Исеть, являются линии, последовательно соединяющие точки 1–6 контура 1 и 7–10 контура 2.

2. Графическое описание границ территории объекта культурного наследия приведено в плане границ территории объекта культурного наследия в приложении к границам территории объекта культурного наследия.

3. Координаты характерных точек границ территории объекта культурного наследия приведены в таблице.

Таблица. Координаты характерных точек границ территории
объекта культурного наследия

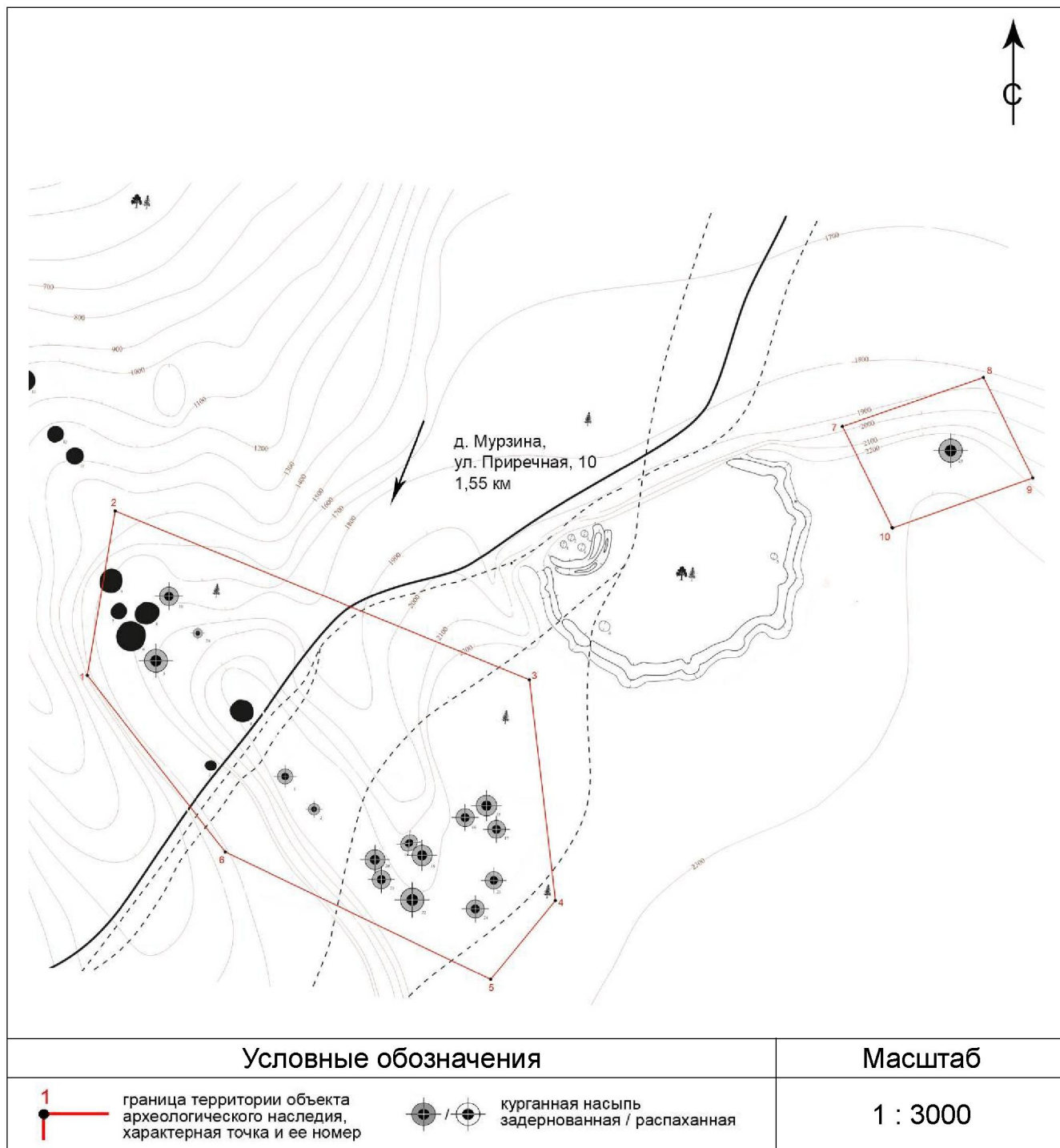
Раздел 1					
Сведения об объекте					
№ п/п	Характеристики объекта			Описание характеристик	
1	2			3	
1	Местоположение объекта			Курганская область, Каргапольский МО	
2	Площадь объекта +/- величина погрешности определения площади (P +/- Дельта P)			-	
3	Иные характеристики объекта			-	
Раздел 2					
Сведения о местоположении границ объекта					
1. Система координат МСК-45, зона 2					
2. Сведения о характерных точках границ объекта					
Обозначение характерных точек границ	Координаты, м		Метод определения координат характерной точки	Средняя квадратическая погрешность положения характерной точки (Mt), м	Описание обозначения точки на местности (при наличии)
	X	Y			
1	2	3	4	5	6

1	2	3	4	5	6
3. Сведения о характерных точках части (частей) границы объекта					
Контур 1					
1	517081.62	2336440.43	метод спутниковых геодезических измерений (определений)	0.10	-
2	517163.35	2336453.53	метод спутниковых геодезических измерений (определений)	0.10	-
3	517081.26	2336660.15	метод спутниковых геодезических измерений (определений)	0.10	-
4	516971.70	2336673.95	метод спутниковых геодезических измерений (определений)	0.10	-
5	516932.24	2336642.22	метод спутниковых геодезических измерений (определений)	0.10	-
6	516994.47	2336509.77	метод спутниковых геодезических измерений (определений)	0.10	-
1	517081.62	2336440.43	метод спутниковых геодезических измерений (определений)	0.10	-
Контур 2					
1	517278.92	2336817.23	метод спутниковых геодезических измерений (определений)	0.10	-
2	517303.79	2336887.04	метод спутниковых геодезических измерений (определений)	0.10	-

1	2	3	4	5	6
3	517254.12	2336912.01	метод спутниковых геодезических измерений (определений)	0.10	-
4	517228.69	2336842.51	метод спутниковых геодезических измерений (определений)	0.10	-
1	517278.92	2336817.23	метод спутниковых геодезических измерений (определений)	0.10	-

Приложение к границам территории
объекта культурного наследия
федерального значения
«д. Мурзино, могильник-I»

План границ территории объекта культурного наследия
федерального значения «д. Мурзино, могильник-I»



Приложение 4 к постановлению
Правительства Курганской области
от 18 февраля 2026 года № 38
«Об утверждении границ территорий
объектов культурного наследия»

**Режим использования территории объекта культурного наследия
федерального значения «д. Мурзино, могильник–I»**

Режим использования территории объекта культурного наследия федерального значения «д. Мурзино, могильник–I» (далее — объект культурного наследия):

- 1) в границах территории объекта культурного наследия разрешается:
 - проведение археологических полевых работ в порядке, установленном законодательством Российской Федерации;
 - проведение строительных, мелиоративных, хозяйственных работ, предусмотренных статьей 25 Лесного кодекса Российской Федерации работ по использованию лесов и иных работ при условии обеспечения сохранности объекта культурного наследия;
 - проведение работ по сохранению природной среды объекта культурного наследия;
 - проведение работ по обеспечению доступа к объекту культурного наследия;
- 2) в границах территории объекта культурного наследия запрещается поиск и изъятие археологических предметов из мест залегания без получения разрешения (открытого листа), подтверждающего право на проведение археологических полевых работ.

Приложение 5 к постановлению
Правительства Курганской области
от 18 февраля 2026 года № 38
«Об утверждении границ территорий и
объектов культурного наследия»

Границы территории объекта культурного наследия федерального значения «д.Мурзино, поселение–I»

1. Границами территории объекта культурного наследия федерального значения «д.Мурзино, поселение–I» (далее — объект культурного наследия), расположенного согласно данным единого государственного реестра объектов культурного наследия (памятников истории и культуры) народов Российской Федерации по адресу: Курганская область, Каргапольский район, Бахаревский сельский совет, в 1,25 км северо-восточнее ориентира жилой дом (адрес ориентира: Курганская область, Каргапольский район, д. Мурзина, ул. Приречная, 10), являются линии, последовательно соединяющие точки 1–8.

2. Графическое описание границ территории объекта культурного наследия приведено в плане границ территории объекта культурного наследия в приложении к границам территории объекта культурного наследия.

3. Координаты характерных точек границ территории объекта культурного наследия приведены в таблице.

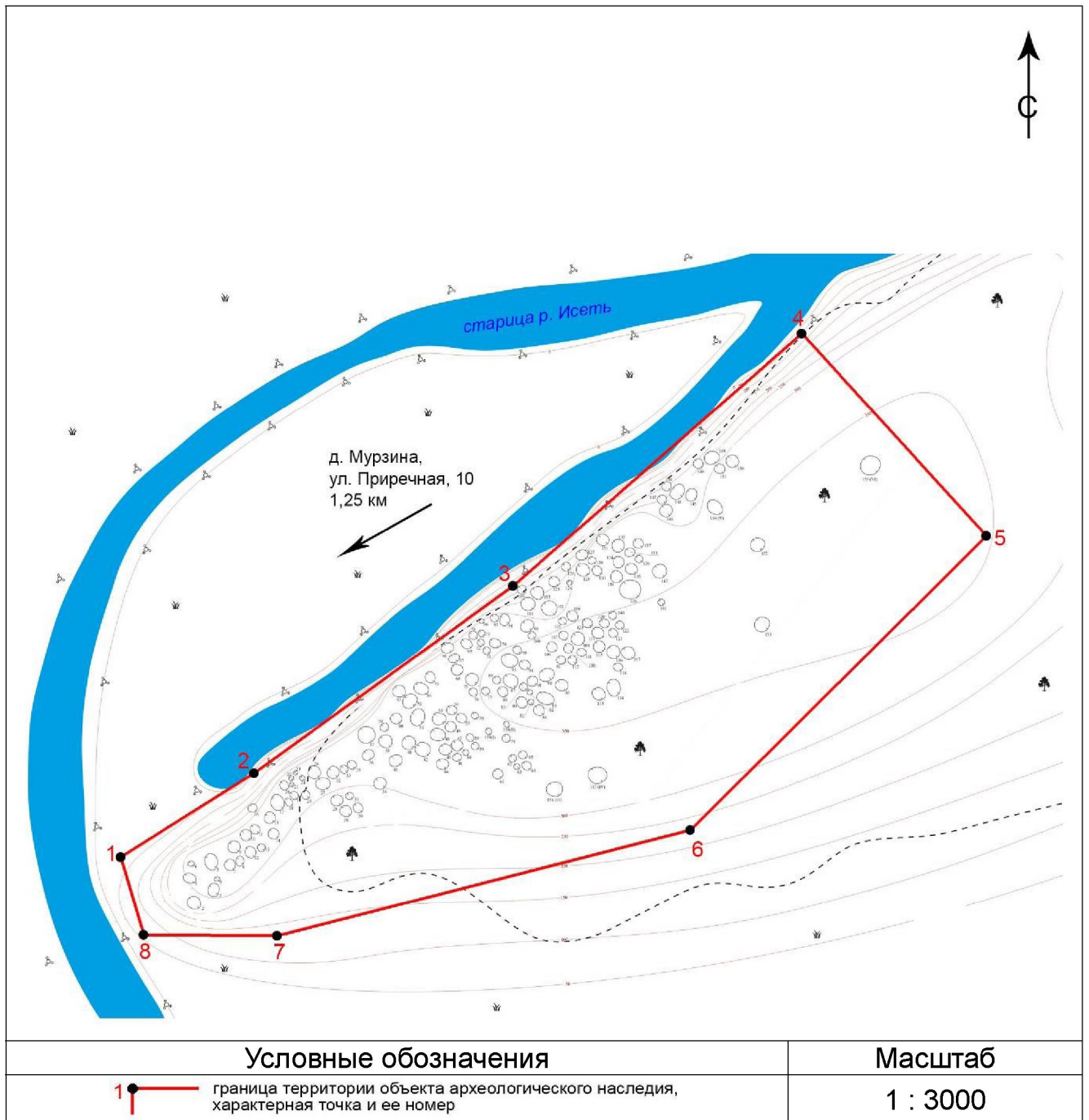
Таблица. Координаты характерных точек границ территории
объекта культурного наследия

Раздел 1					
Сведения об объекте					
№ п/п	Характеристики объекта		Описание характеристик		
1	2		3		
1	Местоположение объекта		Курганская область, Каргапольский МО		
2	Площадь объекта +/- величина погрешности определения площади (P +/- Дельта P)		-		
3	Иные характеристики объекта		-		
Раздел 2					
Сведения о местоположении границ объекта					
1. Система координат МСК-45, зона 2					
2. Сведения о характерных точках границ объекта					
Обозначение характерных точек границ	Координаты, м		Метод определения координат характерной точки	Средняя квадратическая погрешность положения характерной точки (Mt), м	Описание обозначения точки на местности (при наличии)
	X	Y			
1	2	3	4	5	6

1	2	3	4	5	6
1	517396.82	2335774.16	метод спутниковых геодезических измерений (определений)	0.10	-
2	517438.23	2335838.87	метод спутниковых геодезических измерений (определений)	0.10	-
3	517530.25	2335964.10	метод спутниковых геодезических измерений (определений)	0.10	-
4	517654.46	2336103.98	метод спутниковых геодезических измерений (определений)	0.10	-
5	517556.57	2336194.58	метод спутниковых геодезических измерений (определений)	0.10	-
6	517412.17	2336051.58	метод спутниковых геодезических измерений (определений)	0.10	-
7	517358.93	2335850.65	метод спутниковых геодезических измерений (определений)	0.10	-
8	517359.06	2335785.59	метод спутниковых геодезических измерений (определений)	0.10	-
1	517396.82	2335774.16	метод спутниковых геодезических измерений (определений)	0.10	-

Приложение к границам территории
объекта культурного наследия
федерального значения
«д.Мурзино, поселение–I»

План границ территории объекта культурного наследия
федерального значения «д.Мурзино, поселение–I»



Приложение 6 к постановлению
Правительства Курганской области
от 18 февраля 2026 года № 38
«Об утверждении границ территорий
объектов культурного наследия»

**Режим использования территории объекта культурного наследия
федерального значения «д.Мурзино, поселение–I»**

Режим использования территории объекта культурного наследия федерального значения «д.Мурзино, поселение–I» (далее — объект культурного наследия):

1) в границах территории объекта культурного наследия разрешается:
проведение археологических полевых работ в порядке, установленном законодательством Российской Федерации;

проведение строительных, мелиоративных, хозяйственных работ, предусмотренных статьей 25 Лесного кодекса Российской Федерации работ по использованию лесов и иных работ при условии обеспечения сохранности объекта культурного наследия;

проведение работ по сохранению природной среды объекта культурного наследия;

проведение работ по обеспечению доступа к объекту культурного наследия;

2) в границах территории объекта культурного наследия запрещается поиск и изъятие археологических предметов из мест залегания без получения разрешения (открытого листа), подтверждающего право на проведение археологических полевых работ.

Приложение 7 к постановлению
Правительства Курганской области
от 18 февраля 2026 года № 38
«Об утверждении границ территорий
объектов культурного наследия»

Границы территории объекта культурного наследия федерального значения «Курган «Могила»

1. Границами территории объекта культурного наследия федерального значения «Курган «Могила» (далее — объект культурного наследия), расположенного согласно данным единого государственного реестра объектов культурного наследия (памятников истории и культуры) народов Российской Федерации по адресу: Курганская область, Целинный район, Луговской сельский совет, в 7,8 км западо–северо–западнее ориентира нежилое здание школы (адрес ориентира: Курганская область, Целинный район, с. Михалево, ул. Советская, 1А), в 3,2 км юго–западнее д. Чалкино, являются линии, последовательно соединяющие точки 1–4.

2. Графическое описание границ территории объекта культурного наследия приведено в плане границ территории объекта культурного наследия в приложении к границам территории объекта культурного наследия.

3. Координаты характерных точек границ территории объекта культурного наследия приведены в таблице.

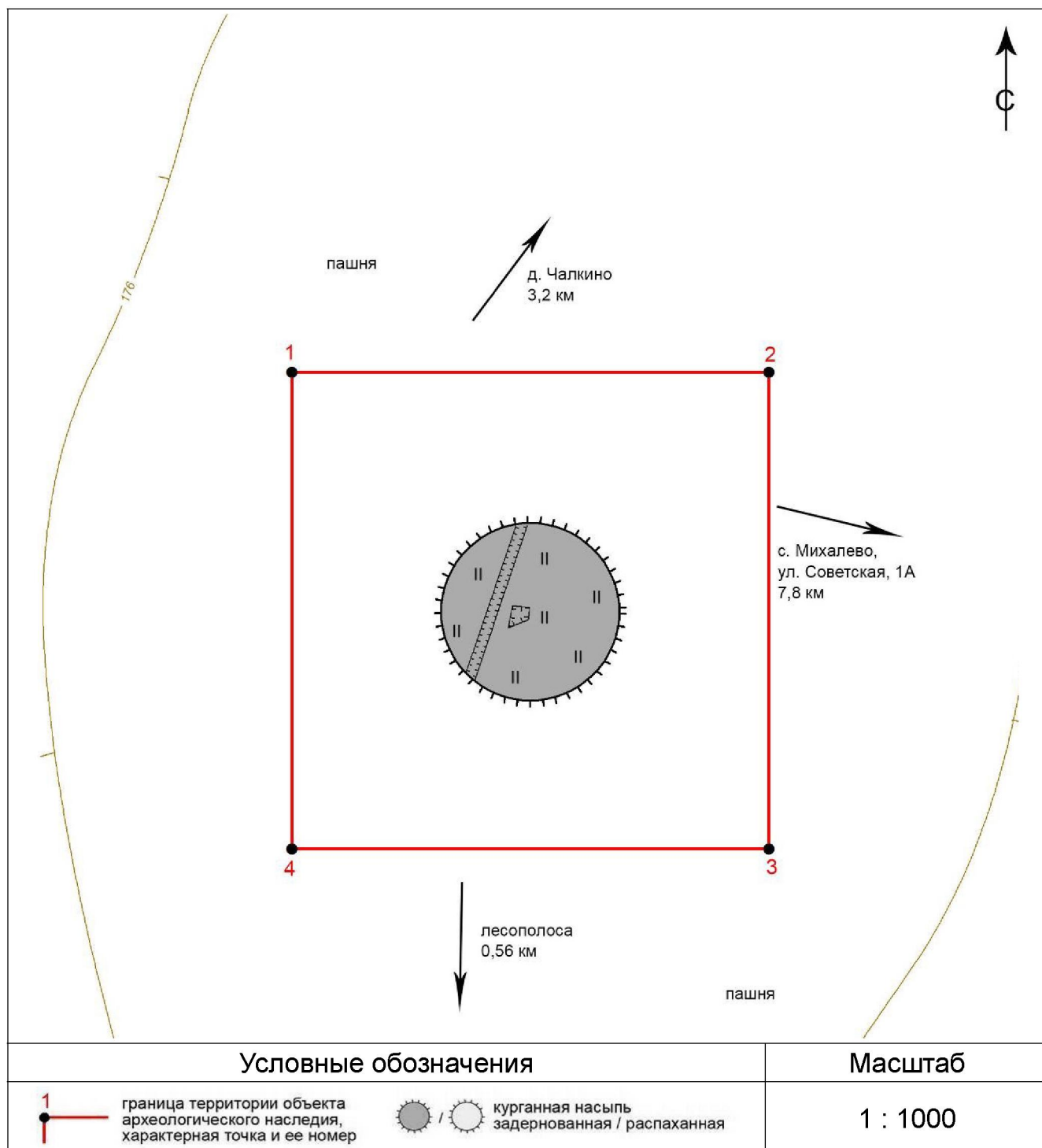
Таблица. Координаты характерных точек границ территории
объекта культурного наследия

Раздел 1					
Сведения об объекте					
№ п/п	Характеристики объекта			Описание характеристик	
1	2			3	
1	Местоположение объекта			Курганская область, Целинный МО	
2	Площадь объекта +/- величина погрешности определения площади (P +/- Дельта P)			-	
3	Иные характеристики объекта			-	
Раздел 2					
Сведения о местоположении границ объекта					
1. Система координат МСК-45, зона 2					
2. Сведения о характерных точках границ объекта					
Обозначение характерных точек границ	Координаты, м		Метод определения координат характерной точки	Средняя квадратическая погрешность положения характерной точки (Mt), м	Описание обозначения точки на местности (при наличии)
	X	Y			
1	2	3	4	5	6

1	2	3	4	5	6
1	310108.427	2261982.324	метод спутниковых геодезических измерений (определений)	0.10	-
2	310107.760	2262062.725	метод спутниковых геодезических измерений (определений)	0.10	-
3	310027.507	2262062.060	метод спутниковых геодезических измерений (определений)	0.10	-
4	310028.173	2261981.658	метод спутниковых геодезических измерений (определений)	0.10	-
1	310108.427	2261982.324	метод спутниковых геодезических измерений (определений)	0.10	-

Приложение к границам территории
объекта культурного наследия
федерального значения
«Курган «Могила»

План границ территории объекта культурного наследия
федерального значения «Курган «Могила»



Приложение 8 к постановлению
Правительства Курганской области
от 18 февраля 2026 года № 38
«Об утверждении границ территорий
объектов культурного наследия»

Режим использования территории объекта культурного наследия федерального значения «Курган «Могила»

Режим использования территории объекта культурного наследия федерального значения «Курган «Могила» (далее — объект культурного наследия):

- 1) в границах территории объекта культурного наследия разрешается:
 - проведение археологических полевых работ в порядке, установленном законодательством Российской Федерации;
 - проведение строительных, мелиоративных, хозяйственных работ, предусмотренных статьей 25 Лесного кодекса Российской Федерации работ по использованию лесов и иных работ при условии обеспечения сохранности объекта культурного наследия;
 - проведение работ по сохранению природной среды объекта культурного наследия;
 - проведение работ по обеспечению доступа к объекту культурного наследия;
- 2) в границах территории объекта культурного наследия запрещается поиск и изъятие археологических предметов из мест залегания без получения разрешения (открытого листа), подтверждающего право на проведение археологических полевых работ.

Приложение 9 к постановлению
Правительства Курганской области
от 18 февраля 2026 года № 38
«Об утверждении границ территорий и
объектов культурного наследия»

Границы территории объекта культурного наследия федерального значения «Стенниковский курган»

1. Границами территории объекта культурного наследия федерального значения «Стенниковский курган» (далее — объект культурного наследия), расположенного согласно данным единого государственного реестра объектов культурного наследия (памятников истории и культуры) народов Российской Федерации по адресу: Курганская область, Белозерский район, Речкинский сельский совет, в 1,6 км северо-восточнее ориентира жилой дом (адрес ориентира: Курганская область, Белозерский район, д. Стенниково, ул. Левобережная, 17), являются линии, последовательно соединяющие точки 1–4.

2. Графическое описание границ территории объекта культурного наследия приведено в плане границ территории объекта культурного наследия в приложении к границам территории объекта культурного наследия.

3. Координаты характерных точек границ территории объекта культурного наследия приведены в таблице.

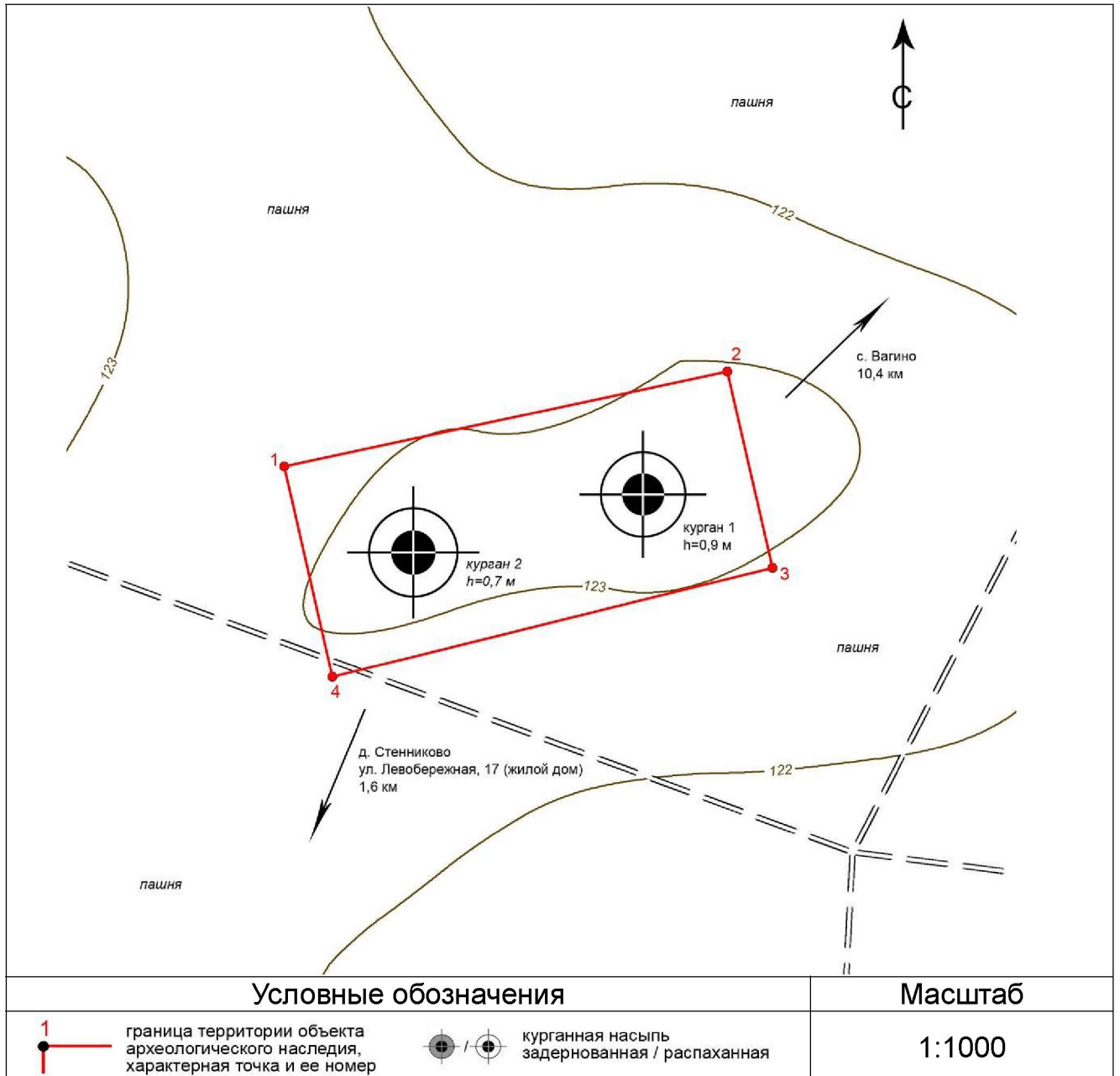
Таблица. Координаты характерных точек границ территории
объекта культурного наследия

Раздел 1					
Сведения об объекте					
№ п/п	Характеристики объекта			Описание характеристик	
1	2			3	
1	Местоположение объекта			Курганская область, Белозерский МО	
2	Площадь объекта +/- величина погрешности определения площади (P +/- Дельта P)			-	
3	Иные характеристики объекта			-	
Раздел 2					
Сведения о местоположении границ объекта					
1. Система координат МСК-45, зона 2					
2. Сведения о характерных точках границ объекта					
Обозначение характерных точек границ	Координаты, м		Метод определения координат характерной точки	Средняя квадратическая погрешность положения характерной точки (Mt), м	Описание обозначения точки на местности (при наличии)
	X	Y			
1	2	3	4	5	6

1	2	3	4	5	6
1			метод спутниковых геодезических измерений (определений)	0.10	-
2			метод спутниковых геодезических измерений (определений)	0.10	-
3			метод спутниковых геодезических измерений (определений)	0.10	-
4			метод спутниковых геодезических измерений (определений)	0.10	-
1			метод спутниковых геодезических измерений (определений)	0.10	-

Приложение к границам территории
объекта культурного наследия
федерального значения
«Стенниковский курган»

План границ территории объекта культурного наследия
федерального значения «Стенниковский курган»



Приложение 10 к постановлению
Правительства Курганской области
от 18 февраля 2026 года № 38
«Об утверждении границ территорий
объектов культурного наследия»

Режим использования территории объекта культурного наследия федерального значения «Стенниковский курган»

Режим использования территории объекта культурного наследия федерального значения «Стенниковский курган» (далее — объект культурного наследия):

- 1) в границах территории объекта культурного наследия разрешается:
 - проведение археологических полевых работ в порядке, установленном законодательством Российской Федерации;
 - проведение строительных, мелиоративных, хозяйственных работ, предусмотренных статьей 25 Лесного кодекса Российской Федерации работ по использованию лесов и иных работ при условии обеспечения сохранности объекта культурного наследия;
 - проведение работ по сохранению природной среды объекта культурного наследия;
 - проведение работ по обеспечению доступа к объекту культурного наследия;
- 2) в границах территории объекта культурного наследия запрещается поиск и изъятие археологических предметов из мест залегания без получения разрешения (открытого листа), подтверждающего право на проведение археологических полевых работ.

Приложение 11 к постановлению
Правительства Курганской области
от 18 февраля 2026 года № 38
«Об утверждении границ территорий
объектов культурного наследия»

Границы территории объекта культурного наследия федерального значения «с.Меншиково, одиночный курган–1»

1. Границами территории объекта культурного наследия федерального значения «с.Меншиково, одиночный курган–1» (далее — объект культурного наследия), расположенного согласно данным единого государственного реестра объектов культурного наследия (памятников истории и культуры) народов Российской Федерации по адресу: Курганская область, Лебяжьеvский район, Меньшиковский сельский совет, в 3 км по направлению северо–западо–севернее ориентира нежилое здание школы (адрес ориентира: с. Меншиково, ул. Центральная, 19), в 1,4 км юго–западнее д. Кузнецово, являются линии, последовательно соединяющие точки 1–4.

2. Графическое описание границ территории объекта культурного наследия приведено в плане границ территории объекта культурного наследия в приложении к границам территории объекта культурного наследия.

3. Координаты характерных точек границ территории объекта культурного наследия приведены в таблице.

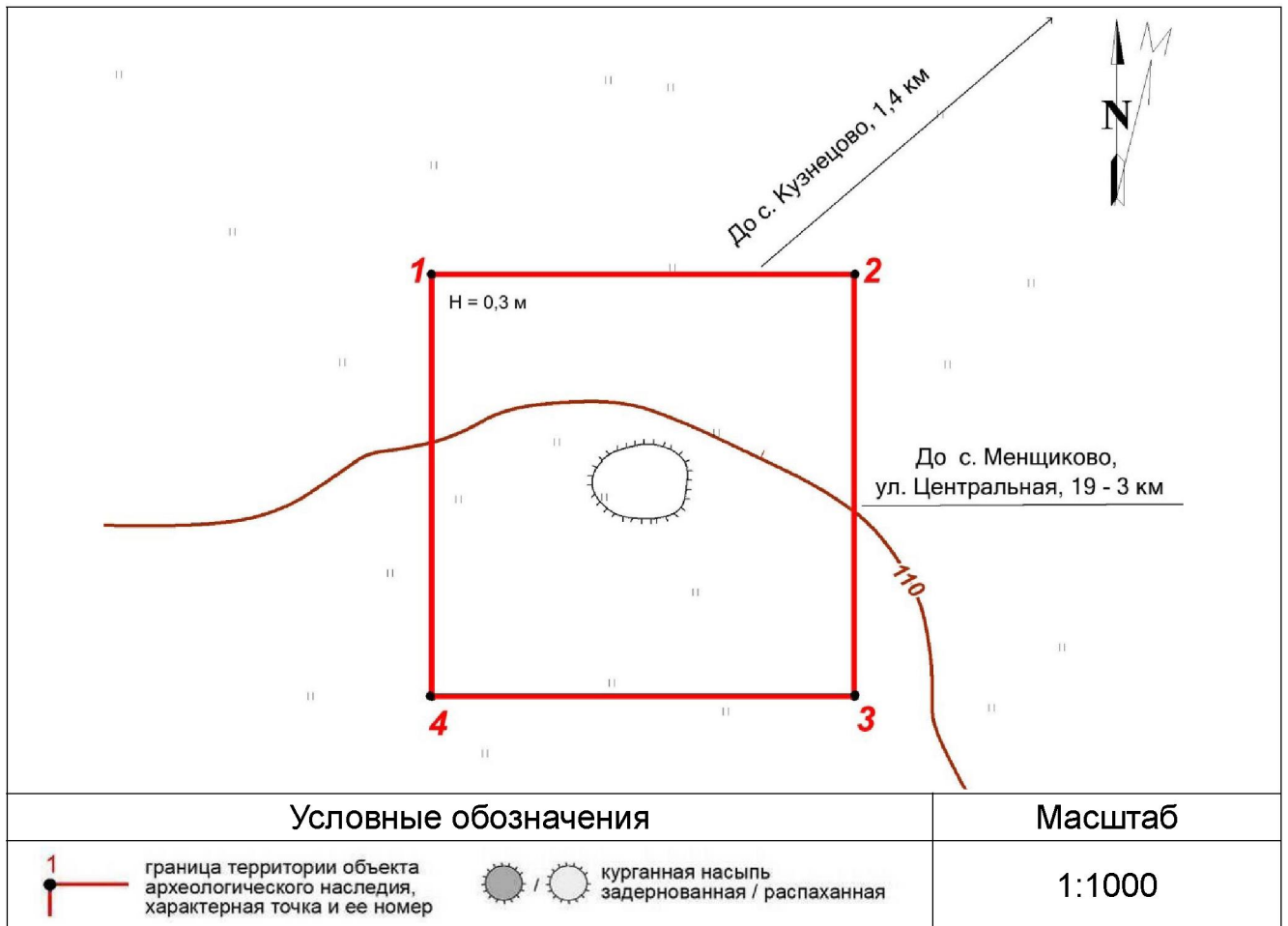
Таблица. Координаты характерных точек границ территории
объекта культурного наследия

Раздел 1					
Сведения об объекте					
№ п/п	Характеристики объекта			Описание характеристик	
1	2			3	
1	Местоположение объекта			Курганская область, Лебяжьеvский МО	
2	Площадь объекта +/- величина погрешности определения площади (P +/- Дельта P)			-	
3	Иные характеристики объекта			-	
Раздел 2					
Сведения о местоположении границ объекта					
1. Система координат МСК-45, зона 3					
2. Сведения о характерных точках границ объекта					
Обозначение характерных точек границ	Координаты. м		Метод определения координат характерной точки	Средняя квадратическая погрешность положения характерной точки (Mt). м	Описание обозначения точки на местности (при наличии)
	X	Y			
1	2	3	4	5	6

1	2	3	4	5	6
1	443561.5753	3271659.427	метод спутниковых геодезических измерений (определений)	0.10	-
2	443561.1533	3271724.709	метод спутниковых геодезических измерений (определений)	0.10	-
3	443496.1359	3271724.289	метод спутниковых геодезических измерений (определений)	0.10	-
4	443496.5579	3271659.006	метод спутниковых геодезических измерений (определений)	0.10	-
1	443561.5753	3271659.427	метод спутниковых геодезических измерений (определений)	0.10	-

Приложение к границам территории
 объекта культурного наследия
 федерального значения
 «с.Меншиково, одиночный курган–1»

План границ территории объекта культурного наследия
 федерального значения «с.Меншиково, одиночный курган–1»



Приложение 12 к постановлению
Правительства Курганской области
от 18 февраля 2026 года № 38
«Об утверждении границ территорий
объектов культурного наследия»

**Режим использования территории объекта культурного наследия
федерального значения «с.Меншиково, одиночный курган–1»**

Режим использования территории объекта культурного наследия федерального значения «с.Меншиково, одиночный курган–1» (далее — объект культурного наследия):

- 1) в границах территории объекта культурного наследия разрешается:
 - проведение археологических полевых работ в порядке, установленном законодательством Российской Федерации;
 - проведение строительных, мелиоративных, хозяйственных работ, предусмотренных статьей 25 Лесного кодекса Российской Федерации работ по использованию лесов и иных работ при условии обеспечения сохранности объекта культурного наследия;
 - проведение работ по сохранению природной среды объекта культурного наследия;
 - проведение работ по обеспечению доступа к объекту культурного наследия;
- 2) в границах территории объекта культурного наследия запрещается поиск и изъятие археологических предметов из мест залегания без получения разрешения (открытого листа), подтверждающего право на проведение археологических полевых работ.