

КУРГАНСКАЯ ОБЛАСТЬ

ЗАКОН

ОБ УСТАНОВЛЕНИИ ГРАНИЦ МУНИЦИПАЛЬНОГО ОБРАЗОВАНИЯ ВЕРХНЕПОЛЕВСКОГО СЕЛЬСОВЕТА ШАДРИНСКОГО РАЙОНА КУРГАНСКОЙ ОБЛАСТИ

Принят Курганской областной Думой

26 ноября 2019 года

Статья 1

Установить границы муниципального образования Верхнеполевского сельсовета Шадринского района Курганской области согласно приложениям 1, 2 и 3 к настоящему закону.

Статья 2

Установить, что в состав территории муниципального образования Верхнеполевского сельсовета Шадринского района Курганской области входят следующие населенные пункты:

- 1) деревня Барневка;
- 2) деревня Барневское;
- 3) село Верхняя Полевая.

Статья 3

1. Настоящий закон вступает в силу через десять дней после его официального опубликования.

2. Со дня вступления в силу настоящего закона признать утратившими силу:

- 1) Закон Курганской области от 4 ноября 2004 года № 729

«Об установлении границ муниципального образования Верхнеполевского сельсовета, входящего в состав муниципального образования Шадринского района»;

2) статью 340 Закона Курганской области от 29 июня 2009 года № 469 «О внесении изменений в некоторые законы Курганской области»;

3) статью 225 Закона Курганской области от 30 декабря 2010 года № 95 «О внесении изменений в некоторые законы Курганской области».

Губернатор Курганской области

В.М. Шумков

город Курган

«27» ноября 2019 года № 167

Приложение 1
к Закону Курганской области
от 27 ноября 2019 года № 167
«Об установлении границ
муниципального образования
Верхнеполевского сельсовета
Шадринского района
Курганской области»

Текстовое описание местоположения границ муниципального образования Верхнеполевского сельсовета Шадринского района Курганской области

Общая протяженность границ муниципального образования Верхнеполевского сельсовета Шадринского района Курганской области – 84,37 км. Границы муниципального образования Верхнеполевского сельсовета Шадринского района Курганской области на разных участках совпадают с участками границ муниципальных образований Погорельского, Маслянского, Чистопрудненского, Черемисского, Красноивинского, Деминского, Краснозвездинского, Красномыльского, Мыльниковского сельсоветов Шадринского района Курганской области и города Шадринска Курганской области.

Граница между муниципальными образованиями Верхнеполевским сельсоветом Шадринского района Курганской области и городом Шадринском Курганской области (протяженность границы – 24,18 км)

От узловой точки 1, обозначающей место пересечения границ муниципальных образований Верхнеполевского, Мыльниковского сельсоветов Шадринского района Курганской области и города Шадринска Курганской области, расположенной в 0,81 км к юго-юго-востоку от водонапорной башни по улице Санаторная в городе Шадринске и в 2,09 км к северо-западу от клуба в селе Верхняя Полевая, граница идет на востоко-юго-восток на протяжении 0,90 км до поворотной точки 5, расположенной в 1,54 км к юго-востоку от водонапорной башни по улице Санаторная в городе Шадринске и в 1,32 км к северо-северо-западу от клуба в селе Верхняя Полевая.

От поворотной точки 5 граница идет на востоко-юго-восток на протяжении 1,72 км до поворотной точки 7, расположенной в 1,61 км к юго-юго-западу от водонапорной башни по улице

Архангельская в городе Шадринске и в 1,09 км к востоко-северо-востоку от клуба в селе Верхняя Полевая.

От поворотной точки 7 граница идет на восток на протяжении 0,38 км до поворотной точки 8, расположенной в 1,50 км к югу от водонапорной башни по улице Архангельская в городе Шадринске и в 1,46 км к востоко-северо-востоку от клуба в селе Верхняя Полевая.

От поворотной точки 8 граница идет на юг на протяжении 0,08 км до поворотной точки 9, расположенной в 1,57 км к югу от водонапорной башни по улице Архангельская в городе Шадринске и в 1,43 км к востоко-северо-востоку от клуба в селе Верхняя Полевая.

От поворотной точки 9 граница идет на юго-юго-восток на протяжении 0,21 км до поворотной точки 10, расположенной в 1,76 км к югу от водонапорной башни по улице Архангельская в городе Шадринске и в 1,41 км к востоко-северо-востоку от клуба в селе Верхняя Полевая.

От поворотной точки 10 граница идет на востоко-северо-восток на протяжении 0,43 км до поворотной точки 11, расположенной в 1,72 км к юго-юго-востоку от водонапорной башни по улице Архангельская в городе Шадринске и в 1,84 км к востоко-северо-востоку от клуба в селе Верхняя Полевая.

От поворотной точки 11 граница идет на юго-юго-восток на протяжении 0,52 км до поворотной точки 14, расположенной в 1,30 км к северо-западу от моста через ручей в микрорайоне Туманова в городе Шадринске и в 2,05 км к востоку от клуба в селе Верхняя Полевая.

От поворотной точки 14 граница идет преимущественно на юго-юго-восток на протяжении 0,44 км по старице реки Исеть до поворотной точки 19, расположенной в 0,85 км к северо-западу от моста через ручей в микрорайоне Туманова в городе Шадринске и в 2,33 км к востоку от клуба в селе Верхняя Полевая.

От поворотной точки 19 граница идет преимущественно на востоко-северо-восток на протяжении 0,23 км по старице реки Исеть до поворотной точки 21, расположенной в 0,75 км к северо-западу от моста через ручей в микрорайоне Туманова в городе Шадринске и в 2,54 км к востоку от клуба в селе Верхняя Полевая.

От поворотной точки 21 граница идет преимущественно на север на протяжении 0,54 км по старице реки Исеть до поворотной точки 28, расположенной в 1,23 км к северо-северо-западу от моста через ручей в микрорайоне Туманова в городе Шадринске и в 2,30 км к востоку от клуба в селе Верхняя Полевая.

От поворотной точки 28 граница идет преимущественно на юго-восток на протяжении 0,46 км по старице реки Исеть до поворотной точки 30, расположенной в 1,73 км к западо-юго-западу от моста

через реку Исеть и в 0,94 км к западо-северо-западу от северо-западной окраины микрорайона Осеево в городе Шадринске.

От поворотной точки 30 граница идет преимущественно на северо-северо-восток на протяжении 0,15 км по старице реки Исеть до поворотной точки 32, расположенной в 1,64 км к западо-юго-западу от моста через реку Исеть и в 0,92 км к западо-северо-западу от северо-западной окраины микрорайона Осеево в городе Шадринске.

От поворотной точки 32 граница идет преимущественно на восток на протяжении 0,06 км по старице реки Исеть до поворотной точки 33, расположенной в 1,56 км к западо-юго-западу от моста через реку Исеть и в 0,86 км к западо-северо-западу от северо-западной окраины микрорайона Осеево в городе Шадринске.

От поворотной точки 33 граница идет преимущественно на юго-восток на протяжении 0,40 км по старице реки Исеть до поворотной точки 36, расположенной в 1,42 км к западо-юго-западу от моста через реку Исеть и в 0,55 км к западо-северо-западу от северо-западной окраины микрорайона Осеево в городе Шадринске.

От поворотной точки 36 граница идет преимущественно на западо-юго-запад на протяжении 1,29 км по реке Исеть до поворотной точки 41, расположенной в 1,75 км к западо-юго-западу от пересечения улицы Челябинская и переулка Кольцова в городе Шадринске и в 1,42 км к северо-северо-востоку от поворотной опоры ЛЭП 35 кВ.

От поворотной точки 41 граница идет на юг на протяжении 0,27 км до поворотной точки 43, расположенной в 1,75 км к западо-юго-западу от пересечения улицы Челябинская и переулка Кольцова в городе Шадринске и в 1,15 км к северо-северо-востоку от поворотной опоры ЛЭП 35 кВ.

От поворотной точки 43 граница идет на юго-юго-восток на протяжении 0,13 км до поворотной точки 44, расположенной в 1,73 км к западо-юго-западу от пересечения улицы Челябинская и переулка Кольцова в городе Шадринске и в 1,04 км к северо-северо-востоку от поворотной опоры ЛЭП 35 кВ.

От поворотной точки 44 граница идет на юг на протяжении 0,13 км до поворотной точки 46, расположенной в 1,76 км к западо-юго-западу от пересечения улицы Челябинская и переулка Кольцова в городе Шадринске и в 0,92 км к северо-северо-востоку от поворотной опоры ЛЭП 35 кВ.

От поворотной точки 46 граница идет на юго-восток на протяжении 0,16 км до поворотной точки 47, расположенной в 1,68 км к западо-юго-западу от пересечения улицы Челябинская и переулка Кольцова в городе Шадринске и в 0,88 км к северо-северо-востоку от поворотной опоры ЛЭП 35 кВ.

От поворотной точки 47 граница идет на юг на протяжении 0,12 км до поворотной точки 48, расположенной в 1,72 км к западо-юго-западу от пересечения улицы Челябинская и переулка Кольцова в городе Шадринске и в 0,77 км к северо-северо-востоку от поворотной опоры ЛЭП 35 кВ.

От поворотной точки 48 граница идет на восток на протяжении 0,40 км до поворотной точки 49, расположенной в 1,37 км к юго-западу от пересечения улицы Челябинская и переулка Кольцова в городе Шадринске и в 1,07 км к северо-востоку от поворотной опоры ЛЭП 35 кВ.

От поворотной точки 49 граница идет на юг на протяжении 0,38 км до поворотной точки 55, расположенной в 0,63 км к юго-западу от пересечения улицы Челябинская и переулка Кольцова в городе Шадринске и в 0,79 км к востоко-северо-востоку от поворотной опоры ЛЭП 35 кВ.

От поворотной точки 55 граница идет на восток на протяжении 0,10 км до поворотной точки 56, расположенной в 1,57 км к юго-западу от пересечения улицы Челябинская и переулка Кольцова в городе Шадринске и в 0,88 км к востоко-северо-востоку от поворотной опоры ЛЭП 35 кВ.

От поворотной точки 56 граница идет на юго-запад на протяжении 0,33 км до поворотной точки 58, расположенной в 1,75 км к западо-юго-западу от юго-западной окраины микрорайона Осеево в городе Шадринске и в 0,63 км к востоку от поворотной опоры ЛЭП 35 кВ.

От поворотной точки 58 граница идет на западо-юго-запад на протяжении 0,22 км до поворотной точки 59, расположенной в 2,06 км к западо-юго-западу от юго-западной окраины микрорайона Осеево в городе Шадринске и в 1,59 км к востоко-северо-востоку от поворотной опоры ЛЭП 35 кВ.

От поворотной точки 59 граница идет на юго-юго-восток на протяжении 0,65 км до поворотной точки 69, расположенной в 2,19 км к юго-западу от юго-западной окраины микрорайона Осеево в городе Шадринске и в 1,64 км к востоко-юго-востоку от поворотной опоры ЛЭП 35 кВ.

От поворотной точки 69 граница идет на востоко-юго-восток на протяжении 0,26 км до поворотной точки 71, расположенной в 2,13 км к юго-западу от юго-западной окраины микрорайона Осеево в городе Шадринске и в 1,86 км к востоко-юго-востоку от поворотной опоры ЛЭП 35 кВ.

От поворотной точки 71 граница идет на восток на протяжении 1,16 км до поворотной точки 91, расположенной в 1,51 км к юго-юго-западу от юго-западной окраины микрорайона Осеево в городе Шадринске и в 1,39 км к западо-юго-западу от пересечения автомобильной дороги Шадринск — Мингали — Новые Пески

и улицы Веселая в городе Шадринске.

От поворотной точки 91 граница идет на северо-восток на протяжении 0,21 км до поворотной точки 96, расположенной в 1,33 км к юго-юго-западу от юго-западной окраины микрорайона Осеево в городе Шадринске и в 1,23 км к западо-юго-западу от пересечения автомобильной дороги Шадринск — Мингали — Новые Пески и улицы Веселая в городе Шадринске.

От поворотной точки 96 граница идет на востоко-юго-восток на протяжении 0,32 км до поворотной точки 101, расположенной в 1,34 км к югу от юго-западной окраины микрорайона Осеево в городе Шадринске и в 0,95 км к западо-юго-западу от пересечения автомобильной дороги Шадринск — Мингали — Новые Пески и улицы Веселая в городе Шадринске.

От поворотной точки 101 граница идет на юг на протяжении 0,27 км до поворотной точки 111, расположенной в 1,49 км к югу от юго-западной окраины микрорайона Осеево в городе Шадринске и в 0,99 км к юго-западу от пересечения автомобильной дороги Шадринск — Мингали — Новые Пески и улицы Веселая в городе Шадринске.

От поворотной точки 111 граница идет на восток на протяжении 0,12 км до поворотной точки 114, расположенной в 1,49 км к югу от юго-западной окраины микрорайона Осеево в городе Шадринске и в 0,85 км к юго-западу от пересечения автомобильной дороги Шадринск — Мингали — Новые Пески и улицы Веселая в городе Шадринске.

От поворотной точки 114 граница идет на север на протяжении 0,50 км до поворотной точки 119, расположенной в 1,00 км к югу от юго-западной окраины микрорайона Осеево в городе Шадринске и в 0,72 км к западу от пересечения автомобильной дороги Шадринск — Мингали — Новые Пески и улицы Веселая в городе Шадринске.

От поворотной точки 119 граница идет на востоко-северо-восток на протяжении 0,15 км до поворотной точки 122, расположенной в 0,96 км к югу от юго-западной окраины микрорайона Осеево в городе Шадринске и в 0,62 км к западу от пересечения автомобильной дороги Шадринск — Мингали — Новые Пески и улицы Веселая в городе Шадринске.

От поворотной точки 122 граница идет на восток на протяжении 0,62 км до поворотной точки 123, расположенной в 1,36 км к юго-юго-востоку от юго-западной окраины микрорайона Осеево в городе Шадринске и в 1,32 км к юго-юго-западу от ПС Южная.

От поворотной точки 123 граница идет на север на протяжении 0,37 км до поворотной точки 127, расположенной в 0,99 км к юго-юго-востоку от юго-западной окраины микрорайона Осеево в городе

Шадринске и в 1,12 км к западо-юго-западу от ПС Южная.

От поворотной точки 127 граница идет на востоко-юго-восток на протяжении 0,63 км до поворотной точки 128, расположенной в 0,63 км к юго-юго-западу от ПС Южная и в 1,30 км к юго-юго-востоку от юго-восточной окраины микрорайона Осеево в городе Шадринске.

От поворотной точки 128 граница идет на востоко-северо-восток на протяжении 0,41 км до поворотной точки 129, расположенной в 0,25 км к юго-юго-западу от ПС Южная и в 1,15 км к юго-западу от юго-западной окраины микрорайона Бакалда в городе Шадринске.

От поворотной точки 129 граница идет на востоко-юго-восток на протяжении 0,26 км до поворотной точки 132, расположенной в 0,39 км к юго-юго-востоку от ПС Южная и в 1,16 км к юго-юго-западу от юго-западной окраины микрорайона Бакалда в городе Шадринске.

От поворотной точки 132 граница идет на востоко-юго-восток на протяжении 0,36 км до поворотной точки 134, расположенной в 0,66 км к юго-востоку от ПС Южная и в 1,15 км к югу от юго-западной окраины микрорайона Бакалда в городе Шадринске.

От поворотной точки 134 граница идет на север на протяжении 0,33 км до поворотной точки 135, расположенной в 0,82 км к югу от юго-западной окраины микрорайона Бакалда в городе Шадринске и в 0,51 км к востоко-юго-востоку от ПС Южная.

От поворотной точки 135 граница идет на северо-северо-запад на протяжении 0,25 км до поворотной точки 137, расположенной в 0,60 км к юго-юго-западу от юго-западной окраины микрорайона Бакалда в городе Шадринске и в 0,45 км к востоко-северо-востоку от ПС Южная.

От поворотной точки 137 граница идет на северо-северо-восток на протяжении 0,24 км до поворотной точки 138, расположенной в 0,36 км к юго-юго-западу от юго-западной окраины микрорайона Бакалда в городе Шадринске и в 0,61 км к северо-северо-востоку от ПС Южная.

От поворотной точки 138 граница идет на восток на протяжении 0,26 км до поворотной точки 139, расположенной в 0,40 км к юго-юго-востоку от юго-западной окраины микрорайона Бакалда в городе Шадринске и в 0,84 км к северо-востоку от ПС Южная.

От поворотной точки 139 граница идет на восток на протяжении 0,71 км до поворотной точки 141, расположенной в 2,06 км к юго-западу от водонапорной башни в селе Погорелка и в 1,05 км к востоко-северо-востоку от юго-восточной окраины микрорайона Бакалда в городе Шадринске.

От поворотной точки 141 граница идет на восток на

протяжении 0,43 км до поворотной точки 144, расположенной в 1,81 км к юго-юго-западу от водонапорной башни в селе Погорелка и в 0,70 км к юго-востоку от юго-восточной окраины микрорайона Бакалда в городе Шадринске.

От поворотной точки 144 граница идет на юго-юго-восток на протяжении 0,18 км до поворотной точки 146, расположенной в 1,93 км к юго-юго-западу от водонапорной башни в селе Погорелка и в 0,86 км к юго-востоку от юго-восточной окраины микрорайона Бакалда в городе Шадринске.

От поворотной точки 146 граница идет на восток на протяжении 0,17 км до поворотной точки 147, расположенной в 1,89 км к юго-юго-западу от водонапорной башни в селе Погорелка и в 1,00 км к востоку-юго-востоку от юго-восточной окраины микрорайона Бакалда в городе Шадринске.

От поворотной точки 147 граница идет на северо-северо-запад на протяжении 0,40 км до поворотной точки 150, расположенной в 1,59 км к юго-юго-западу от водонапорной башни в селе Погорелка и в 0,73 км к востоку-юго-востоку от юго-восточной окраины микрорайона Бакалда в городе Шадринске.

От поворотной точки 150 граница идет на север на протяжении 0,29 км до поворотной точки 153, расположенной в 1,33 км к юго-западу от водонапорной башни в селе Погорелка и в 0,73 км к востоку от юго-восточной окраины микрорайона Бакалда в городе Шадринске.

От поворотной точки 153 граница идет на восток на протяжении 0,21 км до поворотной точки 154, расположенной в 1,26 км к юго-юго-западу от водонапорной башни в селе Погорелка и в 0,93 км к востоку от юго-восточной окраины микрорайона Бакалда в городе Шадринске.

От поворотной точки 154 граница идет на восток на протяжении 0,27 км до поворотной точки 155, расположенной в 1,21 км к юго-юго-западу от водонапорной башни в селе Погорелка и в 1,22 км к востоку от юго-восточной окраины микрорайона Бакалда в городе Шадринске.

От поворотной точки 155 граница идет на юг на протяжении 0,19 км до поворотной точки 159, расположенной в 1,39 км к юго-юго-западу от водонапорной башни в селе Погорелка и в 1,22 км к востоку-юго-востоку от юго-восточной окраины микрорайона Бакалда в городе Шадринске.

От поворотной точки 159 граница идет на восток на протяжении 0,44 км до поворотной точки 161, расположенной в 1,45 км к югу от водонапорной башни в селе Погорелка и в 1,65 км к востоку-юго-востоку от юго-восточной окраины микрорайона Бакалда в городе Шадринске.

От поворотной точки 161 граница идет на юго-юго-запад

на протяжении 0,42 км до поворотной точки 167, расположенной в 1,82 км к югу от водонапорной башни в селе Погорелка и в 1,61 км к востоко-юго-востоку от юго-восточной окраины микрорайона Бакалда в городе Шадринске.

От поворотной точки 167 граница идет на юго-юго-восток на протяжении 0,49 км до поворотной точки 174, расположенной в 2,29 км к югу от водонапорной башни в селе Погорелка и в 1,95 км к востоко-юго-востоку от юго-восточной окраины микрорайона Бакалда в городе Шадринске.

От поворотной точки 174 граница идет на восток на протяжении 0,06 км до поворотной точки 175, расположенной в 2,30 км к югу от водонапорной башни в селе Погорелка и в 2,00 км к юго-востоку от юго-восточной окраины микрорайона Бакалда в городе Шадринске.

От поворотной точки 175 граница идет на юг на протяжении 0,17 км до поворотной точки 179, расположенной в 2,46 км к югу от водонапорной башни в селе Погорелка и в 2,08 км к юго-востоку от юго-восточной окраины микрорайона Бакалда в городе Шадринске.

От поворотной точки 179 граница идет на востоко-юго-восток на протяжении 0,27 км до поворотной точки 184, расположенной в 2,54 км к югу от водонапорной башни в селе Погорелка и в 2,33 км к юго-востоку от юго-восточной окраины микрорайона Бакалда в городе Шадринске.

От поворотной точки 184 граница идет на север на протяжении 0,65 км до поворотной точки 192, расположенной в 1,92 км к югу от водонапорной башни в селе Погорелка и в 1,95 км к востоко-юго-востоку от юго-восточной окраины микрорайона Бакалда в городе Шадринске.

От поворотной точки 192 граница идет на западо-северо-запад на протяжении 0,09 км до поворотной точки 196, расположенной в 1,88 км к югу от водонапорной башни в селе Погорелка и в 1,88 км к востоко-юго-востоку от юго-восточной окраины микрорайона Бакалда в городе Шадринске.

От поворотной точки 196 граница идет на северо-северо-восток на протяжении 0,21 км до поворотной точки 201, расположенной в 1,72 км к юго-юго-востоку от водонапорной башни в селе Погорелка и в 1,92 км к востоко-юго-востоку от юго-восточной окраины микрорайона Бакалда в городе Шадринске.

От поворотной точки 201 граница идет на восток на протяжении 0,24 км до поворотной точки 205, расположенной в 1,79 км к юго-юго-востоку от водонапорной башни в селе Погорелка и в 2,15 км к востоко-юго-востоку от юго-восточной окраины микрорайона Бакалда в городе Шадринске.

От поворотной точки 205 граница идет на север на протяжении

0,11 км до поворотной точки 206, расположенной в 1,69 км к юго-юго-востоку от водонапорной башни и в 2,14 км к востоко-юго-востоку от юго-восточной окраины микрорайона Бакалда в городе Шадринске.

От поворотной точки 206 граница идет на запад на протяжении 0,28 км до поворотной точки 208, расположенной в 1,59 км к юго-юго-востоку от водонапорной башни в селе Погорелка и в 1,86 км к востоко-юго-востоку от юго-восточной окраины микрорайона Бакалда в городе Шадринске.

От поворотной точки 208 граница идет на северо-северо-восток на протяжении 0,24 км до поворотной точки 209, расположенной в 1,40 км к юго-юго-востоку от водонапорной башни в селе Погорелка и в 1,07 км к юго-юго-западу от памятника в селе Погорелка.

От поворотной точки 209 граница идет на северо-запад на протяжении 0,24 км до узловой точки 213, обозначающей место пересечения границ муниципальных образований Верхнеполевского, Погорельского сельсоветов Шадринского района Курганской области и города Шадринска Курганской области, расположенной в 1,19 км к юго-юго-востоку от водонапорной башни в селе Погорелка и в 0,94 км к юго-юго-западу от памятника в селе Погорелка.

**Граница между муниципальными образованиями
Верхнеполевским и Погорельским сельсоветами Шадринского
района Курганской области
(протяженность границы – 11,13 км)**

От узловой точки 213, обозначающей место пересечения границ муниципальных образований Верхнеполевского, Погорельского сельсоветов Шадринского района Курганской области и города Шадринска Курганской области, расположенной в 1,19 км к юго-юго-востоку от водонапорной башни в селе Погорелка и в 0,94 км к юго-юго-западу от памятника в селе Погорелка, граница идет преимущественно на востоко-юго-восток на протяжении 0,29 км по старице реки Исеть до поворотной точки 216, расположенной в 0,73 км к югу от южной окраины села Погорелка и в 1,12 км к юго-юго-западу от водонапорной башни в селе Погорелка.

От поворотной точки 216 граница идет преимущественно на юго-восток на протяжении 0,40 км по старице реки Исеть до поворотной точки 219, расположенной в 0,77 км к югу от южной окраины села Погорелка и в 2,31 км к юго-юго-востоку от памятника в селе Погорелка.

От поворотной точки 219 граница идет преимущественно на юг на протяжении 0,17 км по старице реки Исеть до поворотной точки

223, расположенной в 0,93 км к югу от южной окраины села Погорелка и в 2,40 км к юго-юго-востоку от памятника в селе Погорелка.

От поворотной точки 223 граница идет преимущественно на востоко-северо-восток на протяжении 0,18 км по старице реки Исеть до поворотной точки 229, расположенной в 0,85 км к югу от села Погорелка и в 2,46 км к западо-юго-западу от поворотной опоры ЛЭП 110 кВ.

От поворотной точки 229 граница идет преимущественно на северо-северо-запад на протяжении 0,56 км по старице реки Исеть до поворотной точки 237, расположенной в 0,92 км к юго-юго-западу от водонапорной башни в селе Погорелка и в 2,01 км к юго-юго-востоку от памятника в селе Погорелка.

От поворотной точки 237 граница идет на востоко-юго-восток на протяжении 0,21 км до поворотной точки 238, расположенной в 0,96 км к юго-юго-западу от водонапорной башни в селе Погорелка и в 2,21 км к юго-востоку от памятника в селе Погорелка.

От поворотной точки 238 граница идет на северо-восток на протяжении 0,42 км до поворотной точки 239, расположенной в 0,92 км к юго-юго-востоку от водонапорной башни в селе Погорелка и в 2,35 км к юго-востоку от памятника в селе Погорелка.

От поворотной точки 239 граница идет преимущественно на востоко-северо-восток на протяжении 2,13 км по реке Исеть до поворотной точки 262, расположенной в 0,92 км к западу от поворотной опоры ЛЭП 110 кВ и в 1,49 км к востоко-юго-востоку от водонапорной башни в селе Погорелка.

От поворотной точки 262 граница идет преимущественно на юго-юго-запад на протяжении 0,10 км по реке Исеть до поворотной точки 264, расположенной в 0,95 км к западо-юго-западу от поворотной опоры ЛЭП 110 кВ и в 1,49 км к востоко-юго-востоку от водонапорной башни в селе Погорелка.

От поворотной точки 264 граница идет преимущественно на юго-юго-запад на протяжении 0,20 км по реке Исеть до поворотной точки 266, расположенной в 1,06 км к западо-юго-западу от поворотной опоры ЛЭП 110 кВ и в 1,49 км к востоко-юго-востоку от водонапорной башни в селе Погорелка.

От поворотной точки 266 граница идет преимущественно на юго-запад на протяжении 0,08 км по реке Исеть до поворотной точки 267, расположенной в 1,12 км к западо-юго-западу от поворотной опоры ЛЭП 110 кВ и в 1,50 км к востоко-юго-востоку от водонапорной башни в селе Погорелка.

От поворотной точки 267 граница идет преимущественно на восток на протяжении 3,52 км по реке Исеть до поворотной точки 297, расположенной в 1,67 км к юго-западу от поворотной опоры ЛЭП 10 кВ и в 1,12 км к востоку от поворотной опоры ЛЭП 110 кВ.

От поворотной точки 297 граница идет на востоко-юго-восток на протяжении 1,95 км до поворотной точки 301, расположенной в 2,01 км к юго-юго-востоку от поворотной опоры ЛЭП 10 кВ и в 1,47 км к северо-северо-западу от водонапорной башни в деревне Барневское.

От поворотной точки 301 граница идет на северо-восток на протяжении 0,16 км до поворотной точки 302, расположенной в 1,99 км к юго-юго-востоку от поворотной опоры ЛЭП 10 кВ и в 1,56 км к северу от водонапорной башни в деревне Барневское.

От поворотной точки 302 граница идет на востоко-северо-восток на протяжении 0,25 км до поворотной точки 303, расположенной в 2,11 км к юго-юго-востоку от поворотной опоры ЛЭП 10 кВ и в 1,59 км к северо-северо-востоку от водонапорной башни в деревне Барневское.

От поворотной точки 303 граница идет на северо-восток на протяжении 0,23 км до поворотной точки 306, расположенной в 2,05 км к юго-юго-востоку от поворотной опоры ЛЭП 10 кВ и в 1,79 км к северо-северо-востоку от водонапорной башни в деревне Барневское.

От поворотной точки 306 граница идет на северо-восток на протяжении 0,28 км до узловой точки 308, обозначающей место пересечения границ муниципальных образований Верхнеполевского, Погорельского и Маслянского сельсоветов Шадринского района Курганской области, расположенной в 2,12 км к юго-востоку от поворотной опоры ЛЭП 10 кВ и в 2,40 км к юго-юго-западу от поворотной опоры ЛЭП 220 кВ.

**Граница между муниципальными образованиями
Верхнеполевским и Маслянским сельсоветами
Шадринского района Курганской области
(протяженность границы – 6,58 км)**

От узловой точки 308, обозначающей место пересечения границ муниципальных образований Верхнеполевского, Погорельского и Маслянского сельсоветов Шадринского района Курганской области, расположенной в 2,12 км к юго-востоку от поворотной опоры ЛЭП 10 кВ и в 2,40 км к юго-юго-западу от поворотной опоры ЛЭП 220 кВ, граница идет на юго-восток на протяжении 0,19 км до поворотной точки 310, расположенной в 1,88 км к северо-северо-востоку от водонапорной башни в деревне Барневское и в 1,32 км к северу от северной окраины деревни Барневское.

От поворотной точки 310 граница идет преимущественно на юго-восток на протяжении 6,39 км по реке Исеть до узловой точки 370, обозначающей место пересечения границ

муниципальных образований Верхнеполевского, Маслянского и Чистопрудненского сельсоветов Шадринского района Курганской области, расположенной в 1,69 км к востоку от восточной окраины деревни Барневское и в 1,80 км к западо-северо-западу от поворотной опоры ЛЭП 10 кВ.

**Граница между муниципальными образованиями
Верхнеполевским и Чистопрудненским сельсоветами
Шадринского района Курганской области
(протяженность границы – 4,30 км)**

От узловой точки 370, обозначающей место пересечения границ муниципальных образований Верхнеполевского, Маслянского и Чистопрудненского сельсоветов Шадринского района Курганской области, расположенной в 1,69 км к востоку от восточной окраины деревни Барневское и в 1,80 км к западо-северо-западу от поворотной опоры ЛЭП 10 кВ, граница идет на юго-юго-восток на протяжении 0,22 км до поворотной точки 371, расположенной в 1,76 км к востоко-юго-востоку от восточной окраины деревни Барневское и в 1,68 км к западо-северо-западу от поворотной опоры ЛЭП 10 кВ.

От поворотной точки 371 граница идет на юго-юго-запад на протяжении 1,31 км до поворотной точки 377, расположенной 2,02 км к юго-востоку от восточной окраины деревни Барневское и в 2,12 км к западо-юго-западу от поворотной опоры ЛЭП 10 кВ.

От поворотной точки 377 граница идет на юго-запад на протяжении 2,77 км до узловой точки 412, обозначающей место пересечения границ муниципальных образований Верхнеполевского, Чистопрудненского и Черемисского сельсоветов Шадринского района Курганской области, расположенной в 0,40 км к востоку от восточной окраины села Черемисское и в 0,89 км к западо-северо-западу от поворотной опоры ЛЭП 10 кВ.

**Граница между муниципальными образованиями
Верхнеполевским и Черемисским сельсоветами
Шадринского района Курганской области
(протяженность границы – 2,81 км)**

От узловой точки 412, обозначающей место пересечения границ муниципальных образований Верхнеполевского, Чистопрудненского и Черемисского сельсоветов Шадринского района Курганской области, расположенной в 0,40 км к востоку от восточной окраины села Черемисское и в 0,89 км к западо-северо-западу от поворотной опоры ЛЭП 10 кВ, граница идет преимущественно на западо-северо-запад на протяжении 0,49 км

по руслу реки Барнева до поворотной точки 415, расположенной в 1,38 км к западо-северо-западу от поворотной опоры ЛЭП 10 кВ и в 0,92 км к востоко-юго-востоку от пересечения автомобильной дороги Шадринск — Черемисское — Осиновское и проселочной дороги.

От поворотной точки 415 граница идет на север на протяжении 0,03 км до поворотной точки 417, расположенной в 1,40 км к западо-северо-западу от поворотной опоры ЛЭП 10 кВ и в 0,92 км к востоко-юго-востоку от пересечения автомобильной дороги Шадринск — Черемисское — Осиновское и проселочной дороги.

От поворотной точки 417 граница идет на север на протяжении 0,16 км до поворотной точки 420, расположенной в 1,50 км к северо-западу от поворотной опоры ЛЭП 10 кВ и в 0,88 км к востоку от пересечения автомобильной дороги Шадринск — Черемисское — Осиновское и проселочной дороги.

От поворотной точки 420 граница идет на запад на протяжении 0,26 км до поворотной точки 434, расположенной в 1,62 км к западо-северо-западу от поворотной опоры ЛЭП 10 кВ и в 0,75 км к востоку от пересечения автомобильной дороги Шадринск — Черемисское — Осиновское и проселочной дороги.

От поворотной точки 434 граница идет на северо-запад на протяжении 0,15 км до поворотной точки 437, расположенной в 0,46 км к северо-западу от железнодорожного моста через реку Барнева и в 0,66 км к востоко-северо-востоку от пересечения автомобильной дороги Шадринск — Черемисское — Осиновское и проселочной дороги.

От поворотной точки 437 граница идет на север на протяжении 0,49 км до поворотной точки 439, расположенной в 0,86 км к северо-северо-западу от железнодорожного моста через реку Барнева и в 1,51 км к востоко-юго-востоку от поворотной опоры ЛЭП 10 кВ.

От поворотной точки 439 граница идет на северо-северо-восток на протяжении 0,19 км до поворотной точки 441, расположенной в 0,98 км к северо-северо-западу от железнодорожного моста через реку Барнева и в 1,54 км к востоко-юго-востоку от поворотной опоры ЛЭП 10 кВ.

От поворотной точки 441 граница идет на западо-юго-запад на протяжении 0,24 км до поворотной точки 444, расположенной в 1,05 км к северо-северо-западу от железнодорожного моста через реку Барнева и в 1,31 км к востоко-юго-востоку от поворотной опоры ЛЭП 10 кВ.

От поворотной точки 444 граница идет на западо-юго-запад на протяжении 0,37 км до поворотной точки 448, расположенной в 1,15 км к северо-западу от железнодорожного моста через реку Барнева и в 1,03 км к востоко-юго-востоку от поворотной опоры ЛЭП 10 кВ.

От поворотной точки 448 граница идет на западо-юго-запад на протяжении 0,43 км до узловой точки 452, обозначающей место пересечения границ муниципальных образований Верхнеполевского, Черемисского и Красноивинского сельсоветов Шадринского района Курганской области, расположенной в 1,50 км к западо-северо-западу от железнодорожного моста через реку Барнева и в 0,70 км к юго-востоку от поворотной опоры ЛЭП 10 кВ.

**Граница между муниципальными образованиями
Верхнеполевским и Красноивинским сельсоветами
Шадринского района Курганской области
(протяженность границы – 19,01 км)**

От узловой точки 452, обозначающей место пересечения границ муниципальных образований Верхнеполевского, Черемисского и Красноивинского сельсоветов Шадринского района Курганской области, расположенной в 1,50 км к западо-северо-западу от железнодорожного моста через реку Барнева и в 0,70 км к юго-востоку от поворотной опоры ЛЭП 10 кВ, граница идет на западо-северо-запад на протяжении 2,78 км до поворотной точки 460, расположенной в 2,61 км к западо-северо-западу от поворотной опоры ЛЭП 10 кВ и в 2,16 км к юго-западу от юго-западной окраины деревни Барневка.

От поворотной точки 460 граница идет на запад на протяжении 4,43 км до поворотной точки 465, расположенной в 1,89 км к юго-юго-западу от пересечения автомобильной дороги Шадринск — Черемисское — Осиновское и проселочной дороги и в 3,16 км к северо-востоку от школы в селе Красная Нива.

От поворотной точки 465 граница идет на северо-северо-запад на протяжении 1,16 км до поворотной точки 466, расположенной в 0,83 км к юго-западу от пересечения автомобильной дороги Шадринск — Черемисское — Осиновское и проселочной дороги и в 3,87 км к северо-северо-востоку от школы в селе Красная Нива.

От поворотной точки 466 граница идет на запад на протяжении 0,16 км до поворотной точки 467, расположенной в 1,89 км к западо-юго-западу от пересечения автомобильной дороги Шадринск — Черемисское — Осиновское и проселочной дороги и в 2,89 км к северо-северо-востоку от школы в селе Красная Нива.

От поворотной точки 467 граница идет на юго-юго-запад на протяжении 0,19 км до поворотной точки 468, расположенной в 2,85 км к западо-юго-западу от пересечения автомобильной дороги Шадринск — Черемисское — Осиновское и проселочной дороги и в 2,41 км к северо-северо-востоку от школы в селе Красная Нива.

От поворотной точки 468 граница идет на запад на протяжении

0,13 км до поворотной точки 469, расположенной в 3,25 км к западо-юго-западу от пересечения автомобильной дороги Шадринск — Черемисское — Осиновское и проселочной дороги и в 2,30 км к северо-северо-востоку от школы в селе Красная Нива.

От поворотной точки 469 граница идет на западо-юго-запад на протяжении 0,24 км до поворотной точки 470, расположенной в 0,70 км к северо-северо-западу от поворотной опоры ЛЭП 10 кВ и в 1,55 км к северо-северо-востоку от школы в селе Красная Нива.

От поворотной точки 470 граница идет на запад на протяжении 1,55 км до поворотной точки 471, расположенной в 0,07 км к северо-северо-западу от поворотной опоры ЛЭП 10 кВ и в 1,54 км к северо-северо-востоку от школы в селе Красная Нива.

От поворотной точки 471 граница идет на юг на протяжении 0,49 км до поворотной точки 472, расположенной в 0,69 км к северо-северо-востоку от поворотной опоры ЛЭП 10 кВ и в 1,53 км к северо-северо-западу от школы в селе Красная Нива.

От поворотной точки 472 граница идет на запад на протяжении 0,29 км до поворотной точки 473, расположенной в 0,50 км к северо-востоку от поворотной опоры ЛЭП 10 кВ и в 1,36 км к северо-северо-западу от школы в селе Красная Нива.

От поворотной точки 473 граница идет на юг на протяжении 0,64 км до поворотной точки 474, расположенной в 0,04 км к северу от пересечения автомобильной дороги Шадринск — Мингали — Новые Пески и проселочной дороги и в 0,46 км к северо-северо-востоку от поворотной опоры ЛЭП 10 кВ.

От поворотной точки 474 граница идет на запад на протяжении 0,57 км до поворотной точки 477, расположенной в 1,49 км к западо-северо-западу от поворотной опоры ЛЭП 10 кВ и в 1,09 км к северу от северной окраины села Красная Нива.

От поворотной точки 477 граница идет на юго-юго-запад на протяжении 0,20 км до поворотной точки 478, расположенной в 3,29 км к западо-северо-западу от поворотной опоры ЛЭП 10 кВ и в 0,74 км к северо-северо-западу от западной окраины села Красная Нива.

От поворотной точки 478 граница идет на запад на протяжении 3,57 км до поворотной точки 492, расположенной в 3,14 км к югу от поворотной опоры ЛЭП 35 кВ и в 1,53 км к западу от западной окраины села Красная Нива.

От поворотной точки 492 граница идет на юго-юго-запад на протяжении 2,61 км до узловой точки 503, обозначающей место пересечения границ муниципальных образований Верхнеполевского, Краснонивинского и Деминского сельсоветов Шадринского района Курганской области, расположенной в 4,52 км к юго-юго-западу от поворотной опоры ЛЭП 35 кВ и в 2,18 км к западо-юго-западу от плотины.

**Граница между муниципальными образованиями
Верхнеполевским и Деминским сельсоветами
Шадринского района Курганской области
(протяженность границы – 3,48 км)**

От узловой точки 503, обозначающей место пересечения границ муниципальных образований Верхнеполевского, Красноивинского и Деминского сельсоветов Шадринского района Курганской области, расположенной в 4,52 км к юго-юго-западу от поворотной опоры ЛЭП 10 кВ и в 2,18 км к западо-юго-западу от плотины, граница идет на северо-запад на протяжении 0,26 км до поворотной точки 505, расположенной в 4,46 км к юго-юго-западу от поворотной опоры ЛЭП 35 кВ и в 3,42 км к северо-северо-западу от слияния рек Барнева и Шайтанка.

От поворотной точки 505 граница идет на запад на протяжении 0,20 км до поворотной точки 506, расположенной в 4,02 км к востоко-юго-востоку от пересечения автомобильной дороги «Шадринск — Миасское» — Красная Звезда — Ельничная и проселочной дороги и в 3,46 км к северо-северо-западу от слияния рек Барнева и Шайтанка.

От поворотной точки 506 граница идет на юго-запад на протяжении 0,17 км до поворотной точки 507, расположенной в 3,97 км к востоко-юго-востоку от пересечения автомобильной дороги «Шадринск — Миасское» — Красная Звезда — Ельничная и проселочной дороги и в 3,11 км к северо-северо-западу от слияния рек Барнева и Шайтанка.

От поворотной точки 507 граница идет на северо-запад на протяжении 0,19 км до поворотной точки 511, расположенной в 3,80 км к востоко-юго-востоку от пересечения автомобильной дороги «Шадринск — Миасское» — Красная Звезда — Ельничная и проселочной дороги и в 3,56 км к северо-северо-западу от слияния рек Барнева и Шайтанка.

От поворотной точки 511 граница идет на западо-юго-запад на протяжении 0,55 км до поворотной точки 516, расположенной в 3,49 км к востоко-юго-востоку от пересечения автомобильной дороги «Шадринск — Миасское» — Красная Звезда — Ельничная и проселочной дороги и в 3,64 км к северо-северо-западу от слияния рек Барнева и Шайтанка.

От поворотной точки 516 граница идет на юго-запад на протяжении 0,60 км до поворотной точки 517, расположенной в 3,53 км к юго-юго-востоку от пересечения автомобильной дороги «Шадринск — Миасское» — Красная Звезда — Ельничная и проселочной дороги и в 3,51 км к северо-западу от слияния рек Барнева и Шайтанка.

От поворотной точки 517 граница идет на юго-восток на

протяжении 0,07 км до поворотной точки 519, расположенной в 3,60 км к юго-юго-востоку от пересечения автомобильной дороги «Шадринск — Миасское» — Красная Звезда — Ельничная и проселочной дороги и в 3,19 км к северо-северо-западу от клуба в селе Демино.

От поворотной точки 519 граница идет на юг на протяжении 0,29 км до поворотной точки 526, расположенной в 3,82 км к юго-юго-востоку от пересечения автомобильной дороги «Шадринск — Миасское» — Красная Звезда — Ельничная и проселочной дороги и в 2,90 км к северо-северо-западу от клуба в селе Демино.

От поворотной точки 526 граница идет на западо-северо-запад на протяжении 0,13 км до поворотной точки 531, расположенной в 3,75 км к юго-юго-востоку от пересечения автомобильной дороги «Шадринск — Миасское» — Красная Звезда — Ельничная и проселочной дороги и в 2,97 км к северо-северо-западу от клуба в селе Демино.

От поворотной точки 531 граница идет на юго-юго-запад на протяжении 0,14 км до поворотной точки 534, расположенной в 3,84 км к юго-юго-востоку от пересечения автомобильной дороги «Шадринск — Миасское» — Красная Звезда — Ельничная и проселочной дороги и в 2,87 км к северо-северо-западу от клуба в селе Демино.

От поворотной точки 534 граница идет на юго-юго-восток на протяжении 0,21 км до поворотной точки 536, расположенной в 4,04 км к юго-юго-востоку от пересечения автомобильной дороги «Шадринск — Миасское» — Красная Звезда — Ельничная и проселочной дороги и в 2,64 км к северо-северо-западу от клуба в селе Демино.

От поворотной точки 536 граница идет на западо-северо-запад на протяжении 0,67 км до узловой точки 537, обозначающей место пересечения границ муниципальных образований Верхнеполевского, Деминского и Краснозвездинского сельсоветов Шадринского района Курганской области расположенной в 5,53 км к востоко-северо-востоку от поворотной опоры ЛЭП 10 кВ и в 3,12 км к северо-востоку от пересечения автомобильной дороги «Шадринск — Миасское» — Красная Звезда — Ельничная и проселочной дороги.

**Граница между муниципальными образованиями
Верхнеполевским и Краснозвездинским сельсоветами
Шадринского района Курганской области
(протяженность границы – 3,69 км)**

От узловой точки 537, обозначающей место пересечения границ муниципальных образований Верхнеполевского, Деминского

и Краснозвездинского сельсоветов Шадринского района Курганской области, расположенной в 5,53 км к востоко-северо-востоку от поворотной опоры ЛЭП 10 кВ и в 3,12 км к северо-востоку от пересечения автомобильной дороги «Шадринск — Миасское» — Красная Звезда — Ельничная и проселочной дороги, граница идет на западо-северо-запад на протяжении 0,37 км до поворотной точки 538, расположенной в 1,46 км к северо-северо-востоку от северной окраины деревни Погадайское и в 3,30 км к юго-юго-востоку от пересечения автомобильной дороги «Шадринск — Миасское» — Красная Звезда — Ельничная и проселочной дороги.

От поворотной точки 538 граница идет на западо-северо-запад на протяжении 0,10 км до поворотной точки 539, расположенной в 5,20 км к северо-востоку от поворотной опоры ЛЭП 10 кВ и в 2,98 км к северо-северо-востоку от пересечения автомобильной дороги «Шадринск — Миасское» — Красная Звезда — Ельничная и проселочной дороги.

От поворотной точки 539 граница идет на северо-запад на протяжении 0,39 км до поворотной точки 540, расположенной в 5,13 км к северо-востоку от поворотной опоры ЛЭП 10 кВ и в 3,12 км к северо-северо-востоку от пересечения автомобильной дороги «Шадринск — Миасское» — Красная Звезда — Ельничная и проселочной дороги.

От поворотной точки 540 граница идет на северо-запад на протяжении 0,87 км до поворотной точки 544, расположенной в 4,71 км к северо-востоку от поворотной опоры ЛЭП 10 кВ и в 3,25 км к северо-северо-востоку от пересечения автомобильной дороги «Шадринск — Миасское» — Красная Звезда — Ельничная и проселочной дороги.

От поворотной точки 544 граница идет на северо-запад на протяжении 0,91 км до поворотной точки 549, расположенной в 4,62 км к северо-северо-востоку от поворотной опоры ЛЭП 10 кВ и в 3,77 км к северу от пересечения автомобильной дороги «Шадринск — Миасское» — Красная Звезда — Ельничная и проселочной дороги.

От поворотной точки 549 граница идет на север на протяжении 1,05 км до узловой точки 558, обозначающей место пересечения границ муниципальных образований Верхнеполевского, Краснозвездинского и Красномыльского сельсоветов Шадринского района Курганской области, расположенной в 5,36 км к северо-северо-востоку от поворотной опоры ЛЭП 10 кВ и в 4,79 км к северу от пересечения автомобильной дороги «Шадринск — Миасское» — Красная Звезда — Ельничная и проселочной дороги.

**Граница между муниципальными образованиями
Верхнеполевским и Красномыльским сельсоветами
Шадринского района Курганской области
(протяженность границы – 7,95 км)**

От узловой точки 558, обозначающей место пересечения границ муниципальных образований Верхнеполевского, Краснозвездинского и Красномыльского сельсоветов Шадринского района Курганской области, расположенной в 5,36 км к северо-северо-востоку от поворотной опоры ЛЭП 10 кВ и в 4,79 км к северу от пересечения автомобильной дороги «Шадринск — Миасское» — Красная Звезда — Ельничная и проселочной дороги, граница идет на север на протяжении 1,08 км до поворотной точки 559, расположенной в 0,66 км к западо-северо-западу от пересечения автомобильной дороги «Шадринск — Миасское» — Красная Звезда — Ельничная и проселочной дороги и в 2,68 км к востоко-юго-востоку от поворотной опоры ЛЭП 110 кВ.

От поворотной точки 559 граница идет преимущественно на северо-восток на протяжении 4,43 км по реке Межевой Лог до поворотной точки 573, расположенной в 2,38 км к западо-юго-западу от клуба в селе Верхняя Полевая и в 0,23 км к востоку от поворотной опоры ЛЭП 10 кВ.

От поворотной точки 573 граница идет на северо-северо-восток на протяжении 0,12 км до поворотной точки 577, расположенной в 2,25 км к западо-юго-западу от клуба в селе Верхняя Полевая и в 0,31 км к северо-востоку от поворотной опоры ЛЭП 10 кВ.

От поворотной точки 577 граница идет на восток на протяжении 0,08 км до поворотной точки 578, расположенной в 2,21 км к западо-юго-западу от клуба в селе Верхняя Полевая и в 0,39 км к востоко-северо-востоку от поворотной опоры ЛЭП 10 кВ.

От поворотной точки 578 граница идет на северо-северо-запад на протяжении 0,15 км до поворотной точки 579, расположенной в 2,20 км к западо-юго-западу от клуба в селе Верхняя Полевая и в 0,41 км к северо-востоку от поворотной опоры ЛЭП 10 кВ.

От поворотной точки 579 граница идет на северо-восток на протяжении 0,72 км до поворотной точки 585, расположенной в 1,69 км к западу от клуба в селе Верхняя Полевая и в 1,11 км к востоко-северо-востоку от поворотной опоры ЛЭП 10 кВ.

От поворотной точки 585 граница идет на северо-запад на протяжении 0,65 км до поворотной точки 590, расположенной в 2,18 км к западо-северо-западу от клуба в селе Верхняя Полевая и в 1,31 км к северо-северо-востоку от поворотной опоры ЛЭП 10 кВ.

От поворотной точки 590 граница идет на юго-запад на

протяжении 0,25 км до поворотной точки 592, расположенной в 2,33 км к западо-северо-западу от клуба в селе Верхняя Полевая и в 1,10 км к востоко-северо-востоку от поворотной опоры ЛЭП 10 кВ.

От поворотной точки 592 граница идет на северо-запад на протяжении 0,11 км до поворотной точки 593, расположенной в 2,42 км к западо-северо-западу от клуба в селе Верхняя Полевая и в 1,19 км к северо-северо-востоку от поворотной опоры ЛЭП 10 кВ.

От поворотной точки 593 граница идет на северо-северо-восток на протяжении 0,36 км до узловой точки 595, обозначающей место пересечения границ муниципальных образований Верхнеполевского, Красномыльского и Мыльниковского сельсоветов Шадринского района Курганской области, расположенной в 2,37 км к западо-северо-западу от клуба в селе Верхняя Полевая и в 1,51 км к северо-северо-востоку от поворотной опоры ЛЭП 10 кВ.

**Граница между муниципальными образованиями
Верхнеполевским и Мыльниковским сельсоветами
Шадринского района Курганской области
(протяженность границы – 1,24 км)**

От узловой точки 595, обозначающей место пересечения границ муниципальных образований Верхнеполевского, Красномыльского и Мыльниковского сельсоветов Шадринского района Курганской области, расположенной в 2,37 км к западо-северо-западу от клуба в селе Верхняя Полевая и в 1,51 км к северо-северо-востоку от поворотной опоры ЛЭП 10 кВ, граница идет на востоко-северо-восток на протяжении 0,27 км до поворотной точки 598, расположенной в 1,74 км к юго-юго-востоку от водонапорной башни в селе Мыльниково и в 1,78 км к востоко-северо-востоку от поворотной опоры ЛЭП 10 кВ.

От поворотной точки 598 граница идет на юго-восток на протяжении 0,07 км до поворотной точки 599, расположенной в 1,78 км к юго-юго-востоку от поворотной опоры ЛЭП 10 кВ и в 2,16 км к западо-северо-западу от клуба в селе Верхняя Полевая.

От поворотной точки 599 граница идет на восток на протяжении 0,41 км до поворотной точки 605, расположенной в 2,04 км к юго-востоку от водонапорной башни в селе Мыльниково и в 1,85 км к западо-северо-западу от клуба в селе Верхняя Полевая.

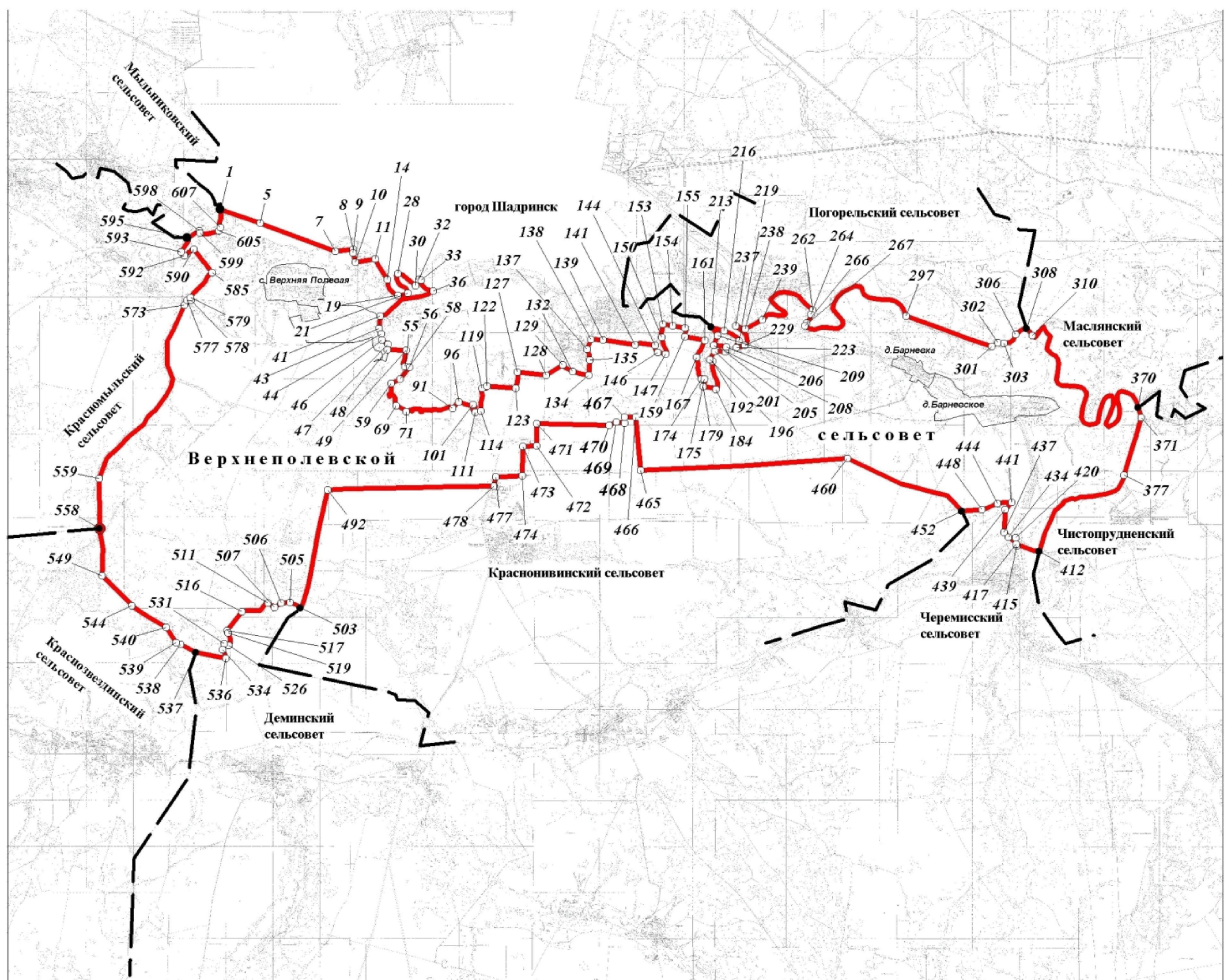
От поворотной точки 605 граница идет на северо-северо-восток на протяжении 0,08 км до поворотной точки 607, расположенной в 2,03 км к востоко-юго-востоку от водонапорной башни в селе Мыльниково и в 1,86 км к западо-северо-западу

от клуба в селе Верхняя Полевая.




От поворотной точки 607 граница идет преимущественно на север на протяжении 0,41 км по реке Исеть до узловой точки 1, обозначающей место пересечения границ муниципальных образований Верхнеполевского, Мыльниковского сельсоветов Шадринского района Курганской области и города Шадринска Курганской области, расположенной в 0,81 км к юго-юго-востоку от водонапорной башни по улице Санаторная в городе Шадринске и в 2,09 км к северо-западу от клуба в селе Верхняя Полевая.

Приложение 2
к Закону Курганской области
от 27 ноября 2019 года № 167
«Об установлении границ
муниципального образования
Верхнеполевского сельсовета
Шадринского района
Курганской области»

**Графическое описание местоположения (план) границ
муниципального образования Верхнеполевского сельсовета
Шадринского района Курганской области**



Условные обозначения

	граница смежных муниципальных образований
	граница муниципального образования
	узловая точка
	поворотная точка
<i>д. Бариевка</i>	наименование населенных пунктов сельсовета

Приложение 3
к Закону Курганской области
от 27 ноября 2019 года № 167
«Об установлении границ
муниципального образования
Верхнеполевского района
Шадринского района
Курганской области»

**Перечень координат характерных точек границ муниципального
образования Верхнеполевского сельсовета Шадринского
района Курганской области**

Обозначение характерных точек границ	Координаты, м	
	X	Y
1	508893,76	2269863,92
2	508888,74	2269878,28
3	508859,37	2269962,20
4	508851,24	2269984,33
5	508595,50	2270713,75
6	508592,53	2270722,22
7	507980,77	2272322,07
8	508030,82	2272702,55
9	507946,85	2272706,79
10	507745,58	2272750,26
11	507815,21	2273175,36
12	507716,47	2273225,69
13	507407,07	2273418,06
14	507364,58	2273438,66
15	507320,73	2273445,45
16	507251,95	2273454,38
17	507160,83	2273488,34
18	507084,00	2273560,70
19	507026,84	2273666,11
20	507035,77	2273844,77
21	507071,62	2273876,52
22	507140,61	2273856,00
23	507187,64	2273823,34

Обозначение характерных точек границ	Координаты, м	
	X	Y
24	507232,31	2273748,28
25	507284,12	2273670,58
26	507385,39	2273633,59
27	507471,42	2273626,25
28	507505,36	2273663,73
29	507473,73	2273759,65
30	507239,45	2274043,97
31	507292,17	2274092,21
32	507369,35	2274107,66
33	507362,73	2274163,67
34	507238,58	2274179,76
35	507154,64	2274277,59
36	507126,01	2274417,42
37	507052,75	2274306,65
38	507006,31	2274163,70
39	506945,56	2273756,35
40	506608,51	2273398,09
41	506575,35	2273287,94
42	506421,58	2273274,50
43	506303,77	2273260,74
44	506180,98	2273309,00
45	506140,47	2273311,22
46	506051,34	2273315,97
47	505958,89	2273445,49
48	505840,97	2273442,97
49	505827,40	2273839,51
50	505756,55	2273830,50
51	505617,21	2273810,85
52	505575,21	2273776,90
53	505536,80	2273773,33
54	505501,06	2273808,18
55	505475,17	2273815,31
56	505463,54	2273911,79
57	505409,95	2273880,52
58	505204,48	2273716,17
59	505099,96	2273523,21

Обозначение характерных точек границ	Координаты, м	
	X	Y
60	505025,36	2273516,95
61	504939,16	2273525,88
62	504883,80	2273516,54
63	504865,47	2273474,07
64	504850,41	2273475,01
65	504823,93	2273483,46
66	504860,58	2273561,17
67	504778,37	2273609,85
68	504655,99	2273606,28
69	504619,17	2273623,58
70	504517,52	2273819,78
71	504488,49	2273837,65
72	504478,58	2273859,87
73	504516,71	2273884,75
74	504522,42	2273915,03
75	504500,30	2273952,58
76	504504,94	2273971,44
77	504537,55	2273974,37
78	504550,22	2274011,24
79	504550,26	2274132,88
80	504538,08	2274142,70
81	504489,02	2274150,14
82	504486,10	2274180,56
83	504519,60	2274196,14
84	504526,91	2274232,01
85	504526,00	2274349,08
86	504511,73	2274382,14
87	504536,30	2274393,74
88	504527,82	2274582,30
89	504559,08	2274666,20
90	504599,02	2274770,38
91	504560,86	2274832,36
92	504564,88	2274853,34
93	504591,24	2274878,36
94	504633,15	2274894,92
95	504671,65	2274915,88

Обозначение характерных точек границ	Координаты, м	
	X	Y
96	504704,68	2274966,34
97	504692,62	2275016,38
98	504652,30	2275086,22
99	504635,28	2275181,56
100	504641,30	2275232,16
101	504642,28	2275270,68
102	504624,40	2275279,83
103	504608,64	2275296,44
104	504600,16	2275316,99
105	504578,72	2275315,17
106	504578,73	2275291,97
107	504583,63	2275269,18
108	504581,40	2275262,68
109	504548,52	2275258,50
110	504510,34	2275277,94
111	504475,50	2275321,48
112	504474,58	2275341,78
113	504490,88	2275364,18
114	504503,64	2275437,97
115	504686,46	2275445,03
116	504730,62	2275452,84
117	504844,34	2275472,96
118	504932,11	2275452,41
119	504993,24	2275463,18
120	504993,31	2275484,02
121	504993,57	2275564,20
122	505040,96	2275567,06
123	504999,68	2276187,00
124	505145,17	2276225,03
125	505222,20	2276237,16
126	505280,45	2276234,95
127	505359,17	2276221,64
128	505287,23	2276845,59
129	505507,61	2277189,67
130	505465,95	2277229,59
131	505411,10	2277309,78

Обозначение характерных точек границ	Координаты, м	
	X	Y
132	505366,63	2277409,12
133	505309,65	2277608,29
134	505281,67	2277757,59
135	505612,50	2277773,62
136	505734,62	2277762,53
137	505849,01	2277713,41
138	506067,90	2277800,46
139	506059,99	2278057,58
140	505975,80	2278603,38
141	505946,16	2278753,35
142	505979,61	2278844,10
143	505965,76	2279049,28
144	505935,92	2279170,19
145	505851,16	2279180,55
146	505776,96	2279235,87
147	505743,80	2279404,98
148	505802,49	2279422,88
149	505952,63	2279349,60
150	506120,38	2279316,14
151	506195,37	2279305,56
152	506273,22	2279330,14
153	506405,17	2279342,59
154	506365,06	2279552,03
155	506315,79	2279819,86
156	506296,72	2279837,73
157	506248,92	2279833,58
158	506200,01	2279817,83
159	506131,20	2279813,79
160	506058,45	2280222,20
161	506047,00	2280247,00
162	505970,03	2280203,94
163	505844,81	2280155,28
164	505791,23	2280110,73
165	505750,30	2280089,80
166	505718,74	2280076,15
167	505671,76	2280068,90

Обозначение характерных точек границ	Координаты, м	
	X	Y
168	505585,62	2280086,09
169	505510,36	2280093,91
170	505441,52	2280089,50
171	505387,73	2280094,83
172	505343,39	2280115,73
173	505300,13	2280114,39
174	505207,05	2280171,91
175	505200,24	2280235,55
176	505157,10	2280237,06
177	505109,42	2280227,54
178	505059,98	2280224,82
179	505033,69	2280211,82
180	505023,16	2280235,98
181	505027,38	2280282,84
182	505011,12	2280402,71
183	504988,28	2280449,44
184	504976,16	2280474,88
185	505022,47	2280509,13
186	505080,24	2280517,08
187	505120,10	2280516,74
188	505164,33	2280502,41
189	505255,81	2280453,16
190	505431,72	2280410,37
191	505483,83	2280403,16
192	505595,82	2280404,84
193	505592,18	2280381,52
194	505619,29	2280383,53
195	505619,80	2280359,11
196	505624,23	2280347,99
197	505699,45	2280381,89
198	505726,04	2280397,08
199	505741,40	2280403,75
200	505782,38	2280433,47
201	505807,73	2280454,47
202	505806,18	2280460,27
203	505798,90	2280466,88

Обозначение характерных точек границ	Координаты, м	
	X	Y
204	505809,08	2280522,05
205	505795,89	2280685,92
206	505904,92	2280704,47
207	505920,09	2280615,45
208	505932,55	2280426,90
209	506154,02	2280517,28
210	506210,88	2280479,65
211	506278,45	2280436,19
212	506316,26	2280376,68
213	506336,79	2280386,52
214	506310,23	2280457,17
215	506284,24	2280548,52
216	506263,10	2280659,95
217	506196,60	2280801,45
218	506112,82	2280924,65
219	506032,57	2280974,21
220	505991,76	2280961,43
221	505951,95	2280914,97
222	505922,81	2280904,78
223	505894,74	2280922,43
224	505889,41	2280953,58
225	505901,29	2280974,74
226	505906,77	2281000,18
227	505907,89	2281024,11
228	505926,70	2281072,69
229	505938,58	2281094,33
230	505990,52	2281145,85
231	506040,67	2281152,92
232	506073,48	2281145,10
233	506160,62	2281125,39
234	506235,61	2281068,91
235	506290,38	2280994,08
236	506338,26	2280923,55
237	506366,83	2280905,91
238	506298,32	2281102,51
239	506494,36	2281475,72

Обозначение характерных точек границ	Координаты, м	
	X	Y
240	506526,12	2281521,58
241	506606,50	2281563,73
242	506610,22	2281609,65
243	506608,66	2281716,48
244	506594,26	2281799,71
245	506585,90	2281936,21
246	506628,38	2281967,08
247	506672,62	2281946,26
248	506743,56	2281832,02
249	506815,56	2281743,10
250	506913,33	2281669,22
251	506943,89	2281653,75
252	507044,61	2281756,43
253	507072,75	2281797,36
254	507093,54	2281858,10
255	507097,59	2281945,65
256	507093,71	2282026,39
257	507078,96	2282087,72
258	507051,79	2282177,77
259	507009,03	2282250,94
260	506995,84	2282266,46
261	506864,33	2282380,39
262	506704,80	2282547,86
263	506675,52	2282547,42
264	506608,68	2282514,25
265	506525,11	2282489,59
266	506426,60	2282417,89
267	506361,75	2282381,80
268	506326,09	2282417,39
269	506290,46	2282519,33
270	506282,48	2282599,24
271	506329,01	2282738,01
272	506327,91	2282847,76
273	506316,43	2282932,01
274	506311,54	2283034,89
275	506311,91	2283092,48

Обозначение характерных точек границ	Координаты, м	
	X	Y
276	506330,76	2283138,12
277	506363,35	2283179,59
278	506416,64	2283205,25
279	506471,90	2283196,80
280	506524,16	2283159,99
281	506735,68	2282975,73
282	506840,59	2283008,49
283	506963,28	2283062,01
284	507091,31	2283181,96
285	507226,40	2283451,41
286	507219,76	2283577,60
287	507183,19	2283608,78
288	507121,51	2283623,49
289	507045,87	2283657,52
290	506986,95	2283749,84
291	506954,98	2283868,44
292	506938,29	2284043,37
293	506930,59	2284203,76
294	506901,42	2284331,67
295	506817,95	2284434,37
296	506729,29	2284492,60
297	506584,91	2284555,38
298	506511,39	2284749,98
299	506325,01	2285243,28
300	506084,65	2285898,08
301	505911,91	2286392,23
302	505996,53	2286524,62
303	505981,87	2286657,67
304	506002,51	2286772,32
305	506059,46	2286851,45
306	506176,38	2286899,98
307	506281,25	2287037,06
308	506308,15	2287144,58
309	506207,47	2287222,16
310	506155,04	2287257,77
311	506118,85	2287292,58

Обозначение характерных точек границ	Координаты, м	
	X	Y
312	506123,90	2287314,63
313	506149,24	2287350,12
314	506226,51	2287403,94
315	506323,16	2287466,83
316	506341,99	2287512,97
317	506217,24	2287569,69
318	506132,69	2287646,54
319	506029,73	2287614,80
320	505907,27	2287579,84
321	505840,99	2287575,94
322	505753,96	2287672,23
323	505719,81	2287755,82
324	505647,37	2287803,44
325	505557,31	2287822,63
326	505443,20	2287819,01
327	505290,35	2287794,35
328	505183,17	2287784,99
329	505111,69	2287801,52
330	505065,55	2287887,69
331	505055,47	2288173,48
332	505032,13	2288301,94
333	504986,30	2288365,68
334	504903,54	2288421,09
335	504850,79	2288424,22
336	504723,49	2288388,23
337	504625,42	2288355,57
338	504481,40	2288328,10
339	504374,31	2288310,92
340	504299,81	2288334,25
341	504242,55	2288379,28
342	504212,75	2288482,30
343	504235,13	2288619,23
344	504272,43	2288670,52
345	504429,15	2288696,22
346	504611,03	2288736,92
347	504739,14	2288784,63

Обозначение характерных точек границ	Координаты, м	
	X	Y
348	504806,68	2288836,36
349	504837,20	2288884,62
350	504840,90	2288964,69
351	504761,40	2288996,72
352	504706,49	2289005,56
353	504651,12	2289002,39
354	504551,69	2288971,24
355	504447,66	2288934,56
356	504292,63	2288863,56
357	504219,12	2288841,22
358	504167,66	2288895,39
359	504220,76	2289000,59
360	504320,86	2289094,73
361	504433,52	2289129,55
362	504548,65	2289132,20
363	504742,52	2289086,23
364	504851,82	2289084,89
365	504910,99	2289110,14
366	504942,38	2289164,26
367	504914,46	2289286,73
368	504855,02	2289399,15
369	504739,77	2289472,61
370	504587,47	2289537,74
371	504365,15	2289591,32
372	504134,48	2289535,32
373	504055,92	2289511,86
374	503995,97	2289493,61
375	503960,88	2289483,05
376	503713,96	2289408,83
377	503104,43	2289225,65
378	503079,40	2289226,16
379	503035,08	2289213,21
380	502873,98	2289129,02
381	502814,17	2289092,43
382	502788,26	2289063,14
383	502759,97	2289021,91

Обозначение характерных точек границ	Координаты, м	
	X	Y
384	502733,68	2288961,16
385	502694,04	2288826,24
386	502682,70	2288703,71
387	502663,39	2288660,03
388	502645,63	2288539,04
389	502646,75	2288464,25
390	502630,48	2288415,55
391	502629,96	2288336,49
392	502628,78	2288277,59
393	502609,99	2288244,86
394	502592,90	2288211,93
395	502588,27	2288179,18
396	502599,20	2288107,71
397	502585,82	2288058,51
398	502563,95	2288008,04
399	502548,39	2287955,61
400	502537,49	2287939,82
401	502517,46	2287926,85
402	502489,52	2287919,14
403	502466,60	2287900,99
404	502428,71	2287857,51
405	502368,69	2287790,77
406	502354,30	2287774,94
407	502311,39	2287740,18
408	502234,92	2287697,10
409	502161,91	2287669,69
410	501847,70	2287536,33
411	501479,23	2287425,53
412	501444,29	2287415,79
413	501459,68	2287299,41
414	501493,28	2287201,05
415	501570,02	2287014,51
416	501569,01	2286934,02
417	501599,92	2286928,82
418	501597,64	2286914,78
419	501715,67	2286908,67

Обозначение характерных точек границ	Координаты, м	
	X	Y
420	501742,80	2286909,03
421	501744,20	2286891,54
422	501685,74	2286857,56
423	501682,34	2286849,04
424	501687,88	2286842,24
425	501693,86	2286841,80
426	501719,42	2286843,10
427	501735,62	2286838,40
428	501744,14	2286823,90
429	501741,16	2286814,10
430	501723,68	2286798,34
431	501725,82	2286785,12
432	501746,70	2286773,18
433	501754,80	2286766,78
434	501758,20	2286755,70
435	501831,10	2286707,96
436	501849,00	2286679,84
437	501856,68	2286653,40
438	502188,32	2286678,98
439	502356,27	2286677,26
440	502431,30	2286754,86
441	502513,46	2286822,79
442	502515,68	2286749,74
443	502508,86	2286646,56
444	502491,82	2286514,44
445	502399,18	2286303,31
446	502397,41	2286299,29
447	502387,82	2286277,42
448	502359,68	2286175,98
449	502352,00	2286061,74
450	502322,45	2285770,82
451	502321,20	2285758,68
452	502320,46	2285751,40
453	502648,96	2285455,87
454	502659,48	2285446,39
455	502675,90	2285380,28

Обозначение характерных точек границ	Координаты, м	
	X	Y
456	502729,95	2285162,69
457	502845,16	2284730,89
458	502928,07	2284420,12
459	502950,18	2284374,72
460	503474,61	2283298,02
461	503471,45	2283262,51
462	503440,83	2282801,50
463	503392,09	2282129,29
464	503322,64	2281212,77
465	503214,25	2278872,81
466	504371,06	2278759,80
467	504371,81	2278528,48
468	504244,78	2278526,38
469	504258,68	2278341,68
470	504193,69	2278187,92
471	504227,48	2276640,15
472	503738,45	2276637,78
473	503734,34	2276341,69
474	503092,32	2276336,58
475	503086,22	2276332,98
476	503068,48	2275919,00
477	503061,68	2275764,10
478	502865,37	2275731,85
479	502867,65	2275670,31
480	502864,86	2275654,65
481	502865,68	2275649,04
482	502865,20	2275633,95
483	502864,81	2275621,47
484	502858,52	2275424,47
485	502857,15	2275357,19
486	502854,69	2275142,99
487	502851,52	2275064,34
488	502847,92	2274833,28
489	502830,54	2273991,56
490	502815,42	2273235,98
491	502800,20	2272592,64

Обозначение характерных точек границ	Координаты, м	
	X	Y
492	502781,04	2272157,97
493	502296,25	2272053,05
494	502090,10	2272001,44
495	501854,24	2271958,96
496	501685,54	2271927,48
497	501595,62	2271910,70
498	501327,91	2271860,74
499	500865,78	2271776,26
500	500692,77	2271746,11
501	500284,65	2271623,07
502	500233,27	2271600,87
503	500211,48	2271574,92
504	500260,49	2271497,62
505	500322,95	2271348,25
506	500317,82	2271160,00
507	500217,83	2271025,94
508	500222,30	2270982,79
509	500254,42	2270980,16
510	500278,11	2270926,33
511	500311,01	2270874,87
512	500308,90	2270867,56
513	500299,19	2270833,93
514	500150,23	2270715,76
515	500146,42	2270395,89
516	500124,97	2270318,78
517	499706,84	2269997,82
518	499678,00	2270010,36
519	499655,84	2270026,49
520	499604,73	2270045,66
521	499559,43	2270056,72
522	499514,14	2270068,34
523	499470,01	2270073,00
524	499433,42	2270068,36
525	499406,12	2270059,08
526	499389,52	2270039,72
527	499392,77	2270016,38

Обозначение характерных точек границ	Координаты, м	
	X	Y
528	499427,60	2269991,70
529	499439,20	2269976,61
530	499438,04	2269955,70
531	499419,43	2269938,28
532	499386,35	2269931,90
533	499360,02	2269927,12
534	499289,35	2269905,80
535	499230,69	2269938,92
536	499104,50	2269983,08
537	499238,27	2269333,38
538	499412,57	2269012,46
539	499452,04	2268916,43
540	499777,74	2268700,70
541	499987,54	2268337,84
542	500028,89	2268279,90
543	500140,22	2268109,31
544	500252,07	2267968,98
545	500261,42	2267961,76
546	500396,70	2267828,25
547	500579,69	2267649,71
548	500728,66	2267498,39
549	500900,30	2267324,72
550	501111,04	2267333,66
551	501264,51	2267336,80
552	501333,50	2267340,01
553	501469,96	2267341,86
554	501684,59	2267308,62
555	501741,07	2267297,88
556	501763,55	2267295,04
557	501784,91	2267292,34
558	501933,29	2267273,62
559	503026,98	2267258,68
560	503473,83	2267427,27
561	503690,36	2267671,40
562	503939,22	2267893,17
563	504198,46	2268208,82

Обозначение характерных точек границ	Координаты, м	
	X	Y
564	504361,76	2268293,98
565	504457,43	2268389,69
566	504505,27	2268461,48
567	504837,41	2268692,54
568	505043,23	2268798,04
569	505197,89	2268841,35
570	505510,42	2268714,68
571	506028,05	2268719,90
572	506267,63	2268852,73
573	506810,95	2269083,45
574	506830,12	2269096,69
575	506832,14	2269098,15
576	506861,95	2269119,60
577	506911,76	2269151,08
578	506912,87	2269231,55
579	506981,62	2269219,35
580	507092,87	2269298,18
581	507222,32	2269430,96
582	507336,09	2269536,94
583	507400,80	2269564,30
584	507506,35	2269644,45
585	507522,69	2269683,23
586	507580,75	2269632,98
587	507708,21	2269535,25
588	507746,09	2269506,23
589	507750,74	2269502,65
590	508036,53	2269283,58
591	508018,68	2269254,64
592	507891,13	2269085,08
593	507976,06	2269017,05
594	508207,30	2269171,03
595	508284,98	2269158,06
596	508294,13	2269189,92
597	508429,35	2269389,22
598	508437,46	2269401,18
599	508385,59	2269421,34

Обозначение характерных точек границ	Координаты, м	
	X	Y
600	508363,60	2269479,30
601	508361,97	2269578,09
602	508377,71	2269640,49
603	508400,30	2269718,15
604	508415,10	2269774,48
605	508433,45	2269820,14
606	508488,18	2269846,40
607	508505,83	2269855,85
608	508540,25	2269835,36
609	508571,55	2269829,48
610	508599,77	2269834,72
611	508697,30	2269865,50
1	508893,76	2269863,92