



**ДЕПАРТАМЕНТ  
ИМУЩЕСТВЕННЫХ И ЗЕМЕЛЬНЫХ ОТНОШЕНИЙ  
КОСТРОМСКОЙ ОБЛАСТИ**

**ПРИКАЗ**

от « 25 » мая 2026 года № 56-од

г. Кострома

**Об установлении охранных зон газопроводов  
газораспределительных сетей**

В соответствии с подпунктом 1 пункта 2 статьи 56, статьями 105, 106 Земельного кодекса Российской Федерации, постановлением Правительства Российской Федерации от 20 ноября 2000 года № 878 «Об утверждении Правил охраны газораспределительных сетей», Законом Костромской области от 18 июля 2002 года № 68-ЗКО «О разграничении полномочий между органами государственной власти Костромской области в сфере регулирования земельных отношений», постановлением губернатора Костромской области от 29 мая 2015 года № 96 «О департаменте имущественных и земельных отношений Костромской области», на основании обращения ООО «Газпром газораспределение Кострома»,

**ПРИКАЗЫВАЮ:**

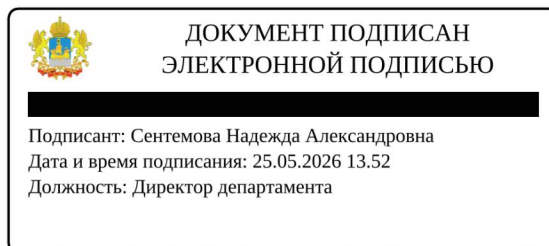
1. Установить охранные зоны газопроводов газораспределительных сетей, находящихся в собственности общества с ограниченной ответственностью «Газпром газораспределение Кострома», перечень которых определен в приложении № 1 к настоящему приказу, в границах, сведения о которых содержатся в приложениях №№ 2 – 15 к настоящему приказу.

2. Наложить ограничения (обременения) на расположенные в охранных зонах газопроводов газораспределительных сетей земельные участки, определив условия их использования в соответствии с Правилами охраны газораспределительных сетей, утвержденными постановлением Правительства Российской Федерации от 20 ноября 2000 года № 878 «Об утверждении Правил охраны газораспределительных сетей».

3. Убытки, причиненные в связи с установлением охранной зоны газопровода газораспределительной сети, возмещает собственник такого сооружения в сроки, указанные в пункте 13 статьи 57.1 Земельного кодекса Российской Федерации.

4. Настоящий приказ вступает в силу со дня его официального опубликования.

Директор департамента



Н.А. Сентемова

Приложение № 1

к приказу департамента  
имущественных и земельных  
отношений  
Костромской области  
от «25» мая 2026 года № 56-од

ПЕРЕЧЕНЬ

газопроводов газораспределительных сетей, в связи с размещением  
которых устанавливаются охранные зоны

№ п/п	Назначение объекта (вид)	Наименование объекта	Кадастровый номер объекта	Местоположение объекта
1	2	3	4	5
1	Сооружения трубопроводного транспорта	Газопровод-ввод к жилому дому по адресу: Костромская область, Костромской район, д. Аферово, ул. Рябиновая, д. б/н (кад. № з.у. 44:07:140504:213)	44:07:140504:223	Российская Федерация, Костромская область, м.р-н Костромской, с.п. Шунгенское, д. Афёрово, ул. Рябиновая, к жилому дому 4
2	Сооружения трубопроводного транспорта	Газопровод-ввод к жилому дому по адресу: Костромская область, Костромской район, д. Аферово, ул. Рябиновая, д. б/н в 65м на ю-в от д. 1 (кад. № з.у. 44:07:140504:214)	44:07:140504:224	Российская Федерация, Костромская область, м.р-н Костромской, с.п. Шунгенское, д. Афёрово, ул. Рябиновая, д. б/н в 65 м на ю-в от д. 1 (кад. № з.у. 44:07:140504:214)
3	Сооружения трубопроводного транспорта	Газопровод-ввод к жилому дому по адресу: Костромская область, Костромской район, д. Стрельниково, ул. Омелинская, д. б/н кад. № з.у. 44:07:142102:726	44:07:142102:2118	Российская Федерация, Костромская область, м.р-н Костромской, с.п. Шунгенское, д. Стрельниково, ул. Омелинская, д. б/н кад. № з.у. 44:07:142102:726
4	Сооружения трубопроводного транспорта	Газопровод-ввод к жилому дому по адресу: Костромская область, Костромской район, д. Стрельниково, ул. Омелинская, д. б/н кад. № з.у. 44:07:142102:728	44:07:142102:2119	Российская Федерация, Костромская область, м.р-н Костромской, с.п. Шунгенское, д. Стрельниково, ул. Омелинская, д. б/н кад. № з.у. 44:07:142102:728
5	Сооружения трубопроводного транспорта	Газопровод-ввод к жилому дому по адресу: Костромская область, Костромской район, д. Большое Безгачево, з.у. с кад. № 44:07:082401:361	44:07:082401:373	Российская Федерация, Костромская область, м.р-н Костромской, с.п. Никольское, д. Большое Безгачево, з.у. с кад. № 44:07:082401:361

1	2	3	4	5
6	Сооружения трубопроводного транспорта	Газопровод-ввод к жилому дому по адресу: Костромская область, Костромской район, д. Большое Безгачево, з.у. с кад. № 44:07:082401:360	44:07:082401:374	Российская Федерация, Костромская область, м.р-н Костромской, с.п. Никольское, д. Большое Безгачево, д. 29
7	Сооружения трубопроводного транспорта	Газопровод-ввод к жилому дому по адресу: Костромская область, Костромской район, п. Сухоногово, ул. Южная, д. б/н (в 150 м на юго-запад от д. 14) з/у с кад. № 44:07:130110:425	44:07:130110:439	Российская Федерация, Костромская область, м.р-н Костромской, с.п. Чернопенское, п. Сухоногово, ул. Южная, д. б/н (в 150 м на юго-запад от д. 14)
8	Сооружения трубопроводного транспорта	Газопровод-ввод к гостевому дому, расположенному по адресу: Костромская область, Костромской район, д. Лунёво, дом без номера примерно в 549 м на юго-запад от пристани в д. Лунёво (кадастровый номер земельного участка 44:07:132601:1274)	44:07:132601:1750	Российская Федерация, Костромская область, м.р-н Костромской, с.п. Чернопенское, дом без номера примерно в 549 м на юго-запад от пристани в д. Лунёво (кадастровый номер земельного участка 44:07:132601:1274)
9	Сооружения трубопроводного транспорта	Газопровод-ввод к жилому дому по адресу: Костромская область, Костромской район, п. Караваево, ул. Штеймана, д. 19В	44:07:000000:3737	Российская Федерация, Костромская область, муниципальный район Костромской, сельское поселение Караваевское, поселок Караваево, улица Штеймана, дом 19В
10	Сооружения трубопроводного транспорта	Газопровод-ввод к жилому дому по адресу: Костромская область, Костромской район, п. Шувалово, ул. Победы, дом без номера в 80 м на северо-запад от д. 21 (44:07:121108:184)	44:07:121108:200	Российская Федерация, Костромская область, м.р-н Костромской, с.п. Сущёвское, п. Шувалово, ул. Победы, дом без номера в 80 м на северо-запад от д. 21
11	Сооружения трубопроводного транспорта	Газопровод-ввод к жилому дому по адресу: Костромская область, Костромской район, д. Кузьминка, ул. Деревенская, д. б/н (кад. № з.у. 44:07:130401:567)	44:07:130401:588	Российская Федерация, Костромская область, м.р-н Костромской, с.п. Чернопенское, д. Кузьминка, ул. Деревенская, д. б/н
12	Сооружения трубопроводного транспорта	Газопровод-ввод к жилому дому по адресу: Костромская область, Костромской район, д. Становщиково (Середняковский с/с), ул. Ягодная, д. 2	44:07:110901:395	Российская Федерация, Костромская область, м.р-н Костромской, с.п. Середняковское, д. Становщиково, ул. Ягодная, д. 2

1	2	3	4	5
13	Сооружения трубопроводного транспорта	Газопровод-ввод к жилому дому по адресу: Костромская область, Костромской район, д. Становщиково (Средняковский с/с), ул. Ягодная, д.17	44:07:110901:396	Российская Федерация, Костромская область, м.р-н Костромской, с.п. Средняковское, д. Становщиково, ул. Ягодная, д. 17
14	Сооружения трубопроводного транспорта	Газопровод-ввод к жилому дому по адресу: Костромская область, Костромской район, д. Становщиково (Средняковский с/с), ул. Ягодная, д. 24	44:07:110901:394	Российская Федерация, Костромская область, муниципальный район Костромской, сельское поселение Средняковское, деревня Становщиково, улица Ягодная, дом 24

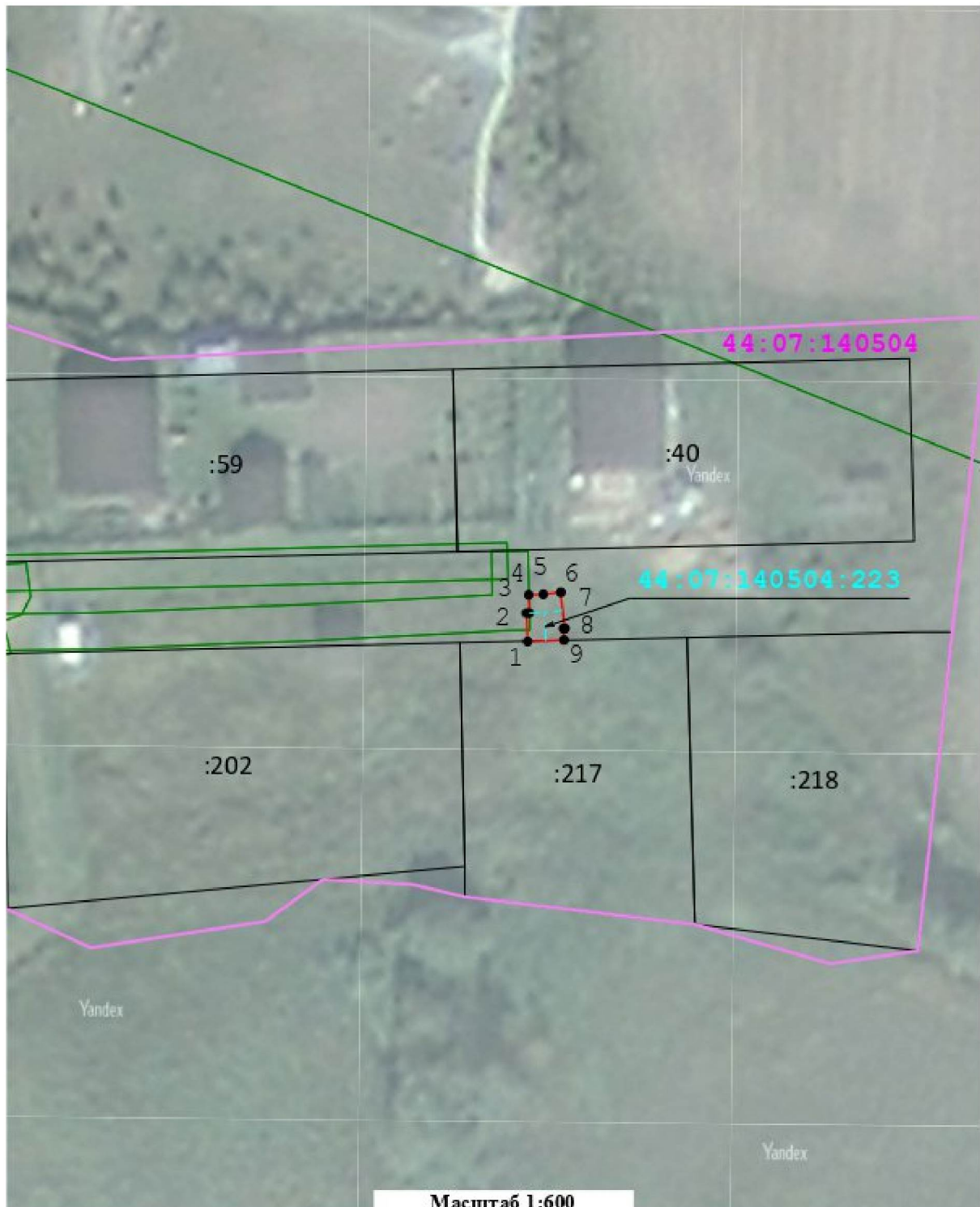
## Приложение № 2

к приказу департамента  
имущественных и земельных  
отношений  
Костромской области  
от «25» мая 2026 года № 56-од

## СВЕДЕНИЯ









о границах охранной зоны сооружения трубопроводного транспорта,  
имеющего местоположение: Российская Федерация, Костромская область,  
м.р-н Костромской, с.п. Шунгенское, д. Афёрово, ул. Рябиновая,  
к жилому дому 4

Обозначение характерных точек границ	Координаты, м	
	X	Y
1	294695,23	1209199,99
2	294698,34	1209199,87
3	294698,35	1209200,19
4	294700,35	1209200,11
5	294700,42	1209201,71
6	294700,64	1209203,62
7	294696,66	1209204,08
8	294696,65	1209203,94
9	294695,39	1209203,99
1	294695,23	1209199,99



Масштаб 1:600

**Условные обозначения:**

- |   |  |   |  |
|---|--|---|--|
|  | - Граница охранной зоны газопровода  |  | - Ось газопровода-ввода                        |
|  | 18 - Характерная точка границы, сведения о которой позволяют однозначно определить ее положение на местности |  | - Граница земельного участка по сведениям ЕГРН |
|  | 44:27:030101:5 - Кадастровый номер земельного участка  |  | 44:07:024501 - Кадастровый номер квартала      |
|  | - Граница кадастрового квартала по сведениям ЕГРН  |  | - Граница ЗОУИТ по сведениям ЕГРН              |

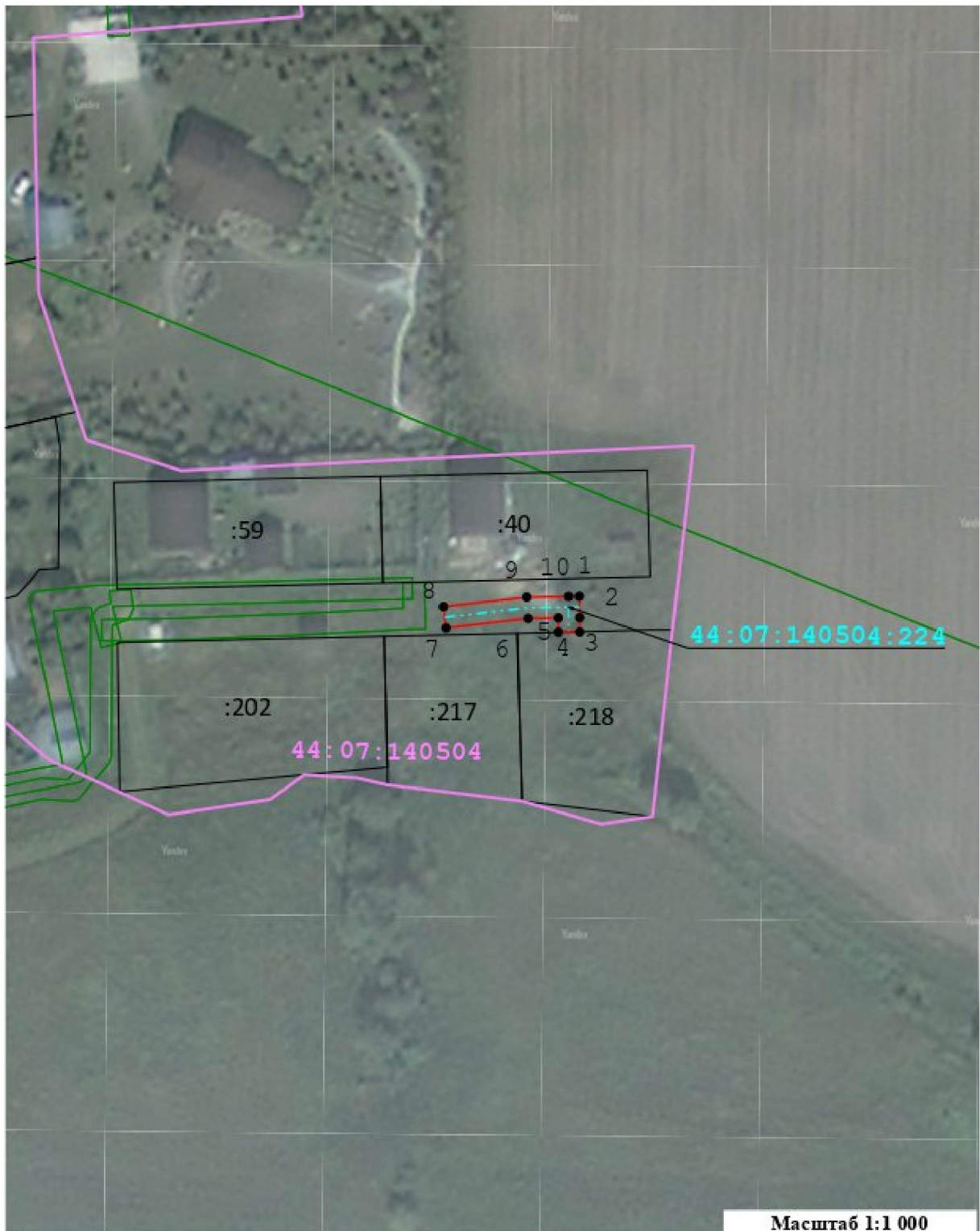
## Приложение № 3

к приказу департамента  
имущественных и земельных  
отношений  
Костромской области  
от «25» мая 2026 года № 56-од









## СВЕДЕНИЯ

о границах охранной зоны сооружения трубопроводного транспорта,  
имеющего местоположение: Российская Федерация, Костромская область,  
м.р-н Костромской, с.п. Шунгенское, д. Афёрово, ул. Рябиновая, д. б/н  
в 65 м на ю-в от д. 1 (кад. № з.у. 44:07:140504:214)

Обозначение характерных точек границ	Координаты, м	
	X	Y
1	294702,61	1209229,07
2	294698,61	1209229,14
3	294695,91	1209229,15
4	294695,87	1209225,15
5	294698,54	1209225,15
6	294698,44	1209219,47
7	294696,66	1209204,08
8	294700,64	1209203,62
9	294702,43	1209219,21
10	294702,57	1209227,07
1	294702,61	1209229,07



**Условные обозначения:**

- |   |  |   |  |
|---|--|---|--|
|  | - Граница охранной зоны газопровода  |  | - Ось газопровода-ввода                        |
|  | 18 - Характерная точка границы, сведения о которой позволяют однозначно определить ее положение на местности |  | - Граница земельного участка по сведениям ЕГРН |
|  | 44:27:030101:5 - Кадастровый номер земельного участка  |  | 44:07:024501 - Кадастровый номер квартала      |
|  | - Граница кадастрового квартала по сведениям ЕГРН  |  | - Граница ЗОУИТ по сведениям ЕГРН              |

## Приложение № 4

к приказу департамента  
имущественных и земельных  
отношений  
Костромской области  
от «25» мая 2026 года № 56-од

## СВЕДЕНИЯ

о границах охранной зоны сооружения трубопроводного транспорта,  
имеющего местоположение: Российская Федерация, Костромская область,  
м.р-н Костромской, с.п. Шунгенское, д. Стрельниково, ул. Омелинская,  
д. б/н кад. № з.у. 44:07:142102:726

Обозначение характерных точек границ	Координаты, м	
	X	Y
1	294311,05	1207842,35
2	294314,99	1207841,65
3	294316,80	1207851,73
4	294318,92	1207868,41
5	294321,09	1207885,72
6	294325,61	1207919,30
7	294328,90	1207938,33
8	294333,67	1207965,23
9	294335,14	1207965,10
10	294335,48	1207969,09
11	294333,85	1207969,22
12	294330,23	1207969,59
13	294330,03	1207967,65
14	294324,96	1207939,02
15	294321,65	1207919,91
16	294317,13	1207886,24
17	294314,95	1207868,91
18	294312,84	1207852,34
1	294311,05	1207842,35



**Условные обозначения:**

- |  |  |  |  |
|--|--|--|--|
|  | - Граница охранной зоны газопровода            |  | 18 - Характерная точка границы, сведения о которой позволяют однозначно определить ее положение на местности |
|  | - Граница земельного участка по сведениям ЕГРН |  | 44:27:030101:5 - Кадастровый номер земельного участка  |
|  | - Кадастровый номер квартала                   |  | - Граница кадастрового квартала по сведениям ЕГРН  |
|  | - Граница ЗОУИТ по сведениям ЕГРН              |  | - Ось газопровода-ввода  |

## Приложение № 5

к приказу департамента  
имущественных и земельных  
отношений  
Костромской области  
от «25» мая 2026 года № 56-од









## СВЕДЕНИЯ

о границах охранной зоны сооружения трубопроводного транспорта,  
имеющего местоположение: Российская Федерация, Костромская область,  
м.р-н Костромской, с.п. Шунгенское, д. Стрельниково, ул. Омелинская,  
д. б/н кад. № з.у. 44:07:142102:728

Обозначение характерных точек границ	Координаты, м	
	X	Y
1	294330,23	1207969,59
2	294334,21	1207969,19
3	294334,37	1207970,84
4	294336,23	1207983,36
5	294337,39	1207990,31
6	294338,05	1207995,63
7	294339,49	1208005,00
8	294340,59	1208011,58
9	294340,85	1208011,54
10	294341,33	1208015,52
11	294339,17	1208015,78
12	294337,31	1208016,11
13	294336,96	1208014,13
14	294335,54	1208005,63
15	294334,09	1207996,18
16	294333,43	1207990,89
17	294332,28	1207983,98
18	294330,40	1207971,33
1	294330,23	1207969,59



**Условные обозначения:**

- |   |   |   |  |
|---|---|---|--|
|  | - Граница охранной зоны газопровода   |  | - Ось газопровода-ввода                        |
|  | - Характерная точка границы, сведения о которой позволяют однозначно определить ее положение на местности |  | - Граница земельного участка по сведениям ЕГРН |
|  | - Кадастровый номер земельного участка  |  | - Кадастровый номер квартала                   |
|  | - Граница кадастрового квартала по сведениям ЕГРН   |  | - Граница ЗОУИТ по сведениям ЕГРН              |

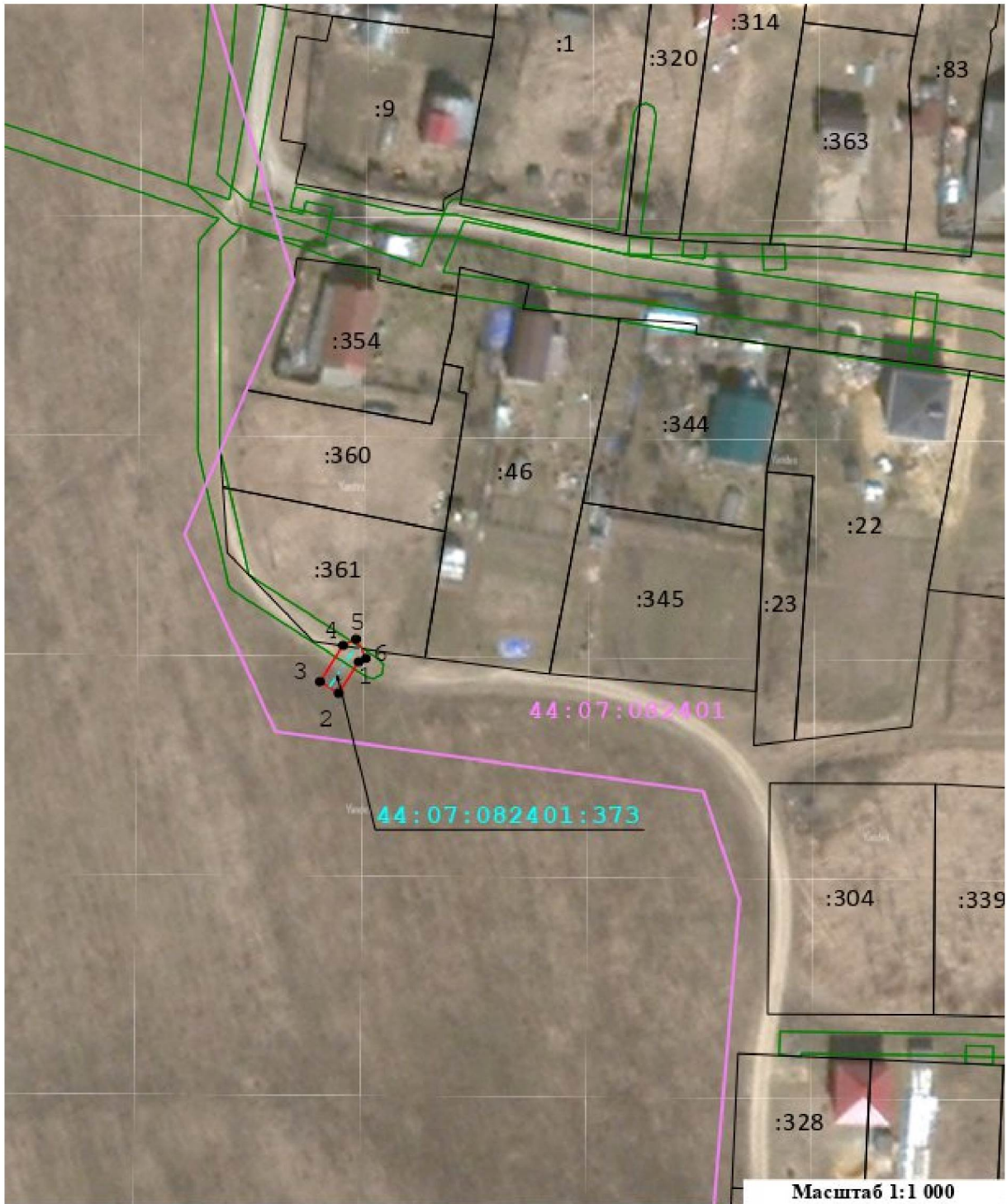
## Приложение № 6

к приказу департамента  
имущественных и земельных  
отношений  
Костромской области  
от «25» мая 2026 года № 56-од

## СВЕДЕНИЯ

о границах охранной зоны сооружения трубопроводного транспорта,  
имеющего местоположение: Российская Федерация, Костромская область,  
м.р-н Костромской, с.п. Никольское, д. Большое Безгачево,  
з.у. с кад. № 44:07:082401:361

Обозначение характерных точек границ	Координаты, м	
	X	Y
1	293932,44	1220158,78
2	293926,64	1220155,16
3	293928,75	1220151,76
4	293935,50	1220155,97
5	293936,67	1220158,29
6	293933,11	1220160,10
1	293932,44	1220158,78



**Условные обозначения:**

- |  |   |  |  |
|--|---|--|--|
|  | - Граница охранной зоны газопровода   |  | - Ось газопровода-ввода                        |
|  | - Характерная точка границы, сведения о которой позволяют однозначно определить ее положение на местности |  | - Граница земельного участка по сведениям ЕГРН |
|  | - Кадастровый номер земельного участка  |  | - Кадастровый номер квартала                   |
|  | - Граница кадастрового квартала по сведениям ЕГРН   |  | - Граница ЗОУИТ по сведениям ЕГРН              |

## Приложение № 7

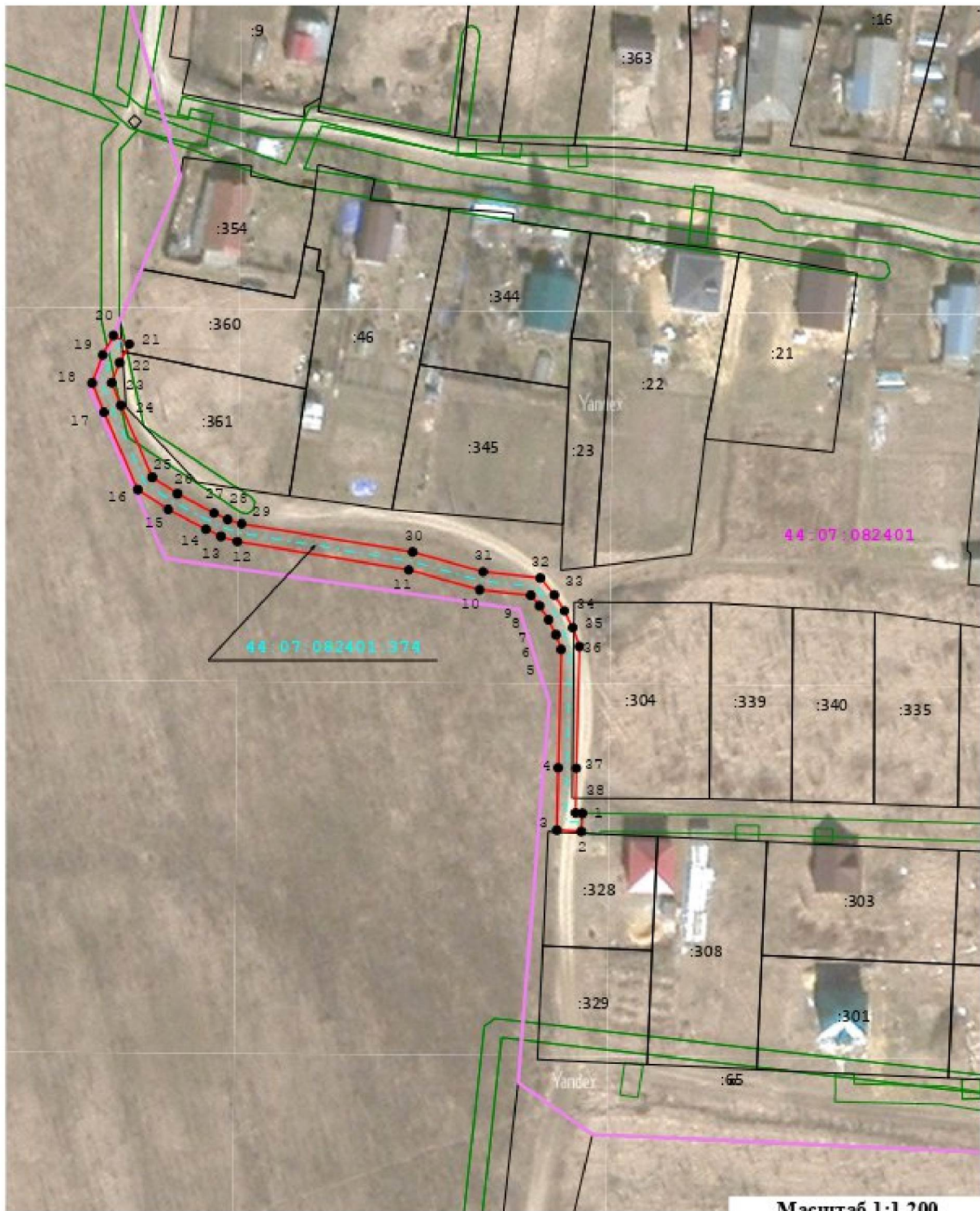
к приказу департамента  
имущественных и земельных  
отношений  
Костромской области  
от «25» мая 2026 года № 56-од

## СВЕДЕНИЯ

о границах охранной зоны сооружения трубопроводного транспорта,  
имеющего местоположение: Российская Федерация, Костромская область,  
м.р-н Костромской, с.п. Никольское, д. Большое Безгачево, д. 29




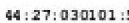




Обозначение характерных точек границ	Координаты, м	
	X	Y
1	293863,64	1220234,94
2	293859,65	1220234,71
3	293859,95	1220229,37
4	293873,60	1220229,65
5	293899,57	1220230,30
6	293902,78	1220229,16
7	293906,06	1220227,54
8	293909,14	1220225,55
9	293911,43	1220223,67
10	293912,66	1220212,46
11	293917,01	1220196,94
12	293923,22	1220159,46
13	293924,34	1220155,87
14	293925,91	1220152,56
15	293930,27	1220144,30
16	293934,64	1220137,66
17	293951,57	1220130,26
18	293958,00	1220127,66
19	293964,13	1220130,00
20	293968,42	1220132,31

Обозначение характерных точек границ	Координаты, м	
	X	Y
21	293966,53	1220135,83
22	293962,47	1220133,65
23	293958,04	1220131,96
24	293953,12	1220133,95
25	293937,33	1220140,85
26	293933,71	1220146,34
27	293929,48	1220154,36
28	293928,07	1220157,33
29	293927,12	1220160,38
30	293920,92	1220197,81
31	293916,60	1220213,23
32	293915,23	1220225,72
33	293911,50	1220228,79
34	293908,04	1220231,03
35	293904,34	1220232,85
36	293900,21	1220234,32
37	293873,51	1220233,65
38	293863,73	1220233,45
1	293863,64	1220234,94



Масштаб 1:1 200

**Условные обозначения:**

- |   |  |   |  |
|---|--|---|--|
|  | - Граница охранной зоны газопровода            |  | 18 - Характерная точка границы, сведения о которой позволяют однозначно определить ее положение на местности |
|  | - Граница земельного участка по сведениям ЕГРН |  | 44:27:030101:5 - Cadastral number of the land plot   |
|  | - Cadastral number of the quarter              |  | - Граница кадастрового квартала по сведениям ЕГРН  |
|  | - Граница ЗОУИТ по сведениям ЕГРН              |  | - Ось газопровода-ввода  |

## Приложение № 8

к приказу департамента  
имущественных и земельных  
отношений  
Костромской области  
от «25» мая 2026 года № 56-од

## СВЕДЕНИЯ

о границах охранной зоны сооружения трубопроводного транспорта,  
имеющего местоположение: Российская Федерация, Костромская область,  
м.р-н Костромской, с.п. Чернопенское, п. Сухоногово, ул. Южная, д. б/н  
(в 150 м на юго-запад от д. 14)

Обозначение характерных точек границ	Координаты, м	
	X	Y
1	269522,94	1220923,50
2	269526,67	1220922,05
3	269527,32	1220923,73
4	269557,26	1220918,34
5	269586,19	1220913,58
6	269611,35	1220908,92
7	269620,11	1220908,15
8	269649,65	1220898,32
9	269673,12	1220890,68
10	269678,95	1220887,04
11	269677,46	1220878,12
12	269671,17	1220860,34
13	269680,39	1220856,26
14	269682,01	1220859,92
15	269676,18	1220862,50
16	269681,35	1220877,12
17	269683,33	1220889,02
18	269674,83	1220894,33
19	269650,90	1220902,12
20	269620,93	1220912,09
21	269611,89	1220912,89
22	269586,88	1220917,52
23	269557,94	1220922,28
24	269526,42	1220927,95
25	269524,32	1220928,35
26	269523,85	1220925,84
1	269522,94	1220923,50



Масштаб 1:1 200

**Условные обозначения:**

- |  |   |  |  |
|--|---|--|--|
|  | - Граница охранной зоны газопровода   |  | - Ось газопровода-ввода                        |
|  | - Характерная точка границы, сведения о которой позволяют однозначно определить ее положение на местности |  | - Граница земельного участка по сведениям ЕГРН |
|  | - Кадастровый номер земельного участка  |  | - Кадастровый номер квартала                   |
|  | - Граница кадастрового квартала по сведениям ЕГРН   |  | - Граница ЗОУИТ по сведениям ЕГРН              |

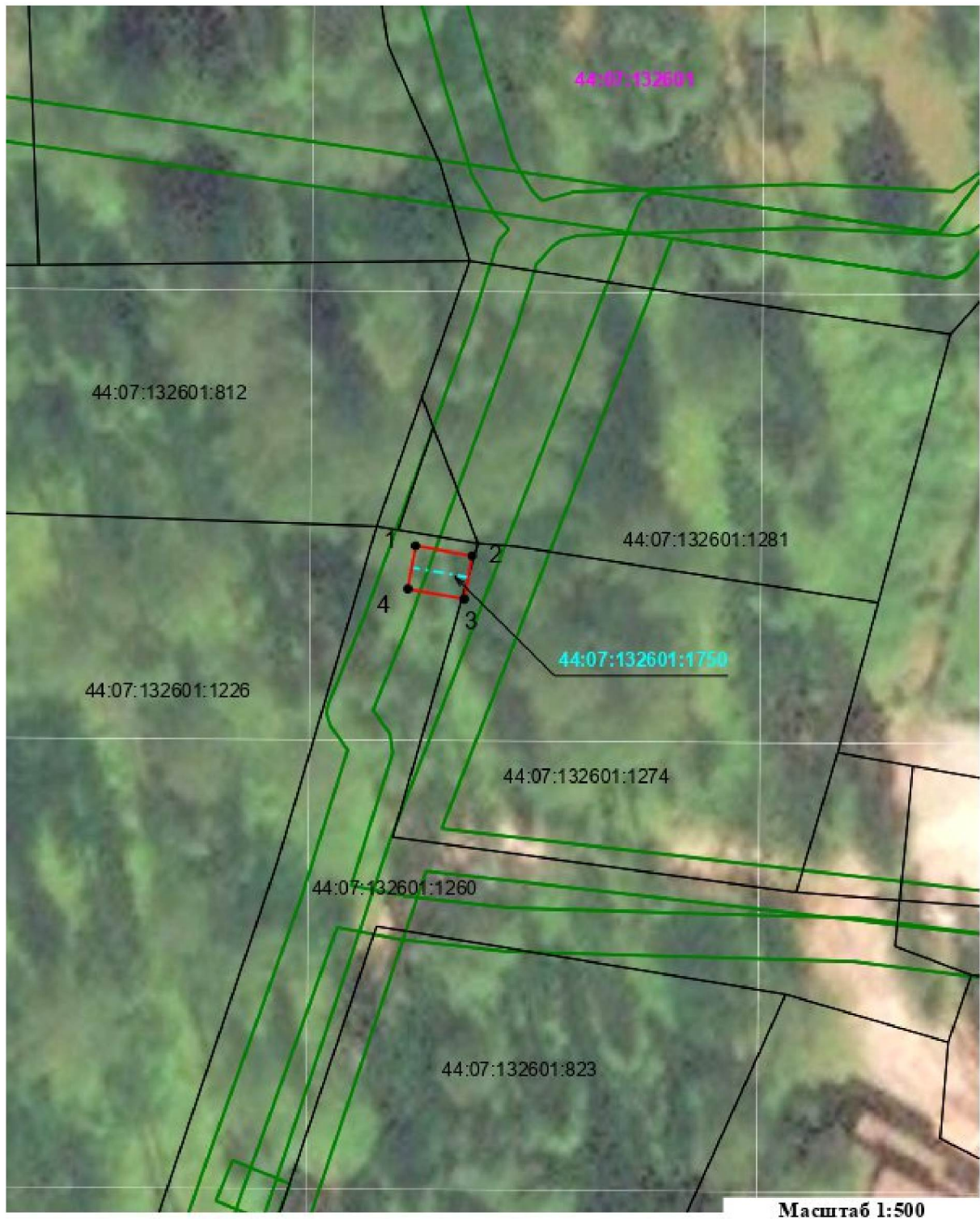
## Приложение № 9

к приказу департамента  
имущественных и земельных  
отношений  
Костромской области  
от «25» мая 2026 года № 56-од




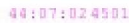




## СВЕДЕНИЯ

о границах охранной зоны сооружения трубопроводного транспорта,  
имеющего местоположение: Российская Федерация, Костромская область,  
м.р-н Костромской, с.п. Чернопенское, дом без номера примерно в 549 м  
на юго-запад от пристани в д. Лунёво (кадастровый номер земельного  
участка 44:07:132601:1274)

Обозначение характерных точек границ	Координаты, м	
	X	Y
1	265530,17	1222759,66
2	265526,23	1222758,96
3	265527,15	1222753,79
4	265531,09	1222754,50
1	265530,17	1222759,66



**Условные обозначения:**

- |   |  |   |  |
|---|--|---|--|
|  | - Граница охранной зоны газопровода                    |  | 18 - Характерная точка границы, сведения о которой позволяют однозначно определить ее положение на местности |
|  | - Ось газопровода-ввода                                |  | 44:07:024501 - Кадастровый номер квартала  |
|  | 44:08:071801:28 - Кадастровый номер земельного участка |  | - Граница земельного участка по сведениям ЕГРН   |
|  | - Граница кадастрового квартала по сведениям ЕГРН      |  | - Граница ЗОУИТ по сведениям ЕГРН  |

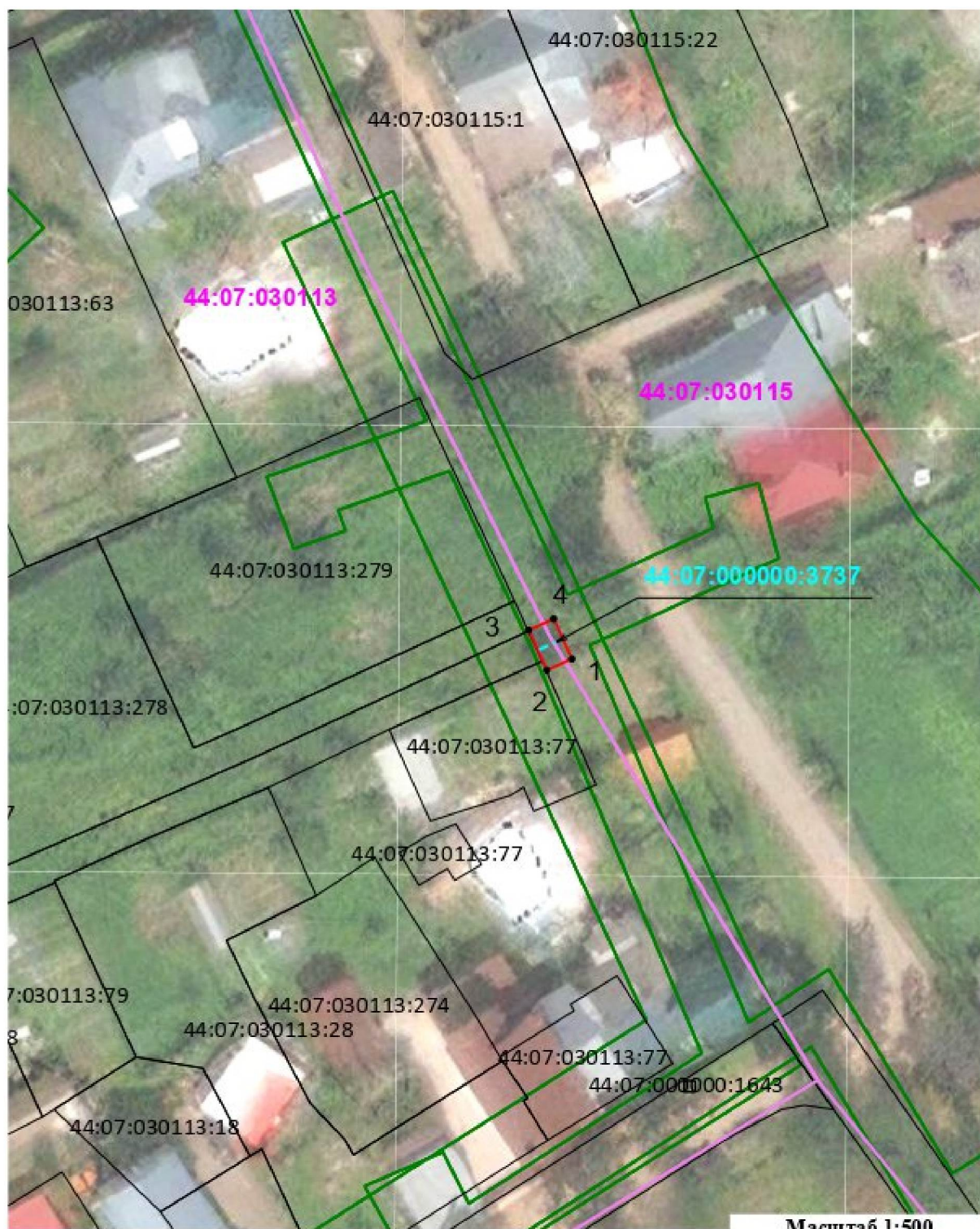
## Приложение № 10

к приказу департамента  
имущественных и земельных  
отношений  
Костромской области  
от «25» мая 2026 года № 56-од

## СВЕДЕНИЯ









о границах охранной зоны сооружения трубопроводного транспорта,  
имеющего местоположение: Российская Федерация, Костромская область,  
муниципальный район Костромской, сельское поселение Караваевское,  
поселок Караваево, улица Штеймана, дом 19В

Обозначение характерных точек границ	Координаты, м	
	X	Y
1	287480,58	1221722,42
2	287479,55	1221720,15
3	287483,19	1221718,50
4	287484,22	1221720,77
1	287480,58	1221722,42



Масштаб 1:500

**Условные обозначения:**

- |   |  |   |   |
|---|--|---|---|
|  | - Граница охранной зоны газопровода  |  | - Ось газопровода-ввода                         |
|  | 18 - Характерная точка границы, сведения о которой позволяют однозначно определить ее положение на местности |  | - Граница земельного участка по сведениям ЕГРН  |
|  | 44:07:030101:5 - Cadastral number of the land plot   |  | 44:07:02 0501 - Cadastral number of the quarter |
|  | - Граница кадастрового квартала по сведениям ЕГРН  |  | - Граница ЗОУИТ по сведениям ЕГРН               |

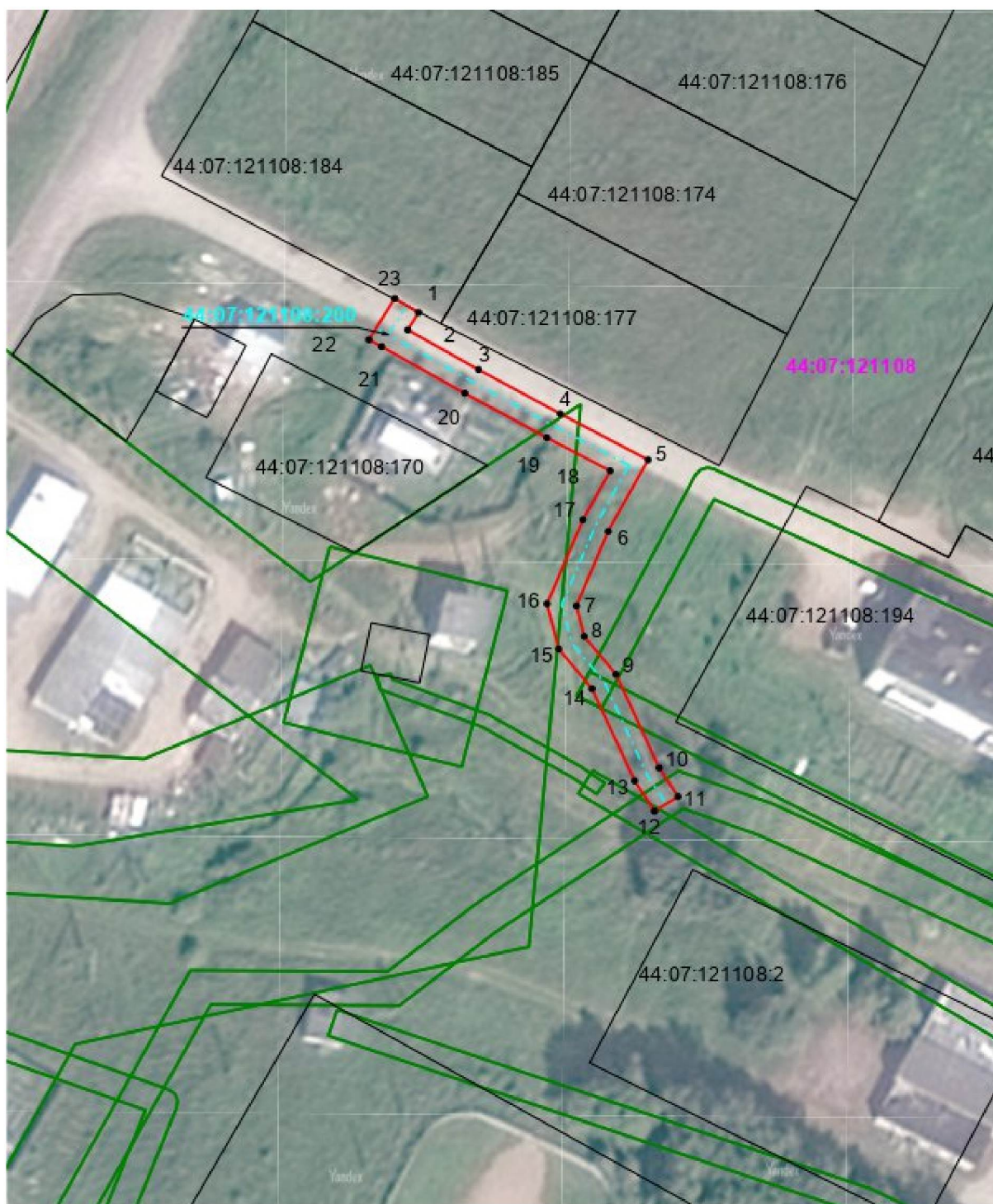
## Приложение № 11

к приказу департамента  
имущественных и земельных  
отношений  
Костромской области  
от «25» мая 2026 года № 56-од

## СВЕДЕНИЯ





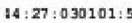



о границах охранной зоны сооружения трубопроводного транспорта,  
имеющего местоположение: Российская Федерация, Костромская область,  
м.р-н Костромской, с.п. Сущёвское, п. Шувалово, ул. Победы, дом без  
номера в 80 м на северо-запад от д. 21

Обозначение характерных точек границ	Координаты, м	
	X	Y
1	306005,40	1219291,57
2	306002,87	1219290,02
3	305997,03	1219300,15
4	305990,51	1219311,86
5	305983,74	1219324,42
6	305973,20	1219318,71
7	305962,23	1219314,16
8	305957,72	1219315,29
9	305952,14	1219319,83
10	305938,39	1219326,01
11	305934,16	1219328,71
12	305932,00	1219325,34
13	305936,48	1219322,48
14	305950,03	1219316,40
15	305955,89	1219311,63
16	305962,55	1219309,95
17	305974,92	1219315,10
18	305982,12	1219319,00
19	305987,00	1219309,94
20	305993,55	1219298,18
21	306000,42	1219286,27
22	306001,43	1219284,46
23	306007,49	1219288,15
1	306005,40	1219291,57



Масштаб 1:800

**Условные обозначения:**

- |   |  |   |  |
|---|--|---|--|
|  | - Граница охранной зоны газопровода  |  | - Ось газопровода-ввода                        |
|  | 18 - Характерная точка границы, сведения о которой позволяют однозначно определить ее положение на местности |  | - Граница земельного участка по сведениям ЕГРН |
|  | 44:27:030101:5 - Кадастровый номер земельного участка  |  | 44:07:024501 - Кадастровый номер квартала      |
|  | - Граница кадастрового квартала по сведениям ЕГРН  |  | - Граница ЗОУИТ по сведениям ЕГРН              |

## Приложение № 12

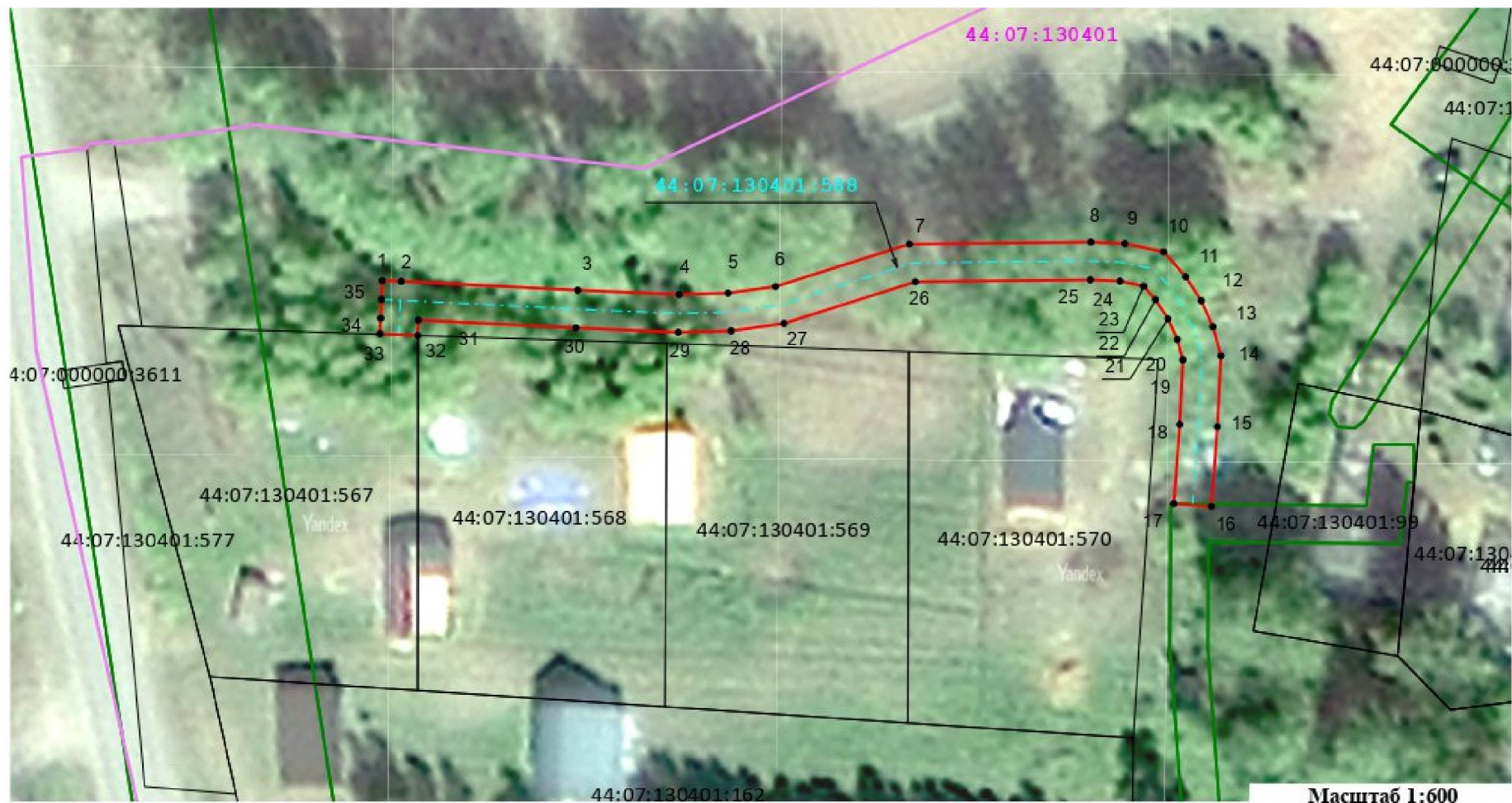
к приказу департамента  
имущественных и земельных  
отношений  
Костромской области  
от «25» мая 2026 года № 56-од

## СВЕДЕНИЯ

о границах охранной зоны сооружения трубопроводного транспорта,  
имеющего местоположение: Российская Федерация, Костромская область,  
м.р-н Костромской, с.п. Чернопенское, д. Кузьминка, ул. Деревенская,  
д. б/н

Обозначение характерных точек границ	Координаты, м	
	X	Y
1	268665,41	1221778,83
2	268665,32	1221780,84
3	268664,39	1221799,52
4	268663,93	1221810,25
5	268664,08	1221815,42
6	268664,77	1221820,45
7	268669,28	1221834,61
8	268669,49	1221853,83
9	268669,33	1221857,42
10	268668,45	1221861,52
11	268665,81	1221863,86
12	268663,27	1221865,50
13	268660,52	1221866,74
14	268657,44	1221867,59
15	268649,91	1221867,21
16	268641,46	1221866,58
17	268641,75	1221862,59
18	268650,16	1221863,22

Обозначение характерных точек границ	Координаты, м	
	X	Y
19	268657,00	1221863,56
20	268659,16	1221862,96
21	268661,36	1221861,98
22	268663,38	1221860,67
23	268664,81	1221859,40
24	268665,35	1221856,90
25	268665,49	1221853,76
26	268665,28	1221835,25
27	268660,86	1221821,34
28	268660,08	1221815,76
29	268659,93	1221810,15
30	268660,39	1221799,34
31	268661,23	1221782,65
32	268659,59	1221782,59
33	268659,75	1221778,59
34	268661,41	1221778,67
35	268663,41	1221778,74
1	268665,41	1221778,83



**Условные обозначения:**

- - Граница охранной зоны газопровода
- - - - Ось газопровода-ввода
- 18 - Характерная точка границы, сведения о которой позволяют однозначно определить ее положение на местности
- - Граница земельного участка по сведениям ЕГРН
- 44:27:030101:5 - Кадастровый номер земельного участка
- - Граница кадастрового квартала по сведениям ЕГРН
- - Граница ЗОУИТ по сведениям ЕГРН

## Приложение № 13

к приказу департамента  
имущественных и земельных  
отношений  
Костромской области  
от «25» мая 2026 года № 56-од

## СВЕДЕНИЯ









о границах охранной зоны сооружения трубопроводного транспорта,  
имеющего местоположение: Российская Федерация, Костромская область,  
м.р-н Костромской, с.п. Середняковское, д. Становщиково,  
ул. Ягодная, д. 2

Обозначение характерных точек границ	Координаты, м	
	X	Y
1	285351,29	1213970,33
2	285348,40	1213960,06
3	285352,25	1213958,97
4	285355,14	1213969,25
1	285351,29	1213970,33



Масштаб 1:500

**Условные обозначения:**

- |   |  |   |  |
|---|--|---|--|
|  | - Граница охранной зоны газопровода            |  | - Ось газопровода-ввода  |
|  | - Граница земельного участка по сведениям ЕГРН |  | 44:27:030101:5 - Кадастровый номер земельного участка  |
|  | 44:07:024501 - Кадастровый номер квартала      |  | - Граница кадастрового квартала по сведениям ЕГРН  |
|  | - Граница ЗОУИТ по сведениям ЕГРН              |  | 18 - Характерная точка границы, сведения о которой позволяют однозначно определить ее положение на местности |

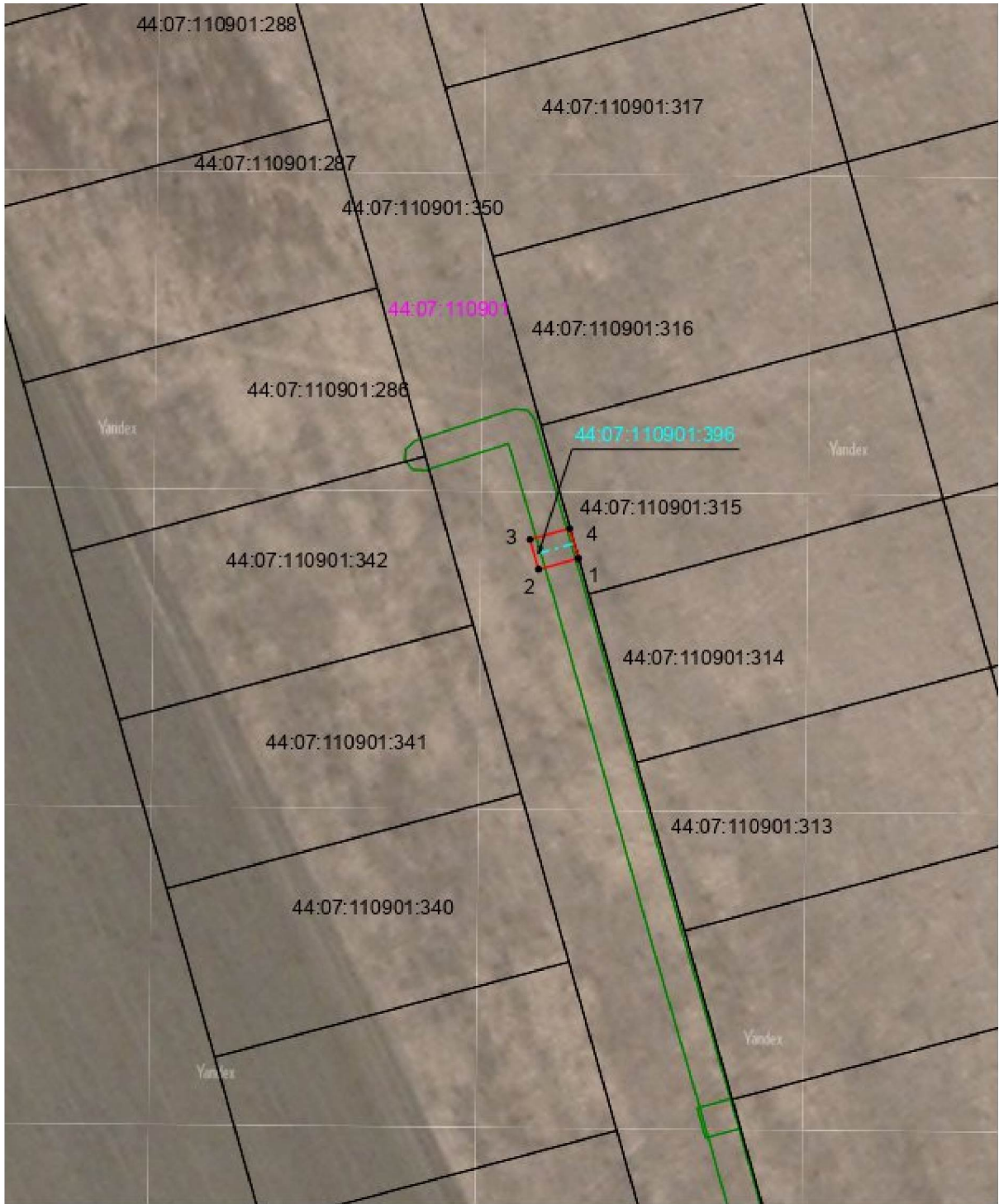
## Приложение № 14

к приказу департамента  
имущественных и земельных  
отношений  
Костромской области  
от «25» мая 2026 года № 56-од

## СВЕДЕНИЯ

о границах охранной зоны сооружения трубопроводного транспорта,  
имеющего местоположение: Российская Федерация, Костромская область,  
м.р-н Костромской, с.п. Середняковское, д. Становщиково,  
ул. Ягодная, д. 17

Обозначение характерных точек границ	Координаты, м	
	X	Y
1	285513,96	1213929,88
2	285512,56	1213924,91
3	285516,41	1213923,83
4	285517,81	1213928,79
1	285513,96	1213929,88



Масштаб 1:700

**Условные обозначения:**

- |  |   |  |  |
|--|---|--|--|
|  | - Граница охранной зоны газопровода   |  | - Ось газопровода-ввода                        |
|  | - Характерная точка границы, сведения о которой позволяют однозначно определить ее положение на местности |  | - Граница земельного участка по сведениям ЕГРН |
|  | - Кадастровый номер земельного участка  |  | - Кадастровый номер квартала                   |
|  | - Граница кадастрового квартала по сведениям ЕГРН   |  | - Граница ЗОУИТ по сведениям ЕГРН              |

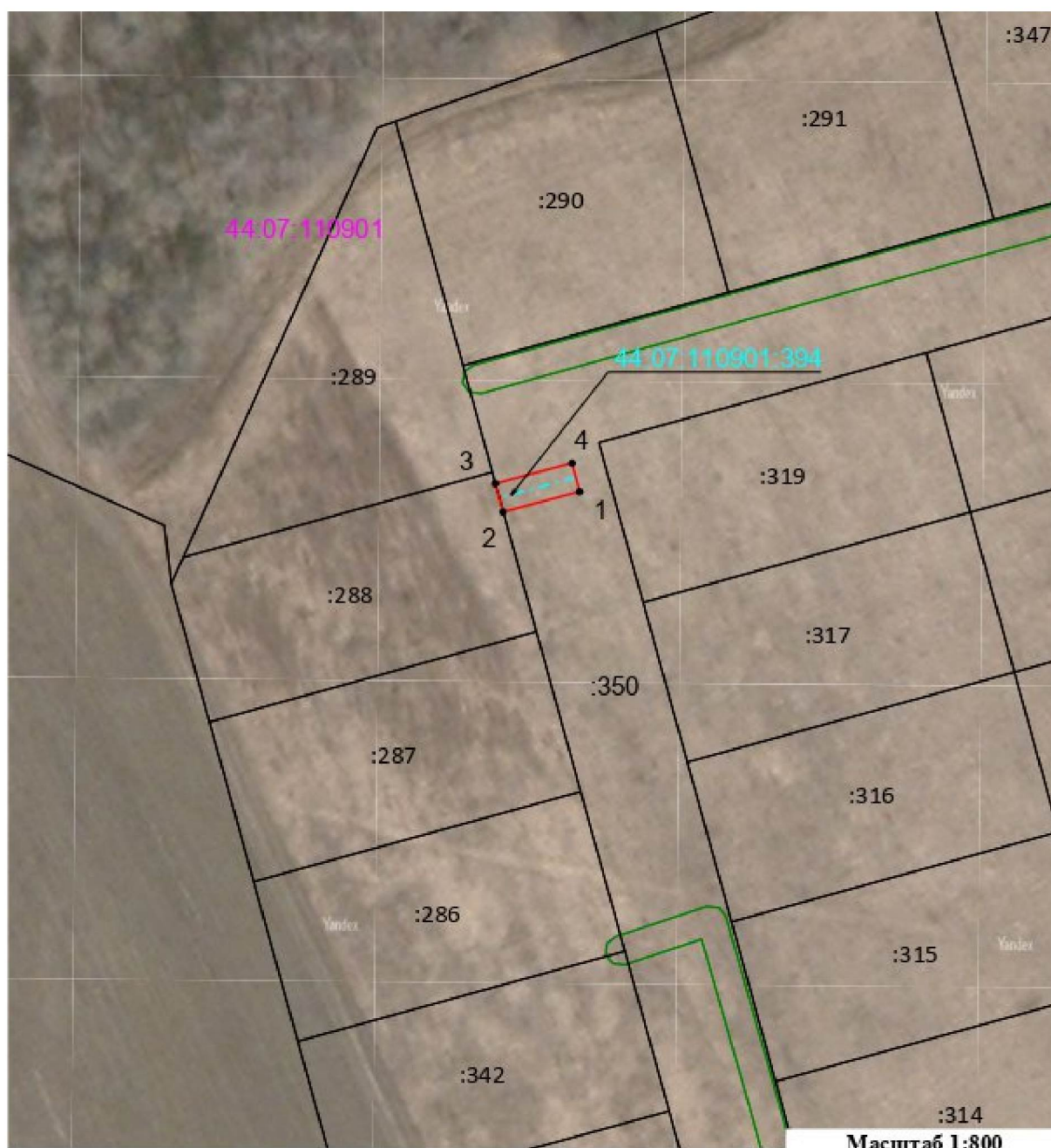
## Приложение № 15

к приказу департамента  
имущественных и земельных  
отношений  
Костромской области  
от «25» мая 2026 года № 56-од









## СВЕДЕНИЯ

о границах охранной зоны сооружения трубопроводного транспорта,  
имеющего местоположение: Российская Федерация, Костромская область,  
муниципальный район Костромской, сельское поселение Середняковское,  
деревня Становщиково, улица Ягодная, дом 24

Обозначение характерных точек границ	Координаты, м	
	X	Y
1	285589,51	1213904,61
2	285586,73	1213894,21
3	285590,60	1213893,18
4	285593,37	1213903,58
1	285589,51	1213904,61



**Условные обозначения:**

- |   |  |   |  |
|---|--|---|--|
|  | - Граница охранной зоны газопровода  |  | - Ось газопровода-ввода                        |
|  | 18 - Характерная точка границы, сведения о которой позволяют однозначно определить ее положение на местности |  | 44:07:024901 - Кадастровый номер квартала      |
|  | 44:08:071801:28 - Кадастровый номер земельного участка   |  | - Граница земельного участка по сведениям ЕГРН |
|  | - Граница кадастрового квартала по сведениям ЕГРН  |  | - Граница ЗОУИТ по сведениям ЕГРН              |