



**ДЕПАРТАМЕНТ
ИМУЩЕСТВЕННЫХ И ЗЕМЕЛЬНЫХ ОТНОШЕНИЙ
КОСТРОМСКОЙ ОБЛАСТИ**

ПРИКАЗ

от « 25 » мая 2026 года № 63-од

г. Кострома

**Об установлении охранных зон газопроводов
газораспределительных сетей**

В соответствии с подпунктом 1 пункта 2 статьи 56, статьями 105, 106 Земельного кодекса Российской Федерации, постановлением Правительства Российской Федерации от 20 ноября 2000 года № 878 «Об утверждении Правил охраны газораспределительных сетей», Законом Костромской области от 18 июля 2002 года № 68-ЗКО «О разграничении полномочий между органами государственной власти Костромской области в сфере регулирования земельных отношений», постановлением губернатора Костромской области от 29 мая 2015 года № 96 «О департаменте имущественных и земельных отношений Костромской области», на основании обращения ООО «Газпром газораспределение Кострома»,

ПРИКАЗЫВАЮ:

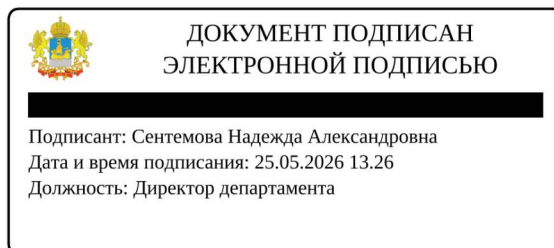
1. Установить охранные зоны газопроводов газораспределительных сетей, находящихся в собственности общества с ограниченной ответственностью «Газпром газораспределение Кострома», перечень которых определен в приложении № 1 к настоящему приказу, в границах, сведения о которых содержатся в приложениях №№ 2 – 12 к настоящему приказу.

2. Наложить ограничения (обременения) на расположенные в охранных зонах газопроводов газораспределительных сетей земельные участки, определив условия их использования в соответствии с Правилами охраны газораспределительных сетей, утвержденными постановлением Правительства Российской Федерации от 20 ноября 2000 года № 878 «Об утверждении Правил охраны газораспределительных сетей».

3. Убытки, причиненные в связи с установлением охранной зоны газопровода газораспределительной сети, возмещает собственник такого сооружения в сроки, указанные в пункте 13 статьи 57.1 Земельного кодекса Российской Федерации.

4. Настоящий приказ вступает в силу со дня его официального опубликования.

Директор департамента



Н.А. Сентемова

Приложение № 1

к приказу департамента
имущественных и земельных
отношений
Костромской области
от «25» мая 2026 года № 63-од

ПЕРЕЧЕНЬ

газопроводов газораспределительных сетей, в связи с размещением
которых устанавливаются охранные зоны

№ п/п	Назначение объекта (вид)	Наименование объекта	Кадастровый номер объекта	Местоположение объекта
1	2	3	4	5
1	Сооружения трубопроводного транспорта	Газопровод-ввод к нежилому строению по адресу: г. Кострома, Апраксинский проезд, земельный участок с кадастровым номером 44:27:030101:4157	44:27:030101:7247	Костромская область, г.о. город Кострома, г. Кострома, проезд Апраксинский, земельный участок с кадастровым номером 44:27:030101:4157
2	Сооружения трубопроводного транспорта	Газопровод-ввод к жилому дому по адресу: Костромская область, Костромской район, д. Кузьмищи, СНТ Совет молодежи, д. 10	44:07:060101:1408	Костромская область, м.р-н Костромской, с.п. Кузьмищенское, д. Кузьмищи, тер. СНТ Совет молодежи, д. 10
3	Сооружения трубопроводного транспорта	Газопровод-ввод к жилому дому по адресу: Костромская область, Костромской район, город Кострома, дом без номера (кадастровый номер земельного участка 44:27:020507:204)	44:27:020507:238	Костромская область, г.о. город Кострома, город Кострома, дом без номера (кадастровый номер земельного участка 44:27:020507:204)
4	Сооружения трубопроводного транспорта	Газопровод-ввод к дому дьякона-псаломщика, расположенному по адресу: Костромская область, Красносельский район, с. Подольское, ул. Советская, д. 1	44:08:040808:331	Костромская область, м.р-н Красносельский, с.п. Подольское, с. Подольское, ул. Советская, д. 1
5	Сооружения трубопроводного транспорта	Газопровод-ввод к нежилому строению по адресу: Костромская область, Костромской район, с. Яковлевское, ул. Новая, д. 6, нежилое помещение № 2 (комн. № 1 - 15)	44:07:000000:3707	Костромская область, м.р-н Костромской, с.п. Шунгенское, с. Яковлевское, ул. Новая, д. 6, нежилое помещение № 2 (комн. № 1 - 15)

1	2	3	4	5
6	Сооружения трубопроводного транспорта	Газопровод-ввод к жилому дому по адресу: Костромская область, Костромской район, город Кострома, дом без номера (кадастровый номер земельного участка 44:27:020507:205)	44:27:020507:239	Костромская область, городской округ город Кострома, город Кострома, дом без номера (кадастровый номер земельного участка 44:27:020507:205)
7	Сооружения трубопроводного транспорта	Газопровод-ввод к жилому дому по адресу: Костромская область, Костромской район, г. Кострома, ул. Маяковского, д. 82	44:27:000000:17479	Костромская область, г.о. город Кострома, г. Кострома, ул. Маяковского, д. 82
8	Сооружения трубопроводного транспорта	Газопровод-ввод к жилому дому по адресу: Костромская область, Красносельский район, с. Здемирово, ул. Ювелирная, д. 20	44:08:040308:658	Костромская область, м.р-н Красносельский, с.п. Подольское, с. Здемирово, ул. Ювелирная, д. 20
9	Сооружения трубопроводного транспорта	Газопровод-ввод к жилому зданию по адресу: Костромская область, Костромской район, Лежнево д, д. б/н в 165 м на север от д. 13 (Кад. № 44:07:110301:79)	44:07:110301:334	Костромская область, муниципальный район Костромской, сельское поселение Середняковское, деревня Лежнево, д. б/н в 165 м на север от д. 13 (Кад. № 44:07:110301:79)
10	Сооружения трубопроводного транспорта	Газопровод-ввод к жилому дому по адресу: Костромская область, Костромской район, п. Апраксино, ул. Скворцова, з/у кад. № 44:07:010107:629	44:07:010107:655	Костромская область, м.р-н Костромской, с.п. Апраксинское, п. Апраксино, ул. Скворцова, з/у кад. № 44:07:010107:629
11	Сооружения трубопроводного транспорта	Газопровод-ввод к жилому дому по адресу: Костромская область, Костромской район, ДНТ Дачник, уч. 15	44:07:023601:5099	Костромская область, м.р-н Костромской, ДНТ Дачник, уч. 15


Приложение № 2

к приказу департамента
имущественных и земельных
отношений
Костромской области
от «25» мая 2026 года № 63-од

СВЕДЕНИЯ









о границах охранной зоны сооружения трубопроводного транспорта,
имеющего местоположение: Костромская область, г.о. город Кострома,
г. Кострома, проезд Апраксинский, земельный участок с кадастровым
номером 44:27:030101:4157

Обозначение характерных точек границ	Координаты, м	
	X	Y
1	298173.32	1211316.37
2	298175.95	1211319.38
3	298174.72	1211320.46
4	298165.96	1211331.33
5	298165.40	1211331.80
6	298164.40	1211332.07
7	298163.35	1211331.78
8	298160.76	1211329.79
9	298160.25	1211329.21
10	298159.98	1211328.21
11	298160.26	1211327.19
12	298161.10	1211325.94
13	298163.75	1211327.70
14	298171.85	1211317.66
1	298173.32	1211316.37



Масштаб 1:500

Условные обозначения

	Характерная точка границы ЗОУИТ
	Надписи номеров характерных точек границы ЗОУИТ
	Ось газопровода
	Граница ЗОУИТ
	Часть границы, сведения ЕГРН о которой позволяют однозначно определить ее положение на местности
	Надписи кадастрового номера земельного участка
	Граница кадастрового квартала
	Обозначение кадастрового квартала

Приложение № 3

к приказу департамента
имущественных и земельных
отношений
Костромской области
от «25» мая 2026 года № 63-од

СВЕДЕНИЯ

о границах охранной зоны сооружения трубопроводного транспорта,
имеющего местоположение: Костромская область, м.р-н Костромской,
с.п. Кузьмищенское, д. Кузьмищи, тер. СНТ Совет молодежи, д. 10

Обозначение характерных точек границ	Координаты, м	
	X	Y
1	303088.30	1225759.40
2	303090.16	1225762.94
3	303092.26	1225766.91
4	303088.66	1225768.64
5	303086.58	1225764.73
6	303075.25	1225770.39
7	303050.88	1225781.28
8	303050.27	1225781.75
9	303048.46	1225783.69
10	303047.78	1225785.02
11	303047.44	1225786.73
12	303047.48	1225788.95
13	303047.83	1225789.91
14	303049.72	1225792.63
15	303057.71	1225803.05
16	303068.25	1225817.09
17	303081.60	1225835.11
18	303094.72	1225853.03

Обозначение характерных точек границ	Координаты, м	
	X	Y
19	303106.39	1225868.91
20	303109.94	1225873.34
21	303106.84	1225875.87
22	303103.24	1225871.38
23	303091.50	1225855.41
24	303078.39	1225837.49
25	303065.04	1225819.49
26	303054.53	1225805.48
27	303046.52	1225795.02
28	303044.24	1225791.75
29	303043.50	1225789.66
30	303043.43	1225786.34
31	303043.98	1225783.66
32	303045.16	1225781.37
33	303047.59	1225778.75
34	303048.91	1225777.77
35	303073.50	1225766.79
1	303088.30	1225759.40



Масштаб 1:800

Условные обозначения



Характерная точка границы ЗОУИТ




Надписи номеров характерных точек границы ЗОУИТ




Ось газопровода



Граница ЗОУИТ



Часть границы, сведения ЕГРН о которой позволяют однозначно определить ее положение на местности



Надписи кадастрового номера земельного участка



Граница кадастрового квартала

44:07:060101

Обозначение кадастрового квартала

Приложение № 4

к приказу департамента
имущественных и земельных
отношений
Костромской области
от «25» мая 2026 года № 63-од

СВЕДЕНИЯ

о границах охранной зоны сооружения трубопроводного транспорта,
имеющего местоположение: Костромская область, г.о. город Кострома,
город Кострома, дом без номера (кадастровый номер земельного
участка 44:27:020507:204)

Обозначение характерных точек границ	Координаты, м	
	X	Y
1	296848.89	1214149.09
2	296847.90	1214152.96
3	296836.60	1214150.19
4	296832.34	1214148.82
5	296821.75	1214144.14
6	296816.19	1214142.52
7	296817.23	1214138.67
8	296823.24	1214140.42
9	296833.86	1214145.12
10	296837.75	1214146.36
1	296848.89	1214149.09



Масштаб 1:500


Условные обозначения



Характерная точка границы ЗОУИТ



Надписи номеров характерных точек границы ЗОУИТ




Ось газопровода



Граница ЗОУИТ



Часть границы, сведения ЕГРН о которой позволяют однозначно определить ее положение на местности



Надписи кадастрового номера земельного участка



Граница кадастрового квартала

44:27:020507

Обозначение кадастрового квартала

Приложение № 5

к приказу департамента
имущественных и земельных
отношений
Костромской области
от «25» мая 2026 года № 63-од

СВЕДЕНИЯ


о границах охранной зоны сооружения трубопроводного транспорта,
имеющего местоположение: Костромская область, м.р-н Красносельский,
с.п. Подольское, с. Подольское, ул. Советская, д. 1

Обозначение характерных точек границ	Координаты, м	
	X	Y
1	260674.04	1236895.87
2	260672.38	1236899.54
3	260671.02	1236898.95
4	260669.39	1236898.14
5	260667.68	1236897.15
6	260666.16	1236896.21
7	260664.11	1236894.78
8	260662.67	1236893.64
9	260665.26	1236890.56
10	260666.57	1236891.63
11	260668.31	1236892.84
12	260669.76	1236893.74
13	260671.24	1236894.59
14	260672.75	1236895.35
1	260674.04	1236895.87



Масштаб 1:500

Условные обозначения




Характерная точка границы ЗОУИТ




Надписи номеров характерных точек границы ЗОУИТ




Ось газопровода



Граница ЗОУИТ



Часть границы, сведения ЕГРН о которой позволяют однозначно определить ее положение на местности



Надписи кадастрового номера земельного участка



Граница кадастрового квартала

44:08:040808

Обозначение кадастрового квартала


Приложение № 6

к приказу департамента
имущественных и земельных
отношений
Костромской области
от «25» мая 2026 года № 63-од

СВЕДЕНИЯ









о границах охранной зоны сооружения трубопроводного транспорта,
имеющего местоположение: Костромская область, м.р-н Костромской,
с.п. Шунгенское, с. Яковлевское, ул. Новая, д. 6, нежилое помещение № 2
(комн. № 1 - 15)

Обозначение характерных точек границ	Координаты, м	
	X	Y
1	296978.66	1207476.22
2	296976.07	1207479.25
3	296970.59	1207474.75
4	296965.61	1207469.92
5	296968.47	1207467.12
6	296973.32	1207471.81
1	296978.66	1207476.22



Масштаб 1:500

Условные обозначения

	Характерная точка границы ЗОУИТ
	Надписи номеров характерных точек границы ЗОУИТ
	Ось газопровода
	Граница ЗОУИТ
	Часть границы, сведения ЕГРН о которой позволяют однозначно определить ее положение на местности
	Надписи кадастрового номера земельного участка
	Граница кадастрового квартала
	Обозначение кадастрового квартала

Приложение № 7

к приказу департамента
имущественных и земельных
отношений
Костромской области
от «25» мая 2026 года № 63-од

СВЕДЕНИЯ









о границах охранной зоны сооружения трубопроводного транспорта,
имеющего местоположение: Костромская область, городской округ
город Кострома, город Кострома, дом без номера (кадастровый номер
земельного участка 44:27:020507:205)

Обозначение характерных точек границ	Координаты, м	
	X	Y
1	296844.16	1214167.03
2	296843.11	1214170.89
3	296811.13	1214162.70
4	296812.16	1214158.83
1	296844.16	1214167.03



Масштаб 1:500

Условные обозначения

	Характерная точка границы ЗОУИТ
	Надписи номеров характерных точек границы ЗОУИТ
	Ось газопровода
	Граница ЗОУИТ
	Часть границы, сведения ЕГРН о которой позволяют однозначно определить ее положение на местности
	Надписи кадастрового номера земельного участка
	Граница кадастрового квартала
	Обозначение кадастрового квартала

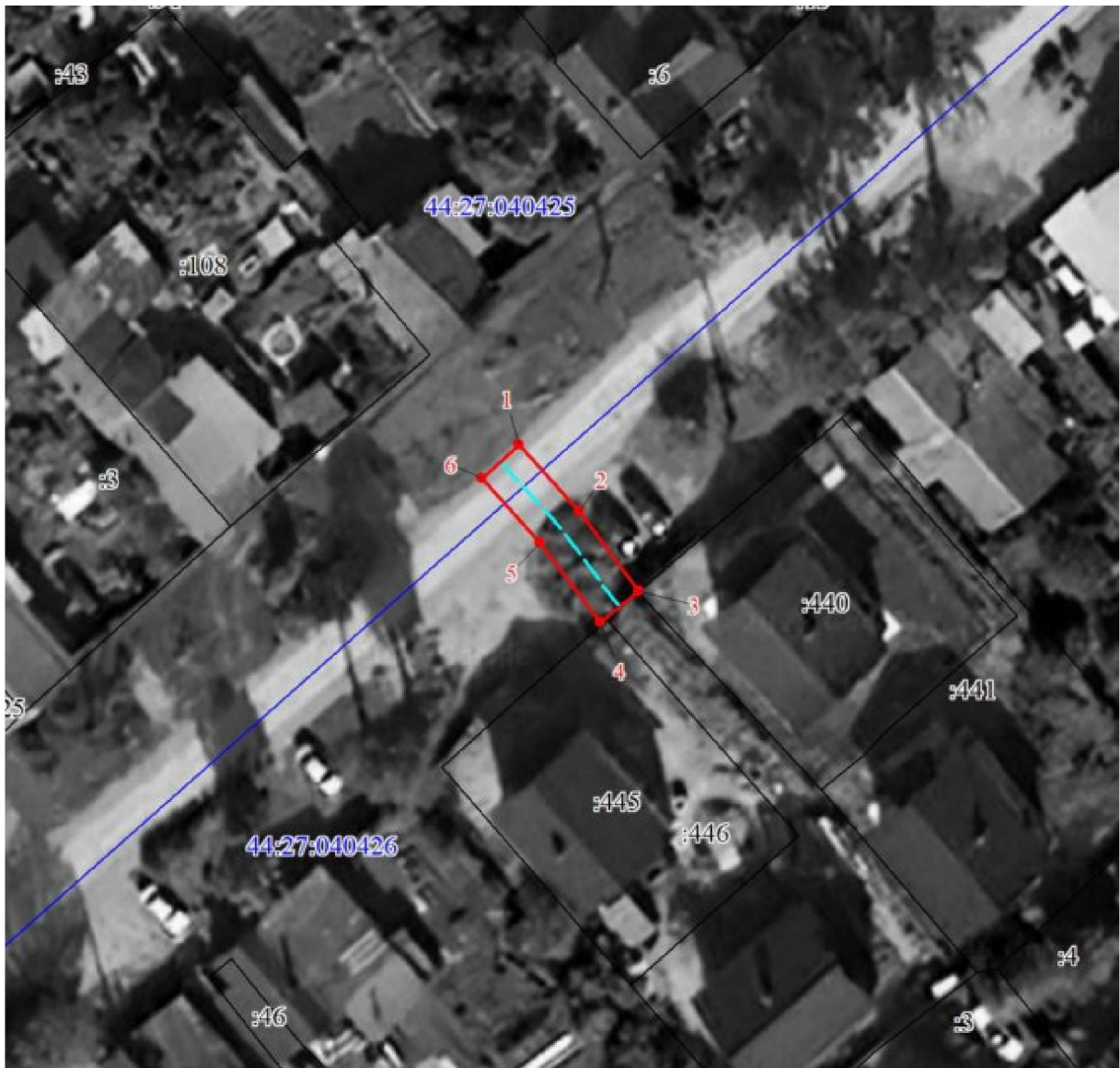
Приложение № 8

к приказу департамента
имущественных и земельных
отношений
Костромской области
от «25» мая 2026 года № 63-од

СВЕДЕНИЯ









о границах охранной зоны сооружения трубопроводного транспорта,
имеющего местоположение: Костромская область, г.о. город Кострома,
г. Кострома, ул. Маяковского, д. 82

Обозначение характерных точек границ	Координаты, м	
	X	Y
1	292765.66	1214374.64
2	292760.43	1214379.27
3	292754.23	1214383.80
4	292751.75	1214380.66
5	292758.00	1214376.10
6	292763.04	1214371.61
1	292765.66	1214374.64



Масштаб 1:500

Условные обозначения

	Характерная точка границы ЗОУИТ
	Надписи номеров характерных точек границы ЗОУИТ
	Ось газопровода
	Граница ЗОУИТ
	Часть границы, сведения ЕГРН о которой позволяют однозначно определить ее положение на местности
	Надписи кадастрового номера земельного участка
	Граница кадастрового квартала
	Обозначение кадастрового квартала

Приложение № 9

к приказу департамента
имущественных и земельных
отношений
Костромской области
от «25» мая 2026 года № 63-од

СВЕДЕНИЯ









о границах охранной зоны сооружения трубопроводного транспорта,
имеющего местоположение: Костромская область, м.р-н Красносельский,
с.п. Подольское, с. Здемирово, ул. Ювелирная, д. 20

Обозначение характерных точек границ	Координаты, м	
	X	Y
1	261793.51	1233432.15
2	261789.92	1233442.14
3	261786.14	1233440.83
4	261789.74	1233430.81
1	261793.51	1233432.15



Масштаб 1:500

Условные обозначения

	Характерная точка границы ЗОУИТ
	Надписи номеров характерных точек границы ЗОУИТ
	Ось газопровода
	Граница ЗОУИТ
	Часть границы, сведения ЕГРН о которой позволяют однозначно определить ее положение на местности
	Надписи кадастрового номера земельного участка
	Граница кадастрового квартала
	Обозначение кадастрового квартала

Приложение № 10

к приказу департамента
имущественных и земельных
отношений
Костромской области
от «25» мая 2026 года № 63-од

СВЕДЕНИЯ









о границах охранной зоны сооружения трубопроводного транспорта,
имеющего местоположение: Костромская область, муниципальный район
Костромской, сельское поселение Середняковское, деревня Лежнево, д. б/н
в 165 м на север от д. 13 (Кад. № 44:07:110301:79)

Обозначение характерных точек границ	Координаты, м	
	X	Y
1	284001.84	1214739.70
2	283998.75	1214742.25
3	283991.30	1214733.58
4	283994.31	1214730.93
1	284001.84	1214739.70



Масштаб 1:500

Условные обозначения

	Характерная точка границы ЗОУИТ
	Надписи номеров характерных точек границы ЗОУИТ
	Ось газопровода
	Граница ЗОУИТ
	Часть границы, сведения ЕГРН о которой позволяют однозначно определить ее положение на местности
	Надписи кадастрового номера земельного участка
	Граница кадастрового квартала
	Обозначение кадастрового квартала

Приложение № 11

к приказу департамента
имущественных и земельных
отношений
Костромской области
от «25» мая 2026 года № 63-од

СВЕДЕНИЯ









о границах охранной зоны сооружения трубопроводного транспорта,
имеющего местоположение: Костромская область, м.р-н Костромской,
с.п. Апраксинское, п. Апраксино, ул. Скворцова,
з/у кад. № 44:07:010107:629

Обозначение характерных точек границ	Координаты, м	
	X	Y
1	298733.74	1216492.47
2	298734.32	1216498.85
3	298730.31	1216499.00
4	298729.78	1216492.75
1	298733.74	1216492.47



Масштаб 1:500

Условные обозначения

	Характерная точка границы ЗОУИТ
	Надписи номеров характерных точек границы ЗОУИТ
	Ось газопровода
	Граница ЗОУИТ
	Часть границы, сведения ЕГРН о которой позволяют однозначно определить ее положение на местности
	Надписи кадастрового номера земельного участка
	Граница кадастрового квартала
	Обозначение кадастрового квартала

Приложение № 12

к приказу департамента
имущественных и земельных
отношений
Костромской области
от «25» мая 2026 года № 63-од

СВЕДЕНИЯ









о границах охранной зоны сооружения трубопроводного транспорта,
имеющего местоположение: Костромская область, м.р-н Костромской,
ДНТ Дачник, уч. 15

Обозначение характерных точек границ	Координаты, м	
	X	Y
1	291976.90	1201804.31
2	291978.26	1201808.06
3	291973.09	1201810.05
4	291971.70	1201806.30
1	291976.90	1201804.31



Масштаб 1:500

Условные обозначения

	Характерная точка границы ЗОУИТ
	Надписи номеров характерных точек границы ЗОУИТ
	Ось газопровода
	Граница ЗОУИТ
	Часть границы, сведения ЕГРН о которой позволяют однозначно определить ее положение на местности
	Надписи кадастрового номера земельного участка
	Граница кадастрового квартала
	Обозначение кадастрового квартала