



**ДЕПАРТАМЕНТ
ИМУЩЕСТВЕННЫХ И ЗЕМЕЛЬНЫХ ОТНОШЕНИЙ
КОСТРОМСКОЙ ОБЛАСТИ**

ПРИКАЗ

от « 25 » мая 2026 года № 62-од

г. Кострома

**Об установлении охранных зон газопроводов
газораспределительных сетей**

В соответствии с подпунктом 1 пункта 2 статьи 56, статьями 105, 106 Земельного кодекса Российской Федерации, постановлением Правительства Российской Федерации от 20 ноября 2000 года № 878 «Об утверждении Правил охраны газораспределительных сетей», Законом Костромской области от 18 июля 2002 года № 68-ЗКО «О разграничении полномочий между органами государственной власти Костромской области в сфере регулирования земельных отношений», постановлением губернатора Костромской области от 29 мая 2015 года № 96 «О департаменте имущественных и земельных отношений Костромской области», на основании обращения ООО «Газпром газораспределение Кострома»,

ПРИКАЗЫВАЮ:

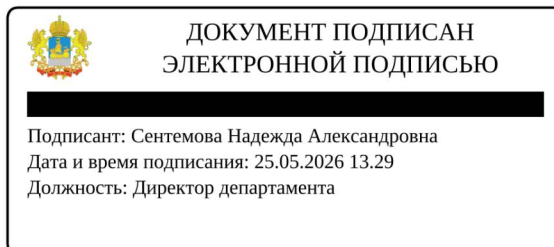
1. Установить охранные зоны газопроводов газораспределительных сетей, находящихся в собственности общества с ограниченной ответственностью «Газпром газораспределение Кострома», перечень которых определен в приложении № 1 к настоящему приказу, в границах, сведения о которых содержатся в приложениях №№ 2 – 24 к настоящему приказу.

2. Наложить ограничения (обременения) на расположенные в охранных зонах газопроводов газораспределительных сетей земельные участки, определив условия их использования в соответствии с Правилами охраны газораспределительных сетей, утвержденными постановлением Правительства Российской Федерации от 20 ноября 2000 года № 878 «Об утверждении Правил охраны газораспределительных сетей».

3. Убытки, причиненные в связи с установлением охранной зоны газопровода газораспределительной сети, возмещает собственник такого сооружения в сроки, указанные в пункте 13 статьи 57.1 Земельного кодекса Российской Федерации.

4. Настоящий приказ вступает в силу со дня его официального опубликования.

Директор департамента



Н.А. Сентемова

Приложение № 1

к приказу департамента
имущественных и земельных
отношений
Костромской области
от «25» мая 2026 года № 62-од

ПЕРЕЧЕНЬ

газопроводов газораспределительных сетей, в связи с размещением
которых устанавливаются охранные зоны

№ п/п	Назначение объекта (вид)	Наименование объекта	Кадастровый номер объекта	Местоположение объекта
1	2	3	4	5
1	Сооружения трубопроводного транспорта	Газопровод-ввод к садовому товариществу по адресу: Костромская область, Костромской район, г. Кострома, д. Скорбежки, С/Т «Текстильщик-2»	44:27:050206:671	Костромская область, г.о. город Кострома, г. Кострома, тер. СНТ «Текстильщик-2»
2	Сооружения трубопроводного транспорта	Газопровод-ввод к жилому дому по адресу: Костромская область, Красносельский район, д. Боровиково, переулок Южный, дом №1	44:08:010203:462	Костромская область, м.р-н Красносельский, с.п. Боровиковское, д. Боровиково, пер. Южный, д. 1
3	Сооружения трубопроводного транспорта	Газопровод-ввод к жилому дому по адресу: Костромская область, Костромской район, п. Апраксино, ул. Заречная, дом без номера в 676 м на восток от ориентира дом №17 по ул. Заречной (кадастровый номер земельного участка 44:07:010101:772)	44:07:000000:3706	Костромская область, м.р-н Костромской, с.п. Апраксинское, п. Апраксино, ул. Заречная, дом без номера в 676 м на восток от ориентира дом №17 по ул. Заречной (кадастровый номер земельного участка 44:07:010101:772)
4	Сооружения трубопроводного транспорта	Газопровод-ввод к жилому дому по адресу: Костромская область, Костромской район, г. Кострома, Братский проезд, д. 7	44:27:030101:7324	Российская Федерация Костромская область, г.о. город Кострома, г. Кострома, пр-д Братский, д. 7
5	Сооружения трубопроводного транспорта	Газопровод-ввод к жилому дому по адресу: Костромская область, Красносельский район, д. Слободищево, ул. Пляжная, д. 10	44:08:011501:176	Костромская область, м.р-н Красносельский, с.п. Боровиковское, д. Слободищево, ул. Пляжная, д. 10

1	2	3	4	5
6	Сооружения трубопроводного транспорта	Газопровод-ввод к жилому дому по адресу: Костромская область, Красносельский район, с. Сидоровское, ул. Луначарского, д. 43	44:08:061611:371	Костромская область, м.р-н Красносельский, с.п. Сидоровское, с. Сидоровское, ул. Луначарского, д. 43
7	Сооружения трубопроводного транспорта	Газопровод-ввод к садоводческому товариществу по адресу: Костромская область, Костромской район, г. Кострома, С/Т «Обувщик» фабрики «Х-Октября»	44:27:000000:17478	Костромская область, г.о. город Кострома, г. Кострома, тер. СНТ Обувщик
8	Сооружения трубопроводного транспорта	Газопровод-ввод к жилому дому по адресу: Костромская область, Красносельский район, с. Сидоровское, ул. Советская, д. №34А	44:08:061607:365	Костромская область, м.р-н Красносельский, с.п. Сидоровское, с. Сидоровское, ул. Советская, д. 34А
9	Сооружения трубопроводного транспорта	Газопровод-ввод к жилому дому №7 по пер. Нагорный в с. Подольское Красносельского района Костромской области	44:08:000000:1956	Костромская область, м.р-н Красносельский, с.п. Подольское, с. Подольское, пер. Нагорный, д. 7
10	Сооружения трубопроводного транспорта	Газопровод-ввод к жилому дома по адресу: Костромская область, город Кострома, улица Шарьинская, дом №47	44:27:030101:7266	Костромская область, г.о. город Кострома, г. Кострома, ул. Шарьинская, д. 47
11	Сооружения трубопроводного транспорта	Газопровод-ввод к жилому дому по адресу: Костромская область, Костромской район, д. Кузьминка, ул. Деревенская, д. 5	44:07:130401:587	Костромская область, м.р-н Костромской, с.п. Чернопенское, д. Кузьминка, ул. Деревенская, д. 5
12	Сооружения трубопроводного транспорта	Газопровод-ввод к жилому дому по адресу: Костромская область, Красносельский район, д. Слободищево, ул. Ветеранов ВОВ, д. 22	44:08:012408:301	Костромская область, м.р-н Красносельский, с.п. Боровиковское, д. Слободищево, ул. Ветеранов ВОВ, д. 22
13	Сооружения трубопроводного транспорта	Газопровод-ввод к жилому дому по адресу: Костромская область, Костромской район, д. Воронино, ул. Сосновый Бор, д. 80	44:07:091903:1187	Костромская область, м.р-н Костромской, с.п. Самсоновское, д. Воронино, ул. Сосновый Бор, д. 80
14	Сооружения трубопроводного транспорта	Газопровод-ввод к жилому дому по адресу: Костромская область, Красносельский район, с. Сидоровское, ул. Пушкина, д. 14	44:08:061603:328	Костромская область, м.р-н Красносельский, с.п. Сидоровское, с. Сидоровское, ул. Пушкина, д. 14

1	2	3	4	5
15	Сооружения трубопроводного транспорта	Газопровод-ввод к жилому дому по адресу: Костромская область, Костромской район, д. Кузьмищи, ул. Садковой Татьяны, д. 14	44:07:060101:1409	Костромская область, м.р-н Костромской, с.п. Кузьмищенское, д. Кузьмищи, ул. Татьяны Садковой, д. 14
16	Сооружения трубопроводного транспорта	Газопровод-ввод к жилому дому по адресу: Костромская область, Костромской район, д. Харино, д. 17, кв. 1	44:07:080601:409	Костромская область, м.р-н Костромской, с.п. Кузнецовское, д. Харино, д. 17, кв. 1
17	Сооружения трубопроводного транспорта	Газопровод-ввод к садовому товариществу по адресу: Костромская область, Галичский район, г. Галич, СТ Дорожник-1 СНТ	44:26:000000:989	Российская Федерация Костромская область, г.о. город Галич, г. Галич, снт Садовое товарищество Дорожник 1
18	Сооружения трубопроводного транспорта	Газопровод-ввод к садовому товариществу по адресу: Костромская область, Костромской район, г. Кострома, п. Волжский, СТ «Огонек»	44:27:000000:17482	Костромская область, г.о. город Кострома, г. Кострома, п. Волжский, СТ «Огонек»
19	Сооружения трубопроводного транспорта	Газопровод ввод к жилому дому по адресу: Костромская область, Красносельский район, с. Сидоровское, ул. Лермонтова, д. 10	44:08:061603:329	Российская Федерация Костромская область, м.р-н Красносельский, с.п. Сидоровское, с. Сидоровское, ул. Лермонтова, д. 10
20	Сооружения трубопроводного транспорта	Газопровод-ввод к садоводческому товариществу по адресу: Костромская область, Костромской район, п. Северный, СНТ «Волга»	44:27:000000:17490	Костромская область, Костромской район, СНТ «Волга»
21	Сооружения трубопроводного транспорта	Газопровод-ввод к садовому товариществу по адресу: Костромская область, Костромской район, г. Кострома, п. Северный, СТ «Мебельщик»	44:07:012202:694	Российская Федерация Костромская область, г.о. город Кострома, г. Кострома, п. Северный, СТ «Мебельщик»
22	Сооружения трубопроводного транспорта	Газопровод-ввод к садовому товариществу по адресу: Костромская область, Костромской район, г. Кострома, п. Северный, Бурильщик НСТ	44:27:000000:17480	Костромская область, г.о. город Кострома, г. Кострома, п. Северный, Бурильщик НСТ
23	Сооружения трубопроводного транспорта	Газопровод-ввод к садоводческому товариществу по адресу: Костромская область, Костромской район, г. Кострома, д. Скорбежки, С/Т Фанерщик-2	44:27:000000:17481	Костромская область, м.р-н Костромской, с/п Середняковское, д. Скорбежки, С/Т Фанерщик-2

Приложение № 2

к приказу департамента
имущественных и земельных
отношений
Костромской области
от «25» мая 2026 года № 62-од

СВЕДЕНИЯ









о границах охранной зоны сооружения трубопроводного транспорта,
имеющего местоположение: Костромская область, г.о. город Кострома,
г. Кострома, тер. СНТ «Текстильщик-2»

Обозначение характерных точек границ	Координаты, м	
	X	Y
1	295704.83	1216300.58
2	295704.45	1216304.56
3	295699.39	1216304.16
4	295699.73	1216300.17
1	295704.83	1216300.58



Масштаб 1:500

Условные обозначения

	Характерная точка границы ЗОУИТ
	Надписи номеров характерных точек границы ЗОУИТ
	Ось газопровода
	Граница ЗОУИТ
	Часть границы, сведения ЕГРН о которой позволяют однозначно определить ее положение на местности
	Надписи кадастрового номера земельного участка
	Граница кадастрового квартала
	Обозначение кадастрового квартала

Приложение № 3

к приказу департамента
имущественных и земельных
отношений
Костромской области
от «25» мая 2026 года № 62-од

СВЕДЕНИЯ








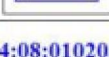
о границах охранной зоны сооружения трубопроводного транспорта,
имеющего местоположение: Костромская область, м.р-н Красносельский,
с.п. Боровиковское, д. Боровиково, пер. Южный, д. 1

Обозначение характерных точек границ	Координаты, м	
	X	Y
1	277478.26	1225588.44
2	277474.57	1225589.98
3	277474.53	1225589.90
4	277472.16	1225590.76
5	277470.80	1225587.00
6	277472.95	1225586.22
7	277462.91	1225562.86
8	277466.54	1225561.20
9	277477.46	1225586.59
1	277478.26	1225588.44



Масштаб 1:500

Условные обозначения

	Характерная точка границы ЗОУИТ
	Надписи номеров характерных точек границы ЗОУИТ
	Ось газопровода
	Граница ЗОУИТ
	Часть границы, сведения ЕГРН о которой позволяют однозначно определить ее положение на местности
	Надписи кадастрового номера земельного участка
	Граница кадастрового квартала
	Обозначение кадастрового квартала

Приложение № 4

к приказу департамента
имущественных и земельных
отношений
Костромской области
от «25» мая 2026 года № 62-од

СВЕДЕНИЯ

о границах охранной зоны сооружения трубопроводного транспорта, имеющего местоположение: Костромская область, м.р-н Костромской, с.п. Апраксинское, п. Апраксино, ул. Заречная, дом без номера в 676м на восток от ориентира дом №17 по ул. Заречной (кадастровый номер земельного участка 44:07:010101:772)

Обозначение характерных точек границ	Координаты, м	
	X	Y
1	2	3
1	299220.92	1215516.37
2	299220.22	1215518.54
3	299215.31	1215531.26
4	299206.01	1215542.81
5	299193.56	1215560.04
6	299186.22	1215572.83
7	299180.01	1215585.37
8	299176.17	1215595.89
9	299174.11	1215606.55
10	299174.37	1215617.67
11	299175.80	1215631.07
12	299176.66	1215648.34
13	299173.51	1215674.25
14	299169.03	1215691.64
15	299164.79	1215706.95
16	299161.49	1215720.33
17	299160.88	1215734.25
18	299163.14	1215753.15
19	299165.59	1215771.25
20	299169.60	1215786.30
21	299169.30	1215787.45
22	299168.68	1215788.12
23	299164.72	1215790.75
24	299172.28	1215807.50
25	299179.19	1215818.85









Обозначение характерных точек границ	Координаты, м	
	X	Y
1	2	3
26	299186.34	1215829.76
27	299192.58	1215839.58
28	299197.35	1215848.01
29	299206.30	1215857.56
30	299218.73	1215868.45
31	299225.90	1215875.50
32	299230.10	1215881.28
33	299232.11	1215886.14
34	299238.51	1215888.30
35	299243.59	1215890.58
36	299249.60	1215877.12
37	299256.60	1215862.31
38	299262.28	1215849.12
39	299263.57	1215838.94
40	299263.86	1215835.08
41	299262.77	1215834.91
42	299263.28	1215830.95
43	299264.21	1215831.09
44	299268.15	1215831.57
45	299267.55	1215839.29
46	299266.16	1215850.21
47	299260.27	1215863.93
48	299253.25	1215878.76
49	299246.41	1215894.04
50	299245.59	1215894.96

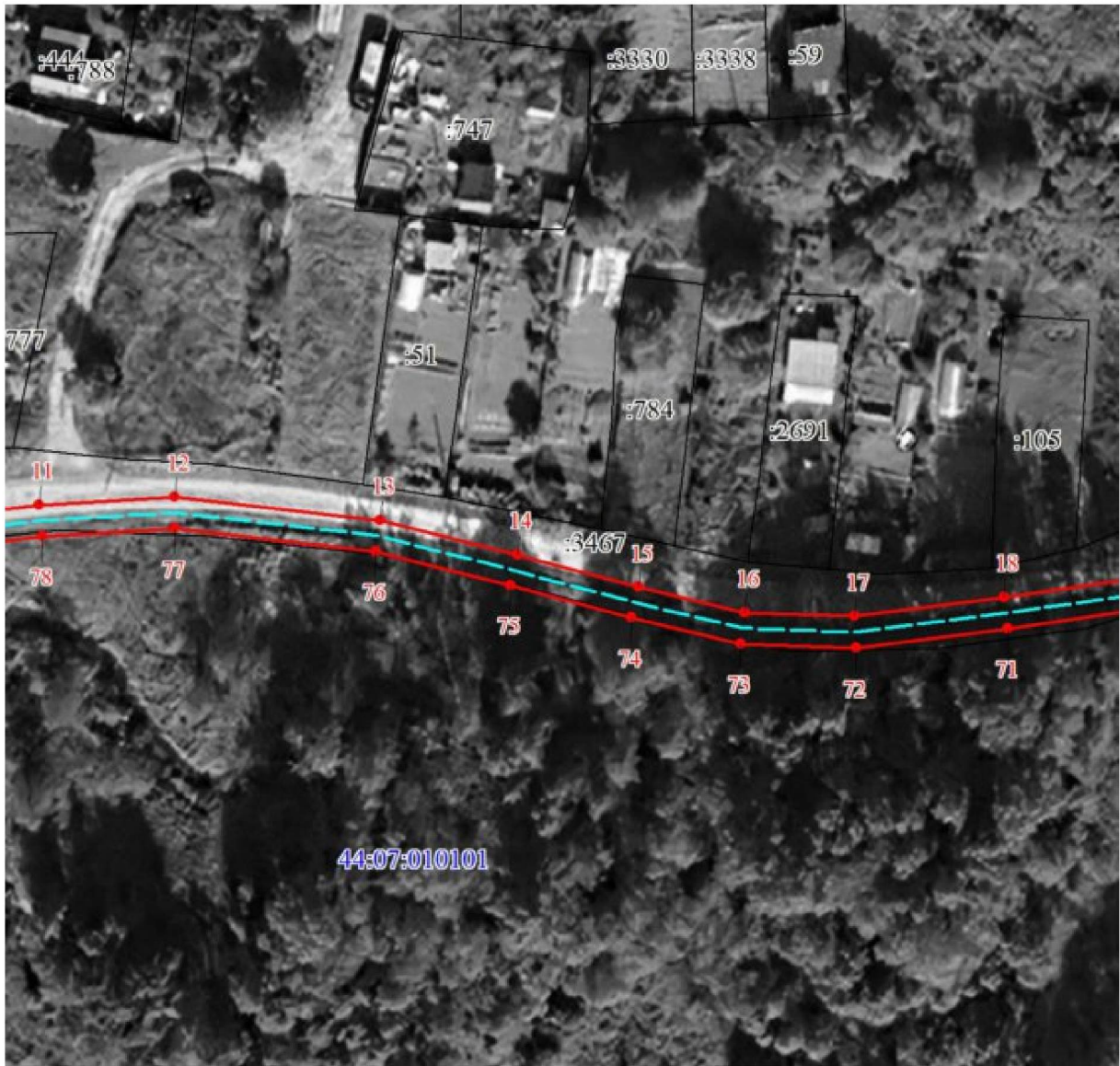
1	2	3
51	299244.59	1215895.23
52	299243.77	1215895.05
53	299237.14	1215892.06
54	299229.67	1215889.52
55	299228.88	1215888.74
56	299226.58	1215883.23
57	299222.85	1215878.11
58	299216.05	1215871.42
59	299203.59	1215860.50
60	299194.15	1215850.46
61	299189.17	1215841.68
62	299182.98	1215831.95
63	299175.83	1215821.01
64	299168.80	1215809.47
65	299160.38	1215790.86
66	299160.20	1215790.03
67	299160.47	1215789.03
68	299161.09	1215788.37
69	299165.27	1215785.58
70	299161.69	1215772.16
71	299159.17	1215753.67
72	299156.86	1215734.40
73	299157.52	1215719.73
74	299160.92	1215705.96
75	299165.17	1215690.63
76	299169.55	1215673.64
77	299172.66	1215648.22
78	299171.82	1215631.44
79	299170.38	1215618.01
80	299170.10	1215606.19
81	299172.31	1215594.80
82	299176.29	1215583.90
83	299182.66	1215571.00
84	299190.15	1215557.97
85	299202.80	1215540.43
86	299211.83	1215529.19
87	299216.44	1215517.26
88	299217.10	1215515.18
1	299220.92	1215516.37



Масштаб 1:800









Условные обозначения

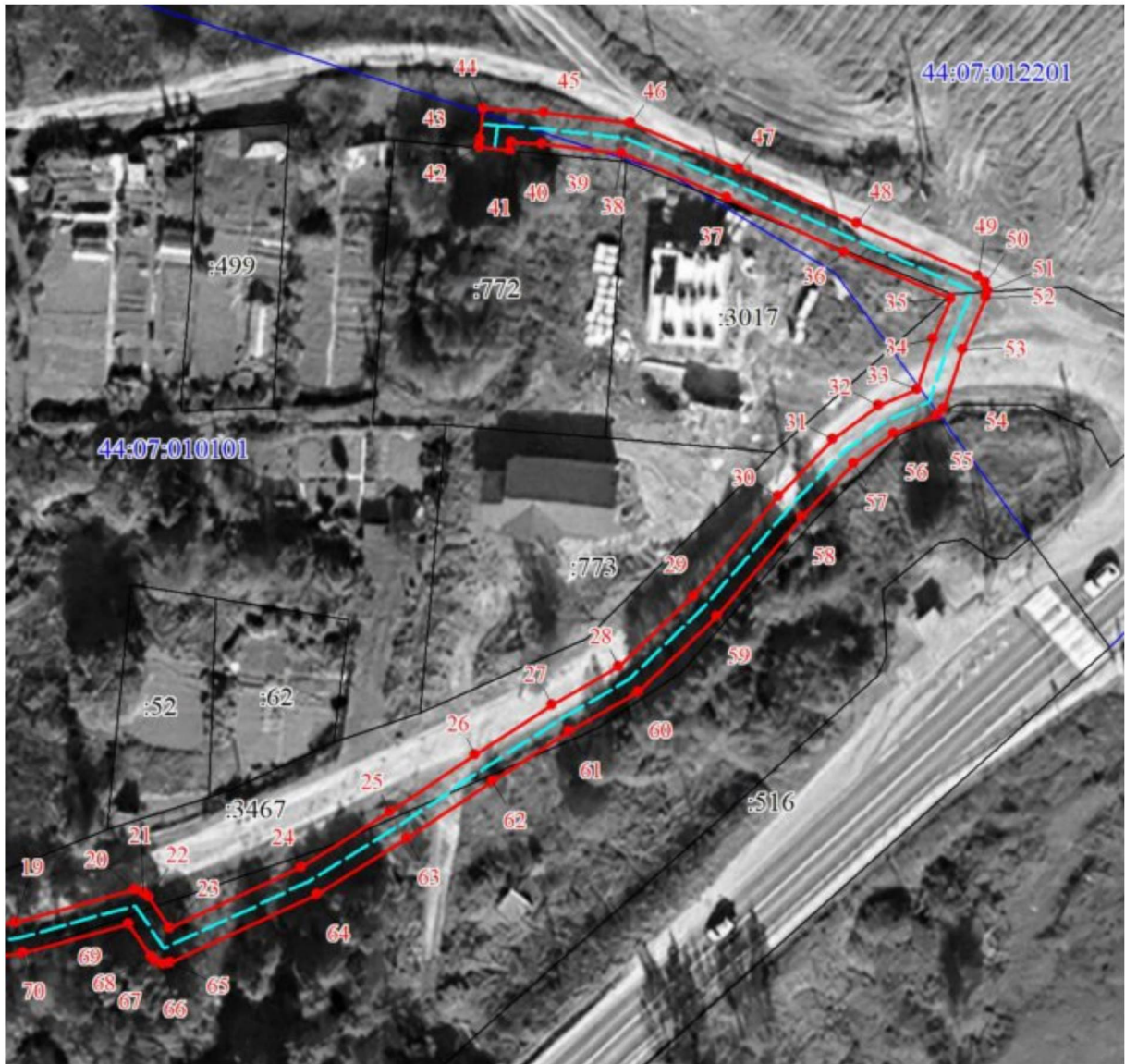
	Характерная точка границы ЗОУИТ
	Надписи номеров характерных точек границы ЗОУИТ
	Ось газопровода
	Граница ЗОУИТ
	Часть границы, сведения ЕГРН о которой позволяют однозначно определить ее положение на местности
	Надписи кадастрового номера земельного участка
	Граница кадастрового квартала
	Обозначение кадастрового квартала



Масштаб 1:800








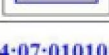
Условные обозначения

	Характерная точка границы ЗОУИТ
	Надписи номеров характерных точек границы ЗОУИТ
	Ось газопровода
	Граница ЗОУИТ
	Часть границы, сведения ЕГРН о которой позволяют однозначно определить ее положение на местности
	Надписи кадастрового номера земельного участка
	Граница кадастрового квартала
	Обозначение кадастрового квартала



Масштаб 1:800

Условные обозначения

	Характерная точка границы ЗОУИТ
	Надписи номеров характерных точек границы ЗОУИТ
	Ось газопровода
	Граница ЗОУИТ
	Часть границы, сведения ЕГРН о которой позволяют однозначно определить ее положение на местности
	Надписи кадастрового номера земельного участка
	Граница кадастрового квартала
	Обозначение кадастрового квартала

Приложение № 5

к приказу департамента
имущественных и земельных
отношений
Костромской области
от «25» мая 2026 года № 62-од

СВЕДЕНИЯ

о границах охранной зоны сооружения трубопроводного транспорта,
имеющего местоположение: Российская Федерация, Костромская область,
г.о. город Кострома, г. Кострома, пр-д Братский, д. 7

Обозначение характерных точек границ	Координаты, м	
	X	Y
1	2	3
1	298263.32	1214010.75
2	298262.31	1214010.49
3	298263.31	1214006.61
4	298264.34	1214006.88
5	298282.74	1213936.19
6	298298.32	1213876.36
7	298298.54	1213875.41
8	298299.46	1213871.51
9	298299.95	1213871.63
10	298303.84	1213872.56
11	298381.03	1213890.84
12	298404.98	1213896.52
13	298408.88	1213897.44
14	298478.33	1213913.89
15	298517.26	1213923.12
16	298521.15	1213924.05
17	298594.87	1213941.51
18	298598.77	1213942.43
19	298615.01	1213946.28
20	298618.29	1213932.13
21	298614.98	1213928.82
22	298613.64	1213923.82
23	298613.87	1213921.69
24	298614.04	1213920.91
25	298615.15	1213918.04
26	298618.81	1213914.38
27	298623.81	1213913.04









Обозначение характерных точек границ	Координаты, м	
	X	Y
1	2	3
28	298625.95	1213913.27
29	298628.69	1213913.87
30	298631.55	1213914.98
31	298635.21	1213918.64
32	298636.55	1213923.64
33	298636.48	1213924.34
34	298652.89	1213928.20
35	298653.39	1213928.39
36	298656.03	1213929.83
37	298658.66	1213931.26
38	298656.74	1213934.78
39	298654.11	1213933.35
40	298651.71	1213932.03
41	298635.51	1213928.22
42	298635.04	1213929.43
43	298631.38	1213933.09
44	298626.38	1213934.43
45	298624.21	1213934.19
46	298622.03	1213933.71
47	298618.45	1213949.14
48	298618.23	1213949.69
49	298617.50	1213950.42
50	298616.50	1213950.69
51	298616.04	1213950.64
52	298597.36	1213946.21
53	298593.46	1213945.29
54	298519.74	1213927.82

1	2	3
55	298515.85	1213926.90
56	298477.41	1213917.79
57	298407.47	1213901.22
58	298403.57	1213900.30
59	298380.11	1213894.74
60	298302.43	1213876.33
61	298302.21	1213877.30
62	298286.62	1213937.19
63	298267.71	1214009.82
64	298267.19	1214011.76
1	298263.32	1214010.75



Масштаб 1:500









Условные обозначения

	Характерная точка границы ЗОУИТ
	Надписи номеров характерных точек границы ЗОУИТ
	Образуемая граница ЗОУИТ
	Часть границы, сведения ЕГРН о которой позволяют однозначно определить ее положение на местности
	Надписи кадастрового номера земельного участка
	Граница кадастрового квартала
	Ось газопровода
	Обозначение кадастрового квартала



Масштаб 1:500









Условные обозначения


	Характерная точка границы ЗОУИТ
	Надписи номеров характерных точек границы ЗОУИТ
	Образуемая граница ЗОУИТ
	Часть границы, сведения ЕГРН о которой позволяют однозначно определить ее положение на местности
	Надписи кадастрового номера земельного участка
	Граница кадастрового квартала
	Ось газопровода
	Обозначение кадастрового квартала



Масштаб 1:500









Условные обозначения

	Характерная точка границы ЗОУИТ
	Надписи номеров характерных точек границы ЗОУИТ
	Образуемая граница ЗОУИТ
	Часть границы, сведения ЕГРН о которой позволяют однозначно определить ее положение на местности
	Надписи кадастрового номера земельного участка
	Граница кадастрового квартала
	Ось газопровода
	Обозначение кадастрового квартала



Масштаб 1:500









Условные обозначения

	Характерная точка границы ЗОУИТ
	Надписи номеров характерных точек границы ЗОУИТ
	Образуемая граница ЗОУИТ
	Часть границы, сведения ЕГРН о которой позволяют однозначно определить ее положение на местности
	Надписи кадастрового номера земельного участка
	Граница кадастрового квартала
	Ось газопровода
	Обозначение кадастрового квартала



Масштаб 1:500









Условные обозначения

	Характерная точка границы ЗОУИТ
	Надписи номеров характерных точек границы ЗОУИТ
	Образуемая граница ЗОУИТ
	Часть границы, сведения ЕГРН о которой позволяют однозначно определить ее положение на местности
	Надписи кадастрового номера земельного участка
	Граница кадастрового квартала
	Ось газопровода
	Обозначение кадастрового квартала



Масштаб 1:500

Условные обозначения

	Характерная точка границы ЗОУИТ
	Надписи номеров характерных точек границы ЗОУИТ
	Образуемая граница ЗОУИТ
	Часть границы, сведения ЕГРН о которой позволяют однозначно определить ее положение на местности
	Надписи кадастрового номера земельного участка
	Граница кадастрового квартала
	Ось газопровода
	Обозначение кадастрового квартала

Приложение № 6

к приказу департамента
имущественных и земельных
отношений
Костромской области
от «25» мая 2026 года № 62-од

СВЕДЕНИЯ









о границах охранной зоны сооружения трубопроводного транспорта,
имеющего местоположение: Костромская область, м.р-н Красносельский,
с.п. Боровиковское, д. Слободищево, ул. Пляжная, д. 10

Обозначение характерных точек границ	Координаты, м	
	X	Y
1	275443.31	1224057.34
2	275440.41	1224060.10
3	275438.41	1224057.91
4	275441.36	1224055.21
1	275443.31	1224057.34



Масштаб 1:500

Условные обозначения

	Характерная точка границы ЗОУИТ
	Надписи номеров характерных точек границы ЗОУИТ
	Ось газопровода
	Граница ЗОУИТ
	Часть границы, сведения ЕГРН о которой позволяют однозначно определить ее положение на местности
	Надписи кадастрового номера земельного участка
	Граница кадастрового квартала
	Обозначение кадастрового квартала


Приложение № 7

к приказу департамента
имущественных и земельных
отношений
Костромской области
от «25» мая 2026 года № 62-од

СВЕДЕНИЯ









о границах охранной зоны сооружения трубопроводного транспорта,
имеющего местоположение: Костромская область, м.р-н Красносельский,
с.п. Сидоровское, с. Сидоровское, ул. Луначарского, д. 43

Обозначение характерных точек границ	Координаты, м	
	X	Y
1	254905.64	1229786.92
2	254905.22	1229797.48
3	254901.22	1229797.37
4	254901.64	1229786.81
1	254905.64	1229786.92



Масштаб 1:500

Условные обозначения

	Характерная точка границы ЗОУИТ
	Надписи номеров характерных точек границы ЗОУИТ
	Ось газопровода
	Граница ЗОУИТ
	Часть границы, сведения ЕГРН о которой позволяют однозначно определить ее положение на местности
	Надписи кадастрового номера земельного участка
	Граница кадастрового квартала
	Обозначение кадастрового квартала

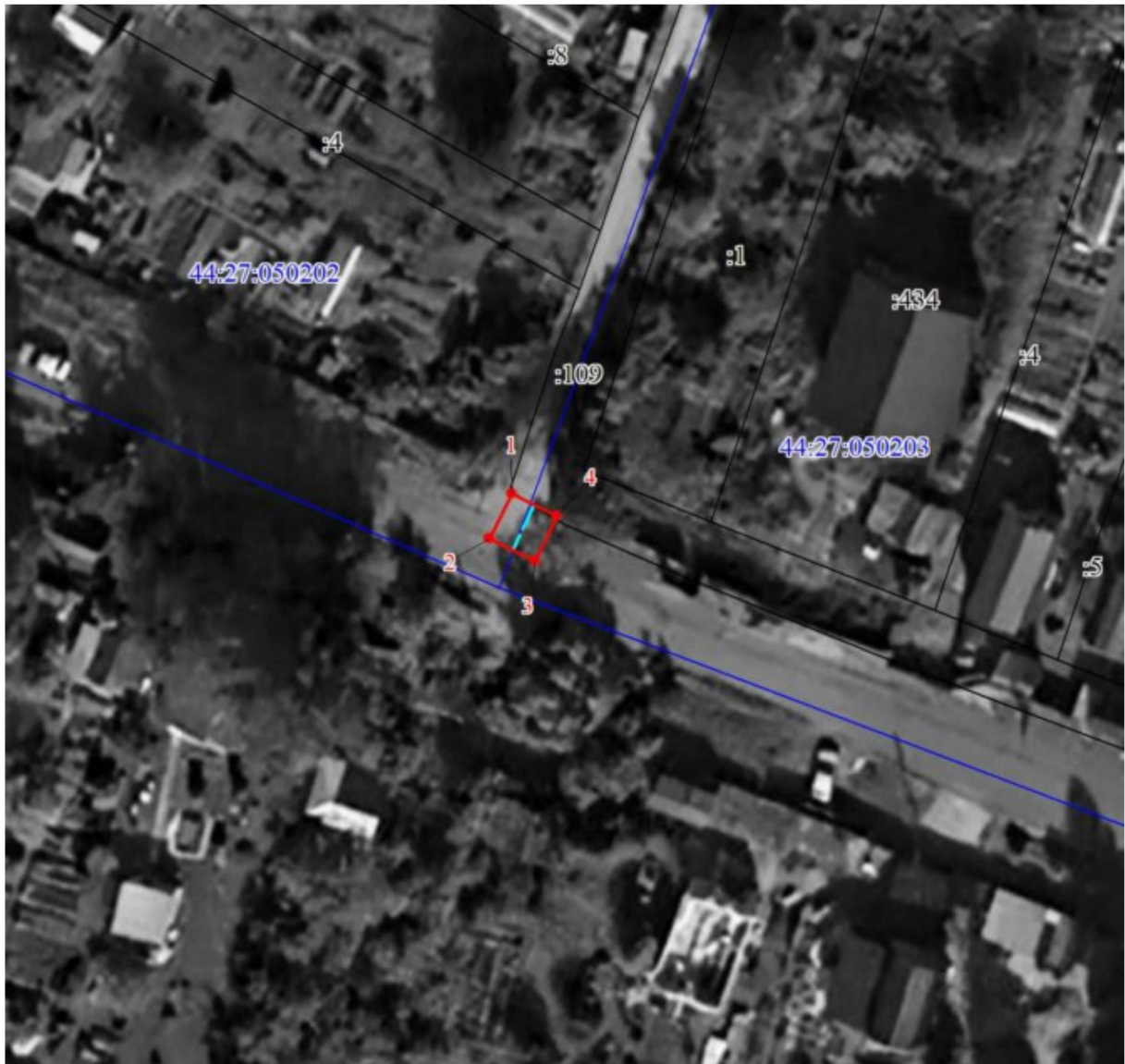
Приложение № 8

к приказу департамента
имущественных и земельных
отношений
Костромской области
от «25» мая 2026 года № 62-од

СВЕДЕНИЯ









о границах охранной зоны сооружения трубопроводного транспорта,
имеющего местоположение: Костромская область, г.о. город Кострома,
г. Кострома, тер. СНТ Обувщик

Обозначение характерных точек границ	Координаты, м	
	X	Y
1	295910.46	1215531.13
2	295906.93	1215529.37
3	295905.11	1215532.93
4	295908.63	1215534.68
1	295910.46	1215531.13
5	295807.97	1215795.52
6	295806.71	1215799.33
7	295800.55	1215797.38
8	295801.82	1215793.59
5	295807.97	1215795.52



Масштаб 1:500









Условные обозначения

	Характерная точка границы ЗОУИТ
	Надписи номеров характерных точек границы ЗОУИТ
	Ось газопровода
	Граница ЗОУИТ
	Часть границы, сведения ЕГРН о которой позволяют однозначно определить ее положение на местности
	Надписи кадастрового номера земельного участка
	Граница кадастрового квартала
	Обозначение кадастрового квартала



Масштаб 1:500

Условные обозначения

	Характерная точка границы ЗОУИТ
	Надписи номеров характерных точек границы ЗОУИТ
	Ось газопровода
	Граница ЗОУИТ
	Часть границы, сведения ЕГРН о которой позволяют однозначно определить ее положение на местности
	Надписи кадастрового номера земельного участка
	Граница кадастрового квартала
	Обозначение кадастрового квартала


Приложение № 9

к приказу департамента
имущественных и земельных
отношений
Костромской области
от «25» мая 2026 года № 62-од

СВЕДЕНИЯ








о границах охранной зоны сооружения трубопроводного транспорта,
имеющего местоположение: Костромская область, м.р-н Красносельский,
с.п. Сидоровское, с. Сидоровское, ул. Советская, д. 34А

Обозначение характерных точек границ	Координаты, м	
	X	Y
1	255549.62	1230486.85
2	255550.69	1230490.71
3	255547.90	1230491.50
4	255546.75	1230487.67
1	255549.62	1230486.85



Масштаб 1:500

Условные обозначения

	Характерная точка границы ЗОУИТ
	Надписи номеров характерных точек границы ЗОУИТ
	Ось газопровода
	Граница ЗОУИТ
	Часть границы, сведения ЕГРН о которой позволяют однозначно определить ее положение на местности
	Надписи кадастрового номера земельного участка
	Граница кадастрового квартала

44:08:061607

Обозначение кадастрового квартала

Приложение № 10

к приказу департамента
имущественных и земельных
отношений
Костромской области
от «25» мая 2026 года № 62-од

СВЕДЕНИЯ









о границах охранной зоны сооружения трубопроводного транспорта,
имеющего местоположение: Костромская область, м.р-н Красносельский,
с.п. Подольское, с. Подольское, пер. Нагорный, д. 7

Обозначение характерных точек границ	Координаты, м	
	X	Y
1	260944.48	1236755.11
2	260943.76	1236759.03
3	260942.13	1236758.75
4	260935.04	1236761.18
5	260933.80	1236757.37
6	260941.32	1236754.80
7	260942.11	1236754.70
1	260944.48	1236755.11



Масштаб 1:500

Условные обозначения

	Характерная точка границы ЗОУИТ
	Надписи номеров характерных точек границы ЗОУИТ
	Ось газопровода
	Граница ЗОУИТ
	Часть границы, сведения ЕГРН о которой позволяют однозначно определить ее положение на местности
	Надписи кадастрового номера земельного участка
	Граница кадастрового квартала
	Обозначение кадастрового квартала

Приложение № 11

к приказу департамента
имущественных и земельных
отношений
Костромской области
от «25» мая 2026 года № 62-од

СВЕДЕНИЯ









о границах охранной зоны сооружения трубопроводного транспорта,
имеющего местоположение: Костромская область, г.о. город Кострома,
г. Кострома, ул. Шарьинская, д. 47

Обозначение характерных точек границ	Координаты, м	
	X	Y
1	297668.45	1212098.21
2	297665.84	1212102.16
3	297662.53	1212099.92
4	297665.14	1212095.97
1	297668.45	1212098.21



Масштаб 1:500

Условные обозначения

	Характерная точка границы ЗОУИТ
	Надписи номеров характерных точек границы ЗОУИТ
	Ось газопровода
	Граница ЗОУИТ
	Часть границы, сведения ЕГРН о которой позволяют однозначно определить ее положение на местности
	Надписи кадастрового номера земельного участка
	Граница кадастрового квартала
	Обозначение кадастрового квартала

Приложение № 12

к приказу департамента
имущественных и земельных
отношений
Костромской области
от «25» мая 2026 года № 62-од

СВЕДЕНИЯ









о границах охранной зоны сооружения трубопроводного транспорта,
имеющего местоположение: Костромская область, м.р-н Костромской,
с.п. Чернопенское, д. Кузьминка, ул. Деревенская, д. 5

Обозначение характерных точек границ	Координаты, м	
	X	Y
1	268131.94	1221922.20
2	268128.55	1221924.35
3	268126.39	1221921.03
4	268129.66	1221918.76
1	268131.94	1221922.20



Масштаб 1:500

Условные обозначения

	Характерная точка границы ЗОУИТ
	Надписи номеров характерных точек границы ЗОУИТ
	Ось газопровода
	Граница ЗОУИТ
	Часть границы, сведения ЕГРН о которой позволяют однозначно определить ее положение на местности
	Надписи кадастрового номера земельного участка
	Граница кадастрового квартала
	Обозначение кадастрового квартала


Приложение № 13

к приказу департамента
имущественных и земельных
отношений
Костромской области
от «25» мая 2026 года № 62-од

СВЕДЕНИЯ









о границах охранной зоны сооружения трубопроводного транспорта,
имеющего местоположение: Костромская область, м.р-н Красносельский,
с.п. Боровиковское, д. Слободищево, ул. Ветеранов ВОВ, д. 22

Обозначение характерных точек границ	Координаты, м	
	X	Y
1	275258.36	1223983.68
2	275255.87	1223986.80
3	275252.86	1223984.49
4	275255.54	1223981.50
1	275258.36	1223983.68



Масштаб 1:500

Условные обозначения

	Характерная точка границы ЗОУИТ
	Надписи номеров характерных точек границы ЗОУИТ
	Ось газопровода
	Граница ЗОУИТ
	Часть границы, сведения ЕГРН о которой позволяют однозначно определить ее положение на местности
	Надписи кадастрового номера земельного участка
	Граница кадастрового квартала
	Обозначение кадастрового квартала

Приложение № 14

к приказу департамента
имущественных и земельных
отношений
Костромской области
от «25» мая 2026 года № 62-од

СВЕДЕНИЯ









о границах охранной зоны сооружения трубопроводного транспорта,
имеющего местоположение: Костромская область, м.р-н Костромской,
с.п. Самсоновское, д. Воронино, ул. Сосновый Бор, д. 80

Обозначение характерных точек границ	Координаты, м	
	X	Y
1	279463.35	1213831.12
2	279462.55	1213835.06
3	279442.00	1213829.67
4	279441.30	1213828.85
5	279441.02	1213827.70
6	279442.19	1213823.33
7	279446.04	1213824.44
8	279445.50	1213826.43
1	279463.35	1213831.12



Масштаб 1:500

Условные обозначения

	Характерная точка границы ЗОУИТ
	Надписи номеров характерных точек границы ЗОУИТ
	Ось газопровода
	Граница ЗОУИТ
	Часть границы, сведения ЕГРН о которой позволяют однозначно определить ее положение на местности
	Надписи кадастрового номера земельного участка
	Граница кадастрового квартала
	Обозначение кадастрового квартала

Приложение № 15

к приказу департамента
имущественных и земельных
отношений
Костромской области
от «25» мая 2026 года № 62-од

СВЕДЕНИЯ









о границах охранной зоны сооружения трубопроводного транспорта,
имеющего местоположение: Костромская область, м.р-н Красносельский,
с.п. Сидоровское, с. Сидоровское, ул. Пушкина, д. 14

Обозначение характерных точек границ	Координаты, м	
	X	Y
1	256382.82	1230259.84
2	256382.67	1230264.76
3	256378.67	1230264.69
4	256378.82	1230259.75
1	256382.82	1230259.84



Масштаб 1:500

Условные обозначения

	Характерная точка границы ЗОУИТ
	Надписи номеров характерных точек границы ЗОУИТ
	Ось газопровода
	Граница ЗОУИТ
	Часть границы, сведения ЕГРН о которой позволяют однозначно определить ее положение на местности
	Надписи кадастрового номера земельного участка
	Граница кадастрового квартала
	Обозначение кадастрового квартала

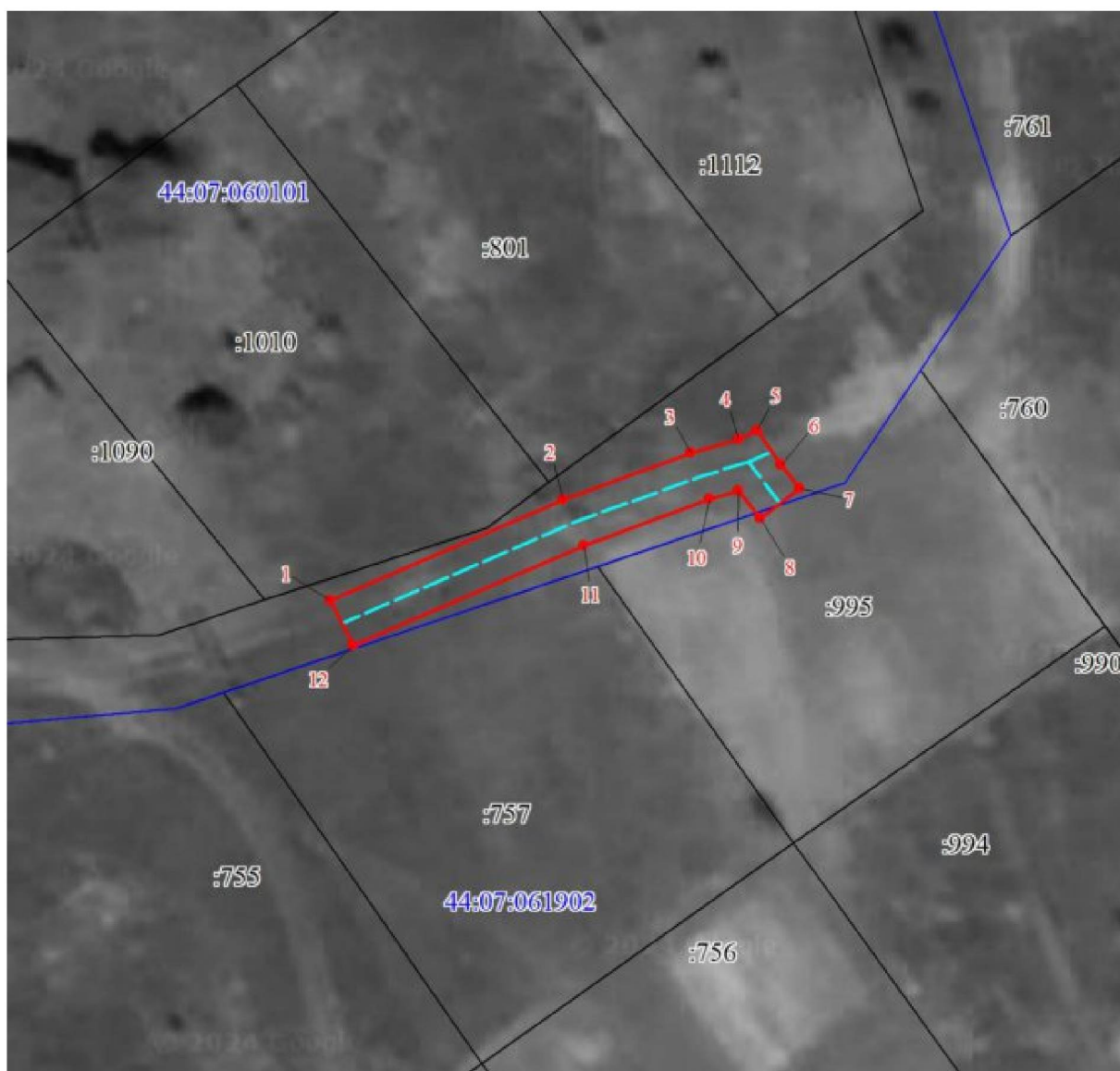
Приложение № 16

к приказу департамента
имущественных и земельных
отношений
Костромской области
от «25» мая 2026 года № 62-од

СВЕДЕНИЯ









о границах охранной зоны сооружения трубопроводного транспорта,
имеющего местоположение: Костромская область, м.р-н Костромской,
с.п. Кузьмищенское, д. Кузьмищи, ул. Татьяны Садковой, д. 14

Обозначение характерных точек границ	Координаты, м	
	X	Y
1	302536.84	1225430.05
2	302545.05	1225448.60
3	302548.91	1225458.87
4	302550.04	1225462.60
5	302550.74	1225464.12
6	302547.96	1225465.95
7	302546.05	1225467.35
8	302543.65	1225464.15
9	302545.84	1225462.53
10	302545.15	1225460.21
11	302541.37	1225450.17
12	302533.21	1225431.72
1	302536.84	1225430.05



Масштаб 1:500

Условные обозначения

	Характерная точка границы ЗОУИТ
	Надписи номеров характерных точек границы ЗОУИТ
	Ось газопровода
	Граница ЗОУИТ
	Часть границы, сведения ЕГРН о которой позволяют однозначно определить ее положение на местности
	Надписи кадастрового номера земельного участка
	Граница кадастрового квартала
	Обозначение кадастрового квартала

Приложение № 17


к приказу департамента
имущественных и земельных
отношений
Костромской области
от «25» мая 2026 года № 62-од

СВЕДЕНИЯ

о границах охранной зоны сооружения трубопроводного транспорта,
имеющего местоположение: Костромская область, м.р-н Костромской,
с.п. Кузнецовское, д. Харино, д. 17, кв. 1









Обозначение характерных точек границ	Координаты, м	
	X	Y
1	293394.66	1222539.50
2	293393.55	1222543.33
3	293392.84	1222546.12
4	293388.98	1222545.08
5	293389.77	1222541.95
6	293382.91	1222539.01
7	293375.86	1222537.51
8	293359.04	1222536.29
9	293345.11	1222536.04
10	293344.25	1222535.83
11	293333.06	1222530.20
12	293320.95	1222525.23
13	293307.32	1222524.35
14	293296.55	1222523.36
15	293292.79	1222526.73
16	293291.73	1222527.07
17	293281.75	1222525.90

Обозначение характерных точек границ	Координаты, м	
	X	Y
18	293271.23	1222524.96
19	293268.13	1222523.59
20	293269.80	1222519.95
21	293272.26	1222521.03
22	293282.13	1222521.92
23	293290.99	1222522.96
24	293294.77	1222519.60
25	293295.87	1222519.29
26	293307.60	1222520.36
27	293321.85	1222521.29
28	293334.65	1222526.53
29	293345.64	1222532.05
30	293359.16	1222532.29
31	293376.28	1222533.53
32	293384.10	1222535.19
33	293392.84	1222538.91
1	293394.66	1222539.50



Масштаб 1:900

Условные обозначения

	Характерная точка границы ЗОУИТ
	Надписи номеров характерных точек границы ЗОУИТ
	Ось газопровода
	Граница ЗОУИТ
	Часть границы, сведения ЕГРН о которой позволяют однозначно определить ее положение на местности
	Надписи кадастрового номера земельного участка
	Граница кадастрового квартала
	Обозначение кадастрового квартала

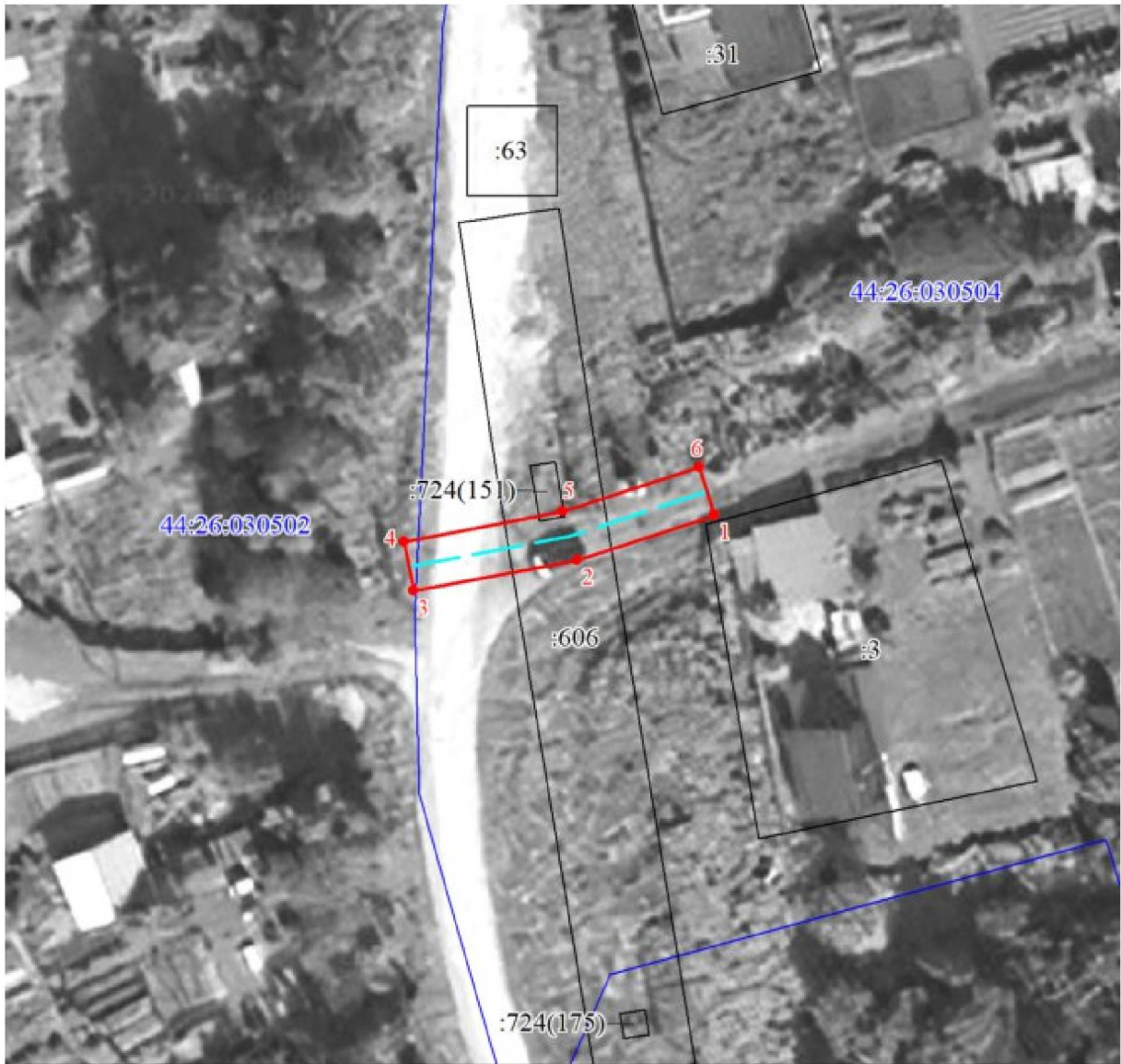
Приложение № 18

к приказу департамента
имущественных и земельных
отношений
Костромской области
от «25» мая 2026 года № 62-од

СВЕДЕНИЯ









о границах охранной зоны сооружения трубопроводного транспорта,
имеющего местоположение: Российская Федерация, Костромская область,
г.о. город Галич, г. Галич, снт Садовое товарищество Дорожник 1

Обозначение характерных точек границ	Координаты, м	
	X	Y
1	361416.69	1299887.32
2	361413.01	1299876.47
3	361410.41	1299863.53
4	361414.33	1299862.75
5	361416.84	1299875.31
6	361420.47	1299886.04
1	361416.69	1299887.32



Масштаб 1:500

Условные обозначения

	Характерная точка границы ЗОУИТ
	Надписи номеров характерных точек границы ЗОУИТ
	Образуемая граница ЗОУИТ
	Часть границы, сведения ЕГРН о которой позволяют однозначно определить ее положение на местности
	Надписи кадастрового номера земельного участка
	Граница кадастрового квартала
	Ось газопровода
	Обозначение кадастрового квартала

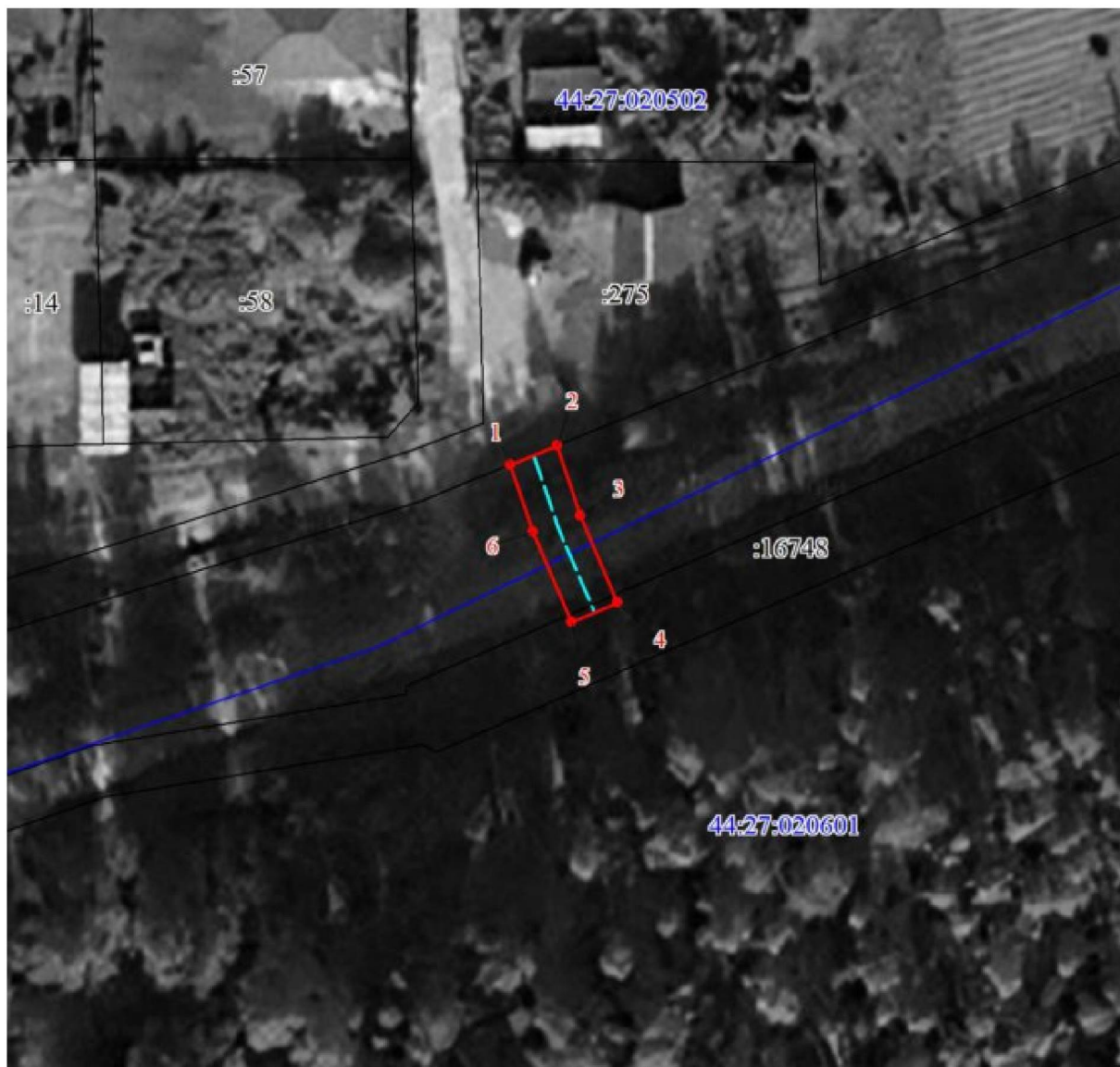
Приложение № 19

к приказу департамента
имущественных и земельных
отношений
Костромской области
от «25» мая 2026 года № 62-од

СВЕДЕНИЯ









о границах охранной зоны сооружения трубопроводного транспорта,
имеющего местоположение: Костромская область, г.о. город Кострома,
г. Кострома, п. Волжский, СТ «Огонек»

Обозначение характерных точек границ	Координаты, м	
	X	Y
1	296860.09	1212047.55
2	296861.58	1212051.28
3	296856.07	1212053.01
4	296849.28	1212055.72
5	296847.73	1212052.03
6	296854.80	1212049.22
1	296860.09	1212047.55



Масштаб 1:500

Условные обозначения

	Характерная точка границы ЗОУИТ
	Надписи номеров характерных точек границы ЗОУИТ
	Ось газопровода
	Граница ЗОУИТ
	Часть границы, сведения ЕГРН о которой позволяют однозначно определить ее положение на местности
	Надписи кадастрового номера земельного участка
	Граница кадастрового квартала
	Обозначение кадастрового квартала

Приложение № 20

к приказу департамента
имущественных и земельных
отношений
Костромской области
от «25» мая 2026 года № 62-од

СВЕДЕНИЯ









о границах охранной зоны сооружения трубопроводного транспорта,
имеющего местоположение: Российская Федерация, Костромская область,
м.р-н Красносельский, с.п. Сидоровское, с. Сидоровское,
ул. Лермонтова, д. 10

Обозначение характерных точек границ	Координаты, м	
	X	Y
1	256304.61	1230373.03
2	256305.25	1230361.98
3	256309.25	1230362.22
4	256308.61	1230373.27
1	256304.61	1230373.03



Масштаб 1:500

Условные обозначения

	Характерная точка границы ЗОУИТ
	Надписи номеров характерных точек границы ЗОУИТ
	Образуемая граница ЗОУИТ
	Часть границы, сведения ЕГРН о которой позволяют однозначно определить ее положение на местности
	Надписи кадастрового номера земельного участка
	Граница кадастрового квартала
	Ось газопровода
	Обозначение кадастрового квартала

Приложение № 21

к приказу департамента
имущественных и земельных
отношений
Костромской области
от «25» мая 2026 года № 62-од

СВЕДЕНИЯ

о границах охранной зоны сооружения трубопроводного транспорта,
имеющего местоположение: Костромская область, Костромской район,
СНТ «Волга»









Обозначение характерных точек границ	Координаты, м	
	X	Y
1	295707.19	1216216.77
2	295696.94	1216215.87
3	295685.03	1216214.95
4	295656.20	1216208.98
5	295630.75	1216203.04
6	295597.68	1216196.24
7	295558.13	1216187.35
8	295514.18	1216177.80
9	295482.79	1216171.19
10	295456.40	1216165.45
11	295416.05	1216156.90
12	295394.44	1216152.14
13	295393.87	1216151.92
14	295389.58	1216149.09
15	295388.47	1216148.70
16	295383.25	1216146.86
17	295384.59	1216143.08

Обозначение характерных точек границ	Координаты, м	
	X	Y
18	295387.75	1216144.20
19	295388.14	1216142.73
20	295392.00	1216143.75
21	295391.52	1216145.57
22	295395.66	1216148.32
23	295416.88	1216152.99
24	295457.23	1216161.53
25	295483.62	1216167.27
26	295515.01	1216173.88
27	295558.99	1216183.45
28	295598.50	1216192.32
29	295631.58	1216199.13
30	295657.04	1216205.07
31	295685.46	1216210.98
32	295697.25	1216211.89
33	295707.37	1216212.78
1	295707.19	1216216.77



Масштаб 1:500









Условные обозначения

	Характерная точка границы ЗОУИТ
	Надписи номеров характерных точек границы ЗОУИТ
	Образуемая граница ЗОУИТ
	Часть границы, сведения ЕГРН о которой позволяют однозначно определить ее положение на местности
	Надписи кадастрового номера земельного участка
	Граница кадастрового квартала
	Ось газопровода
	Обозначение кадастрового квартала



Масштаб 1:500









Условные обозначения

	Характерная точка границы ЗОУИТ
	Надписи номеров характерных точек границы ЗОУИТ
	Образуемая граница ЗОУИТ
	Часть границы, сведения ЕГРН о которой позволяют однозначно определить ее положение на местности
	Надписи кадастрового номера земельного участка
	Граница кадастрового квартала
	Ось газопровода
	Обозначение кадастрового квартала



Масштаб 1:500









Условные обозначения

	Характерная точка границы ЗОУИТ
	Надписи номеров характерных точек границы ЗОУИТ
	Образуемая граница ЗОУИТ
	Часть границы, сведения ЕГРН о которой позволяют однозначно определить ее положение на местности
	Надписи кадастрового номера земельного участка
	Граница кадастрового квартала
	Ось газопровода
	Обозначение кадастрового квартала



Масштаб 1:500

Условные обозначения

	Характерная точка границы ЗОУИТ
	Надписи номеров характерных точек границы ЗОУИТ
	Образуемая граница ЗОУИТ
	Часть границы, сведения ЕГРН о которой позволяют однозначно определить ее положение на местности
	Надписи кадастрового номера земельного участка
	Граница кадастрового квартала
	Ось газопровода
	Обозначение кадастрового квартала

Приложение № 22

к приказу департамента
имущественных и земельных
отношений
Костромской области
от «25» мая 2026 года № 62-од

СВЕДЕНИЯ

о границах охранной зоны сооружения трубопроводного транспорта,
имеющего местоположение: Российская Федерация, Костромская область,
г.о. город Кострома, г. Кострома, п. Северный, СТ «Мебельщик»

Обозначение характерных точек границ	Координаты, м	
	X	Y
1	295925.31	1216675.64
2	295920.95	1216674.23
3	295904.76	1216669.87
4	295905.80	1216666.01
5	295922.04	1216670.38
6	295926.55	1216671.84
1	295925.31	1216675.64



Масштаб 1:500

Условные обозначения

	Характерная точка границы ЗОУИТ
	Надписи номеров характерных точек границы ЗОУИТ
	Образуемая граница ЗОУИТ
	Часть границы, сведения ЕГРН о которой позволяют однозначно определить ее положение на местности
	Надписи кадастрового номера земельного участка
	Граница кадастрового квартала
	Ось газопровода
	Обозначение кадастрового квартала


Приложение № 23

к приказу департамента
имущественных и земельных
отношений
Костромской области
от «25» мая 2026 года № 62-од

СВЕДЕНИЯ









о границах охранной зоны сооружения трубопроводного транспорта,
имеющего местоположение: Костромская область, г.о. город Кострома,
г. Кострома, п. Северный, Бурильщик НСТ

Обозначение характерных точек границ	Координаты, м	
	X	Y
1	295760.50	1215956.02
2	295761.31	1215956.84
3	295761.60	1215957.99
4	295761.16	1215959.77
5	295760.32	1215960.65
6	295759.22	1215960.93
7	295756.50	1215960.51
8	295756.73	1215959.16
9	295749.59	1215957.24
10	295745.16	1215956.30
11	295746.22	1215952.44
12	295750.58	1215953.36
1	295760.50	1215956.02



Масштаб 1:500

Условные обозначения

	Характерная точка границы ЗОУИТ
	Надписи номеров характерных точек границы ЗОУИТ
	Ось газопровода
	Граница ЗОУИТ
	Часть границы, сведения ЕГРН о которой позволяют однозначно определить ее положение на местности
	Надписи кадастрового номера земельного участка
	Граница кадастрового квартала
	Обозначение кадастрового квартала

Приложение № 24

к приказу департамента
имущественных и земельных
отношений
Костромской области
от «25» мая 2026 года № 62-од

СВЕДЕНИЯ








о границах охранной зоны сооружения трубопроводного транспорта,
имеющего местоположение: Костромская область, м.р-н Костромской,
с/п Средняковское, д. Скорбежки, С/Т Фанерщик-2

Обозначение характерных точек границ	Координаты, м	
	X	Y
1	295691.75	1216487.69
2	295687.04	1216533.56
3	295686.00	1216583.60
4	295684.75	1216627.67
5	295689.58	1216652.18
6	295695.41	1216680.96
7	295696.56	1216687.91
8	295696.66	1216689.29
9	295696.50	1216692.09
10	295692.52	1216691.79
11	295692.55	1216691.15
12	295684.14	1216690.36
13	295684.44	1216686.38
14	295692.38	1216687.12
15	295691.48	1216681.71
16	295685.66	1216652.96
17	295680.73	1216627.91
18	295682.00	1216583.51
19	295683.04	1216533.32
20	295687.77	1216487.33
1	295691.75	1216487.69



Масштаб 1:1400

Условные обозначения

	Характерная точка границы ЗОУИТ
	Надписи номеров характерных точек границы ЗОУИТ
	Ось газопровода
	Граница ЗОУИТ
	Часть границы, сведения ЕГРН о которой позволяют однозначно определить ее положение на местности
	Надписи кадастрового номера земельного участка
	Граница кадастрового квартала

44:08:2501001

Обозначение кадастрового квартала