



**ДЕПАРТАМЕНТ
ИМУЩЕСТВЕННЫХ И ЗЕМЕЛЬНЫХ ОТНОШЕНИЙ
КОСТРОМСКОЙ ОБЛАСТИ**

ПРИКАЗ

от « 25 » мая 2026 года № 59-од

г. Кострома

**Об установлении охранных зон газопроводов
газораспределительных сетей**

В соответствии с подпунктом 1 пункта 2 статьи 56, статьями 105, 106 Земельного кодекса Российской Федерации, постановлением Правительства Российской Федерации от 20 ноября 2000 года № 878 «Об утверждении Правил охраны газораспределительных сетей», Законом Костромской области от 18 июля 2002 года № 68-ЗКО «О разграничении полномочий между органами государственной власти Костромской области в сфере регулирования земельных отношений», постановлением губернатора Костромской области от 29 мая 2015 года № 96 «О департаменте имущественных и земельных отношений Костромской области», на основании обращения ООО «Газпром газораспределение Кострома»,

ПРИКАЗЫВАЮ:

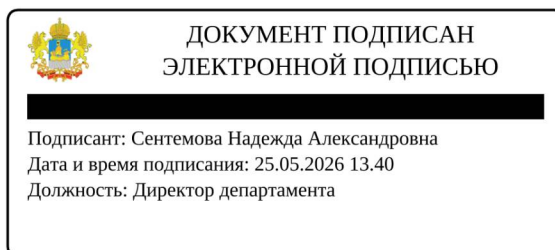
1. Установить охранные зоны газопроводов газораспределительных сетей, находящихся в собственности общества с ограниченной ответственностью «Газпром газораспределение Кострома», перечень которых определен в приложении № 1 к настоящему приказу, в границах, сведения о которых содержатся в приложениях №№ 2 – 15 к настоящему приказу.

2. Наложить ограничения (обременения) на расположенные в охранных зонах газопроводов газораспределительных сетей земельные участки, определив условия их использования в соответствии с Правилами охраны газораспределительных сетей, утвержденными постановлением Правительства Российской Федерации от 20 ноября 2000 года № 878 «Об утверждении Правил охраны газораспределительных сетей».

3. Убытки, причиненные в связи с установлением охранной зоны газопровода газораспределительной сети, возмещает собственник такого сооружения в сроки, указанные в пункте 13 статьи 57.1 Земельного кодекса Российской Федерации.

4. Настоящий приказ вступает в силу со дня его официального опубликования.

Директор департамента



Н.А. Сентемова

Приложение № 1

к приказу департамента
имущественных и земельных
отношений
Костромской области
от «25» мая 2026 года № 59-од

ПЕРЕЧЕНЬ

газопроводов газораспределительных сетей, в связи с размещением
которых устанавливаются охранные зоны

| № п/п | Назначение объекта (вид) | Наименование объекта | Кадастровый номер объекта | Местоположение объекта |
|-------|---------------------------------------|--|---------------------------|---|
| 1 | 2 | 3 | 4 | 5 |
| 1 | Сооружения трубопроводного транспорта | Газопровод-ввод к зданию больничного комплекса по адресу: Костромская область, Судиславский район, пгт Судиславль, ул. Советская, д. 8 | 44:21:130501:179 | Костромская область, м.р-н Судиславский, г.п. поселок Судиславль, пгт Судиславль, ул. Советская д. 8 |
| 2 | Сооружения трубопроводного транспорта | Газопровод-ввод к жилому дому по адресу: Костромская область, Костромской район, д. Калинино, ул. Калининская, д. 46 | 44:07:091501:2243 | Костромская область, м.р-н Костромской, с.п. Самсоновское, д. Калинино, ул. Калининская, д. 46 |
| 3 | Сооружения трубопроводного транспорта | Индивидуальный жилой дом по адресу: Костромская область, Костромской район, д. Веригино, в 132 м на юго-восток от д. 19. Газопровод-ввод | 44:07:022701:225 | Костромская область, м.р-н Костромской, с.п. Бакшеевское, д. Веригино, в 132 м на юго-восток от д. 19 |
| 4 | Сооружения трубопроводного транспорта | Газопровод-ввод к жилому дому по адресу: Костромская область, Красносельский район, п.г.т. Красное-на-Волге, ул. Кинешемская, д. 5 | 44:08:090406:449 | Костромская область, м.р-н Красносельский, г.п. поселок Красное-на-Волге, пгт Красное-на-Волге, ул. Кинешемская, д. 5 |
| 5 | Сооружения трубопроводного транспорта | Газопровод-ввод к жилому дому по адресу: Костромская область, Костромской район, д. Средняя, ул. Пригородная, д. 1 | 44:07:110109:400 | Костромская область, м.р-н Костромской, с.п. Середняковское, д. Средняя, ул. Пригородная, д. 1 |
| 6 | Сооружения трубопроводного транспорта | Газопровод-ввод к жилому дому по адресу: Костромская область, Судиславский район, д. Климцево | 44:21:100501:252 | Костромская область, м.р-н Судиславский, с.п. Судиславское, д. Климцево, ул. Земляничная, д. 15 |

| 1 | 2 | 3 | 4 | 5 |
|----|--|--|------------------|--|
| | | (Судиславский с/с), ул. Земляничная, д. 15 | | |
| 7 | Сооружения трубопровод- ного транспорта | Газопровод-ввод к жилому дому по адресу: Костромская область, Красносельский район, п.г.т. Красное-на-Волге, ул. Родниковая, д. 3 | 44:08:090408:192 | Костромская область, м.р-н Красносельский, г.п. поселок Красное-на- Волге, пгт Красное-на- Волге, ул. Родниковая, д. 3 |
| 8 | Сооружения трубопровод- ного транспорта | Газопровод-ввод к жилому дому по адресу: Костромская область, Красносельский район, п.г.т. Красное-на-Волге, ул. Песочная, д. 52 | 44:08:090114:304 | Костромская область, м.р-н Красносельский, г.п. поселок Красное-на- Волге, пгт Красное-на- Волге, ул. Песочная, д. 52 |
| 9 | Сооружения трубопровод- ного транспорта | Газопровод-ввод к жилому дому по адресу: Костромская область, Красносельский район, поселок городского типа Красное-на-Волге, ул. Мелиоративная, дом № 31 | 44:08:090207:422 | Костромская область, м.р-н Красносельский, г.п. поселок Красное-на- Волге, пгт Красное-на- Волге, ул. Мелиоративная, дом № 31 |
| 10 | Сооружения трубопровод- ного транспорта | Газопровод-ввод к жилому дому по адресу: Костромская область, Судиславский район, д. Текотово, д. 1А, кв. 2 | 44:21:104004:121 | Костромская область, м.р-н Судиславский, с.п. Судиславское, д. Тёкотово, д. 1А, кв. 2 |
| 11 | Сооружения трубопровод- ного транспорта | Газопровод-ввод к жилому дому по адресу: Костромская область, Нерехтский район, с. Ушаково, д. № 29 | 44:13:091601:598 | Костромская область, муниципальный район город Нерехта и Нерехтский район, с.п. Волжское, с. Ушаково, д. № 29 |
| 12 | Сооружения трубопровод- ного транспорта | Газопровод-ввод к жилому дому по адресу: Костромская область, Нерехтский район, г. Нерехта, ул. 75 лет Победы, д. № на з/у 1 | 44:13:140543:311 | Костромская область, муниципальный район город Нерехта и Нерехтский район, городское поселение город Нерехта, город Нерехта, улица 75 лет Победы, д. № на з/у 1 |
| 13 | Сооружения трубопровод- ного транспорта | Газопровод-ввод к жилому дому по адресу: Костромская область, Судиславский район, поселок Глебово, улица Школьная, дом № 3, квартира № 2 | 44:21:100703:339 | Костромская область, м.р-н Судиславский, с.п. Судиславское, п. Глебово, улица Школьная, дом № 3, квартира № 2 |
| 14 | Сооружения трубопровод- ного транспорта | Газопровод-ввод к жилому дому по адресу: Костромская область, Судиславский район, деревня Готовка, дом № 1 | 44:21:102501:284 | Костромская область, м.р-н Судиславский, с.п. Судиславское, д. Готовка, дом № 1 |

Приложение № 2

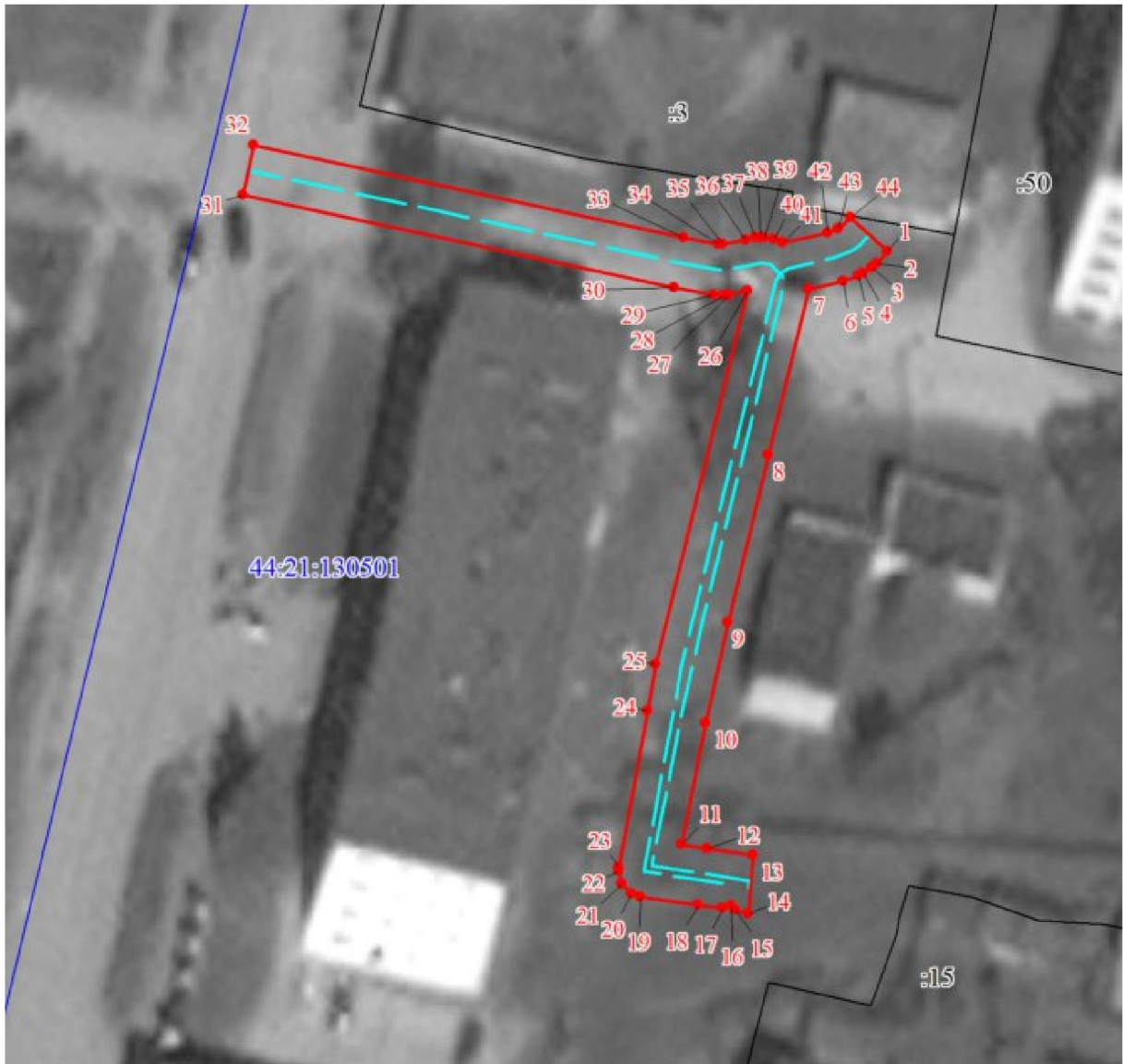
к приказу департамента
имущественных и земельных
отношений
Костромской области
от «25» мая 2026 года № 59-од

СВЕДЕНИЯ

о границах охранной зоны сооружения трубопроводного транспорта,
имеющего местоположение: Костромская область, м.р-н Судиславский,
г.п. поселок Судиславль, пгт Судиславль, ул. Советская д. 8









| Обозначение характерных точек границ | Координаты, м | |
|--|---------------|------------|
| | X | Y |
| 1 | 303345.93 | 1259653.37 |
| 2 | 303345.00 | 1259652.53 |
| 3 | 303344.65 | 1259652.12 |
| 4 | 303344.23 | 1259651.46 |
| 5 | 303344.04 | 1259651.08 |
| 6 | 303343.60 | 1259649.89 |
| 7 | 303342.93 | 1259647.12 |
| 8 | 303329.84 | 1259644.01 |
| 9 | 303316.65 | 1259640.82 |
| 10 | 303308.74 | 1259639.09 |
| 11 | 303299.14 | 1259637.21 |
| 12 | 303298.84 | 1259639.22 |
| 13 | 303298.29 | 1259642.84 |
| 14 | 303293.71 | 1259642.47 |
| 15 | 303293.98 | 1259641.47 |
| 16 | 303294.30 | 1259641.15 |
| 17 | 303294.11 | 1259640.46 |
| 18 | 303294.37 | 1259638.51 |
| 19 | 303295.03 | 1259633.94 |
| 20 | 303295.28 | 1259633.23 |
| 21 | 303296.01 | 1259632.50 |
| 22 | 303297.01 | 1259632.23 |
| 23 | 303297.37 | 1259632.26 |

| Обозначение характерных точек границ | Координаты, м | |
|--|---------------|------------|
| | X | Y |
| 24 | 303309.64 | 1259634.49 |
| 25 | 303313.37 | 1259635.15 |
| 26 | 303342.77 | 1259642.28 |
| 27 | 303342.48 | 1259640.85 |
| 28 | 303342.44 | 1259640.46 |
| 29 | 303342.48 | 1259639.66 |
| 30 | 303343.02 | 1259636.52 |
| 31 | 303350.26 | 1259602.39 |
| 32 | 303354.18 | 1259603.23 |
| 33 | 303346.95 | 1259637.24 |
| 34 | 303346.47 | 1259640.01 |
| 35 | 303346.45 | 1259640.32 |
| 36 | 303346.82 | 1259642.16 |
| 37 | 303346.97 | 1259642.94 |
| 38 | 303347.01 | 1259643.32 |
| 39 | 303346.99 | 1259643.63 |
| 40 | 303346.87 | 1259644.39 |
| 41 | 303346.62 | 1259645.08 |
| 42 | 303347.40 | 1259648.62 |
| 43 | 303347.72 | 1259649.50 |
| 44 | 303348.61 | 1259650.41 |
| 1 | 303345.93 | 1259653.37 |



Масштаб 1:500

Условные обозначения

| | |
|---|--|
|  | Характерная точка границы ЗОУИТ |
|  | Надписи номеров характерных точек границы ЗОУИТ |
|  | Образуемая граница ЗОУИТ |
|  | Часть границы, сведения ЕГРН о которой позволяют однозначно определить ее положение на местности |
|  | Надписи кадастрового номера земельного участка |
|  | Граница кадастрового квартала |
|  | Ось газопровода |
|  | Обозначение кадастрового квартала |

Приложение № 3

к приказу департамента
имущественных и земельных
отношений
Костромской области
от «25» мая 2026 года № 59-од

СВЕДЕНИЯ








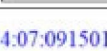
о границах охранной зоны сооружения трубопроводного транспорта,
имеющего местоположение: Костромская область, м.р-н Костромской,
с.п. Самсоновское, д. Калинино, ул. Калининская, д. 46

| Обозначение характерных точек границ | Координаты, м | |
|--|---------------|------------|
| | X | Y |
| 1 | 278903.07 | 1205485.96 |
| 2 | 278900.11 | 1205483.26 |
| 3 | 278902.80 | 1205480.30 |
| 4 | 278905.76 | 1205483.00 |
| 1 | 278903.07 | 1205485.96 |



Масштаб 1:500

Условные обозначения

| | |
|---|--|
|  | Характерная точка границы ЗОУИТ |
|  | Надписи номеров характерных точек границы ЗОУИТ |
|  | Образуемая граница ЗОУИТ |
|  | Часть границы, сведения ЕГРН о которой позволяют однозначно определить ее положение на местности |
|  | Надписи кадастрового номера земельного участка |
|  | Граница кадастрового квартала |
|  | Ось газопровода |
|  | Обозначение кадастрового квартала |

Приложение № 4

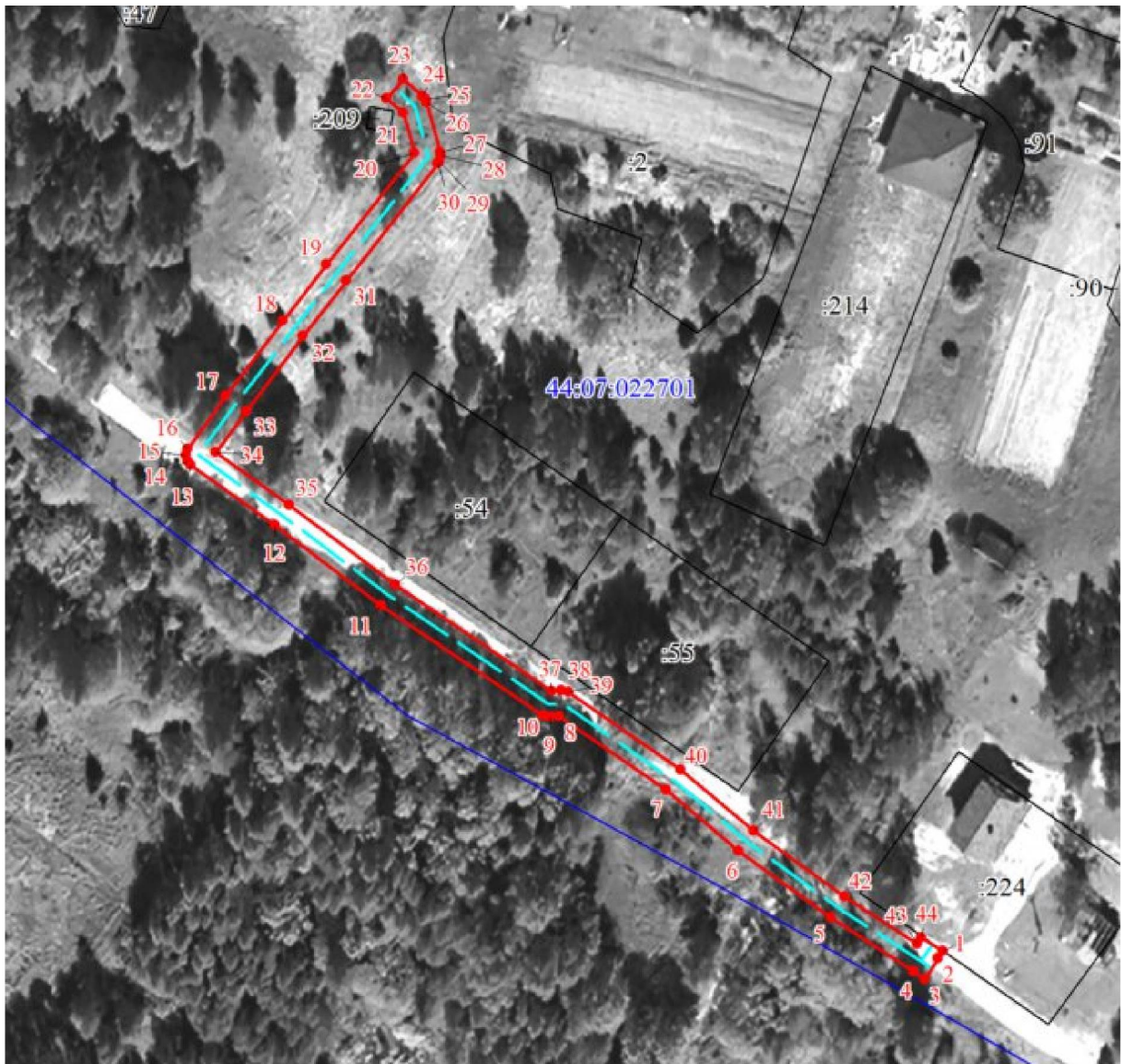
к приказу департамента
имущественных и земельных
отношений
Костромской области
от «25» мая 2026 года № 59-од

СВЕДЕНИЯ

о границах охранной зоны сооружения трубопроводного транспорта,
имеющего местоположение: Костромская область, м.р-н Костромской,
с.п. Бакшеевское, д. Веригино, в 132 м на юго-восток от д. 19









| Обозначение характерных точек границ | Координаты, м | |
|--|---------------|------------|
| | X | Y |
| 1 | 284645.30 | 1207197.28 |
| 2 | 284644.20 | 1207196.48 |
| 3 | 284640.84 | 1207194.32 |
| 4 | 284642.10 | 1207192.53 |
| 5 | 284650.80 | 1207179.51 |
| 6 | 284661.40 | 1207165.12 |
| 7 | 284671.17 | 1207153.68 |
| 8 | 284683.07 | 1207136.86 |
| 9 | 284682.94 | 1207135.43 |
| 10 | 284683.20 | 1207134.25 |
| 11 | 284700.89 | 1207108.87 |
| 12 | 284713.67 | 1207092.19 |
| 13 | 284723.34 | 1207078.98 |
| 14 | 284723.95 | 1207078.43 |
| 15 | 284724.95 | 1207078.16 |
| 16 | 284725.95 | 1207078.43 |
| 17 | 284734.22 | 1207084.57 |
| 18 | 284746.01 | 1207093.86 |
| 19 | 284754.79 | 1207100.77 |
| 20 | 284772.31 | 1207114.87 |
| 21 | 284778.67 | 1207113.23 |
| 22 | 284780.98 | 1207110.61 |
| 23 | 284783.98 | 1207113.25 |

| Обозначение характерных точек границ | Координаты, м | |
|--|---------------|------------|
| | X | Y |
| 24 | 284781.26 | 1207116.33 |
| 25 | 284780.76 | 1207116.74 |
| 26 | 284780.26 | 1207116.95 |
| 27 | 284772.34 | 1207119.00 |
| 28 | 284771.84 | 1207119.06 |
| 29 | 284770.84 | 1207118.79 |
| 30 | 284770.59 | 1207118.62 |
| 31 | 284752.30 | 1207103.90 |
| 32 | 284743.53 | 1207097.00 |
| 33 | 284731.81 | 1207087.76 |
| 34 | 284725.37 | 1207082.97 |
| 35 | 284716.88 | 1207094.57 |
| 36 | 284704.14 | 1207111.19 |
| 37 | 284686.99 | 1207135.79 |
| 38 | 284687.12 | 1207137.23 |
| 39 | 284686.86 | 1207138.41 |
| 40 | 284674.38 | 1207156.07 |
| 41 | 284664.58 | 1207167.55 |
| 42 | 284654.10 | 1207181.77 |
| 43 | 284646.47 | 1207193.19 |
| 44 | 284647.49 | 1207193.94 |
| 1 | 284645.30 | 1207197.28 |



Масштаб 1:1000

Условные обозначения

| | |
|---|--|
|  | Характерная точка границы ЗОУИТ |
|  | Надписи номеров характерных точек границы ЗОУИТ |
|  | Образуемая граница ЗОУИТ |
|  | Часть границы, сведения ЕГРН о которой позволяют однозначно определить ее положение на местности |
|  | Надписи кадастрового номера земельного участка |
|  | Граница кадастрового квартала |
|  | Ось газопровода |
|  | Обозначение кадастрового квартала |

44:07:022701

Приложение № 5

к приказу департамента
имущественных и земельных
отношений
Костромской области
от «25» мая 2026 года № 59-од

СВЕДЕНИЯ









о границах охранной зоны сооружения трубопроводного транспорта,
имеющего местоположение: Костромская область, м.р-н Красносельский,
г.п. поселок Красное-на-Волге, пгт Красное-на-Волге,
ул. Кинешемская, д. 5

| Обозначение характерных точек границ | Координаты, м | |
|--|---------------|------------|
| | X | Y |
| 1 | 262088.31 | 1231796.89 |
| 2 | 262091.55 | 1231795.84 |
| 3 | 262092.79 | 1231799.64 |
| 4 | 262089.55 | 1231800.69 |
| 1 | 262088.31 | 1231796.89 |



Масштаб 1:500

Условные обозначения

| | |
|---|--|
|  | Характерная точка границы ЗОУИТ |
|  | Надписи номеров характерных точек границы ЗОУИТ |
|  | Образуемая граница ЗОУИТ |
|  | Часть границы, сведения ЕГРН о которой позволяют однозначно определить ее положение на местности |
|  | Надписи кадастрового номера земельного участка |
|  | Граница кадастрового квартала |
|  | Ось газопровода |
|  | Обозначение кадастрового квартала |

Приложение № 6

к приказу департамента
имущественных и земельных
отношений
Костромской области
от «25» мая 2026 года № 59-од

СВЕДЕНИЯ

о границах охранной зоны сооружения трубопроводного транспорта,
имеющего местоположение: Костромская область, м.р-н Костромской,
с.п. Середняковское, д. Средняя, ул. Пригородная, д. 1

| Обозначение характерных точек границ | Координаты, м | |
|--|---------------|------------|
| | X | Y |
| 1 | 284468.17 | 1215226.50 |
| 2 | 284467.26 | 1215224.50 |
| 3 | 284462.32 | 1215213.39 |
| 4 | 284447.63 | 1215180.61 |
| 5 | 284434.37 | 1215150.85 |
| 6 | 284437.93 | 1215149.04 |
| 7 | 284451.28 | 1215178.97 |
| 8 | 284465.97 | 1215211.76 |
| 9 | 284470.13 | 1215221.11 |
| 10 | 284471.64 | 1215224.50 |
| 1 | 284468.17 | 1215226.50 |



Масштаб 1:500

Условные обозначения



Характерная точка границы ЗОУИТ




Надписи номеров характерных точек границы ЗОУИТ



Образуемая граница ЗОУИТ



Часть границы, сведения ЕПРН о которой позволяют однозначно определить ее положение на местности



Надписи кадастрового номера земельного участка



Граница кадастрового квартала



Ось газопровода

44:07:110109

Обозначение кадастрового квартала


Приложение № 7

к приказу департамента
имущественных и земельных
отношений
Костромской области
от «25» мая 2026 года № 59-од

СВЕДЕНИЯ









о границах охранной зоны сооружения трубопроводного транспорта,
имеющего местоположение: Костромская область, м.р-н Судиславский,
с.п. Судиславское, д. Климцево, ул. Земляничная, д. 15

| Обозначение характерных точек границ | Координаты, м | |
|--|---------------|------------|
| | X | Y |
| 1 | 304925.60 | 1258592.03 |
| 2 | 304921.60 | 1258591.83 |
| 3 | 304921.77 | 1258588.30 |
| 4 | 304925.77 | 1258588.50 |
| 1 | 304925.60 | 1258592.03 |



Масштаб 1:500

Условные обозначения

| | |
|---|--|
|  | Характерная точка границы ЗОУИТ |
|  | Надписи номеров характерных точек границы ЗОУИТ |
|  | Образуемая граница ЗОУИТ |
|  | Часть границы, сведения ЕГРН о которой позволяют однозначно определить ее положение на местности |
|  | Надписи кадастрового номера земельного участка |
|  | Граница кадастрового квартала |
|  | Ось газопровода |
|  | Обозначение кадастрового квартала |

Приложение № 8

к приказу департамента
имущественных и земельных
отношений
Костромской области
от «25» мая 2026 года № 59-од

СВЕДЕНИЯ

о границах охранной зоны сооружения трубопроводного транспорта,
имеющего местоположение: Костромская область, м.р-н Красносельский,
г.п. поселок Красное-на-Волге, пгт Красное-на-Волге, ул. Родниковая, д. 3

| Обозначение характерных точек границ | Координаты, м | |
|--|---------------|------------|
| | X | Y |
| 1 | 261720.38 | 1231959.03 |
| 2 | 261720.18 | 1231955.04 |
| 3 | 261723.69 | 1231954.69 |
| 4 | 261727.81 | 1231953.89 |
| 5 | 261728.57 | 1231957.81 |
| 6 | 261724.36 | 1231958.63 |
| 1 | 261720.38 | 1231959.03 |



Масштаб 1:500

Условные обозначения




Характерная точка границы ЗОУИТ



Надписи номеров характерных точек границы ЗОУИТ



Образуемая граница ЗОУИТ



Часть границы, сведения ЕГРН о которой позволяют однозначно определить ее положение на местности



Надписи кадастрового номера земельного участка



Граница кадастрового квартала



Ось газопровода

44:08:090408

Обозначение кадастрового квартала

Приложение № 9

к приказу департамента
имущественных и земельных
отношений
Костромской области
от «25» мая 2026 года № 59-од

СВЕДЕНИЯ








о границах охранной зоны сооружения трубопроводного транспорта,
имеющего местоположение: Костромская область, м.р-н Красносельский,
г.п. поселок Красное-на-Волге, пгт Красное-на-Волге, ул. Песочная, д. 52

| Обозначение характерных точек границ | Координаты, м | |
|--|---------------|------------|
| | X | Y |
| 1 | 262246.62 | 1230719.90 |
| 2 | 262250.10 | 1230716.24 |
| 3 | 262253.01 | 1230718.99 |
| 4 | 262249.52 | 1230722.66 |
| 1 | 262246.62 | 1230719.90 |



Масштаб 1:500

Условные обозначения

| | |
|---|---|
|  | Характерная точка границы ЗОУИТ |
|  | Надписи номеров характерных точек границы ЗОУИТ |
|  | Образуемая граница ЗОУИТ |
|  | Надписи кадастрового номера земельного участка |
|  | Граница кадастрового квартала |
|  | Ось газопровода |
|  | Обозначение кадастрового квартала |

Приложение № 10

к приказу департамента
имущественных и земельных
отношений
Костромской области
от «25» мая 2026 года № 59-од

СВЕДЕНИЯ









о границах охранной зоны сооружения трубопроводного транспорта,
имеющего местоположение: Костромская область, м.р-н Красносельский,
г.п. поселок Красное-на-Волге, пгт Красное-на-Волге,
ул. Мелиоративная, дом № 31

| Обозначение характерных точек границ | Координаты, м | |
|--|---------------|------------|
| | X | Y |
| 1 | 263289.47 | 1231786.66 |
| 2 | 263282.17 | 1231785.71 |
| 3 | 263282.43 | 1231781.73 |
| 4 | 263289.73 | 1231782.68 |
| 1 | 263289.47 | 1231786.66 |



Масштаб 1:500

Условные обозначения

| | |
|---|--|
|  | Характерная точка границы ЗОУИТ |
|  | Надписи номеров характерных точек границы ЗОУИТ |
|  | Образуемая граница ЗОУИТ |
|  | Часть границы, сведения ЕГРН о которой позволяют однозначно определить ее положение на местности |
|  | Надписи кадастрового номера земельного участка |
|  | Граница кадастрового квартала |
|  | Ось газопровода |
|  | Обозначение кадастрового квартала |


Приложение № 11

к приказу департамента
имущественных и земельных
отношений
Костромской области
от «25» мая 2026 года № 59-од

СВЕДЕНИЯ

о границах охранной зоны сооружения трубопроводного транспорта,
имеющего местоположение: Костромская область, м.р-н Судиславский,
с.п. Судиславское, д. Тёкотово, д. 1А, кв. 2









| Обозначение характерных точек границ | Координаты, м | |
|--|---------------|------------|
| | X | Y |
| 1 | 306702.94 | 1258083.32 |
| 2 | 306703.10 | 1258078.04 |
| 3 | 306702.48 | 1258074.65 |
| 4 | 306706.42 | 1258073.93 |
| 5 | 306707.08 | 1258077.53 |
| 6 | 306707.11 | 1258077.95 |
| 7 | 306706.94 | 1258083.44 |
| 1 | 306702.94 | 1258083.32 |



Масштаб 1:500



Условные обозначения

| | |
|---|--|
|  | Характерная точка границы ЗОУИТ |
|  | Надписи номеров характерных точек границы ЗОУИТ |
|  | Образуемая граница ЗОУИТ |
|  | Часть границы, сведения ЕГРН о которой позволяют однозначно определить ее положение на местности |
|  | Надписи кадастрового номера земельного участка |
|  | Граница кадастрового квартала |
|  | Ось газопровода |
|  | Обозначение кадастрового квартала |

Приложение № 12

к приказу департамента
имущественных и земельных
отношений
Костромской области
от «25» мая 2026 года № 59-од

СВЕДЕНИЯ









о границах охранной зоны сооружения трубопроводного транспорта,
имеющего местоположение: Костромская область, муниципальный район
город Нерехта и Нерехтский район, с.п. Волжское, с. Ушаково, д. № 29

| Обозначение характерных точек границ | Координаты, м | |
|--|---------------|------------|
| | X | Y |
| 1 | 265221.51 | 1211863.89 |
| 2 | 265223.53 | 1211862.51 |
| 3 | 265225.79 | 1211865.81 |
| 4 | 265223.77 | 1211867.19 |
| 1 | 265221.51 | 1211863.89 |



Масштаб 1:500

Условные обозначения

| | |
|---|--|
|  | Характерная точка границы ЗОУИТ |
|  | Надписи номеров характерных точек границы ЗОУИТ |
|  | Образуемая граница ЗОУИТ |
|  | Часть границы, сведения ЕГРН о которой позволяют однозначно определить ее положение на местности |
|  | Надписи кадастрового номера земельного участка |
|  | Граница кадастрового квартала |
|  | Ось газопровода |
|  | Обозначение кадастрового квартала |

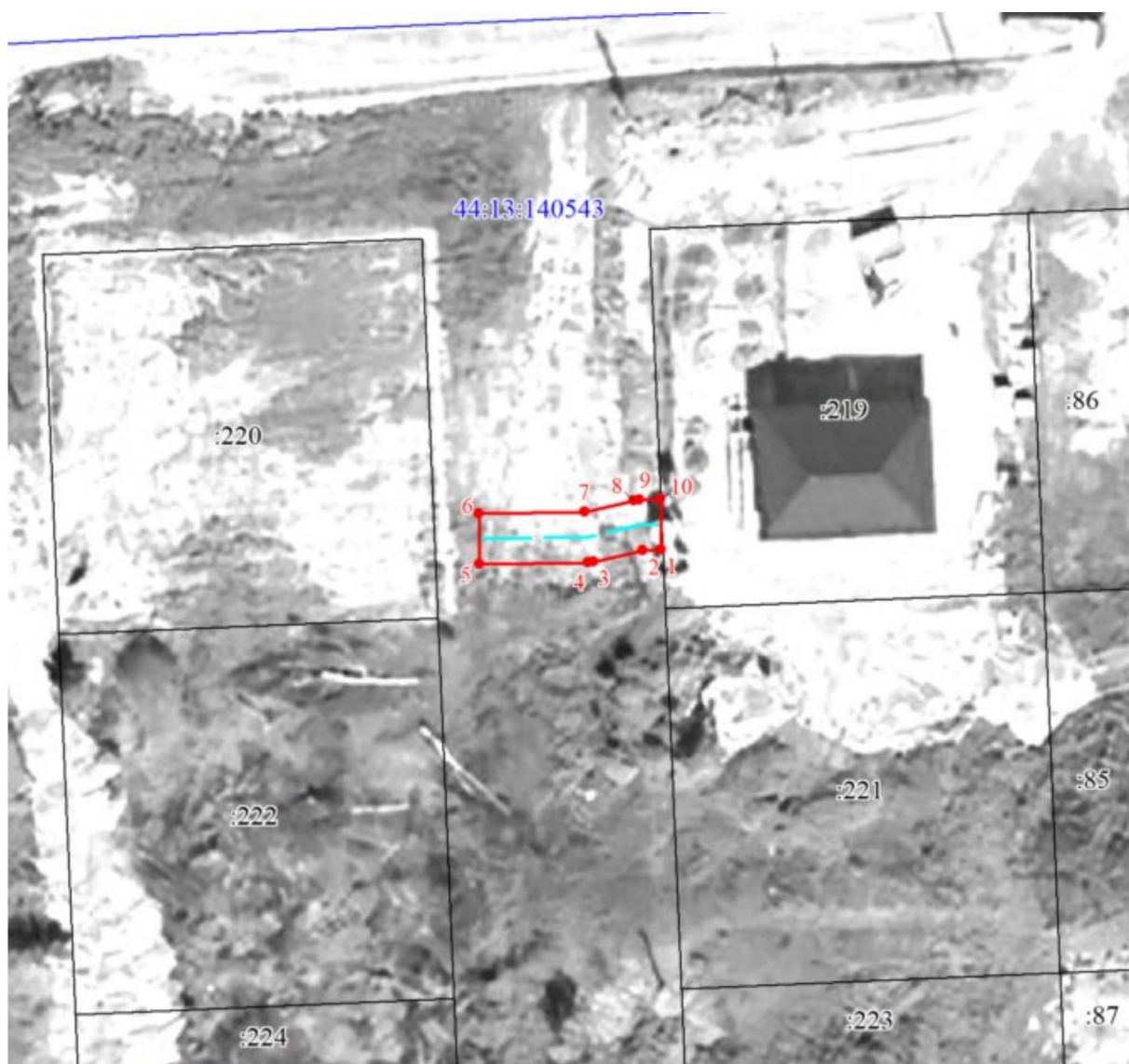
Приложение № 13

к приказу департамента
имущественных и земельных
отношений
Костромской области
от «25» мая 2026 года № 59-од

СВЕДЕНИЯ









о границах охранной зоны сооружения трубопроводного транспорта,
имеющего местоположение: Костромская область, муниципальный район
город Нерехта и Нерехтский район, городское поселение город Нерехта,
город Нерехта, улица 75 лет Победы, д. № на з/у 1

| Обозначение характерных точек границ | Координаты, м | |
|--|---------------|------------|
| | X | Y |
| 1 | 254861.21 | 1191281.16 |
| 2 | 254861.20 | 1191279.72 |
| 3 | 254860.35 | 1191275.79 |
| 4 | 254860.31 | 1191275.37 |
| 5 | 254860.31 | 1191266.78 |
| 6 | 254864.31 | 1191266.78 |
| 7 | 254864.31 | 1191275.16 |
| 8 | 254865.16 | 1191279.08 |
| 9 | 254865.20 | 1191279.49 |
| 10 | 254865.21 | 1191281.14 |
| 1 | 254861.21 | 1191281.16 |



Масштаб 1:500

Условные обозначения

| | |
|---|--|
|  | Характерная точка границы ЗОУИТ |
|  | Надписи номеров характерных точек границы ЗОУИТ |
|  | Образуемая граница ЗОУИТ |
|  | Часть границы, сведения ЕГРН о которой позволяют однозначно определить ее положение на местности |
|  | Надписи кадастрового номера земельного участка |
|  | Граница кадастрового квартала |
|  | Ось газопровода |
|  | Обозначение кадастрового квартала |

Приложение № 14

к приказу департамента
имущественных и земельных
отношений
Костромской области
от «25» мая 2026 года № 59-од

СВЕДЕНИЯ









о границах охранной зоны сооружения трубопроводного транспорта,
имеющего местоположение: Костромская область, м.р-н Судиславский,
с.п. Судиславское, п. Глебово, улица Школьная, дом № 3, квартира № 2

| Обозначение характерных точек границ | Координаты, м | |
|--|---------------|------------|
| | X | Y |
| 1 | 308390.93 | 1258321.36 |
| 2 | 308391.11 | 1258320.14 |
| 3 | 308391.36 | 1258319.43 |
| 4 | 308392.80 | 1258317.33 |
| 5 | 308393.51 | 1258313.34 |
| 6 | 308397.45 | 1258314.04 |
| 7 | 308396.66 | 1258318.46 |
| 8 | 308396.42 | 1258319.11 |
| 9 | 308395.00 | 1258321.18 |
| 10 | 308394.89 | 1258321.94 |
| 1 | 308390.93 | 1258321.36 |



Масштаб 1:500

Условные обозначения

| | |
|---|--|
|  | Характерная точка границы ЗОУИТ |
|  | Надписи номеров характерных точек границы ЗОУИТ |
|  | Образуемая граница ЗОУИТ |
|  | Часть границы, сведения ЕПРН о которой позволяют однозначно определить ее положение на местности |
|  | Надписи кадастрового номера земельного участка |
|  | Граница кадастрового квартала |
|  | Ось газопровода |
|  | Обозначение кадастрового квартала |


Приложение № 15

к приказу департамента
имущественных и земельных
отношений
Костромской области
от «25» мая 2026 года № 59-од

СВЕДЕНИЯ









о границах охранной зоны сооружения трубопроводного транспорта,
имеющего местоположение: Костромская область, м.р-н Судиславский,
с.п. Судиславское, д. Готовка, дом № 1

| Обозначение характерных точек границ | Координаты, м | |
|--|---------------|------------|
| | X | Y |
| 1 | 302953.24 | 1260793.51 |
| 2 | 302962.51 | 1260786.64 |
| 3 | 302964.89 | 1260789.86 |
| 4 | 302955.62 | 1260796.73 |
| 1 | 302953.24 | 1260793.51 |



Масштаб 1:500

Условные обозначения

| | |
|---|--|
|  | Характерная точка границы ЗОУИТ |
|  | Надписи номеров характерных точек границы ЗОУИТ |
|  | Образуемая граница ЗОУИТ |
|  | Часть границы, сведения ЕГРН о которой позволяют однозначно определить ее положение на местности |
|  | Надписи кадастрового номера земельного участка |
|  | Граница кадастрового квартала |
|  | Ось газопровода |
|  | Обозначение кадастрового квартала |