



**ДЕПАРТАМЕНТ
ИМУЩЕСТВЕННЫХ И ЗЕМЕЛЬНЫХ ОТНОШЕНИЙ
КОСТРОМСКОЙ ОБЛАСТИ**

ПРИКАЗ

от « 25 » мая 2026 года № 60-од

г. Кострома

**Об установлении охранных зон газопроводов
газораспределительных сетей**

В соответствии с подпунктом 1 пункта 2 статьи 56, статьями 105, 106 Земельного кодекса Российской Федерации, постановлением Правительства Российской Федерации от 20 ноября 2000 года № 878 «Об утверждении Правил охраны газораспределительных сетей», Законом Костромской области от 18 июля 2002 года № 68-ЗКО «О разграничении полномочий между органами государственной власти Костромской области в сфере регулирования земельных отношений», постановлением губернатора Костромской области от 29 мая 2015 года № 96 «О департаменте имущественных и земельных отношений Костромской области», на основании обращения ООО «Газпром газораспределение Кострома»,

ПРИКАЗЫВАЮ:

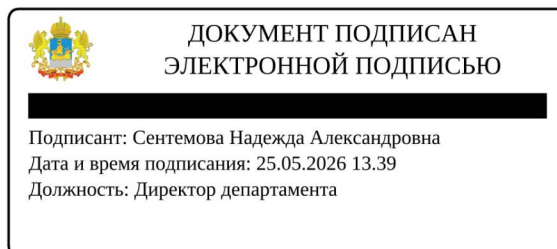
1. Установить охранные зоны газопроводов газораспределительных сетей, находящихся в собственности общества с ограниченной ответственностью «Газпром газораспределение Кострома», перечень которых определен в приложении № 1 к настоящему приказу, в границах, сведения о которых содержатся в приложениях №№ 2 – 16 к настоящему приказу.

2. Наложить ограничения (обременения) на расположенные в охранных зонах газопроводов газораспределительных сетей земельные участки, определив условия их использования в соответствии с Правилами охраны газораспределительных сетей, утвержденными постановлением Правительства Российской Федерации от 20 ноября 2000 года № 878 «Об утверждении Правил охраны газораспределительных сетей».

3. Убытки, причиненные в связи с установлением охранной зоны газопровода газораспределительной сети, возмещает собственник такого сооружения в сроки, указанные в пункте 13 статьи 57.1 Земельного кодекса Российской Федерации.

4. Настоящий приказ вступает в силу со дня его официального опубликования.

Директор департамента



Н.А. Сентемова

Приложение № 1

к приказу департамента
имущественных и земельных
отношений
Костромской области
от «25» апреля 2026 года № 60-од

ПЕРЕЧЕНЬ

газопроводов газораспределительных сетей, в связи с размещением
которых устанавливаются охранные зоны

№ п/п	Назначение объекта (вид)	Наименование объекта	Кадастровый номер объекта	Местоположение объекта
1	2	3	4	5
1	Сооружения трубопроводного транспорта	Газопровод-ввод к жилому дому по адресу: Костромская область, Костромской район, п. Губачево, дом без номера на земельном участке с кадастровым номером 44:07:082803:608	44:07:082803:1045	Российская Федерация, Костромская область, муниципальный район Костромской, сельское поселение Никольское, поселок Губачёво, дом без номера на земельном участке с кадастровым номером 44:07:082803:608
2	Сооружения трубопроводного транспорта	Газопровод-ввод к жилому дому по адресу: Костромская область, Костромской район, д. Ивакино, д. 105	44:07:000000:3710	Костромская область, Костромской р-н, д. Ивакино, д. 105
3	Сооружения трубопроводного транспорта	Газопровод-ввод к жилому дому по адресу: Костромская область, Костромской район, д. Пушкино, д. 26	44:07:070901:452	Костромская область, Костромской р-н, д. Пушкино, д. 26
4	Сооружения трубопроводного транспорта	Газопровод-ввод к жилому дому по адресу: Костромская область, Костромской район, д.Коряково, ул. Березовая, дом без номера на земельном участке с кадастровым номером 44:07:021413:268	44:07:021413:370	Костромская область, м.р-н Костромской, с.п. Бакшеевское, д. Коряково, ул. Березовая, дом без номера на земельном участке с кадастровым номером 44:07:021413:268
5	Сооружения трубопроводного транспорта	Газопровод-ввод к жилому дому по адресу: Костромская область, Буйский район, г. Буй, ул. Ватутина, д. 55	44:25:000000:1008	Костромская область, г.о. город Буй, г. Буй, ул. Ватутина, д. 55

1	2	3	4	5
6	Сооружения трубопроводного транспорта	Газопровод-ввод к жилому дому по адресу: Костромская область, Костромской район, деревня Бакшейка, улица Березовая, дом № 14	44:07:023601:5107	Костромская область, м.р-н Костромской, с.п. Бакшеевское, д. Бакшейка, ул. Берёзовая, д. 14
7	Сооружения трубопроводного транспорта	Газопровод-ввод к жилому дому по адресу: Костромская область, Костромской район, деревня Кузьмищи, улица Южная, дом № 8	44:07:061902:1189	Костромская область, Костромской р-н, д. Кузьмищи, ул. Южная, д. 8
8	Сооружения трубопроводного транспорта	Газопровод-ввод к жилому дому по адресу: Костромская область, Костромской район, д. Середняя, пер. Зеленый, д. 4	44:07:000000:3711	Костромская область, Костромской р-н, д. Середняя, пер. Зеленый, д. 4
9	Сооружения трубопроводного транспорта	Газопровод-ввод к жилому дому по адресу: Костромская область, Костромской район, д. Середняя, пер. Садовый, д. 15	44:07:000000:3712	Костромская область, Костромской р-н, д. Середняя, пер. Садовый, д. 15
10	Сооружения трубопроводного транспорта	Газопровод-ввод к жилому дому по адресу: Костромская область, Костромской район, д. Становщиково (Середняковский с/с), ул. Цветочная, д. 21	44:07:110901:391	Костромская область, Костромской р-н, д. Становщиково, ул. Цветочная, д. 21
11	Сооружения трубопроводного транспорта	Газопровод-ввод к жилому дому по адресу: Костромская область, Костромской район, п. Никольское, ул. Школьная, д. 1	44:07:000000:3713	Костромская область, Костромской р-н, п. Никольское, ул. Школьная, д. 1
12	Сооружения трубопроводного транспорта	Газопровод-ввод к жилому дому по адресу: Костромская область, Костромской район, с. Чернопенье, ул. Слободская, д. 35А	44:07:130203:334	Костромская область, Костромской р-н, с. Чернопенье, ул. Слободская, д. 35А
13	Сооружения трубопроводного транспорта	Газопровод-ввод к жилому дому по адресу: Костромская область, Костромской район, д. Лунёво (Чернопенская с/а), д. 29.	44:07:130301:742	Костромская область, м.р-н Костромской, с.п. Чернопенское, д. Лунёво, д. 29

1	2	3	4	5
14	Сооружения трубопроводного транспорта	Газопроводы-вводы к жилым домам по адресу: Костромская область, Костромской район, город Кострома, Судиславский проезд, д. 1, д. 4, д. 5, д. 6, д. 7, д. 8, д. 9, д. 11, д. 13, д. 14, д. 16, д. 18, д. 21, д. 24, д. 25, д. 26, д. 27, д. 29, д. 30, д. 32, д. 34, д. 36, д. 43, д. 44, д. 52, д. 54, д. 74	44:27:030101:7343	Российская Федерация, Костромская область, г.о. город Кострома, г Кострома, проезд Судиславский, д. 1, д.4, д.5, д.6, д.7, д.8, д.9, д.11, д.13, д.14, д.16, д.18, д.21, д.24, д.25, д.26, д.27, д.29, д.30, д.32, д.34, , д. 36, д.43, д.44, д.52, д.54, д.74
15	Сооружения трубопроводного транспорта	Газопровод-ввод к жилому дому по адресу: Костромская область, Костромской район, деревня Жданово, улица Липовая, дом № 15 (кад. № 3.У. 44:07:121001:14)	44:07:121001:453	Костромская область, м.р-н Костромской, с.п. Сущёвское, д. Жданово, ул. Липовая, д. 15, (кад. № 3.У. 44:07:121001:14)

Приложение № 2

к приказу департамента
имущественных и земельных
отношений
Костромской области
от «25» апреля 2026 года № 60-од

СВЕДЕНИЯ









о границах охранной зоны сооружения трубопроводного транспорта,
имеющего местоположение: Российская Федерация, Костромская область,
муниципальный район Костромской, сельское поселение Никольское,
поселок Губачёво, дом без номера на земельном участке с кадастровым
номером 44:07:082803:608

Обозначение характерных точек границ	Координаты, м	
	X	Y
1	291177.70	1221270.67
2	291174.20	1221268.71
3	291181.58	1221255.51
4	291186.80	1221245.53
5	291188.95	1221240.39
6	291180.12	1221236.21
7	291181.84	1221232.59
8	291190.54	1221236.72
9	291194.13	1221238.48
10	291193.37	1221240.19
11	291190.46	1221247.15
12	291185.09	1221257.44
1	291177.70	1221270.67



Масштаб 1:500

Условные обозначения

	Характерная точка границы ЗОУИТ
	Надписи номеров характерных точек границы ЗОУИТ
	Образуемая граница ЗОУИТ
	Часть границы, сведения ЕГРН о которой позволяют однозначно определить ее положение на местности
	Надписи кадастрового номера земельного участка
	Ось газопровода
	Граница кадастрового квартала
	Обозначение кадастрового квартала

Приложение № 3

к приказу департамента
имущественных и земельных
отношений
Костромской области
от «25» апреля 2026 года № 60-од

СВЕДЕНИЯ









о границах охранной зоны сооружения трубопроводного транспорта,
имеющего местоположение: Костромская область, Костромской р-н,
д. Ивакино, д. 105

Обозначение характерных точек границ	Координаты, м	
	X	Y
1	279760.86	1212480.07
2	279749.47	1212475.83
3	279743.44	1212472.75
4	279734.88	1212465.89
5	279720.45	1212457.44
6	279722.57	1212454.10
7	279734.90	1212434.07
8	279741.83	1212421.38
9	279745.38	1212415.70
10	279753.33	1212403.10
11	279756.41	1212398.96
12	279758.82	1212395.61
13	279755.54	1212393.33
14	279754.41	1212394.96
15	279749.99	1212400.90
16	279742.00	1212413.57
17	279738.34	1212419.41
18	279731.41	1212432.11
19	279719.17	1212451.99
20	279715.93	1212457.10
21	279714.87	1212458.89
22	279718.32	1212460.91
23	279718.36	1212460.85
24	279732.62	1212469.20
25	279741.35	1212476.18
26	279747.96	1212479.53
27	279759.46	1212483.81
1	279760.86	1212480.07



Масштаб 1:700

Условные обозначения

	Характерная точка границы ЗОУИТ
	Надписи номеров характерных точек границы ЗОУИТ
	Образуемая граница ЗОУИТ
	Часть границы, сведения ЕГРН о которой позволяют однозначно определить ее положение на местности
	Надписи кадастрового номера земельного участка
	Ось газопровода
	Граница кадастрового квартала
	Обозначение кадастрового квартала

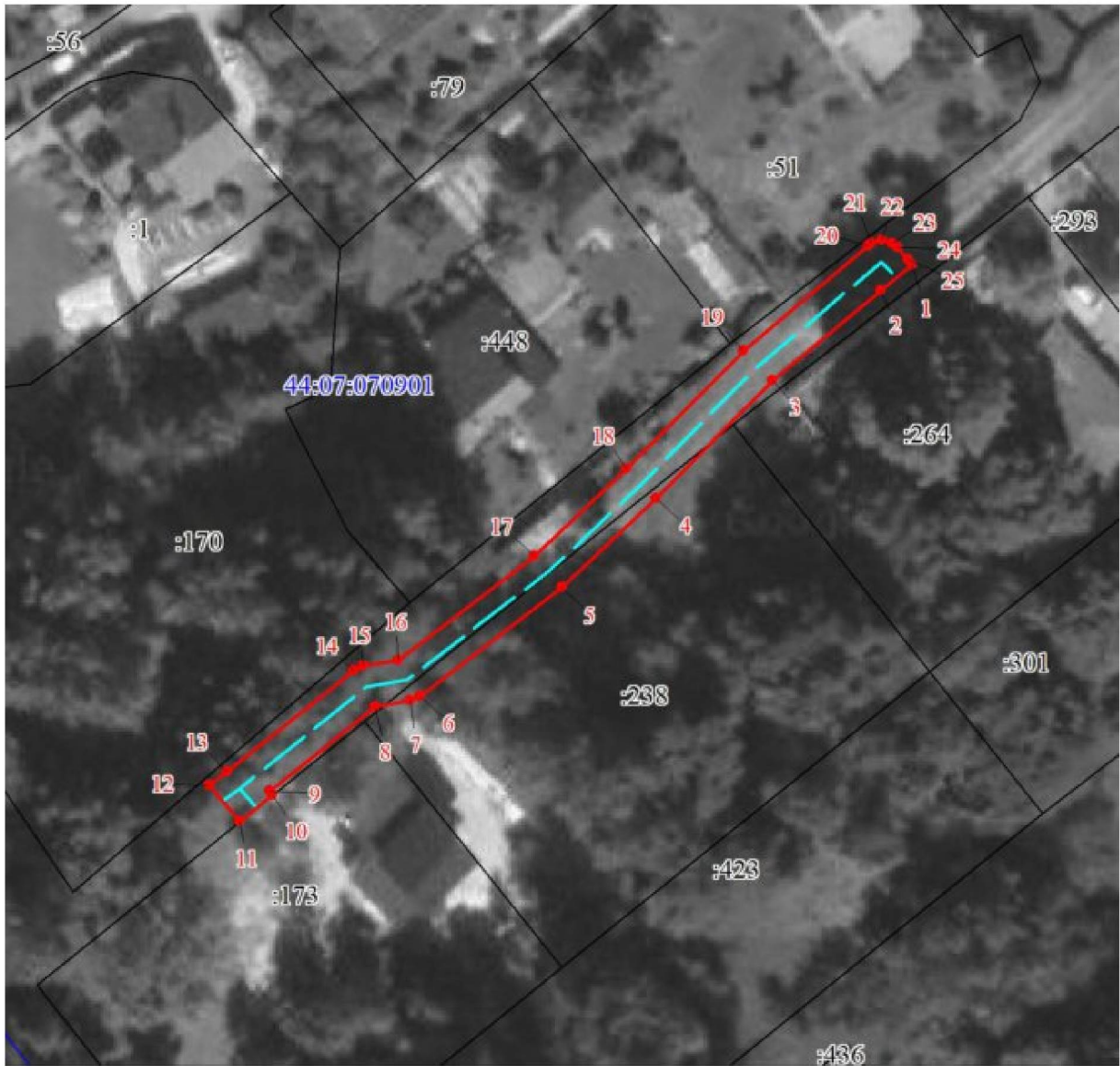
Приложение № 4

к приказу департамента
имущественных и земельных
отношений
Костромской области
от «25» апреля 2026 года № 60-од

СВЕДЕНИЯ









о границах охранной зоны сооружения трубопроводного транспорта,
имеющего местоположение: Костромская область, Костромской р-н,
д. Пушкино, д. 26

Обозначение характерных точек границ	Координаты, м	
	X	Y
1	277712.65	1220432.70
2	277710.25	1220429.65
3	277701.73	1220419.36
4	277690.62	1220408.21
5	277682.27	1220399.16
6	277672.00	1220385.53
7	277671.63	1220384.66
8	277671.06	1220381.29
9	277663.12	1220371.19
10	277662.79	1220371.48
11	277660.29	1220368.33
12	277663.75	1220365.40
13	277665.01	1220367.12
14	277674.52	1220379.22
15	277674.92	1220380.13
16	277675.49	1220383.52
17	277685.28	1220396.52
18	277693.48	1220405.42
19	277704.63	1220416.60
20	277714.52	1220428.53
21	277714.71	1220428.81
22	277714.98	1220429.81
23	277714.71	1220430.81
24	277714.30	1220431.31
25	277713.20	1220432.28
1	277712.65	1220432.70



Масштаб 1:600

Условные обозначения

	Характерная точка границы ЗОУИТ
	Надписи номеров характерных точек границы ЗОУИТ
	Образуемая граница ЗОУИТ
	Ось газопровода
	Часть границы, сведения ЕГРН о которой позволяют однозначно определить ее положение на местности
	Надписи кадастрового номера земельного участка
	Граница кадастрового квартала
	Обозначение кадастрового квартала

Приложение № 5

к приказу департамента
имущественных и земельных
отношений
Костромской области
от «25» апреля 2026 года № 60-од

СВЕДЕНИЯ





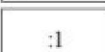



о границах охранной зоны сооружения трубопроводного транспорта,
имеющего местоположение: Костромская область, м.р-н Костромской,
с.п. Бакшеевское, д. Коряково, ул. Березовая, дом без номера на
земельном участке с кадастровым номером 44:07:021413:268

Обозначение характерных точек границ	Координаты, м	
	X	Y
1	287453.06	1205059.38
2	287449.97	1205059.30
3	287450.07	1205055.30
4	287453.05	1205055.38
5	287455.46	1205055.28
6	287459.21	1205054.89
7	287459.63	1205058.87
8	287455.81	1205059.27
1	287453.06	1205059.38



Масштаб 1:500

Условные обозначения

	Характерная точка границы ЗОУИТ
	Надписи номеров характерных точек границы ЗОУИТ
	Образуемая граница ЗОУИТ
	Часть границы, сведения ЕГРН о которой позволяют однозначно определить ее положение на местности
	Надписи кадастрового номера земельного участка
	Ось газопровода
	Граница кадастрового квартала
	Обозначение кадастрового квартала

Приложение № 6

к приказу департамента
имущественных и земельных
отношений
Костромской области
от «25» апреля 2026 года № 60-од

СВЕДЕНИЯ









о границах охранной зоны сооружения трубопроводного транспорта,
имеющего местоположение: Костромская область, г.о. город Буй,
г. Буй, ул. Ватутина, д. 55

Обозначение характерных точек границ	Координаты, м	
	X	Y
1	371199.96	1250195.37
2	371196.04	1250196.13
3	371194.91	1250190.23
4	371193.87	1250184.36
5	371190.72	1250173.25
6	371194.56	1250172.15
7	371197.74	1250183.36
8	371198.84	1250189.49
1	371199.96	1250195.37



Масштаб 1:500

Условные обозначения

	Характерная точка границы ЗОУИТ
	Надписи номеров характерных точек границы ЗОУИТ
	Образуемая граница ЗОУИТ
	Часть границы, сведения ЕГРН о которой позволяют однозначно определить ее положение на местности
	Надписи кадастрового номера земельного участка
	Ось газопровода
	Граница кадастрового квартала
	Обозначение кадастрового квартала

Приложение № 7

к приказу департамента
имущественных и земельных
отношений
Костромской области
от «25» апреля 2026 года № 60-од

СВЕДЕНИЯ









о границах охранной зоны сооружения трубопроводного транспорта,
имеющего местоположение: Костромская область, м.р-н Костромской,
с.п. Бакшеевское, д. Бакшейка, ул. Берёзовая, д. 14

Обозначение характерных точек границ	Координаты, м	
	X	Y
1	286487.97	1200641.26
2	286480.45	1200641.06
3	286480.35	1200645.06
4	286487.92	1200645.26
1	286487.97	1200641.26



Масштаб 1:500

Условные обозначения

	Характерная точка границы ЗОУИТ
	Надписи номеров характерных точек границы ЗОУИТ
	Ось газопровода
	Образуемая граница ЗОУИТ
	Часть границы, сведения ЕГРН о которой позволяют однозначно определить ее положение на местности
	Надписи кадастрового номера земельного участка
	Граница кадастрового квартала
	Обозначение кадастрового квартала


Приложение № 8

к приказу департамента
имущественных и земельных
отношений
Костромской области
от «25» апреля 2026 года № 60-од

СВЕДЕНИЯ









о границах охранной зоны сооружения трубопроводного транспорта,
имеющего местоположение: Костромская область, Костромской р-н,
д. Кузьмищи, ул. Южная, д. 8

Обозначение характерных точек границ	Координаты, м	
	X	Y
1	302400.34	1225377.14
2	302405.05	1225373.72
3	302402.69	1225370.48
4	302397.98	1225373.90
1	302400.34	1225377.14



Масштаб 1:500

Условные обозначения

	Характерная точка границы ЗОУИТ
	Надписи номеров характерных точек границы ЗОУИТ
	Образуемая граница ЗОУИТ
	Часть границы, сведения ЕГРН о которой позволяют однозначно определить ее положение на местности
	Надписи кадастрового номера земельного участка
	Ось газопровода
	Граница кадастрового квартала
	Обозначение кадастрового квартала

Приложение № 9

к приказу департамента
имущественных и земельных
отношений
Костромской области
от «25» апреля 2026 года № 60-од

СВЕДЕНИЯ

о границах охранной зоны сооружения трубопроводного транспорта,
имеющего местоположение: Костромская область, Костромской р-н,
д. Средняя, пер. Зеленый, д. 4

Обозначение характерных точек границ	Координаты, м	
	X	Y
1	2	3
1	284123.99	1215826.65
2	284122.99	1215826.38
3	284122.30	1215825.72
4	284114.99	1215814.25
5	284118.37	1215812.11
6	284124.64	1215821.94
7	284134.13	1215816.33
8	284145.92	1215809.78
9	284158.84	1215803.01
10	284169.63	1215796.96
11	284175.76	1215793.38
12	284181.39	1215790.25
13	284185.91	1215787.38
14	284188.74	1215785.66
15	284189.64	1215784.75
16	284192.50	1215787.53
17	284191.43	1215788.63
18	284191.04	1215788.95
19	284188.03	1215790.77
20	284183.48	1215793.66
21	284177.76	1215796.85
22	284171.63	1215800.43
23	284160.77	1215806.51
24	284147.84	1215813.29
25	284136.14	1215819.79
26	284125.01	1215826.37
1	284123.99	1215826.65









Обозначение характерных точек границ	Координаты, м	
	X	Y
1	2	3
27	283747.85	1215379.94
28	283745.59	1215379.70
29	283742.39	1215379.06
30	283739.16	1215378.26
31	283736.51	1215377.21
32	283736.14	1215377.02
33	283734.64	1215376.01
34	283731.57	1215373.23
35	283728.35	1215369.67
36	283725.14	1215365.77
37	283722.57	1215362.64
38	283718.34	1215357.55
39	283717.03	1215356.01
40	283720.17	1215353.26
41	283722.87	1215356.22
42	283722.62	1215356.44
43	283725.65	1215360.09
44	283728.23	1215363.23
45	283731.35	1215367.02
46	283734.34	1215370.34
47	283737.00	1215372.77
48	283738.20	1215373.58
49	283740.26	1215374.41
50	283743.22	1215375.15
51	283746.12	1215375.73
52	283747.93	1215375.94
53	283751.09	1215375.83

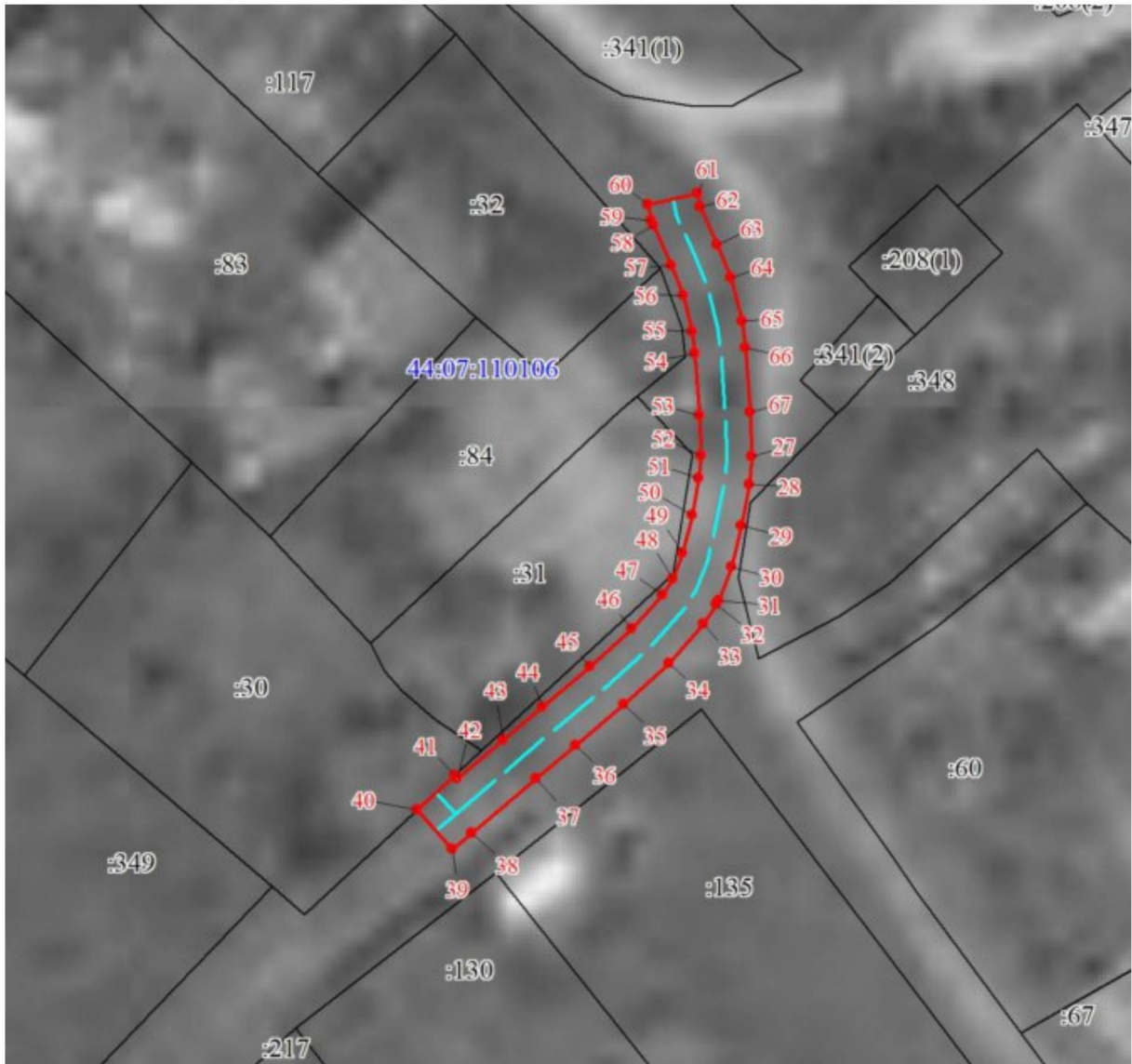
1	2	3
54	283755.98	1215375.49
55	283757.69	1215375.30
56	283760.55	1215374.62
57	283762.94	1215373.66
58	283766.10	1215372.29
59	283766.49	1215372.16
60	283767.78	1215371.89
61	283768.60	1215375.81
62	283767.51	1215376.04
63	283764.51	1215377.34
64	283761.89	1215378.39
65	283758.49	1215379.22
66	283756.38	1215379.47
67	283751.33	1215379.83
27	283747.85	1215379.94



Масштаб 1:1000









Условные обозначения

	Характерная точка границы ЗОУИТ
	Надписи номеров характерных точек границы ЗОУИТ
	Образуемая граница ЗОУИТ
	Ось газопровода
	Часть границы, сведения ЕГРН о которой позволяют однозначно определить ее положение на местности
	Надписи кадастрового номера земельного участка
	Граница кадастрового квартала
	Обозначение кадастрового квартала



Масштаб 1:500

Условные обозначения

	Характерная точка границы ЗОУИТ
	Надписи номеров характерных точек границы ЗОУИТ
	Образуемая граница ЗОУИТ
	Ось газопровода
	Часть границы, сведения ЕГРН о которой позволяют однозначно определить ее положение на местности
	Надписи кадастрового номера земельного участка
	Граница кадастрового квартала
	Обозначение кадастрового квартала

Приложение № 10

к приказу департамента
имущественных и земельных
отношений
Костромской области
от «25» апреля 2026 года № 60-од

СВЕДЕНИЯ





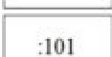



о границах охранной зоны сооружения трубопроводного транспорта,
имеющего местоположение: Костромская область, Костромской р-н,
д. Середняя, пер. Садовый, д. 15

Обозначение характерных точек границ	Координаты, м	
	X	Y
1	283688.85	1215504.52
2	283693.37	1215502.38
3	283691.65	1215498.76
4	283687.13	1215500.90
1	283688.85	1215504.52



Масштаб 1:500

Условные обозначения

	Характерная точка границы ЗОУИТ
	Надписи номеров характерных точек границы ЗОУИТ
	Образуемая граница ЗОУИТ
	Часть границы, сведения ЕГРН о которой позволяют однозначно определить ее положение на местности
	Надписи кадастрового номера земельного участка
	Ось газопровода
	Граница кадастрового квартала
	Обозначение кадастрового квартала

Приложение № 11

к приказу департамента
имущественных и земельных
отношений
Костромской области
от «25» апреля 2026 года № 60-од

СВЕДЕНИЯ









о границах охранной зоны сооружения трубопроводного транспорта,
имеющего местоположение: Костромская область, Костромской р-н,
д. Становщиково, ул. Цветочная, д. 21

Обозначение характерных точек границ	Координаты, м	
	X	Y
1	285619.71	1213983.32
2	285631.42	1213980.24
3	285630.40	1213976.38
4	285618.69	1213979.46
1	285619.71	1213983.32



Масштаб 1:500

Условные обозначения

	Характерная точка границы ЗОУИТ
	Надписи номеров характерных точек границы ЗОУИТ
	Образуемая граница ЗОУИТ
	Часть границы, сведения ЕГРН о которой позволяют однозначно определить ее положение на местности
	Надписи кадастрового номера земельного участка
	Ось газопровода
	Граница кадастрового квартала
	Обозначение кадастрового квартала

Приложение № 12

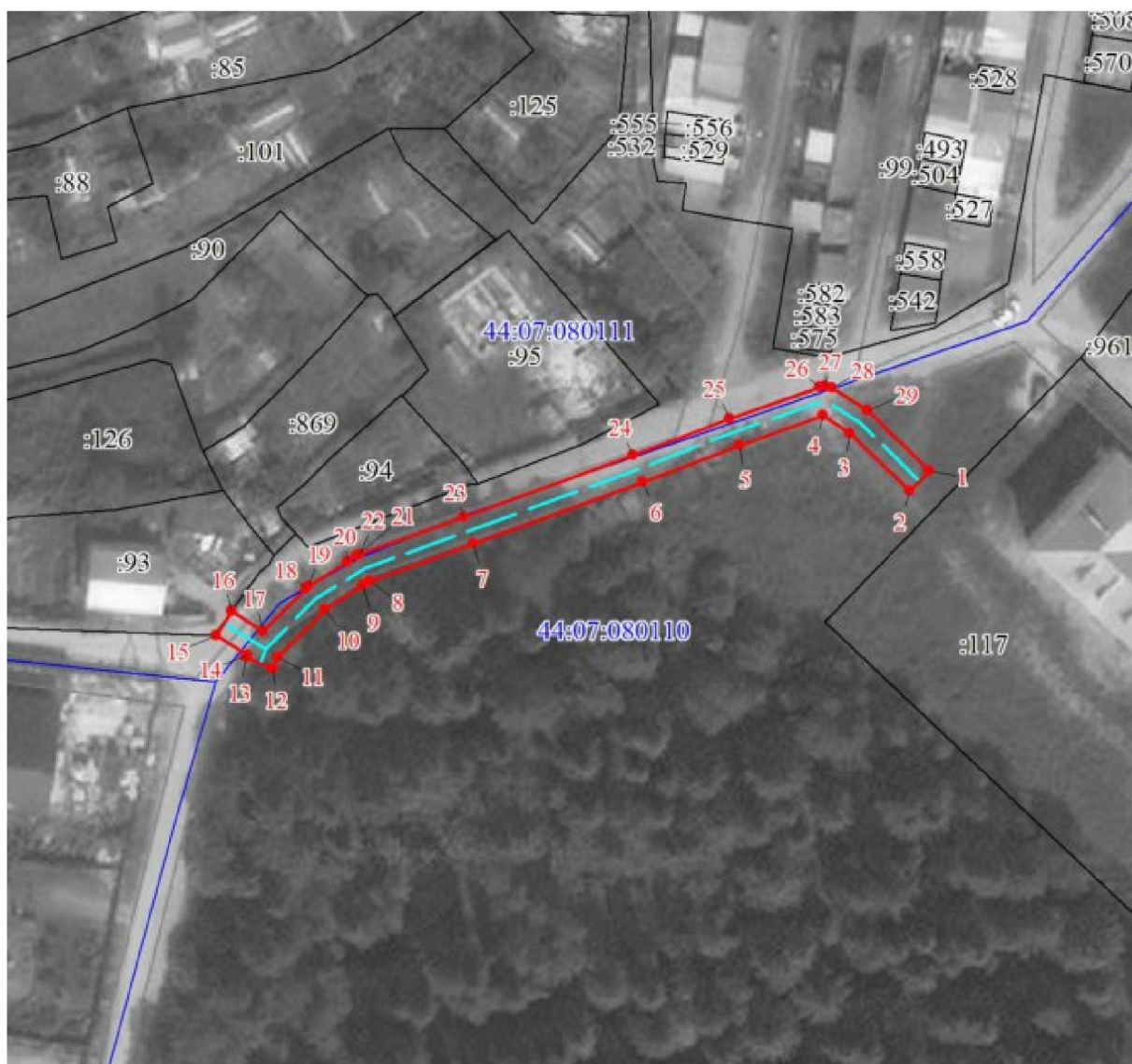
к приказу департамента
имущественных и земельных
отношений
Костромской области
от «25» апреля 2026 года № 60-од

СВЕДЕНИЯ

о границах охранной зоны сооружения трубопроводного транспорта,
имеющего местоположение: Костромская область, Костромской р-н,
п. Никольское, ул. Школьная, д. 1









Обозначение характерных точек границ	Координаты, м	
	X	Y
1	295060.46	1223067.97
2	295057.60	1223065.17
3	295065.78	1223056.83
4	295068.27	1223053.02
5	295064.19	1223041.30
6	295059.11	1223027.64
7	295050.61	1223003.60
8	295045.51	1222989.11
9	295044.87	1222988.05
10	295041.53	1222982.70
11	295034.84	1222975.94
12	295033.26	1222975.26
13	295034.82	1222971.58
14	295035.22	1222971.75
15	295038.01	1222967.36

Обозначение характерных точек границ	Координаты, м	
	X	Y
16	295041.39	1222969.52
17	295038.54	1222973.98
18	295044.53	1222980.04
19	295044.81	1222980.39
20	295048.27	1222985.94
21	295049.04	1222987.21
22	295049.22	1222987.59
23	295054.39	1223002.26
24	295062.86	1223026.26
25	295067.94	1223039.92
26	295072.37	1223052.63
27	295072.48	1223053.29
28	295072.21	1223054.29
29	295068.91	1223059.36
1	295060.46	1223067.97



Масштаб 1:900

Условные обозначения

	Характерная точка границы ЗОУИТ
	Надписи номеров характерных точек границы ЗОУИТ
	Образуемая граница ЗОУИТ
	Часть границы, сведения ЕГРН о которой позволяют однозначно определить ее положение на местности
	Надписи кадастрового номера земельного участка
	Ось газопровода
	Граница кадастрового квартала
	Обозначение кадастрового квартала

Приложение № 13

к приказу департамента
имущественных и земельных
отношений
Костромской области
от «25» апреля 2026 года № 60-од

СВЕДЕНИЯ









о границах охранной зоны сооружения трубопроводного транспорта,
имеющего местоположение: Костромская область, Костромской р-н,
с. Чернопенье, ул. Слободская, д. 35А

Обозначение характерных точек границ	Координаты, м	
	X	Y
1	275107.63	1222266.17
2	275117.37	1222253.72
3	275114.21	1222251.26
4	275104.47	1222263.71
1	275107.63	1222266.17



Масштаб 1:500

Условные обозначения

	Характерная точка границы ЗОУИТ
	Надписи номеров характерных точек границы ЗОУИТ
	Ось газопровода
	Образуемая граница ЗОУИТ
	Часть границы, сведения ЕГРН о которой позволяют однозначно определить ее положение на местности
	Надписи кадастрового номера земельного участка
	Граница кадастрового квартала
	Обозначение кадастрового квартала

Приложение № 14

к приказу департамента
имущественных и земельных
отношений
Костромской области
от «25» апреля 2026 года № 60-од

СВЕДЕНИЯ

о границах охранной зоны сооружения трубопроводного транспорта,
имеющего местоположение: Костромская область, м.р-н Костромской,
с.п. Чернопенское, д. Лунёво, д. 29

Обозначение характерных точек границ	Координаты, м	
	X	Y
1	2	3
1	265899.18	1223242.53
2	265899.48	1223242.51
3	265901.26	1223242.15
4	265901.26	1223242.15
5	265901.26	1223242.15
6	265910.75	1223240.23
7	265910.75	1223240.23
8	265939.65	1223234.26
9	265939.69	1223234.25
10	265942.13	1223233.70
11	265942.17	1223233.69
12	265957.04	1223230.01
13	265957.10	1223229.99
14	265963.25	1223228.25
15	265963.27	1223228.25
16	265974.58	1223224.97
17	265981.19	1223223.90
18	265981.26	1223223.89
19	265997.06	1223220.77
20	265997.67	1223220.54
21	265998.40	1223219.81
22	265998.56	1223219.48
23	266000.09	1223215.15
24	266000.20	1223214.48
25	266000.19	1223214.34
26	265999.05	1223198.63
27	265999.01	1223198.35









Обозначение характерных точек границ	Координаты, м	
	X	Y
1	2	3
28	265996.86	1223188.40
29	265996.02	1223177.09
30	265995.82	1223176.34
31	265985.41	1223155.64
32	265980.96	1223143.41
33	265974.33	1223124.28
34	265974.17	1223123.94
35	265973.44	1223123.21
36	265973.03	1223123.03
37	265969.97	1223122.09
38	265968.79	1223125.91
39	265970.88	1223126.55
40	265977.19	1223144.74
41	265977.20	1223144.76
42	265981.69	1223157.11
43	265981.78	1223157.33
44	265992.06	1223177.78
45	265992.89	1223188.84
46	265992.93	1223189.11
47	265995.08	1223199.06
48	265996.17	1223214.21
49	265995.16	1223217.07
50	265980.52	1223219.96
51	265973.82	1223221.04
52	265973.58	1223221.09
53	265962.16	1223224.41
54	265956.05	1223226.14

1	2	3
55	265941.23	1223229.80
56	265938.83	1223230.34
57	265909.95	1223236.31
58	265902.38	1223237.84
59	265902.35	1223237.71
60	265898.44	1223238.57
61	265898.47	1223238.67
1	265899.18	1223242.53



Масштаб 1:800

Условные обозначения

	Характерная точка границы ЗОУИТ
	Надписи номеров характерных точек границы ЗОУИТ
	Ось газопровода
	Образующая граница ЗОУИТ
	Часть границы, сведения ЕГРН о которой позволяют однозначно определить ее положение на местности
	Надписи кадастрового номера земельного участка
	Граница кадастрового квартала
	Обозначение кадастрового квартала

Приложение № 15

к приказу департамента
имущественных и земельных
отношений
Костромской области
от «25» апреля 2026 года № 60-од

СВЕДЕНИЯ

о границах охранной зоны сооружения трубопроводного транспорта,
имеющего местоположение: Российская Федерация, Костромская область,
г.о. город Кострома, г. Кострома, проезд Судиславский, д. 1, д. 4, д. 5, д. 6,
д. 7, д. 8, д. 9, д. 11, д. 13, д. 14, д. 16, д. 18, д. 21, д. 24, д. 25, д. 26, д. 27,
д. 29, д. 30, д. 32, д.3 4, д. 36, д. 43, д. 44, д. 52, д. 54, д. 74

Обозначение характерных точек границ	Координаты, м	
	X	Y
1	2	3
1	297668.67	1211780.62
2	297665.15	1211778.72
3	297668.95	1211771.62
4	297672.25	1211773.98
1	297668.67	1211780.62
5	297707.85	1211818.24
6	297704.65	1211815.84
7	297709.77	1211809.01
8	297712.97	1211811.41
5	297707.85	1211818.24
9	297739.02	1211840.83
10	297735.82	1211838.45
11	297741.00	1211831.49
12	297742.60	1211830.68
13	297744.33	1211831.68
14	297747.06	1211828.25
15	297750.28	1211830.61
16	297746.50	1211835.76
17	297744.89	1211836.58
18	297743.16	1211835.58
9	297739.02	1211840.83
19	297752.57	1211840.19

Обозначение характерных точек границ	Координаты, м	
	X	Y
1	2	3
20	297749.35	1211837.83
21	297753.13	1211832.68
22	297756.35	1211835.04
19	297752.57	1211840.19
23	297757.27	1211854.08
24	297754.05	1211851.72
25	297759.02	1211844.92
26	297762.24	1211847.28
23	297757.27	1211854.08
27	297777.92	1211858.74
28	297774.74	1211856.32
29	297778.68	1211851.12
30	297781.86	1211853.54
27	297777.92	1211858.74
31	297842.60	1211904.80
32	297839.40	1211902.40
33	297842.91	1211897.69
34	297846.11	1211900.09
31	297842.60	1211904.80
35	297853.76	1211913.02
36	297850.56	1211910.62

1	2	3
37	297854.14	1211905.83
38	297857.34	1211908.23
35	297853.76	1211913.02
39	297863.28	1211929.47
40	297859.72	1211927.65
41	297863.31	1211920.67
42	297866.87	1211922.49
39	297863.28	1211929.47
43	297933.44	1211982.07
44	297930.18	1211979.75
45	297936.39	1211971.04
46	297939.65	1211973.36
43	297933.44	1211982.07
47	297950.54	1211994.14
48	297947.26	1211991.86
49	297953.53	1211982.85
50	297956.81	1211985.13
47	297950.54	1211994.14
51	297994.03	1212025.78
52	297990.79	1212023.44
53	297997.46	1212014.19
54	298000.70	1212016.53
51	297994.03	1212025.78
55	298017.34	1212042.60
56	298014.12	1212040.24
57	298020.81	1212031.12
58	298024.03	1212033.48
55	298017.34	1212042.60
59	298055.54	1212070.07
60	298052.28	1212067.75
61	298058.85	1212058.55
62	298062.11	1212060.87
59	298055.54	1212070.07
63	298079.53	1212087.41
64	298076.27	1212085.09
65	298082.93	1212075.77









1	2	3
66	298086.19	1212078.09
63	298079.53	1212087.41
67	298100.61	1212102.66
68	298097.39	1212100.30
69	298104.27	1212090.91
70	298107.49	1212093.27
67	298100.61	1212102.66
71	298117.88	1212115.10
72	298114.64	1212112.76
73	298121.40	1212103.38
74	298124.64	1212105.72
71	298117.88	1212115.10
75	298232.62	1212184.66
76	298229.44	1212182.22
77	298231.99	1212178.91
78	298235.23	1212181.26
75	298232.62	1212184.66
79	298250.65	1212210.69
80	298247.35	1212208.43
81	298250.54	1212203.77
82	298251.06	1212201.94
83	298251.25	1212201.49
84	298252.70	1212199.43
85	298255.96	1212201.73
86	298254.81	1212203.37
87	298254.29	1212205.18
88	298254.10	1212205.63
79	298250.65	1212210.69
89	298270.33	1212212.55
90	298267.27	1212209.97
91	298270.20	1212206.47
92	298273.42	1212208.88
89	298270.33	1212212.55
93	298277.51	1212217.94
94	298274.23	1212215.66
95	298277.12	1212211.49
96	298280.37	1212213.81

1	2	3
93	298277.51	1212217.94
97	298291.38	1212228.31
98	298288.16	1212225.95
99	298290.40	1212222.90
100	298290.55	1212222.16
101	298294.47	1212222.96
102	298294.23	1212224.13
103	298294.00	1212224.73
97	298291.38	1212228.31
104	298325.56	1212264.80
105	298322.30	1212262.50
106	298328.57	1212253.61
107	298331.83	1212255.91
104	298325.56	1212264.80
108	298356.24	1212285.81
109	298352.28	1212285.23
110	298352.38	1212284.54
111	298352.52	1212284.05
112	298352.84	1212283.30
113	298353.06	1212282.91
114	298358.77	1212275.03
115	298362.01	1212277.37
116	298356.43	1212285.07
117	298356.30	1212285.37
108	298356.24	1212285.81
118	298436.34	1212330.90
119	298433.10	1212328.56
120	298436.47	1212323.91
121	298439.71	1212326.25
118	298436.34	1212330.90
122	298583.24	1212445.70
123	298579.94	1212443.44
124	298585.46	1212435.33
125	298588.76	1212437.59
122	298583.24	1212445.70



Масштаб 1:1000









Условные обозначения

	Характерная точка границы ЗОУИТ
	Надписи номеров характерных точек границы ЗОУИТ
	Ось газопровода
	Образуемая граница ЗОУИТ
	Часть границы, сведения ЕГРН о которой позволяют однозначно определить ее положение на местности
	Надписи кадастрового номера земельного участка
	Граница кадастрового квартала
	Обозначение кадастрового квартала



Масштаб 1:1000









Условные обозначения


	Характерная точка границы ЗОУИТ
	Надписи номеров характерных точек границы ЗОУИТ
	Ось газопровода
	Образуемая граница ЗОУИТ
	Часть границы, сведения ЕГРН о которой позволяют однозначно определить ее положение на местности
	Надписи кадастрового номера земельного участка
	Граница кадастрового квартала
	Обозначение кадастрового квартала



Масштаб 1:1000









Условные обозначения


	Характерная точка границы ЗОУИТ
	Надписи номеров характерных точек границы ЗОУИТ
	Ось газопровода
	Образуемая граница ЗОУИТ
	Часть границы, сведения ЕГРН о которой позволяют однозначно определить ее положение на местности
	Надписи кадастрового номера земельного участка
	Граница кадастрового квартала
	Обозначение кадастрового квартала



Масштаб 1:1000









Условные обозначения

	Характерная точка границы ЗОУИТ
	Надписи номеров характерных точек границы ЗОУИТ
	Ось газопровода
	Образуемая граница ЗОУИТ
	Часть границы, сведения ЕГРН о которой позволяют однозначно определить ее положение на местности
	Надписи кадастрового номера земельного участка
	Граница кадастрового квартала
	Обозначение кадастрового квартала



Масштаб 1:500









Условные обозначения

	Характерная точка границы ЗОУИТ
	Надписи номеров характерных точек границы ЗОУИТ
	Ось газопровода
	Образуемая граница ЗОУИТ
	Часть границы, сведения ЕГРН о которой позволяют однозначно определить ее положение на местности
	Надписи кадастрового номера земельного участка
	Граница кадастрового квартала
	Обозначение кадастрового квартала



Масштаб 1:500

Условные обозначения

	Характерная точка границы ЗОУИТ
	Надписи номеров характерных точек границы ЗОУИТ
	Ось газопровода
	Образуемая граница ЗОУИТ
	Часть границы, сведения ЕГРН о которой позволяют однозначно определить ее положение на местности
	Надписи кадастрового номера земельного участка
	Граница кадастрового квартала
	Обозначение кадастрового квартала

Приложение № 16

к приказу департамента
имущественных и земельных
отношений
Костромской области
от «25» апреля 2026 года № 60-од

СВЕДЕНИЯ









о границах охранной зоны сооружения трубопроводного транспорта,
имеющего местоположение: Костромская область, м.р-н Костромской,
с.п. Сущёвское, д. Жданово, ул. Липовая, д. 15,
(кад. № 3.У. 44:07:121001:14)

Обозначение характерных точек границ	Координаты, м	
	X	Y
1	306264.45	1220478.23
2	306254.25	1220471.31
3	306252.01	1220474.61
4	306262.17	1220481.52
1	306264.45	1220478.23



Масштаб 1:500

Условные обозначения

	Характерная точка границы ЗОУИТ
	Надписи номеров характерных точек границы ЗОУИТ
	Ось газопровода
	Образуемая граница ЗОУИТ
	Часть границы, сведения ЕГРН о которой позволяют однозначно определить ее положение на местности
	Надписи кадастрового номера земельного участка
	Граница кадастрового квартала
	Обозначение кадастрового квартала