



**ДЕПАРТАМЕНТ
ИМУЩЕСТВЕННЫХ И ЗЕМЕЛЬНЫХ ОТНОШЕНИЙ
КОСТРОМСКОЙ ОБЛАСТИ**

ПРИКАЗ

от « 8 » апреля 2026 года № 38-од

г. Кострома

**Об установлении охранных зон газопроводов
газораспределительных сетей**

В соответствии с подпунктом 1 пункта 2 статьи 56, статьями 105, 106 Земельного кодекса Российской Федерации, постановлением Правительства Российской Федерации от 20 ноября 2000 года № 878 «Об утверждении Правил охраны газораспределительных сетей», Законом Костромской области от 18 июля 2002 года № 68-ЗКО «О разграничении полномочий между органами государственной власти Костромской области в сфере регулирования земельных отношений», постановлением губернатора Костромской области от 29 мая 2015 года № 96 «О департаменте имущественных и земельных отношений Костромской области», на основании обращения ООО «Газпром газораспределение Кострома»,

ПРИКАЗЫВАЮ:

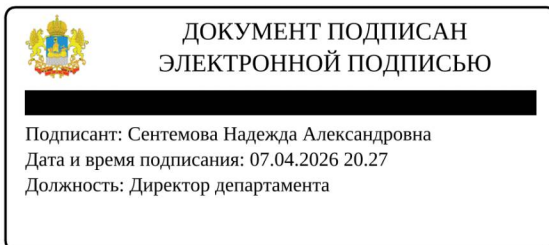
1. Установить охранные зоны газопроводов газораспределительных сетей, находящихся в собственности общества с ограниченной ответственностью «Газпром газораспределение Кострома», перечень которых определен в приложении № 1 к настоящему приказу, в границах, сведения о которых содержатся в приложениях №№ 2 – 16 к настоящему приказу.

2. Наложить ограничения (обременения) на расположенные в охранных зонах газопроводов газораспределительных сетей земельные участки, определив условия их использования в соответствии с Правилами охраны газораспределительных сетей, утвержденными постановлением Правительства Российской Федерации от 20 ноября 2000 года № 878 «Об утверждении Правил охраны газораспределительных сетей».

3. Убытки, причиненные в связи с установлением охранной зоны газопровода газораспределительной сети, возмещает собственник такого сооружения в сроки, указанные в пункте 13 статьи 57.1 Земельного кодекса Российской Федерации.

4. Настоящий приказ вступает в силу со дня его официального опубликования.

Директор департамента



Н.А. Сентемова

Приложение № 1

к приказу департамента
имущественных и земельных
отношений
Костромской области
от « 8 » апреля 2026 года № 38-од

ПЕРЕЧЕНЬ

газопроводов газораспределительных сетей, в связи с размещением
которых устанавливаются охранные зоны

№ п/п	Назначение объекта (вид)	Наименование объекта	Кадастровый номер объекта	Местоположение объекта
1	2	3	4	5
1	Сооружения трубопроводного транспорта	Газопровод-ввод к жилому дому по адресу: Костромская область, Костромской район, д. Стрельниково, ул. Замолодинская, д. 32	44:07:142102:2059	Костромская область, м.р-н Костромской, с.п. Шунгенское, д. Стрельниково, ул. Замолодинская, д. 32
2	Сооружения трубопроводного транспорта	Газопровод-ввод к индивидуальному жилому дому по адресу: Костромская область, Костромской район, с. Яковлевское, ул. Речная, дом б/н (в 170 м С-В от д. 10 на з.у. с кад. 44:07:141202:289)	44:07:141202:331	Костромская область, м.р-н Костромской, с.п. Шунгенское, с. Яковлевское, ул. Речная, дом б/н (в 170 м С-В от д. 10 на з.у. с кад. 44:07:141202:289)
3	Сооружения трубопроводного транспорта	Газопровод-ввод к индивидуальному жилому дому по адресу: 157519, Костромская обл., Костромской р-н, п. Никольское, ул. 2-я Заречная, дом № 7А (на з/у с кад. №44:07:080101:85)	44:07:080101:876	Костромская область, м.р-н Костромской, с.п. Никольское, п. Никольское, ул. Заречная 2-я, дом № 7А (на з/у с кад. №44:07:080101:85)
4	Сооружения трубопроводного транспорта	Газопровод-ввод к жилому дому по адресу: Костромская область, Костромской район, п. Кирово, ул. Овражная, д. 38	44:07:081104:315	Костромская область, м.р-н Костромской, с.п. Никольское, п. Кирово, ул. Овражная, д. 38
5	Сооружения трубопроводного транспорта	Газопровод-ввод к жилому дома по адресу: Костромская область, Галичский район, город Галич, улица Алексея Сулова, дом № 10	44:26:050501:377	Костромская область, г.о. город Галич, г. Галич, ул. Алексея Сулова, д. 10

1	2	3	4	5
6	Сооружения трубопроводного транспорта	Газопровод-ввод к жилому дому по адресу: Костромская область, Галичский район, п. Красная Заря, д. 19	44:04:101001:262	Костромская область, м.р-н Галичский, с.п. Степановское, п. Красная Заря, д. 19
7	Сооружения трубопроводного транспорта	Газопровод-ввод к жилому дому по адресу: Костромская область, Галичский район, поселок Красная Заря, дом № 10	44:04:101001:263	Костромская область, м.р-н Галичский, с.п. Степановское, п. Красная Заря, д. 10
8	Сооружения трубопроводного транспорта	Газопровод-ввод к жилому дому по адресу: Костромская область, Галичский район, пос. Красная Заря, д. 6	44:04:000000:863	Костромская область, м.р-н Галичский, с.п. Степановское, п. Красная Заря, д. 6
9	Сооружения трубопроводного транспорта	Газопровод-ввод к жилому дому по адресу: Костромская область, Галичский район, д. Лаптево, ул. Зелёная, д. 4	44:04:023304:444	Костромская область, м.р-н Галичский, с.п. Дмитриевское, д. Лаптево, ул. Зелёная, д. 4
10	Сооружения трубопроводного транспорта	Газопровод-ввод к жилому дому по адресу: Костромская область, Галичский район, д. Лаптево, ул. Зелёная, д. 2	44:04:023304:443	Костромская область, м.р-н Галичский, с.п. Дмитриевское, д. Лаптево, ул. Зелёная, д. 2
11	Сооружения трубопроводного транспорта	Газопровод-ввод к жилому дому по адресу: Костромская область, Галичский район, д. Лаптево, д. 27	44:04:021201:289	Костромская область, Галичский р-н, д. Лаптево, д. 27
12	Сооружения трубопроводного транспорта	Газопровод-ввод к жилому дому по адресу: Костромская область, Галичский район, д. Дмитриевское, ул. Новая, д. 13	44:04:020101:444	Костромская область, м.р-н Галичский, с.п. Дмитриевское, д. Дмитриевское, ул. Новая, д. 13
13	Сооружения трубопроводного транспорта	Газопровод-ввод к жилому дому по адресу: Костромская область, Красносельский район, п. Зеленый, д. 9	44:08:012402:421	Костромская область, Красносельский р-н, п. Зеленый, д. 9
14	Сооружения трубопроводного транспорта	Газопровод-ввод к жилому дому по адресу: Костромская область, Красносельский район, д. Слободищево, ул. Ветеранов ВОВ, д. 6	44:08:012408:300	Костромская область, м.р-н Красносельский, с.п. Боровиковское, д. Слободищево, ул. Ветеранов ВОВ, д. 6
15	Сооружения трубопроводного транспорта	Газопровод-ввод к жилому дому по адресу: Костромская область, Красносельский район, с. Здемирово, д. 44В	44:08:000000:1954	Костромская область, Красносельский р-н, с. Здемирово, д. 44В

Приложение № 2

к приказу департамента
имущественных и земельных
отношений
Костромской области
от « 8 » апреля 2026 года № 38-од

СВЕДЕНИЯ

о границах охранной зоны сооружения трубопроводного транспорта,
имеющего местоположение: Костромская область, м.р-н Костромской,
с.п. Шунгенское, д. Стрельниково, ул. Замолодинская, д. 32









Обозначение характерных точек границ	Координаты, м	
	X	Y
1	294735.34	1206859.75
2	294733.70	1206863.39
3	294718.41	1206856.49
4	294691.03	1206844.99
5	294676.59	1206838.47
6	294655.91	1206829.95
7	294622.48	1206816.34
8	294609.58	1206811.21
9	294596.67	1206806.08
10	294579.20	1206798.55
11	294550.09	1206784.29
12	294513.14	1206766.11
13	294508.66	1206763.88
14	294506.90	1206766.59
15	294506.22	1206767.22
16	294505.22	1206767.49
17	294504.29	1206767.26
18	294503.96	1206767.09
19	294503.72	1206767.49
20	294500.29	1206765.42
21	294500.45	1206765.17
22	294494.54	1206761.81
23	294487.17	1206758.98
24	294486.60	1206760.14
25	294490.07	1206761.21
26	294483.80	1206781.25

Обозначение характерных точек границ	Координаты, м	
	X	Y
27	294462.30	1206774.60
28	294468.57	1206754.54
29	294482.74	1206758.94
30	294483.45	1206757.48
31	294485.01	1206753.86
32	294496.12	1206758.14
33	294504.21	1206762.71
34	294504.53	1206762.88
35	294506.28	1206760.20
36	294506.96	1206759.56
37	294507.96	1206759.29
38	294508.85	1206759.50
39	294514.91	1206762.52
40	294551.85	1206780.71
41	294580.83	1206794.90
42	294598.17	1206802.37
43	294609.16	1206806.74
44	294611.62	1206800.16
45	294615.31	1206801.70
46	294612.88	1206808.22
47	294623.97	1206812.62
48	294657.42	1206826.25
49	294678.14	1206834.78
50	294692.61	1206841.30
51	294719.98	1206852.80
1	294735.34	1206859.75



Масштаб 1:900

Условные обозначения









	Характерная точка границы ЗОУИТ
	Надписи номеров характерных точек границы ЗОУИТ
	Ось газопровода
	Граница ЗОУИТ
	Часть границы, сведения ЕГРН о которой позволяют однозначно определить ее положение на местности
	Надписи кадастрового номера земельного участка
	Граница кадастрового квартала
	Обозначение кадастрового квартала



Масштаб 1:900



Условные обозначения

	Характерная точка границы ЗОУИТ
	Надписи номеров характерных точек границы ЗОУИТ
	Ось газопровода
	Граница ЗОУИТ
	Часть границы, сведения ЕГРН о которой позволяют однозначно определить ее положение на местности
	Надписи кадастрового номера земельного участка
	Граница кадастрового квартала
	Обозначение кадастрового квартала

Приложение № 3

к приказу департамента
имущественных и земельных
отношений
Костромской области
от « 8 » апреля 2026 года № 38-од

СВЕДЕНИЯ

о границах охранной зоны сооружения трубопроводного транспорта,
имеющего местоположение: Костромская область, м.р-н Костромской,
с.п. Шунгенское, с. Яковлевское, ул. Речная, дом б/н (в 170м С-В
от д. 10 на з.у. с кад. 44:07:141202:289

Обозначение характерных точек границ	Координаты, м	
	X	Y
1	297385.05	1207669.63
2	297381.89	1207672.07
3	297379.01	1207668.35
4	297382.25	1207665.99
1	297385.05	1207669.63



Масштаб 1:500

Условные обозначения

	Характерная точка границы ЗОУИТ
	Надписи номеров характерных точек границы ЗОУИТ
	Ось газопровода
	Граница ЗОУИТ
	Часть границы, сведения ЕГРН о которой позволяют однозначно определить ее положение на местности
	Надписи кадастрового номера земельного участка
	Граница кадастрового квартала
	Обозначение кадастрового квартала

Приложение № 4

к приказу департамента
имущественных и земельных
отношений
Костромской области
от « 8 » апреля 2026 года № 38-од

СВЕДЕНИЯ









о границах охранной зоны сооружения трубопроводного транспорта,
имеющего местоположение: Костромская область, м.р-н Костромской,
с.п. Никольское, п. Никольское, ул. Заречная 2-я, дом № 7А
(на з/у с кад. №44:07:080101:85)

Обозначение характерных точек границ	Координаты, м	
	X	Y
1	296263.94	1223157.22
2	296264.41	1223173.35
3	296260.41	1223173.40
4	296259.95	1223157.27
1	296263.94	1223157.22



Масштаб 1:500

Условные обозначения

	Характерная точка границы ЗОУИТ
	Надписи номеров характерных точек границы ЗОУИТ
	Ось газопровода
	Граница ЗОУИТ
	Часть границы, сведения ЕГРН о которой позволяют однозначно определить ее положение на местности
	Надписи кадастрового номера земельного участка
	Граница кадастрового квартала
	Обозначение кадастрового квартала

Приложение № 5

к приказу департамента
имущественных и земельных
отношений
Костромской области
от « 8 » апреля 2026 года № 38-од

СВЕДЕНИЯ









о границах охранной зоны сооружения трубопроводного транспорта,
имеющего местоположение: Костромская область, м.р-н Костромской,
с.п. Никольское, п. Кирово, ул. Овражная, д. 38

Обозначение характерных точек границ	Координаты, м	
	X	Y
1	295027.05	1228535.52
2	295025.48	1228539.20
3	295021.84	1228537.48
4	295023.54	1228533.86
1	295027.05	1228535.52



Масштаб 1:500

Условные обозначения

	Характерная точка границы ЗОУИТ
	Надписи номеров характерных точек границы ЗОУИТ
	Ось газопровода
	Граница ЗОУИТ
	Часть границы, сведения ЕГРН о которой позволяют однозначно определить ее положение на местности
	Надписи кадастрового номера земельного участка
	Граница кадастрового квартала
	Обозначение кадастрового квартала

Приложение № 6

к приказу департамента
имущественных и земельных
отношений
Костромской области
от « 8 » апреля 2026 года № 38-од

СВЕДЕНИЯ

о границах охранной зоны сооружения трубопроводного транспорта,
имеющего местоположение: Костромская область, г.о. город Галич,
г. Галич, ул. Алексея Сулова, д. 10

Обозначение характерных точек границ	Координаты, м	
	X	Y
1	358999.48	1298600.20
2	358999.36	1298605.88
3	358995.36	1298605.77
4	358995.47	1298600.09
1	358999.48	1298600.20



Масштаб 1:500

Пенько

Условные обозначения

	Характерная точка границы ЗОУИТ
	Надписи номеров характерных точек границы ЗОУИТ
	Ось газопровода
	Граница ЗОУИТ
	Часть границы, сведения ЕГРН о которой позволяют однозначно определить ее положение на местности
	Надписи кадастрового номера земельного участка
	Граница кадастрового квартала
	Обозначение кадастрового квартала

Приложение № 7

к приказу департамента
имущественных и земельных
отношений

Костромской области
от « 8 » апреля 2026 года № 38-од

СВЕДЕНИЯ

о границах охранной зоны сооружения трубопроводного транспорта,
имеющего местоположение: Костромская область, м.р-н Галичский,
с.п. Степановское, п. Красная Заря, д. 19






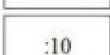


Обозначение характерных точек границ	Координаты, м	
	X	Y
1	366712.42	1306956.69
2	366710.13	1306959.97
3	366708.48	1306958.79
4	366706.03	1306961.98
5	366705.44	1306962.49
6	366704.44	1306962.76
7	366703.32	1306962.42
8	366687.28	1306951.52
9	366665.32	1306935.95
10	366640.33	1306906.58
11	366613.57	1306872.81
12	366584.34	1306839.17
13	366553.51	1306819.57
14	366542.34	1306811.50
15	366533.58	1306806.28
16	366531.29	1306810.26
17	366530.56	1306811.00
18	366529.56	1306811.27
19	366528.52	1306810.98
20	366500.16	1306793.65
21	366457.96	1306767.79
22	366405.04	1306735.66
23	366404.35	1306734.95
24	366404.08	1306733.95
25	366404.29	1306733.06
26	366410.66	1306720.20
27	366449.38	1306676.68


Обозначение характерных точек границ	Координаты, м	
	X	Y
28	366450.57	1306676.34
29	366451.64	1306676.65
30	366456.17	1306679.98
31	366453.92	1306683.29
32	366450.85	1306681.03
33	366414.02	1306722.45
34	366408.69	1306733.20
35	366460.04	1306764.38
36	366502.25	1306790.24
37	366528.85	1306806.49
38	366531.11	1306802.53
39	366531.85	1306801.80
40	366532.85	1306801.53
41	366533.87	1306801.81
42	366544.46	1306808.10
43	366555.71	1306816.23
44	366586.95	1306836.07
45	366616.62	1306870.22
46	366643.40	1306904.01
47	366668.05	1306933.00
48	366689.55	1306948.23
49	366704.01	1306958.04
50	366706.48	1306954.83
51	366707.07	1306954.32
52	366708.07	1306954.05
53	366709.23	1306954.42
1	366712.42	1306956.69



Масштаб 1:1000









Условные обозначения

	Характерная точка границы ЗОУИТ
	Надписи номеров характерных точек границы ЗОУИТ
	Ось газопровода
	Граница ЗОУИТ
	Часть границы, сведения ЕГРН о которой позволяют однозначно определить ее положение на местности
	Надписи кадастрового номера земельного участка
	Граница кадастрового квартала
	Обозначение кадастрового квартала



Масштаб 1:1000

Условные обозначения

	Характерная точка границы ЗОУИТ
	Надписи номеров характерных точек границы ЗОУИТ
	Ось газопровода
	Граница ЗОУИТ
	Часть границы, сведения ЕГРН о которой позволяют однозначно определить ее положение на местности
	Надписи кадастрового номера земельного участка
	Граница кадастрового квартала
	Обозначение кадастрового квартала

Приложение № 8

к приказу департамента
имущественных и земельных
отношений
Костромской области
от « 8 » апреля 2026 года № 38-од

СВЕДЕНИЯ

о границах охранной зоны сооружения трубопроводного транспорта,
имеющего местоположение: Костромская область, м.р-н Галичский,
с.п. Степановское, п. Красная Заря, д. 10









Обозначение характерных точек границ	Координаты, м	
	X	Y
1	366742.02	1306861.33
2	366740.37	1306863.04
3	366734.23	1306870.38
4	366727.75	1306880.02
5	366719.12	1306893.14
6	366716.32	1306898.86
7	366710.89	1306915.44
8	366709.97	1306921.97
9	366710.78	1306934.28
10	366711.73	1306935.39
11	366716.00	1306938.14
12	366720.51	1306942.05
13	366717.82	1306945.01
14	366713.70	1306941.42
15	366709.09	1306938.44

Обозначение характерных точек границ	Координаты, м	
	X	Y
16	366707.13	1306936.18
17	366706.84	1306935.21
18	366705.95	1306921.77
19	366706.98	1306914.48
20	366712.56	1306897.48
21	366715.59	1306891.26
22	366724.41	1306877.82
23	366730.97	1306868.05
24	366736.04	1306861.98
25	366727.46	1306855.03
26	366730.18	1306852.08
27	366738.72	1306859.00
28	366739.20	1306858.51
1	366742.02	1306861.33



Масштаб 1:600

Условные обозначения

	Характерная точка границы ЗОУИТ
	Надписи номеров характерных точек границы ЗОУИТ
	Ось газопровода
	Граница ЗОУИТ
	Часть границы, сведения ЕГРН о которой позволяют однозначно определить ее положение на местности
	Надписи кадастрового номера земельного участка
	Граница кадастрового квартала
	Обозначение кадастрового квартала

Приложение № 9

к приказу департамента
имущественных и земельных
отношений
Костромской области
от « 8 » апреля 2026 года № 38-од

СВЕДЕНИЯ

о границах охранной зоны сооружения трубопроводного транспорта,
имеющего местоположение: Костромская область, м.р-н Галичский,
с.п. Степановское, п. Красная Заря, д. 6

Обозначение характерных точек границ	Координаты, м	
	X	Y
1	2	3
1	366795.50	1306900.85
2	366797.40	1306904.37
3	366791.69	1306907.55
4	366777.89	1306917.75
5	366758.77	1306932.01
6	366742.92	1306945.30
7	366736.70	1306953.85
8	366734.53	1306957.21
9	366720.91	1306947.62
10	366701.59	1306975.37
11	366683.76	1307000.54
12	366678.76	1307007.86
13	366678.11	1307008.46
14	366677.11	1307008.73
15	366675.98	1307008.39
16	366672.97	1307006.34
17	366664.07	1306998.33
18	366658.60	1306993.76
19	366651.23	1306989.98
20	366643.76	1306983.61
21	366630.69	1306973.39
22	366622.12	1306967.79
23	366609.93	1306960.69
24	366587.20	1306947.98
25	366571.30	1306938.20
26	366555.51	1306929.06
27	366550.53	1306932.50









Обозначение характерных точек границ	Координаты, м	
	X	Y
1	2	3
28	366520.24	1306954.67
29	366507.85	1306960.77
30	366495.98	1306965.61
31	366462.81	1306975.46
32	366441.89	1306979.00
33	366423.16	1306982.65
34	366405.30	1306987.36
35	366396.19	1306989.49
36	366397.84	1306998.17
37	366376.29	1307002.08
38	366372.63	1306981.68
39	366393.95	1306977.67
40	366395.45	1306985.56
41	366404.30	1306983.48
42	366422.20	1306978.76
43	366441.15	1306975.06
44	366461.79	1306971.59
45	366494.57	1306961.87
46	366506.15	1306957.16
47	366518.17	1306951.24
48	366548.19	1306929.25
49	366554.28	1306925.05
50	366555.41	1306924.70
51	366556.41	1306924.97
52	366573.33	1306934.75
53	366589.19	1306944.50
54	366611.90	1306957.21

1	2	3
55	366624.17	1306964.36
56	366632.95	1306970.09
57	366646.25	1306980.49
58	366653.46	1306986.63
59	366660.80	1306990.38
60	366666.66	1306995.28
61	366675.34	1307003.11
62	366676.59	1307003.96
63	366680.47	1306998.27
64	366698.32	1306973.07
65	366717.73	1306945.18
66	366720.16	1306942.00
67	366721.64	1306943.25
68	366733.43	1306951.54
69	366739.98	1306942.54
70	366756.25	1306928.91
71	366775.51	1306914.53
72	366789.41	1306904.26
1	366795.50	1306900.85



Масштаб 1:900









Условные обозначения

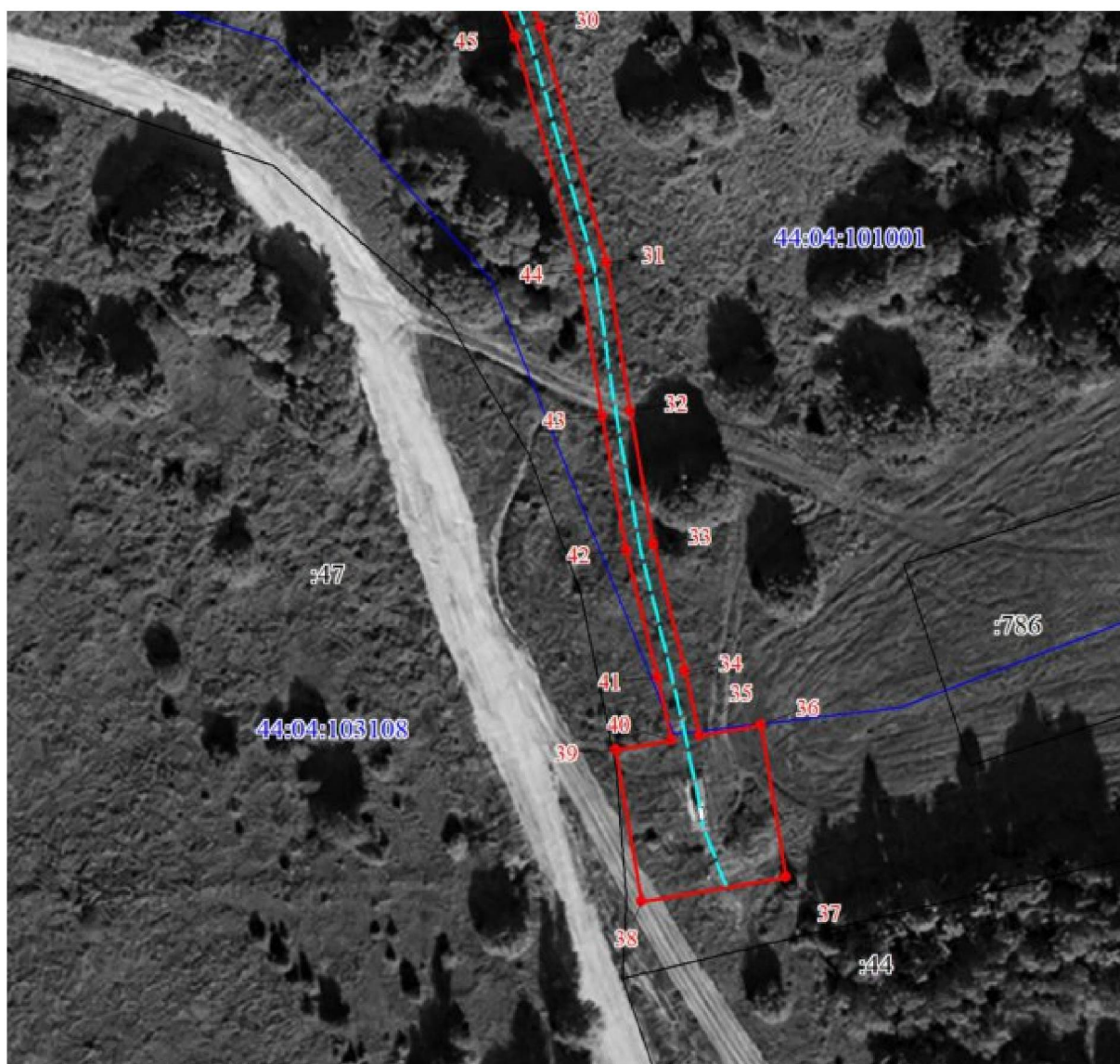
	Характерная точка границы ЗОУИТ
	Надписи номеров характерных точек границы ЗОУИТ
	Ось газопровода
	Граница ЗОУИТ
	Часть границы, сведения ЕГРН о которой позволяют однозначно определить ее положение на местности
	Надписи кадастрового номера земельного участка
	Граница кадастрового квартала
	Обозначение кадастрового квартала



Масштаб 1:900








Условные обозначения

	Характерная точка границы ЗОУИТ
	Надписи номеров характерных точек границы ЗОУИТ
	Ось газопровода
	Граница ЗОУИТ
	Часть границы, сведения ЕГРН о которой позволяют однозначно определить ее положение на местности
	Надписи кадастрового номера земельного участка
	Граница кадастрового квартала
	Обозначение кадастрового квартала



Масштаб 1:900

Условные обозначения

	Характерная точка границы ЗОУИТ
	Надписи номеров характерных точек границы ЗОУИТ
	Ось газопровода
	Граница ЗОУИТ
	Часть границы, сведения ЕГРН о которой позволяют однозначно определить ее положение на местности
	Надписи кадастрового номера земельного участка
	Граница кадастрового квартала

44:04:101001

Обозначение кадастрового квартала

Приложение № 10

к приказу департамента
имущественных и земельных
отношений
Костромской области
от « 8 » апреля 2026 года № 38-од

СВЕДЕНИЯ

о границах охранной зоны сооружения трубопроводного транспорта,
имеющего местоположение: Костромская область, м.р-н Галичский,
с.п. Дмитриевское, д. Лаптево, ул. Зелёная, д. 4

Обозначение характерных точек границ	Координаты, м	
	X	Y
1	357540.87	1299060.21
2	357538.51	1299064.87
3	357536.69	1299068.43
4	357534.92	1299067.47
5	357530.51	1299065.29
6	357521.82	1299059.97
7	357515.58	1299056.11
8	357514.90	1299055.41
9	357513.50	1299052.82
10	357512.38	1299050.04
11	357504.83	1299017.21
12	357504.10	1299017.40
13	357503.15	1299013.51
14	357503.89	1299013.33
15	357496.23	1298983.35
16	357491.36	1298977.56

Обозначение характерных точек границ	Координаты, м	
	X	Y
17	357490.70	1298978.01
18	357488.92	1298974.38
19	357492.26	1298972.09
20	357494.65	1298975.25
21	357499.89	1298981.49
22	357507.20	1299010.11
23	357508.25	1299014.23
24	357516.25	1299048.99
25	357517.07	1299051.01
26	357518.14	1299052.99
27	357523.91	1299056.55
28	357532.47	1299061.79
29	357534.96	1299063.02
30	357537.42	1299058.17
1	357540.87	1299060.21

Приложение № 11

к приказу департамента
имущественных и земельных
отношений
Костромской области
от « 8 » апреля 2026 года № 38-од

СВЕДЕНИЯ


о границах охранной зоны сооружения трубопроводного транспорта,
имеющего местоположение: Костромская область, м.р-н Галичский,
с.п. Дмитриевское, д. Лаптево, ул. Зелёная, д. 2

Обозначение характерных точек границ	Координаты, м	
	X	Y
1	357513.32	1299016.99
2	357514.21	1299020.88
3	357508.05	1299022.40
4	357507.15	1299018.50
1	357513.32	1299016.99



Масштаб 1:500

Условные обозначения




Характерная точка границы ЗОУИТ



Надписи номеров характерных точек границы ЗОУИТ




Ось газопровода



Граница ЗОУИТ



Часть границы, сведения ЕГРН о которой позволяют однозначно определить ее положение на местности



Надписи кадастрового номера земельного участка



Граница кадастрового квартала

44:04:023304

Обозначение кадастрового квартала

Приложение № 12

к приказу департамента
имущественных и земельных
отношений
Костромской области
от « 8 » апреля 2026 года № 38-од

СВЕДЕНИЯ









о границах охранной зоны сооружения трубопроводного транспорта,
имеющего местоположение: Костромская область, Галичский р-н,
д. Лаптево, д. 27

Обозначение характерных точек границ	Координаты, м	
	X	Y
1	357337.85	1299011.15
2	357334.16	1299014.61
3	357331.47	1299011.67
4	357335.25	1299008.11
1	357337.85	1299011.15



Масштаб 1:500

Условные обозначения

	Характерная точка границы ЗОУИТ
	Надписи номеров характерных точек границы ЗОУИТ
	Ось газопровода
	Граница ЗОУИТ
	Часть границы, сведения ЕГРН о которой позволяют однозначно определить ее положение на местности
	Надписи кадастрового номера земельного участка
	Граница кадастрового квартала
	Обозначение кадастрового квартала

Приложение № 13

к приказу департамента
имущественных и земельных
отношений
Костромской области
от « 8 » апреля 2026 года № 38-од

СВЕДЕНИЯ









о границах охранной зоны сооружения трубопроводного транспорта,
имеющего местоположение: Костромская область, м.р-н Галичский,
с.п. Дмитриевское, д. Дмитриевское, ул. Новая, д. 13

Обозначение характерных точек границ	Координаты, м	
	X	Y
1	354525.22	1296949.67
2	354525.39	1296953.67
3	354505.72	1296954.13
4	354505.54	1296950.15
1	354525.22	1296949.67



Масштаб 1:500

Условные обозначения

	Характерная точка границы ЗОУИТ
	Надписи номеров характерных точек границы ЗОУИТ
	Ось газопровода
	Граница ЗОУИТ
	Часть границы, сведения ЕГРН о которой позволяют однозначно определить ее положение на местности
	Надписи кадастрового номера земельного участка
	Граница кадастрового квартала
	Обозначение кадастрового квартала

Приложение № 14

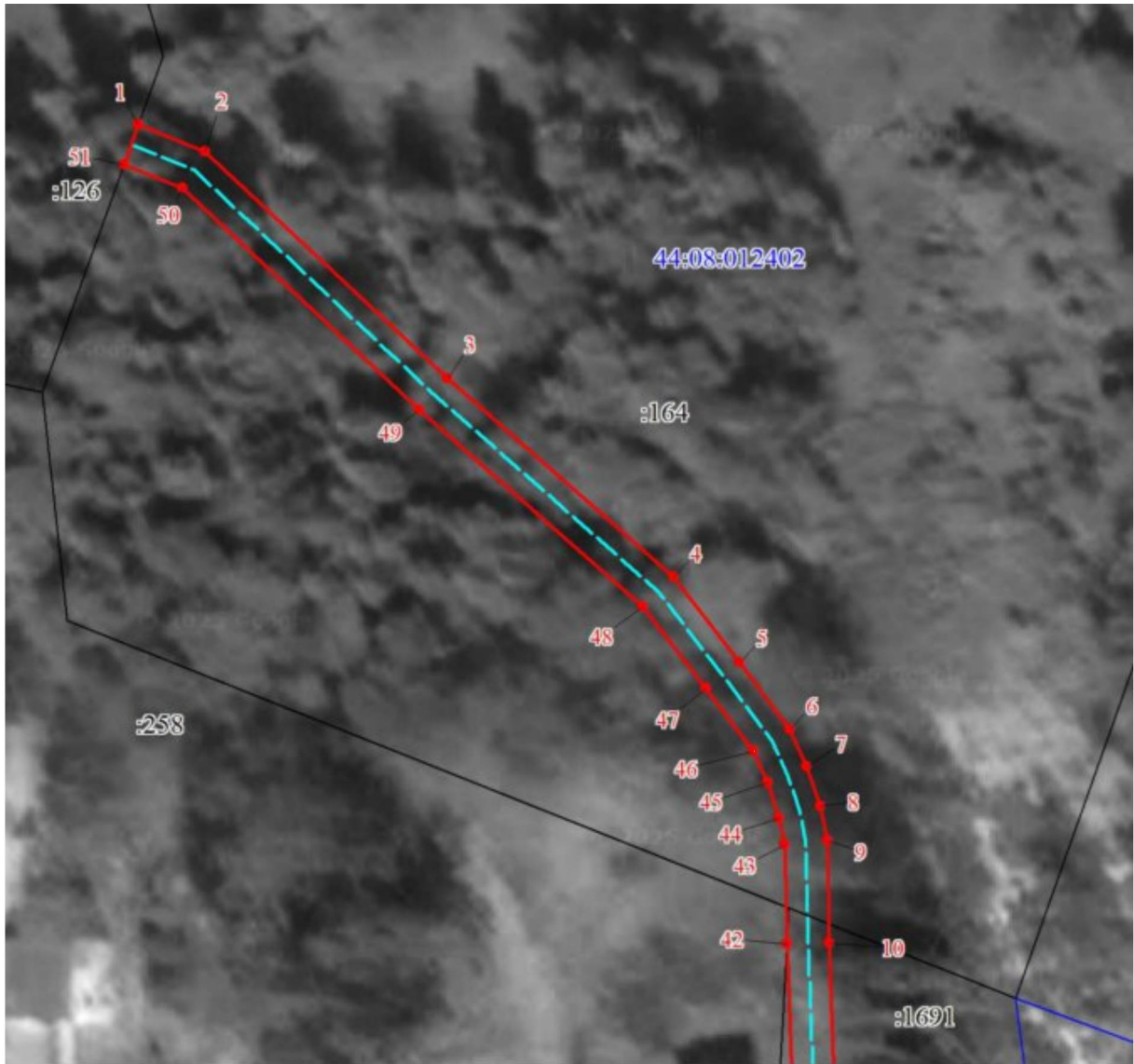
к приказу департамента
имущественных и земельных
отношений
Костромской области
от « 8 » апреля 2026 года № 38-од

СВЕДЕНИЯ

о границах охранной зоны сооружения трубопроводного транспорта,
имеющего местоположение: Костромская область, Красносельский р-н,
п. Зеленый, д. 9









Обозначение характерных точек границ	Координаты, м	
	X	Y
1	279947.45	1225154.31
2	279944.81	1225160.62
3	279923.28	1225183.39
4	279904.40	1225204.60
5	279896.34	1225210.79
6	279889.98	1225215.52
7	279886.47	1225217.08
8	279882.70	1225218.31
9	279879.43	1225218.98
10	279869.75	1225219.09
11	279837.92	1225220.02
12	279822.66	1225221.03
13	279802.01	1225222.07
14	279783.91	1225229.60
15	279780.41	1225230.39
16	279776.53	1225230.57
17	279772.98	1225230.37
18	279770.32	1225229.48
19	279758.78	1225224.02
20	279747.06	1225217.50
21	279742.96	1225214.04
22	279742.52	1225213.51
23	279742.25	1225212.55
24	279741.52	1225180.88
25	279738.65	1225174.40
26	279740.15	1225173.26

Обозначение характерных точек границ	Координаты, м	
	X	Y
27	279741.12	1225173.06
28	279742.12	1225173.33
29	279742.90	1225174.13
30	279745.50	1225180.00
31	279746.23	1225211.56
32	279749.38	1225214.22
33	279760.54	1225220.44
34	279771.69	1225225.72
35	279773.73	1225226.39
36	279776.46	1225226.56
37	279779.90	1225226.41
38	279782.69	1225225.77
39	279801.12	1225218.12
40	279822.41	1225217.04
41	279837.70	1225216.02
42	279869.65	1225215.09
43	279879.02	1225214.98
44	279881.58	1225214.47
45	279884.95	1225213.38
46	279887.91	1225212.07
47	279893.91	1225207.62
48	279901.65	1225201.67
49	279920.32	1225180.71
50	279941.42	1225158.39
51	279943.68	1225152.92
1	279947.45	1225154.31



Масштаб 1:600









Условные обозначения

	Характерная точка границы ЗОУИТ
	Надписи номеров характерных точек границы ЗОУИТ
	Ось газопровода
	Граница ЗОУИТ
	Часть границы, сведения ЕГРН о которой позволяют однозначно определить ее положение на местности
	Надписи кадастрового номера земельного участка
	Граница кадастрового квартала
	Обозначение кадастрового квартала



Масштаб 1:700

Условные обозначения

	Характерная точка границы ЗОУИТ
	Надписи номеров характерных точек границы ЗОУИТ
	Ось газопровода
	Граница ЗОУИТ
	Часть границы, сведения ЕГРН о которой позволяют однозначно определить ее положение на местности
	Надписи кадастрового номера земельного участка
	Граница кадастрового квартала
	Обозначение кадастрового квартала


Приложение № 15

к приказу департамента
имущественных и земельных
отношений
Костромской области
от « 8 » апреля 2026 года № 38-од

СВЕДЕНИЯ









о границах охранной зоны сооружения трубопроводного транспорта,
имеющего местоположение: Костромская область, м.р-н Красносельский,
с.п. Боровиковское, д. Слободищево, ул. Ветеранов ВОВ, д. 6

Обозначение характерных точек границ	Координаты, м	
	X	Y
1	275319.36	1223974.58
2	275316.59	1223977.46
3	275314.13	1223975.03
4	275316.92	1223972.15
1	275319.36	1223974.58



Масштаб 1:500

Условные обозначения

	Характерная точка границы ЗОУИТ
	Надписи номеров характерных точек границы ЗОУИТ
	Ось газопровода
	Граница ЗОУИТ
	Часть границы, сведения ЕГРН о которой позволяют однозначно определить ее положение на местности
	Надписи кадастрового номера земельного участка
	Граница кадастрового квартала
	Обозначение кадастрового квартала

Приложение № 16

к приказу департамента
имущественных и земельных
отношений
Костромской области
от « 8 » апреля 2026 года № 38-од

СВЕДЕНИЯ









о границах охранной зоны сооружения трубопроводного транспорта,
имеющего местоположение: Костромская область, Красносельский р-н,
с. Здемирово, д. 44В

Обозначение характерных точек границ	Координаты, м	
	X	Y
1	261441.23	1233903.70
2	261443.32	1233907.11
3	261440.55	1233908.83
4	261440.92	1233918.12
5	261441.99	1233928.95
6	261437.85	1233945.39
7	261437.44	1233946.19
8	261436.63	1233946.76
9	261419.23	1233953.50
10	261415.72	1233954.65
11	261414.52	1233950.83
12	261416.15	1233950.29
13	261416.12	1233950.23
14	261419.89	1233948.89
15	261419.91	1233948.95
16	261434.23	1233943.41
17	261437.95	1233928.68
18	261436.94	1233918.46
19	261436.51	1233907.83
20	261436.78	1233906.75
21	261437.45	1233906.05
1	261441.23	1233903.70



Масштаб 1:500

Условные обозначения

	Характерная точка границы ЗОУИТ
	Надписи номеров характерных точек границы ЗОУИТ
	Ось газопровода
	Граница ЗОУИТ
	Часть границы, сведения ЕГРН о которой позволяют однозначно определить ее положение на местности
	Надписи кадастрового номера земельного участка
	Граница кадастрового квартала
	Обозначение кадастрового квартала