



**ДЕПАРТАМЕНТ
ИМУЩЕСТВЕННЫХ И ЗЕМЕЛЬНЫХ ОТНОШЕНИЙ
КОСТРОМСКОЙ ОБЛАСТИ**

ПРИКАЗ

от « 2 » апреля 2026 года № 33-од

г. Кострома

**Об установлении охранных зон газопроводов
газораспределительных сетей**

В соответствии с подпунктом 1 пункта 2 статьи 56, статьями 105, 106 Земельного кодекса Российской Федерации, постановлением Правительства Российской Федерации от 20 ноября 2000 года № 878 «Об утверждении Правил охраны газораспределительных сетей», Законом Костромской области от 18 июля 2002 года № 68-ЗКО «О разграничении полномочий между органами государственной власти Костромской области в сфере регулирования земельных отношений», постановлением губернатора Костромской области от 29 мая 2015 года № 96 «О департаменте имущественных и земельных отношений Костромской области», на основании обращения ООО «Газпром газораспределение Кострома»,

ПРИКАЗЫВАЮ:

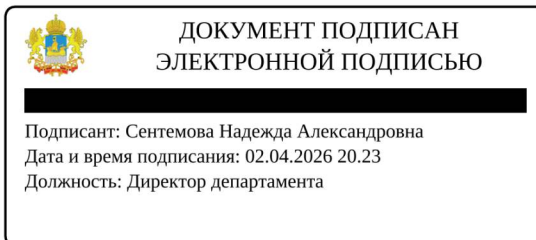
1. Установить охранные зоны газопроводов газораспределительных сетей, находящихся в собственности общества с ограниченной ответственностью «Газпром газораспределение Кострома», перечень которых определен в приложении № 1 к настоящему приказу, в границах, сведения о которых содержатся в приложениях №№ 2 – 26 к настоящему приказу.

2. Наложить ограничения (обременения) на расположенные в охранных зонах газопроводов газораспределительных сетей земельные участки, определив условия их использования в соответствии с Правилами охраны газораспределительных сетей, утвержденными постановлением Правительства Российской Федерации от 20 ноября 2000 года № 878 «Об утверждении Правил охраны газораспределительных сетей».

3. Убытки, причиненные в связи с установлением охранной зоны газопровода газораспределительной сети, возмещает собственник такого сооружения в сроки, указанные в пункте 13 статьи 57.1 Земельного кодекса Российской Федерации.

4. Настоящий приказ вступает в силу со дня его официального опубликования.

Директор департамента



Н.А. Сентемова

Приложение № 1

к приказу департамента
имущественных и земельных
отношений
Костромской области
от « 2 » апреля 2026 года № 33-од

ПЕРЕЧЕНЬ

газопроводов газораспределительных сетей, в связи с размещением
которых устанавливаются охранные зоны

№ п/п	Назначение объекта (вид)	Наименование объекта	Кадастровый номер объекта	Местоположение объекта
1	2	3	4	5
1	Сооружения трубопроводного транспорта	Газопровод-ввод к зданию центра досуга по адресу: Костромская область, Костромской район, п. Зарубино, ул. Волжская, д.9	44:07:020110:298	Костромская область, Костромской р-н, п. Зарубино, ул. Волжская, д. 9
2	Сооружения трубопроводного транспорта	Газопровод-ввод к нежилому зданию по адресу: Костромская область, Галичский район, город Галич, улица Свободы, дом № 2	44:26:051104:158	Костромская область, г.о. город Галич, г. Галич, ул. Свободы, д. 2
3	Сооружения трубопроводного транспорта	Газопровод-ввод к нежилому зданию по адресу: г. Кострома, ул. Маяковского, д. 111А	44:27:000000:17477	Костромская область, г.о. город Кострома, г. Кострома, ул. Маяковского, д. 111А
4	Сооружения трубопроводного транспорта	Газопровод-ввод к жилому дому по адресу: Костромская область, Костромской район, Бакшеевское с/п, д. б/н (кадастровый № 44:07:091902:632)	44:07:091902:1238	Костромская область, Костромской район, Бакшеевское с/п, д. б/н (кадастровый №44:07:091902:632)
5	Сооружения трубопроводного транспорта	Газопровод-ввод к жилому дому по адресу: Костромская область, Костромской район, г. Кострома, Антроповский пр-д, д. № 39 (кадастровый № земельного участка 44:27:030101:1229)	44:27:030101:7074	Костромская область, г.о. город Кострома, г. Кострома, проезд Антроповский, д. 39 (кадастровый № земельного участка 44:27:030101:1229)

1	2	3	4	5
6	Сооружения трубопроводного транспорта	Газопровод-ввод к жилому дому по адресу: Костромская область, Костромской район, с. Минское Старое, дом без номера (в 16 м на юго-восток от дома 40 (кадастровый номер 44:07:070108:327)	44:07:000000:3701	Костромская область, Костромской район, с. Минское Старое, дом без номера в 16 м на юго-восток от дома 40 (кадастровый номер 44:07:070108:327)
7	Сооружения трубопроводного транспорта	Газопровод-ввод к стоянке автомобилей по адресу: Костромская область, Костромской район, с. Саметь, земельный участок с кадастровым номером 44:07:141402:400	44:07:141402:421	Костромская область, Костромской район, с. Саметь, земельный участок с кадастровым номером 44:07:141402:400
8	Сооружения трубопроводного транспорта	Газопровод-ввод к жилому дому по адресу: Костромская область, Костромской район, п. Губачёво, д. б/н на з/у с кад. № 44:07:082803:690	44:07:082803:1028	Костромская область, м.р-н Костромской, с.п. Никольское, п. Губачёво, д. б/н на з/у с кад. № 44:07:082803:690
9	Сооружения трубопроводного транспорта	Газопровод-ввод к жилому дому по адресу: Костромская область, Костромской район, п. Филипцево, ул. Торфяная, д. 10, кв. 4	44:07:081401:421	Костромская область, м.р-н Костромской, с.п. Никольское, п. Филипцево, ул. Торфяная, д. 10 кв. 4
10	Сооружения трубопроводного транспорта	Газопровод-ввод к жилому дому по адресу: Костромская область, Костромской район, д. Шемякино, д. 78.	44:07:141705:421	Костромская область, м.р-н Костромской, с.п. Шунгенское, д. Шемякино, д. 78
11	Сооружения трубопроводного транспорта	Газопровод-ввод к нежилому строению по адресу: Костромская область, Галичский район, г. Галич, ул. Гладышева, д. 75	44:26:000000:985	Костромская область, г.о. город Галич, г. Галич, ул. Гладышева, д. 75
12	Сооружения трубопроводного транспорта	Газопровод-ввод к жилому дому по адресу: Костромская область Галичский район, д. Мелёшино, д. 23, кв. 1	44:04:101601:469	Костромская область, м.р-н Галичский, с.п. Степановское, д. Мелёшино, д. 23, кв. 1
13	Сооружения трубопроводного транспорта	Газопровод-ввод к нежилому строению по адресу: Костромская область, Галичский район, Михайловское с., з/у ориентир ОМЗ 604 с. Михайловское с кад. № 44:04:023304:171	44:04:023304:442	Костромская область, муниципальный район Галичский, сельское поселение Дмитриевское, село Михайловское, з/у ориентир ОМЗ 604 с. Михайловское с кад. № 44:04:023304:171

1	2	3	4	5
14	Сооружения трубопроводного транспорта	Газопровод-ввод к жилому дому по адресу: г. Кострома, ул. Северная, д. 20.	44:27:080101:272	Костромская область, г.о. город Кострома, г. Кострома, ул. Северная, д. 20
15	Сооружения трубопроводного транспорта	Газопровод-ввод к жилому дому по адресу: Костромская область, Костромской район, поселок Апраксино, улица Молодежная, земельный участок с кадастровым номером 44:07:010102:16	44:07:010102:482	Костромская область, м.р-н Костромской, с.п. Апраксинское, п. Апраксино, ул. Молодежная, земельный участок с кадастровым номером 44:07:010102:16
16	Сооружения трубопроводного транспорта	Газопровод-ввод к многоквартирному жилому дому по адресу: Костромская область, Костромской район, город Кострома, Антроповский проезд, дом № 11 (Кад. № 3.У. 44:27:030101:1895)	44:27:030101:7089	Костромская область, г.о. город Кострома, г. Кострома, проезд Антроповский, д. 11 (Кад. № 3.У. 44:27:030101:1895)
17	Сооружения трубопроводного транспорта	Газопровод-ввод к многоквартирному жилому дому по адресу: Костромская область, Костромской район, город Кострома, Павинский проезд, д. № 6	44:27:030101:7100	Костромская область, г.о. город Кострома, г. Кострома, проезд Павинский, д. 6
18	Сооружения трубопроводного транспорта	Газопровод-ввод к жилому дому по адресу: Костромская область, Костромской район, г. Кострома, п. Волжский, в 2 км на северо-восток от п. Волжский, (з.у. с кад. № 44:27:030101:937)	44:27:030101:7101	Костромская область, г.о. город Кострома, г. Кострома, в 2 км на северо-восток от п. Волжский, (з.у. с кад. № 44:27:030101:937)
19	Сооружения трубопроводного транспорта	Газопровод-ввод к жилому дому по адресу: Костромская область, Костромской район, д. Большое Безгачево, 3/У с кад. № 44:07:082401:337, ориентир д. 28 расположен примерно в 55м на С-В	44:07:082401:366	Костромская область, Костромской р-н, д. Большое Безгачево, 3/У с кад. № 44:07:082401:337, ориентир д. 28 расположен примерно в 55 м на С-В
20	Сооружения трубопроводного транспорта	Газопровод-ввод к жилому дому по адресу: Костромская область, Костромской район, д. Становщиково (Середняковский с/с), ул. Цветочная, д. 22	44:07:110901:390	Костромская область, м.р-н Костромской, с.п. Середняковское, д. Становщиково, ул. Цветочная, д. 22

1	2	3	4	5
21	Сооружения трубопроводного транспорта	Газопровод-ввод к жилому зданию по адресу: Костромская обл, Костромской р-н, Дружба СПК, д. б/н в 615 на север от ОМЗ 348 (кад. № 44:07:142202:414)	44:07:140301:505	Костромская область, Дружба СПК, д. б/н в 615 на север от ОМЗ 348 (кад. № 44:07:142202:414)
22	Сооружения трубопроводного транспорта	Газопровод-ввод к жилому дому по адресу: Костромская область, Костромской район, д. Молодеево, д. 18Б	44:07:060301:440	Костромская область, Костромской р-н, д. Молодеево, д. 18Б
23	Сооружения трубопроводного транспорта	Газопровод-ввод к жилому дому, расположенному по адресу: Костромская область, Костромской район, п. Никольское, земельный участок с кадастровым номером 44:07:080111:451	44:07:000000:3703	Костромская область, Костромской р-н, п. Никольское, земельный участок с кадастровым номером 44:07:080111:451
24	Сооружения трубопроводного транспорта	Газопровод-ввод к жилому дому по адресу: Костромская область, Костромской район, д. Колебино, д. б/н (з.у. с кад. № 44:07:140901:252)	44:07:140901:268	Костромская область, Костромской р-н, д. Колебино, д. б/н (з.у. с кад. № 44:07:140901:252)
25	Сооружения трубопроводного транспорта	Газопровод-ввод к складу по адресу: Костромская обл., Костромской р-н, п. Апраксино, ул. Молодежная, д. б/н в 100 м на северо-запад от д. 1А (кад. № 44:07:012202:533)	44:07:000000:3705	Костромская область, м.р-н Костромской, с.п. Апраксинское, п. Апраксино, ул. Молодежная, д. б/н в 100 м на северо-запад от д. 1А (кад. № 44:07:012202:533)

Приложение № 2

к приказу департамента
имущественных и земельных
отношений
Костромской области
от « 2 » апреля 2026 года № 33-од

СВЕДЕНИЯ

о границах охранной зоны сооружения трубопроводного транспорта,
имеющего местоположение: Костромская область, Костромской р-н,
п. Зарубино, ул. Волжская, д. 9









Обозначение характерных точек границ	Координаты, м	
	X	Y
1	285342.88	1201885.62
2	285341.36	1201889.32
3	285338.91	1201888.31
4	285338.05	1201887.63
5	285335.98	1201884.77
6	285335.66	1201884.09
7	285334.24	1201878.41
8	285331.48	1201865.32
9	285328.91	1201851.95
10	285326.89	1201836.40
11	285327.14	1201835.14
12	285327.63	1201834.57
13	285330.36	1201832.41
14	285328.84	1201822.26
15	285326.07	1201808.50
16	285323.12	1201791.63
17	285319.82	1201772.39
18	285317.15	1201762.74
19	285315.32	1201750.87
20	285308.37	1201748.88
21	285298.74	1201751.29
22	285286.87	1201753.62
23	285274.70	1201755.84
24	285259.05	1201759.34
25	285255.24	1201760.31
26	285254.29	1201756.29
27	285256.35	1201755.84

Обозначение характерных точек границ	Координаты, м	
	X	Y
28	285273.86	1201751.93
29	285286.11	1201749.69
30	285297.81	1201747.40
31	285307.91	1201744.87
32	285308.40	1201744.81
33	285308.95	1201744.89
34	285317.65	1201747.38
35	285318.10	1201747.57
36	285318.83	1201748.30
37	285319.08	1201749.00
38	285321.04	1201761.79
39	285323.70	1201771.42
40	285327.06	1201790.95
41	285330.00	1201807.74
42	285332.77	1201821.52
43	285334.49	1201832.96
44	285334.51	1201833.26
45	285334.24	1201834.26
46	285333.75	1201834.83
47	285331.00	1201837.01
48	285332.85	1201851.25
49	285335.40	1201864.51
50	285338.13	1201877.47
51	285339.45	1201882.74
52	285340.96	1201884.83
1	285342.88	1201885.62



Масштаб 1:1500

Условные обозначения

	Характерная точка границы объекта
	Надписи номеров характерных точек границы объекта
	Ось газопровода
	Образуемая граница объекта
	Часть границы, сведения ЕГРН о которой позволяют однозначно определить ее положение на местности
	Надписи кадастрового номера земельного участка
	Граница кадастрового квартала
	Обозначение кадастрового квартала

Приложение № 3

к приказу департамента
имущественных и земельных
отношений
Костромской области
от « 2 » апреля 2026 года № 33-од

СВЕДЕНИЯ

о границах охранной зоны сооружения трубопроводного транспорта,
имеющего местоположение: Костромская область, г.о. город Галич,
г. Галич, ул. Свободы, д. 2

Обозначение характерных точек границ	Координаты, м	
	X	Y
1	359174.80	1296714.33
2	359173.62	1296718.15
3	359170.73	1296717.25
4	359171.91	1296713.43
1	359174.80	1296714.33



Масштаб 1:800

Условные обозначения

	Характерная точка границы объекта
	Надписи номеров характерных точек границы объекта
	Ось газопровода
	Образуемая граница объекта
	Часть границы, сведения ЕГРН о которой позволяют однозначно определить ее положение на местности
	Надписи кадастрового номера земельного участка
	Граница кадастрового квартала
	Обозначение кадастрового квартала

Приложение № 4

к приказу департамента
имущественных и земельных
отношений
Костромской области
от « 2 » апреля 2026 года № 33-од

СВЕДЕНИЯ

о границах охранной зоны сооружения трубопроводного транспорта,
имеющего местоположение: Костромская область, г.о. город Кострома,
г. Кострома, ул. Маяковского, д. 111А

Обозначение характерных точек границ	Координаты, м	
	X	Y
1	293067.74	1214737.49
2	293066.74	1214737.22
3	293066.01	1214736.49
4	293065.24	1214734.96
5	293065.03	1214734.07
6	293065.05	1214733.77
7	293065.18	1214732.92
8	293065.43	1214732.22
9	293065.83	1214731.72
10	293072.38	1214725.93
11	293068.85	1214722.43
12	293068.53	1214722.01
13	293068.28	1214721.26
14	293067.99	1214718.96
15	293065.46	1214714.63
16	293065.19	1214713.62
17	293065.46	1214712.62

Обозначение характерных точек границ	Координаты, м	
	X	Y
18	293066.49	1214710.89
19	293069.94	1214712.91
20	293069.51	1214713.63
21	293071.65	1214717.30
22	293071.90	1214718.06
23	293072.16	1214720.08
24	293076.71	1214724.59
25	293077.03	1214725.01
26	293077.30	1214726.01
27	293077.03	1214727.01
28	293076.63	1214727.51
29	293069.68	1214733.66
30	293069.49	1214736.94
31	293069.19	1214737.08
32	293068.44	1214737.36
1	293067.74	1214737.49



Масштаб 1:800

Условные обозначения



Характерная точка границы объекта



Надписи номеров характерных точек границы объекта




Ось газопровода



Образуемая граница объекта



Часть границы, сведения ЕГРН о которой позволяют однозначно определить ее положение на местности



Надписи кадастрового номера земельного участка



Граница кадастрового квартала

44:27:040438

Обозначение кадастрового квартала

Приложение № 5

к приказу департамента
имущественных и земельных
отношений
Костромской области
от « 2 » апреля 2026 года № 33-од

СВЕДЕНИЯ




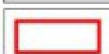




о границах охранной зоны сооружения трубопроводного транспорта,
имеющего местоположение: Костромская область, Костромской район,
Бакшеевское с/п, д. б/н (кадастровый № 44:07:091902:632)

Обозначение характерных точек границ	Координаты, м	
	X	Y
1	283952.25	1210205.90
2	283950.89	1210209.66
3	283934.50	1210203.77
4	283935.86	1210200.01
1	283952.25	1210205.90



Масштаб 1:600

Условные обозначения

	Характерная точка границы объекта
	Надписи номеров характерных точек границы объекта
	Ось газопровода
	Образуемая граница объекта
	Часть границы, сведения ЕГРН о которой позволяют однозначно определить ее положение на местности
	Надписи кадастрового номера земельного участка
	Граница кадастрового квартала
	Обозначение кадастрового квартала

Приложение № 6

к приказу департамента
имущественных и земельных
отношений
Костромской области
от « 2 » апреля 2026 года № 33-од

СВЕДЕНИЯ









о границах охранной зоны сооружения трубопроводного транспорта,
имеющего местоположение: Костромская область, г.о. город Кострома,
г. Кострома, проезд Антроповский, д. 39 (кадастровый № земельного
участка 44:27:030101:1229)

Обозначение характерных точек границ	Координаты, м	
	X	Y
1	297727.51	1212196.94
2	297725.20	1212200.21
3	297716.36	1212194.12
4	297718.62	1212190.82
1	297727.51	1212196.94



Масштаб 1:800

Условные обозначения

	Характерная точка границы объекта
	Надписи номеров характерных точек границы объекта
	Ось газопровода
	Образуемая граница объекта
	Часть границы, сведения ЕГРН о которой позволяют однозначно определить ее положение на местности
	Надписи кадастрового номера земельного участка
	Граница кадастрового квартала
	Обозначение кадастрового квартала

Приложение № 7

к приказу департамента
имущественных и земельных
отношений
Костромской области
от « 2 » апреля 2026 года № 33-од

СВЕДЕНИЯ









о границах охранной зоны сооружения трубопроводного транспорта,
имеющего местоположение: Костромская область, Костромской район,
с. Минское Старое, дом без номера в 16 м на юго-восток от дома 40
(кадастровый номер 44:07:070108:327)

Обозначение характерных точек границ	Координаты, м	
	X	Y
1	282038.61	1219067.49
2	282037.49	1219063.65
3	282038.15	1219063.46
4	282039.02	1219061.92
5	282042.50	1219063.88
6	282041.23	1219066.13
7	282040.49	1219066.88
8	282040.05	1219067.07
1	282038.61	1219067.49



Масштаб 1:500

Условные обозначения

	Характерная точка границы объекта
	Надписи номеров характерных точек границы объекта
	Ось газопровода
	Образуемая граница объекта
	Часть границы, сведения ЕГРН о которой позволяют однозначно определить ее положение на местности
	Надписи кадастрового номера земельного участка
	Граница кадастрового квартала
	Обозначение кадастрового квартала

Приложение № 8

к приказу департамента
имущественных и земельных
отношений
Костромской области
от « 2 » апреля 2026 года № 33-од

СВЕДЕНИЯ









о границах охранной зоны сооружения трубопроводного транспорта,
имеющего местоположение: Костромская область, Костромской район,
с. Саметь, земельный участок с кадастровым номером 44:07:141402:400

Обозначение характерных точек границ	Координаты, м	
	X	Y
1	295255.48	1201446.33
2	295255.08	1201450.31
3	295251.34	1201449.93
4	295250.54	1201449.67
5	295250.14	1201449.37
6	295248.39	1201447.66
7	295243.43	1201447.25
8	295243.77	1201443.27
9	295249.44	1201443.74
10	295250.27	1201444.00
11	295250.67	1201444.30
12	295252.44	1201446.02
1	295255.48	1201446.33



Масштаб 1:500

Условные обозначения

	Характерная точка границы объекта
	Надписи номеров характерных точек границы объекта
	Ось газопровода
	Ось газопровода
	Образуемая граница объекта
	Часть границы, сведения ЕГРН о которой позволяют однозначно определить ее положение на местности
	Надписи кадастрового номера земельного участка
	Граница кадастрового квартала

Приложение № 9

к приказу департамента
имущественных и земельных
отношений
Костромской области
от « 2 » апреля 2026 года № 33-од

СВЕДЕНИЯ









о границах охранной зоны сооружения трубопроводного транспорта,
имеющего местоположение: Костромская область, м.р-н Костромской,
с.п. Никольское, п. Губачёво, д. б/н на з/у с кад. № 44:07:082803:690

Обозначение характерных точек границ	Координаты, м	
	X	Y
1	291125.82	1221315.45
2	291122.20	1221313.75
3	291129.38	1221298.51
4	291133.00	1221300.21
1	291125.82	1221315.45



Масштаб 1:800

Условные обозначения

	Характерная точка границы объекта
	Надписи номеров характерных точек границы объекта
	Ось газопровода
	Образуемая граница объекта
	Часть границы, сведения ЕГРН о которой позволяют однозначно определить ее положение на местности
	Надписи кадастрового номера земельного участка
	Граница кадастрового квартала
	Обозначение кадастрового квартала

Приложение № 10

к приказу департамента
имущественных и земельных
отношений
Костромской области
от « 2 » апреля 2026 года № 33-од

СВЕДЕНИЯ








о границах охранной зоны сооружения трубопроводного транспорта,
имеющего местоположение: Костромская область, м.р-н Костромской,
с.п. Никольское, п. Филипцево, ул. Торфяная, д. 10 кв. 4

Обозначение характерных точек границ	Координаты, м	
	X	Y
1	294528.13	1230484.98
2	294527.03	1230488.82
3	294507.11	1230483.16
4	294506.66	1230482.97
5	294505.93	1230482.24
6	294505.77	1230481.90
7	294503.03	1230474.05
8	294498.86	1230471.99
9	294498.68	1230472.30
10	294495.24	1230470.25
11	294496.40	1230468.34
12	294497.11	1230467.66
13	294498.11	1230467.39
14	294499.00	1230467.60
15	294505.54	1230470.83
16	294506.38	1230471.62
17	294506.54	1230471.96
18	294509.21	1230479.60
1	294528.13	1230484.98



Масштаб 1:1000

Условные обозначения

	Характерная точка границы объекта
	Надписи номеров характерных точек границы объекта
	Ось газопровода
	Образуемая граница объекта
	Часть границы, сведения ЕГРН о которой позволяют однозначно определить ее положение на местности
	Надписи кадастрового номера земельного участка
	Обозначение кадастрового квартала


Приложение № 11

к приказу департамента
имущественных и земельных
отношений
Костромской области
от « 2 » апреля 2026 года № 33-од

СВЕДЕНИЯ








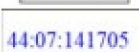
о границах охранной зоны сооружения трубопроводного транспорта,
имеющего местоположение: Костромская область, м.р-н Костромской,
с.п. Шунгенское, д. Шемякино, д. 78

Обозначение характерных точек границ	Координаты, м	
	X	Y
1	300534.44	1197476.64
2	300533.76	1197472.70
3	300534.48	1197472.57
4	300533.09	1197464.80
5	300531.61	1197453.84
6	300531.28	1197451.91
7	300535.22	1197451.23
8	300535.81	1197455.06
9	300537.04	1197464.14
10	300538.77	1197473.85
11	300538.80	1197474.20
12	300538.53	1197475.20
13	300537.80	1197475.93
14	300537.14	1197476.17
1	300534.44	1197476.64



Масштаб 1:800

Условные обозначения

	Характерная точка границы объекта
	Надписи номеров характерных точек границы объекта
	Ось газопровода
	Образуемая граница объекта
	Часть границы, сведения ЕГРН о которой позволяют однозначно определить ее положение на местности
	Надписи кадастрового номера земельного участка
	Граница кадастрового квартала
	Обозначение кадастрового квартала


Приложение № 12

к приказу департамента
имущественных и земельных
отношений
Костромской области
от « 2 » апреля 2026 года № 33-од

СВЕДЕНИЯ









о границах охранной зоны сооружения трубопроводного транспорта,
имеющего местоположение: Костромская область, г.о. город Галич,
г. Галич, ул. Гладышева, д. 75

Обозначение характерных точек границ	Координаты, м	
	X	Y
1	361029.98	1299782.57
2	361029.66	1299778.58
3	361049.44	1299777.36
4	361049.68	1299781.36
1	361029.98	1299782.57



Масштаб 1:1000

Условные обозначения

	Характерная точка границы объекта
	Надписи номеров характерных точек границы объекта
	Ось газопровода
	Образуемая граница объекта
	Часть границы, сведения ЕГРН о которой позволяют однозначно определить ее положение на местности
	Надписи кадастрового номера земельного участка
	Граница кадастрового квартала
	Обозначение кадастрового квартала

Приложение № 13

к приказу департамента
имущественных и земельных
отношений
Костромской области
от « 2 » апреля 2026 года № 33-од

СВЕДЕНИЯ









о границах охранной зоны сооружения трубопроводного транспорта,
имеющего местоположение: Костромская область, м.р-н Галичский,
с.п. Степановское, д. Мелёшино, д. 23, кв. 1

Обозначение характерных точек границ	Координаты, м	
	X	Y
1	365831.82	1308016.69
2	365828.22	1308018.43
3	365826.10	1308014.03
4	365824.97	1308013.55
5	365824.03	1308012.71
6	365823.84	1308012.31
7	365827.24	1308010.17
8	365828.37	1308010.65
9	365829.31	1308011.49
1	365831.82	1308016.69



Масштаб 1:500

Условные обозначения

	Характерная точка границы объекта
	Надписи номеров характерных точек границы объекта
	Ось газопровода
	Образуемая граница объекта
	Часть границы, сведения ЕГРН о которой позволяют однозначно определить ее положение на местности
	Надписи кадастрового номера земельного участка
	Граница кадастрового квартала
	Обозначение кадастрового квартала

Приложение № 14

к приказу департамента
имущественных и земельных
отношений
Костромской области
от « 2 » апреля 2026 года № 33-од

СВЕДЕНИЯ

о границах охранной зоны сооружения трубопроводного транспорта,
имеющего местоположение: Костромская область, муниципальный район
Галичский, сельское поселение Дмитриевское, село Михайловское,
з/у ориентир ОМЗ 604 с. Михайловское с кад. № 44:04:023304:171









Обозначение характерных точек границ	Координаты, м	
	X	Y
1	359098.73	1299932.94
2	359098.18	1299932.86
3	359089.91	1299930.49
4	359061.91	1299921.48
5	359037.23	1299912.93
6	359015.54	1299904.33
7	359001.86	1299898.00
8	358983.04	1299889.43
9	358980.41	1299895.92
10	358976.79	1299894.26
11	358979.37	1299887.83
12	358978.83	1299887.57
13	358980.57	1299883.97
14	358982.73	1299885.01
15	358984.39	1299885.65
16	359003.52	1299894.36
17	359017.07	1299900.63

Обозначение характерных точек границ	Координаты, м	
	X	Y
18	359038.58	1299909.16
19	359063.15	1299917.68
20	359091.04	1299926.66
21	359097.49	1299928.50
22	359099.59	1299922.72
23	359099.74	1299922.40
24	359100.47	1299921.67
25	359101.47	1299921.40
26	359102.07	1299921.49
27	359111.44	1299924.41
28	359110.24	1299928.23
29	359102.70	1299925.88
30	359100.61	1299931.62
31	359100.46	1299931.94
32	359099.73	1299932.67
1	359098.73	1299932.94



Масштаб 1:1500

Условные обозначения

	Характерная точка границы объекта
	Надписи номеров характерных точек границы объекта
	Ось газопровода
	Образуемая граница объекта
	Часть границы, сведения ЕГРН о которой позволяют однозначно определить ее положение на местности
	Надписи кадастрового номера земельного участка
	Граница кадастрового квартала
	Обозначение кадастрового квартала

Приложение № 15

к приказу департамента
имущественных и земельных
отношений
Костромской области
от « 2 » апреля 2026 года № 33-од

СВЕДЕНИЯ








о границах охранной зоны сооружения трубопроводного транспорта,
имеющего местоположение: Костромская область, г.о. город Кострома,
г. Кострома, ул. Северная, д. 20

Обозначение характерных точек границ	Координаты, м	
	X	Y
1	290129.95	1211606.55
2	290126.34	1211604.84
3	290129.05	1211599.03
4	290132.67	1211600.71
1	290129.95	1211606.55



Масштаб 1:500

Условные обозначения

	Характерная точка границы объекта
	Надписи номеров характерных точек границы объекта
	Ось газопровода
	Образуемая граница объекта
	Часть границы, сведения ЕГРН о которой позволяют однозначно определить ее положение на местности
	Надписи кадастрового номера земельного участка
	Граница кадастрового квартала
44:27:080101	Обозначение кадастрового квартала

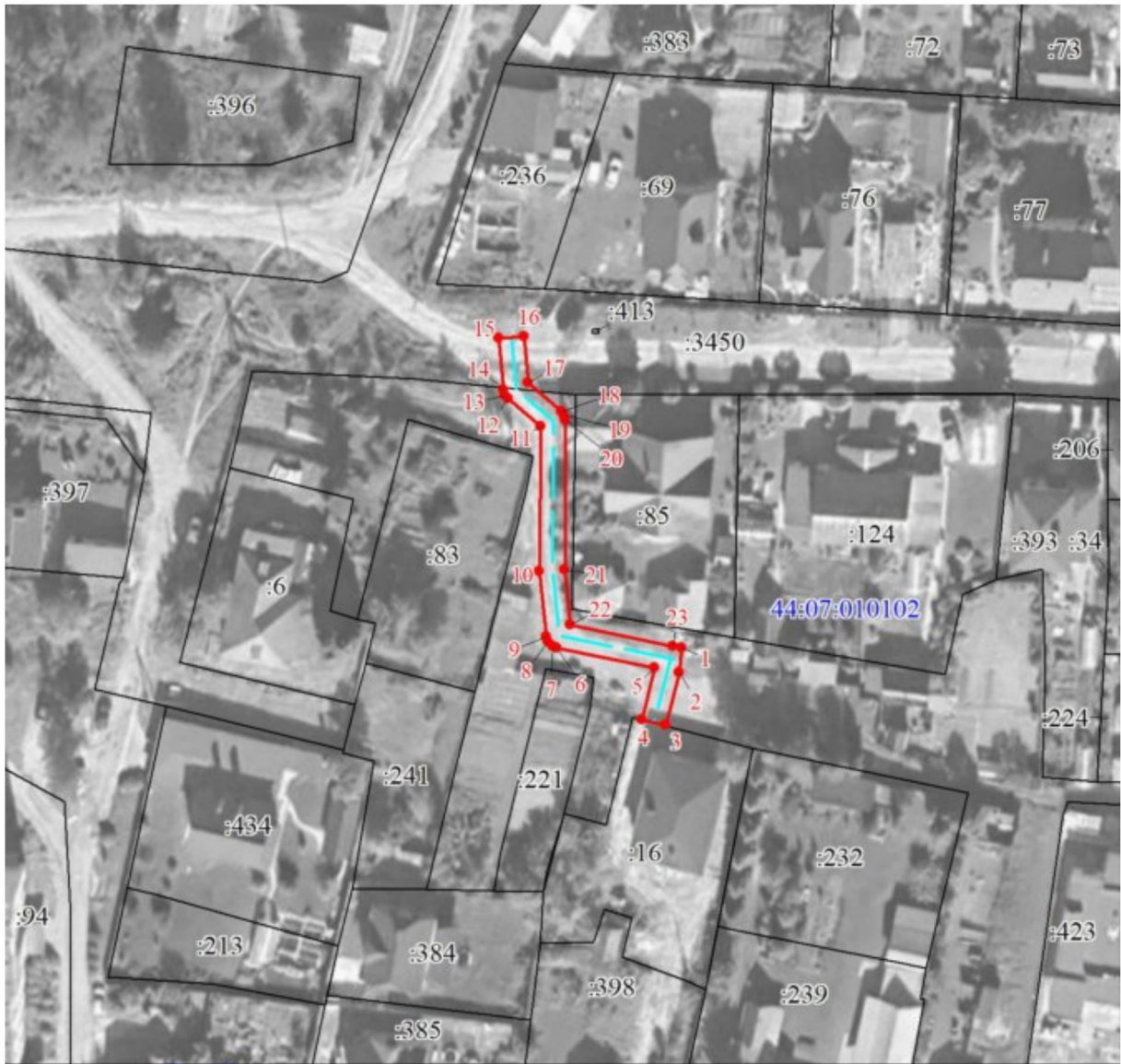
Приложение № 16

к приказу департамента
имущественных и земельных
отношений
Костромской области
от « 2 » апреля 2026 года № 33-од

СВЕДЕНИЯ

о границах охранной зоны сооружения трубопроводного транспорта,
имеющего местоположение: Костромская область, м.р-н Костромской,
с.п. Апраксинское, п. Апраксино, ул. Молодежная, земельный
участок с кадастровым номером 44:07:010102:16

Обозначение характерных точек границ	Координаты, м	
	X	Y
1	299349.18	1216488.98
2	299345.22	1216488.56
3	299336.85	1216486.31
4	299337.89	1216482.45
5	299346.02	1216484.62
6	299349.38	1216468.98
7	299349.61	1216468.40
8	299350.34	1216467.67
9	299351.14	1216467.41
10	299361.49	1216466.35
11	299384.63	1216466.71
12	299389.12	1216461.52
13	299389.63	1216461.10
14	299390.47	1216460.84
15	299398.68	1216460.18
16	299399.00	1216464.16
17	299391.61	1216464.76
18	299387.04	1216470.04
19	299386.53	1216470.46
20	299385.53	1216470.73
21	299361.78	1216470.34
22	299352.99	1216471.24
23	299349.49	1216487.52
1	299349.18	1216488.98



Масштаб 1:1000

Условные обозначения

	Характерная точка границы объекта
	Надписи номеров характерных точек границы объекта
	Ось газопровода
	Образуемая граница объекта
	Часть границы, сведения ЕГРН о которой позволяют однозначно определить ее положение на местности
	Надписи кадастрового номера земельного участка
	Граница кадастрового квартала
	Обозначение кадастрового квартала


Приложение № 17

к приказу департамента
имущественных и земельных
отношений
Костромской области
от « 2 » апреля 2026 года № 33-од

СВЕДЕНИЯ

о границах охранной зоны сооружения трубопроводного транспорта,
имеющего местоположение: Костромская область, г.о. город Кострома,
г. Кострома, проезд Антроповский, д. 11 (Кад. № 3.У. 44:27:030101:1895)

Обозначение характерных точек границ	Координаты, м	
	X	Y
1	298081.66	1211769.15
2	298078.42	1211766.81
3	298089.39	1211751.66
4	298092.63	1211754.00
1	298081.66	1211769.15



Масштаб 1:800

Условные обозначения

	Характерная точка границы объекта
	Надписи номеров характерных точек границы объекта
	Ось газопровода
	Образуемая граница объекта
	Часть границы, сведения ЕГРН о которой позволяют однозначно определить ее положение на местности
	Надписи кадастрового номера земельного участка
	Граница кадастрового квартала
	Обозначение кадастрового квартала


Приложение № 18

к приказу департамента
имущественных и земельных
отношений
Костромской области
от « 2 » апреля 2026 года № 33-од

СВЕДЕНИЯ









о границах охранной зоны сооружения трубопроводного транспорта,
имеющего местоположение: Костромская область, г.о. город Кострома,
г. Кострома, проезд Павинский, д. 6

Обозначение характерных точек границ	Координаты, м	
	X	Y
1	298231.33	1211774.61
2	298228.11	1211772.25
3	298232.33	1211766.48
4	298237.12	1211758.72
5	298240.52	1211760.82
6	298235.69	1211768.65
1	298231.33	1211774.61



Масштаб 1:500

Условные обозначения

	Характерная точка границы объекта
	Надписи номеров характерных точек границы объекта
	Ось газопровода
	Образуемая граница объекта
	Часть границы, сведения ЕГРН о которой позволяют однозначно определить ее положение на местности
	Надписи кадастрового номера земельного участка
	Граница кадастрового квартала
	Обозначение кадастрового квартала

Приложение № 19

к приказу департамента
имущественных и земельных
отношений
Костромской области
от « 2 » апреля 2026 года № 33-од

СВЕДЕНИЯ









о границах охранной зоны сооружения трубопроводного транспорта,
имеющего местоположение: Костромская область, г.о. город Кострома,
г. Кострома, в 2 км на северо-восток от п. Волжский,
(з.у. с кад. № 44:27:030101:937)

Обозначение характерных точек границ	Координаты, м	
	X	Y
1	297836.50	1212112.79
2	297833.24	1212110.47
3	297837.71	1212104.21
4	297840.96	1212106.56
1	297836.50	1212112.79



Масштаб 1:800

Условные обозначения

	Характерная точка границы объекта
	Надписи номеров характерных точек границы объекта
	Ось газопровода
	Образуемая граница объекта
	Часть границы, сведения ЕГРН о которой позволяют однозначно определить ее положение на местности
	Надписи кадастрового номера земельного участка
	Граница кадастрового квартала
	Обозначение кадастрового квартала

Приложение № 20

к приказу департамента
имущественных и земельных
отношений
Костромской области
от « 2 » апреля 2026 года № 33-од

СВЕДЕНИЯ









о границах охранной зоны сооружения трубопроводного транспорта,
имеющего местоположение: Костромская область, Костромской р-н,
д. Большое Безгачево, З/У с кад. № 44:07:082401:337, ориентир д. 28
расположен примерно в 55 м на С-В

Обозначение характерных точек границ	Координаты, м	
	X	Y
1	293863.92	1220349.82
2	293863.70	1220353.82
3	293857.21	1220353.46
4	293857.43	1220349.46
1	293863.92	1220349.82



Масштаб 1:800

Условные обозначения

	Характерная точка границы объекта
	Надписи номеров характерных точек границы объекта
	Ось газопровода
	Образуемая граница объекта
	Часть границы, сведения ЕГРН о которой позволяют однозначно определить ее положение на местности
	Надписи кадастрового номера земельного участка
	Граница кадастрового квартала
	Обозначение кадастрового квартала


Приложение № 21

к приказу департамента
имущественных и земельных
отношений
Костромской области
от « 2 » апреля 2026 года № 33-од

СВЕДЕНИЯ









о границах охранной зоны сооружения трубопроводного транспорта,
имеющего местоположение: Костромская область, м.р-н Костромской,
с.п. Середняковское, д. Становщиково, ул. Цветочная, д. 22

Обозначение характерных точек границ	Координаты, м	
	X	Y
1	285587.46	1214009.72
2	285583.66	1214010.96
3	285582.23	1214006.57
4	285586.08	1214005.49
1	285587.46	1214009.72



Масштаб 1:500

Условные обозначения

	Характерная точка границы объекта
	Надписи номеров характерных точек границы объекта
	Ось газопровода
	Образуемая граница объекта
	Часть границы, сведения ЕГРН о которой позволяют однозначно определить ее положение на местности
	Надписи кадастрового номера земельного участка
	Граница кадастрового квартала
	Обозначение кадастрового квартала

Приложение № 22

к приказу департамента
имущественных и земельных
отношений
Костромской области
от « 2 » апреля 2026 года № 33-од

СВЕДЕНИЯ

о границах охранной зоны сооружения трубопроводного транспорта,
имеющего местоположение: Костромская область, Дружба СПК, д. б/н
в 615 на север от ОМЗ 348 (кад. № 44:07:142202:414)

Обозначение характерных точек границ	Координаты, м	
	X	Y
1	295298.30	1207094.21
2	295295.28	1207096.83
3	295293.37	1207094.62
4	295296.39	1207092.00
1	295298.30	1207094.21



Масштаб 1:500

Условные обозначения

	Характерная точка границы объекта
	Надписи номеров характерных точек границы объекта
	Ось газопровода
	Образуемая граница объекта
	Часть границы, сведения ЕГРН о которой позволяют однозначно определить ее положение на местности
	Надписи кадастрового номера земельного участка
	Граница кадастрового квартала
	Обозначение кадастрового квартала

Приложение № 23

к приказу департамента
имущественных и земельных
отношений
Костромской области
от « 2 » апреля 2026 года № 33-од

СВЕДЕНИЯ









о границах охранной зоны сооружения трубопроводного транспорта,
имеющего местоположение: Костромская область, Костромской р-н,
д. Молодеево, д. 18Б

Обозначение характерных точек границ	Координаты, м	
	X	Y
1	298200.98	1221805.33
2	298197.52	1221803.33
3	298200.63	1221797.93
4	298204.11	1221799.89
1	298200.98	1221805.33



Масштаб 1:500

Условные обозначения

	Характерная точка границы объекта
	Надписи номеров характерных точек границы объекта
	Ось газопровода
	Образуемая граница объекта
	Часть границы, сведения ЕГРН о которой позволяют однозначно определить ее положение на местности
	Надписи кадастрового номера земельного участка
	Граница кадастрового квартала
	Обозначение кадастрового квартала

Приложение № 24

к приказу департамента
имущественных и земельных
отношений
Костромской области
от « 2 » апреля 2026 года № 33-од

СВЕДЕНИЯ

о границах охранной зоны сооружения трубопроводного транспорта,
имеющего местоположение: Костромская область, Костромской р-н,
п. Никольское, земельный участок с кадастровым номером
44:07:080111:451

Обозначение характерных точек границ	Координаты, м	
	X	Y
1	295299.45	1223041.27
2	295296.25	1223043.63
3	295295.16	1223042.45
4	295294.90	1223042.09
5	295294.63	1223041.09
6	295294.90	1223040.09
7	295295.19	1223039.70
8	295300.58	1223034.15
9	295287.70	1223019.10
10	295286.39	1223017.56
11	295289.43	1223014.96
12	295290.31	1223014.19
13	295292.95	1223017.19
14	295292.03	1223018.00
15	295304.80	1223032.93
16	295305.01	1223033.23
17	295305.28	1223034.23
18	295305.01	1223035.23
19	295304.72	1223035.62
1	295299.45	1223041.27

Приложение № 25

к приказу департамента
имущественных и земельных
отношений
Костромской области
от « 2 » апреля 2026 года № 33-од

СВЕДЕНИЯ

о границах охранной зоны сооружения трубопроводного транспорта,
имеющего местоположение: Костромская область, Костромской р-н,
д. Колебино, д. б/н (з.у. с кад. № 44:07:140901:252)

Обозначение характерных точек границ	Координаты, м	
	X	Y
1	295921.66	1207884.12
2	295917.71	1207884.52
3	295917.16	1207878.64
4	295913.61	1207878.64
5	295904.45	1207878.01
6	295897.83	1207878.90
7	295897.29	1207874.94
8	295904.12	1207874.02
9	295904.53	1207874.00
10	295913.68	1207874.64
11	295918.99	1207874.64
12	295921.00	1207874.64
13	295921.17	1207878.59
1	295921.66	1207884.12



Масштаб 1:800

Условные обозначения

	Характерная точка границы объекта
	Надписи номеров характерных точек границы объекта
	Ось газопровода
	Образуемая граница объекта
	Часть границы, сведения ЕГРН о которой позволяют однозначно определить ее положение на местности
	Надписи кадастрового номера земельного участка
	Граница кадастрового квартала
	Обозначение кадастрового квартала

Приложение № 26

к приказу департамента
имущественных и земельных
отношений
Костромской области
от « 2 » апреля 2026 года № 33-од

СВЕДЕНИЯ

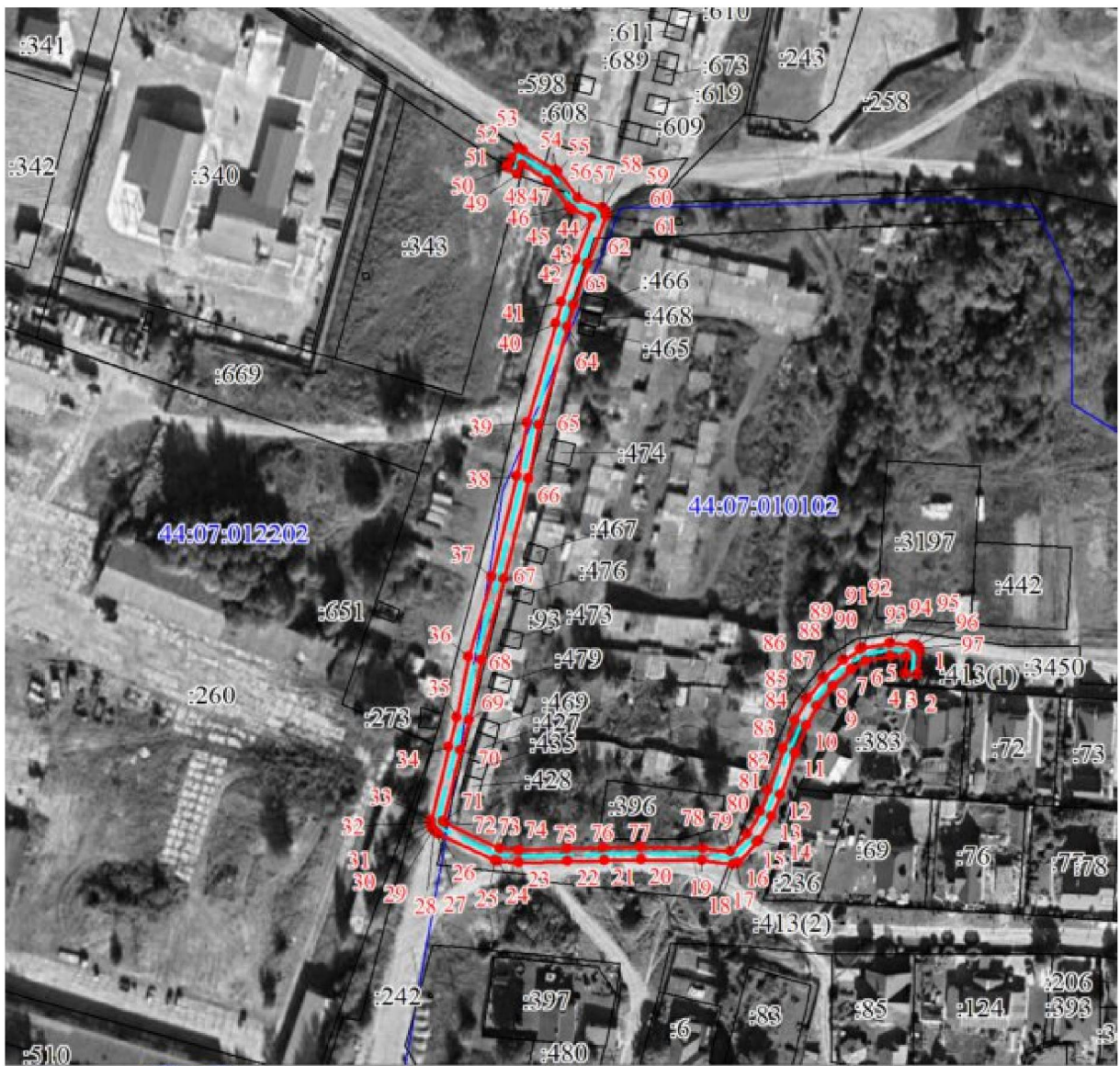
о границах охранной зоны сооружения трубопроводного транспорта,
имеющего местоположение: Костромская область, м.р-н Костромской,
с.п. Апраксинское, п. Апраксино, ул. Молодежная, д. б/н в 100 м
на северо-запад от д. 1А (кад. № 44:07:012202:533)

Обозначение характерных точек границ	Координаты, м	
	X	Y
1	2	3
1	299485.70	1216500.94
2	299478.32	1216500.19
3	299478.74	1216496.21
4	299483.90	1216496.74
5	299484.39	1216491.72
6	299482.94	1216483.79
7	299479.99	1216479.08
8	299474.75	1216473.22
9	299468.63	1216468.21
10	299462.40	1216464.75
11	299453.79	1216461.03
12	299440.49	1216456.08
13	299433.57	1216453.33
14	299426.00	1216449.07
15	299425.60	1216448.77
16	299419.10	1216442.54
17	299418.75	1216442.10
18	299418.48	1216441.10
19	299419.78	1216431.05
20	299420.32	1216411.66
21	299420.13	1216399.96
22	299420.03	1216388.42
23	299419.58	1216372.94
24	299420.18	1216365.99
25	299420.37	1216365.30
26	299429.02	1216347.23

Обозначение характерных точек границ	Координаты, м	
	X	Y
1	2	3
27	299429.41	1216346.67
28	299430.32	1216345.77
29	299430.73	1216345.46
30	299431.21	1216345.26
31	299432.35	1216344.95
32	299432.87	1216344.88
33	299433.36	1216344.94
34	299456.48	1216350.79
35	299466.05	1216353.50
36	299485.16	1216357.52
37	299510.61	1216364.90
38	299542.48	1216373.07
39	299559.47	1216376.62
40	299590.76	1216385.89
41	299597.66	1216387.92
42	299611.04	1216392.55
43	299624.50	1216397.81
44	299626.90	1216391.55
45	299627.04	1216391.27
46	299627.56	1216390.68
47	299636.19	1216384.13
48	299641.24	1216375.74
49	299638.28	1216374.24
50	299640.55	1216370.89
51	299643.39	1216372.35
52	299646.56	1216374.65








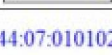
1	2	3
53	299645.77	1216375.96
54	299639.42	1216386.52
55	299638.92	1216387.08
56	299630.43	1216393.52
57	299627.51	1216401.12
58	299627.37	1216401.40
59	299626.64	1216402.13
60	299625.64	1216402.40
61	299624.91	1216402.26
62	299609.70	1216396.32
63	299596.49	1216391.75
64	299589.63	1216389.73
65	299558.57	1216380.52
66	299541.62	1216376.98
67	299509.58	1216368.77
68	299484.26	1216361.42
69	299465.16	1216357.40
70	299455.47	1216354.66
71	299432.89	1216348.95
72	299432.47	1216349.27
73	299424.13	1216366.70
74	299423.58	1216372.94
75	299424.03	1216388.32

1	2	3
76	299424.13	1216399.91
77	299424.32	1216411.64
78	299423.78	1216431.27
79	299422.59	1216440.36
80	299428.18	1216445.71
81	299435.18	1216449.66
82	299441.91	1216452.34
83	299455.24	1216457.30
84	299464.08	1216461.11
85	299470.73	1216464.80
86	299471.03	1216465.00
87	299477.41	1216470.22
88	299477.63	1216470.44
89	299483.08	1216476.54
90	299483.28	1216476.81
91	299486.53	1216481.99
92	299486.81	1216482.69
93	299488.38	1216491.28
94	299488.41	1216491.64
95	299487.69	1216499.13
96	299487.43	1216499.94
97	299486.70	1216500.67
1	299485.70	1216500.94



Масштаб 1:2000

Условные обозначения

-  Характерная точка границы объекта
-  Надписи номеров характерных точек границы объекта
-  Ось газопровода
-  Образующая граница объекта
-  Часть границы, сведения ЕГРН о которой позволяют однозначно определить ее положение на местности
-  Надписи кадастрового номера земельного участка
-  Граница кадастрового квартала
-  Обозначение кадастрового квартала