



**ДЕПАРТАМЕНТ
ИМУЩЕСТВЕННЫХ И ЗЕМЕЛЬНЫХ ОТНОШЕНИЙ
КОСТРОМСКОЙ ОБЛАСТИ**

ПРИКАЗ

от « 1 » апреля 2026 года № 32-од

г. Кострома

**Об установлении охранных зон газопроводов
газораспределительных сетей**

В соответствии с подпунктом 1 пункта 2 статьи 56, статьями 105, 106 Земельного кодекса Российской Федерации, постановлением Правительства Российской Федерации от 20 ноября 2000 года № 878 «Об утверждении Правил охраны газораспределительных сетей», Законом Костромской области от 18 июля 2002 года № 68-ЗКО «О разграничении полномочий между органами государственной власти Костромской области в сфере регулирования земельных отношений», постановлением губернатора Костромской области от 29 мая 2015 года № 96 «О департаменте имущественных и земельных отношений Костромской области», на основании обращения ООО «Газпром газораспределение Кострома»,

ПРИКАЗЫВАЮ:

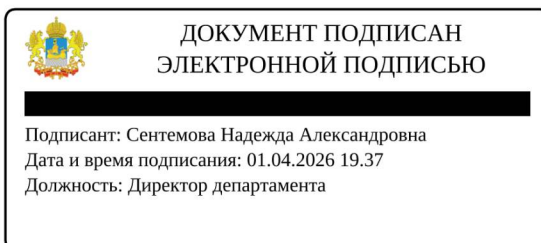
1. Установить охранные зоны газопроводов газораспределительных сетей, находящихся в собственности общества с ограниченной ответственностью «Газпром газораспределение Кострома», перечень которых определен в приложении № 1 к настоящему приказу, в границах, сведения о которых содержатся в приложениях №№ 2 – 19 к настоящему приказу.

2. Наложить ограничения (обременения) на расположенные в охранных зонах газопроводов газораспределительных сетей земельные участки, определив условия их использования в соответствии с Правилами охраны газораспределительных сетей, утвержденными постановлением Правительства Российской Федерации от 20 ноября 2000 года № 878 «Об утверждении Правил охраны газораспределительных сетей».

3. Убытки, причиненные в связи с установлением охранной зоны газопровода газораспределительной сети, возмещает собственник такого сооружения в сроки, указанные в пункте 13 статьи 57.1 Земельного кодекса Российской Федерации.

4. Настоящий приказ вступает в силу со дня его официального опубликования.

Директор департамента



Н.А. Сентемова

Приложение № 1

к приказу департамента
имущественных и земельных
отношений
Костромской области
от « 1 » апреля 2026 года № 32-од

ПЕРЕЧЕНЬ

газопроводов газораспределительных сетей, в связи с размещением
которых устанавливаются охранные зоны

№ п/п	Назначение объекта (вид)	Наименование объекта	Кадастровый номер объекта	Местоположение объекта
1	2	3	4	5
1	Сооружения трубопроводного транспорта	Газопровод-ввод к жилому дому по адресу: Костромская область, Костромской район, д. Казанка, дом без номера в 10 м на восток от д. 35	44:07:000000:3697	Костромская область, Костромской р-н, д. Казанка, дом без номера в 10 м на восток от д. 35
2	Сооружения трубопроводного транспорта	Газопровод-ввод к индивидуальному жилому дому по адресу: Костромская область, Костромской район, Клюшниково д., Южный-2 мкр, Горный квартал ул., д. 38	44:07:091902:1230	Костромская область, Костромской район, Клюшниково д., Южный-2 мкр., Горный квартал ул., д. 38
3	Сооружения трубопроводного транспорта	Газопровод-ввод к индивидуальному жилому дому по адресу: 156551, Костромская обл., Костромской р-н, д. Коряково, ул. Лейтенанта Шишова, дом № 43	44:07:021409:325	Костромская область, м.р-н Костромской, с.п. Бакшеевское, д. Коряково, ул. Лейтенанта Шишова, д. 43
4	Сооружения трубопроводного транспорта	Газопровод-ввод к индивидуальному жилому дому по адресу: Костромская область, Костромской район, с. Сущево, ул. Советская, д. 18В	44:07:120102:393	Костромская область, Костромской р-н, с. Сущево, ул. Советская, д. 18В
5	Сооружения трубопроводного транспорта	Газопровод-ввод к жилому дому по адресу: Костромская область, Костромской район, п. Трифоныч, д. 5А	44:07:000000:3681	Костромская область, Костромской район, поселок Трифоныч, д. 5А

1	2	3	4	5
6	Сооружения трубопроводного транспорта	Газопровод-ввод к индивидуальному жилому дому по адресу: 156552, Костромская обл., Костромской р-н, д. Ключниково, мкр Южный-2, ул. Летний квартал, дом № 95	44:07:024501:1099	Костромская обл., Костромской р-н, д. Ключниково, мкр Южный-2, ул. Летний квартал, дом № 95
7	Сооружения трубопроводного транспорта	Газопровод-ввод к садовому товариществу по адресу: Костромская область, снт. Сад Труженик-1 (Марицино)	44:27:000000:17475	Костромская область, городской округ город Кострома, город Кострома, территория СНТ Труженик-1
8	Сооружения трубопроводного транспорта	Газопровод-ввод к индивидуальному жилому дому по адресу: 156560, Костромская обл., Костромской р-н, с. Яковлевское, ул. Речная, дом б/н примерно в 145 м по направлению на северо-восток от д. 10 (на з/у с кад. 44:07:141202:77)	44:07:141202:330	Костромская область, м.р-н Костромской, с.п. Шунгенское, с. Яковлевское, ул. Речная, дом б/н примерно в 145 м по направлению на северо-восток от д. 10 (на з/у с кад. 44:07:141202:77)
9	Сооружения трубопроводного транспорта	Индивидуальный жилой дом по адресу: г. Кострома, ул. Борьбы, д. 48. Газопровод-ввод	44:27:000000:17476	Костромская область, г.о. город Кострома, г. Кострома, ул. Борьбы, д. 48
10	Сооружения трубопроводного транспорта	Газопровод-ввод к жилому дому по адресу: 156553, Костромская обл., Костромской р-н, д. Ключниково, мкр Южный-2, квартал Яркий, дом № 78	44:07:000000:3698	Костромская область, м.р-н Костромской, с.п. Бакшеевское, д. Ключниково, мкр Южный-2, улица Яркий квартал, дом 78
11	Сооружения трубопроводного транспорта	Газопровод-ввод к индивидуальному жилому дому по адресу: Костромская область, Костромской район, Ключниково д., Южный-2 мкр, Летний квартал ул., дом № 112	44:07:024501:1120	Костромская область, м.р-н Костромской, с.п. Бакшеевское, д. Ключниково, мкр Южный-2, улица Летний квартал, дом 112
12	Сооружения трубопроводного транспорта	Газопровод-ввод к жилому дому по адресу: Костромская область, Костромской район, п. Никольское, ул. 1-я Заречная, д. 45	44:07:080102:443	Костромская область, Костромской р-н, п. Никольское, ул. Заречная 1-я, д. 45
13	Сооружения трубопроводного транспорта	Газопровод-ввод к индивидуальному жилому дому по адресу: Костромская область, Костромской район, Ключниково д., Южный-2	44:07:024501:1117	Костромская область, Костромской р-н, д. Ключниково, мкр Южный-2, улица Летний квартал, дом 83

1	2	3	4	5
		мкр, Летний квартал, д. 83		
14	Сооружения трубопроводного транспорта	Газопровод-ввод к индивидуальному жилому дому по адресу: 156520, Костромская обл., Костромской р-н, д. Башутино, дом № 58	44:07:000000:3702	Костромская область, м.р-н Костромской, с.п. Кузьмищенское, д. Башутино, д. 58
15	Сооружения трубопроводного транспорта	Газопровод-ввод к жилому дому по адресу: Костромская область, Костромской район, д. Ключниково, мкр Южный-2, квартал Озерный, дом № 64	44:07:024501:1118	Костромская область, м.р-н Костромской, с.п. Бакшеевское, д. Ключниково, мкр Южный-2, улица квартал Озерный, дом 64
16	Сооружения трубопроводного транспорта	Газопровод-ввод к садовому товариществу по адресу: Костромская область, Костромской район, г. Кострома, Сад Березка-2 (Паново)	44:27:080522:2048	Костромская область, городской округ город Кострома, город Кострома, территория СНТ Березка-2
17	Сооружения трубопроводного транспорта	Газопровод-ввод к индивидуальному жилому дому по адресу: Костромская область, Костромской район, Ключниково д., Южный-2 мкр, Курортный квартал ул., д. 28 (з/у с кад. № 44:07:024501:1044)	44:07:024501:1119	Костромская область, м.р-н Костромской, с.п. Бакшеевское, д. Ключниково, мкр Южный-2, улица Курортный квартал, дом 28, (з/у с кад. № 44:07:024501:1044)
18	Сооружения трубопроводного транспорта	Газопровод-ввод к жилому дому по адресу: Костромская область, Костромской район, д. Стрельниково, ул. Замолодинская, д. без номера на земельном участке 57 (кад. № 44:07:142202:416)	44:07:140301:504	Костромская область, Костромской р-н, д. Стрельниково, ул. Замолодинская, д. без номера на земельном участке 57 (кад. № 44:07:142202:416)

Приложение № 2

к приказу департамента
имущественных и земельных
отношений
Костромской области
от « 1 » апреля 2026 года № 32-од

СВЕДЕНИЯ

о границах охранной зоны сооружения трубопроводного транспорта,
имеющего местоположение: Костромская область, Костромской р-н,
д. Казанка, дом без номера в 10 м на восток от д. 35









Обозначение характерных точек границ	Координаты, м	
	X	Y
1	295666.59	1208936.54
2	295669.03	1208938.55
3	295671.55	1208940.79
4	295679.46	1208948.29
5	295679.91	1208948.08
6	295681.63	1208951.69
7	295679.97	1208952.50
8	295679.09	1208952.71
9	295678.00	1208952.43
10	295668.86	1208943.76
11	295666.84	1208941.96
12	295656.54	1208952.36
13	295639.34	1208969.65
14	295622.63	1208987.40
15	295611.45	1208999.35
16	295599.49	1209011.90

Обозначение характерных точек границ	Координаты, м	
	X	Y
17	295589.97	1209021.83
18	295588.82	1209023.12
19	295585.72	1209020.63
20	295570.65	1209006.74
21	295565.94	1209003.06
22	295550.64	1208991.38
23	295553.13	1208988.24
24	295568.38	1208999.89
25	295573.17	1209003.64
26	295588.41	1209017.67
27	295596.59	1209009.14
28	295608.53	1208996.61
29	295619.71	1208984.67
30	295636.46	1208966.89
31	295653.71	1208949.54
1	295666.59	1208936.54



Масштаб 1:900

Условные обозначения

	Характерная точка границы ЗОУИТ
	Надписи номеров характерных точек границы ЗОУИТ
	Ось газопровода
	Граница ЗОУИТ
	Часть границы, сведения ЕГРН о которой позволяют однозначно определить ее положение на местности
	Надписи кадастрового номера земельного участка
	Граница кадастрового квартала
	Обозначение кадастрового квартала


Приложение № 3

к приказу департамента
имущественных и земельных
отношений
Костромской области
от « 1 » апреля 2026 года № 32-од

СВЕДЕНИЯ









о границах охранной зоны сооружения трубопроводного транспорта,
имеющего местоположение: Костромская область, Костромской район,
Клюшниково д., Южный-2 мкр, Горный квартал ул., д. 38

Обозначение характерных точек границ	Координаты, м	
	X	Y
1	284014.63	1210329.73
2	284013.34	1210333.51
3	284008.98	1210332.09
4	284004.68	1210330.68
5	283996.57	1210327.59
6	283998.02	1210323.87
7	284005.97	1210326.90
8	284010.22	1210328.28
1	284014.63	1210329.73



Масштаб 1:500

Условные обозначения

	Характерная точка границы ЗОУИТ
	Надписи номеров характерных точек границы ЗОУИТ
	Ось газопровода
	Граница ЗОУИТ
	Часть границы, сведения ЕГРН о которой позволяют однозначно определить ее положение на местности
	Надписи кадастрового номера земельного участка
	Граница кадастрового квартала
	Обозначение кадастрового квартала


Приложение № 4

к приказу департамента
имущественных и земельных
отношений
Костромской области
от « 1 » апреля 2026 года № 32-од

СВЕДЕНИЯ

о границах охранной зоны сооружения трубопроводного транспорта,
имеющего местоположение: Костромская область, м.р-н Костромской,
с.п. Бакшеевское, д. Коряково, ул. Лейтенанта Шишова, д. 43

Обозначение характерных точек границ	Координаты, м	
	X	Y
1	287845.17	1205061.33
2	287842.83	1205064.58
3	287836.35	1205060.07
4	287827.91	1205052.13
5	287814.15	1205047.29
6	287795.99	1205042.03
7	287776.87	1205036.77
8	287766.98	1205034.53
9	287764.65	1205035.22
10	287763.47	1205031.40
11	287766.35	1205030.55
12	287767.07	1205030.45
13	287777.79	1205032.89
14	287797.07	1205038.18
15	287815.31	1205043.47
16	287829.64	1205048.50
17	287830.35	1205048.93
18	287838.77	1205056.88
1	287845.17	1205061.33



Масштаб 1:600

Условные обозначения

	Характерная точка границы ЗОУИТ
	Надписи номеров характерных точек границы ЗОУИТ
	Ось газопровода
	Граница ЗОУИТ
	Часть границы, сведения ЕГРН о которой позволяют однозначно определить ее положение на местности
	Надписи кадастрового номера земельного участка
	Граница кадастрового квартала
	Обозначение кадастрового квартала

Приложение № 5

к приказу департамента
имущественных и земельных
отношений

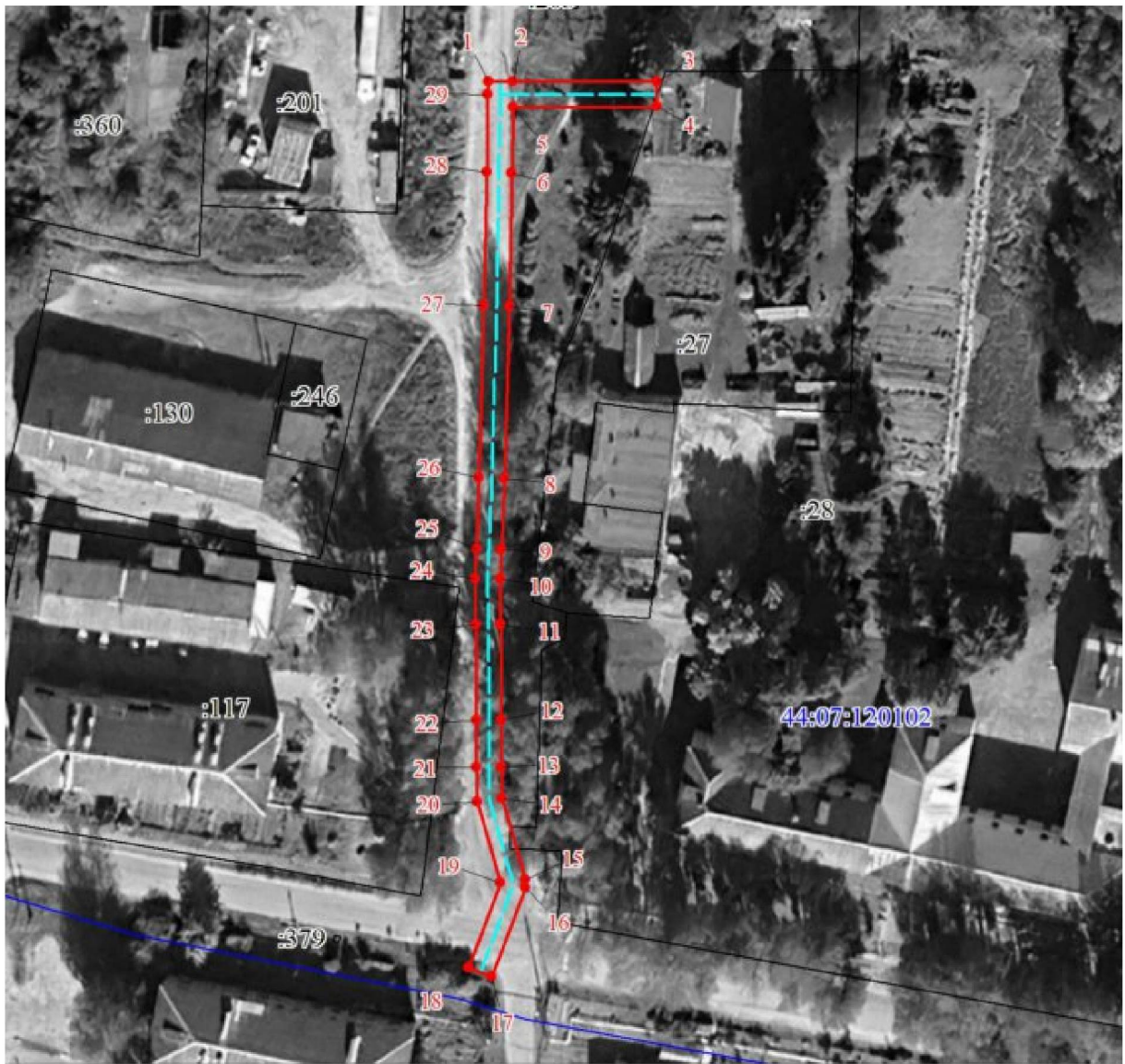
Костромской области
от « 1 » апреля 2026 года № 32-од

СВЕДЕНИЯ

о границах охранной зоны сооружения трубопроводного транспорта,
имеющего местоположение: Костромская область, Костромской р-н,
с. Сущёво, ул. Советская, д. 18В

Обозначение характерных точек границ	Координаты, м	
	X	Y
1	308470.80	1215058.02
2	308470.72	1215062.01
3	308470.66	1215084.76
4	308466.66	1215084.70
5	308466.72	1215061.93
6	308456.39	1215061.63
7	308435.35	1215060.99
8	308408.09	1215059.90
9	308396.86	1215059.33
10	308392.25	1215059.10
11	308385.11	1215059.10
12	308370.04	1215059.06
13	308362.53	1215058.95
14	308357.65	1215059.01
15	308344.72	1215062.60

Обозначение характерных точек границ	Координаты, м	
	X	Y
16	308343.46	1215062.54
17	308329.48	1215057.09
18	308330.97	1215053.38
19	308344.28	1215058.57
20	308357.08	1215055.02
21	308362.50	1215054.95
22	308370.07	1215055.06
23	308385.11	1215055.10
24	308392.29	1215055.10
25	308397.06	1215055.34
26	308408.26	1215055.90
27	308435.48	1215056.99
28	308456.51	1215057.63
29	308468.77	1215057.99
1	308470.80	1215058.02



Масштаб 1:1000

Условные обозначения



Характерная точка границы ЗОУИТ




Надписи номеров характерных точек границы ЗОУИТ




Ось газопровода



Граница ЗОУИТ



Часть границы, сведения ЕГРН о которой позволяют однозначно определить ее положение на местности



Надписи кадастрового номера земельного участка



Граница кадастрового квартала

44:07:120102

Обозначение кадастрового квартала

Приложение № 6

к приказу департамента
имущественных и земельных
отношений
Костромской области
от « 1 » апреля 2026 года № 32-од

СВЕДЕНИЯ









о границах охранной зоны сооружения трубопроводного транспорта,
имеющего местоположение: Костромская область, Костромской район,
поселок Трифоныч, д. 5А

Обозначение характерных точек границ	Координаты, м	
	X	Y
1	278838.05	1217068.25
2	278839.03	1217068.67
3	278839.65	1217069.48
4	278839.79	1217070.47
5	278839.53	1217072.63
6	278835.57	1217072.15
7	278823.98	1217070.55
8	278809.82	1217068.77
9	278794.01	1217066.74
10	278784.00	1217065.48
11	278780.04	1217093.87
12	278776.08	1217093.29
13	278780.31	1217062.97
14	278780.60	1217061.09
15	278783.91	1217061.44
16	278794.52	1217062.77
17	278810.32	1217064.80
18	278824.47	1217066.59
1	278838.05	1217068.25



Масштаб 1:500

Условные обозначения

	Характерная точка границы ЗОУИТ
	Надписи номеров характерных точек границы ЗОУИТ
	Ось газопровода
	Граница ЗОУИТ
	Часть границы, сведения ЕГРН о которой позволяют однозначно определить ее положение на местности
	Надписи кадастрового номера земельного участка
	Граница кадастрового квартала
	Обозначение кадастрового квартала

Приложение № 7

к приказу департамента
имущественных и земельных
отношений
Костромской области
от « 1 » апреля 2026 года № 32-од

СВЕДЕНИЯ

о границах охранной зоны сооружения трубопроводного транспорта,
имеющего местоположение: Костромская обл., Костромской р-н,
д. Ключниково, мкр Южный-2, ул. Летний квартал, дом № 95

Обозначение характерных точек границ	Координаты, м	
	X	Y
1	284768.70	1209391.60
2	284771.58	1209394.37
3	284746.79	1209420.93
4	284743.89	1209418.17
1	284768.70	1209391.60



Масштаб 1:500

Условные обозначения



Характерная точка границы ЗОУИТ




Надписи номеров характерных точек границы ЗОУИТ



Ось газопровода



Граница ЗОУИТ



Часть границы, сведения ЕГРН о которой позволяют однозначно определить ее положение на местности



Надписи кадастрового номера земельного участка



Граница кадастрового квартала

44:07:024501

Обозначение кадастрового квартала

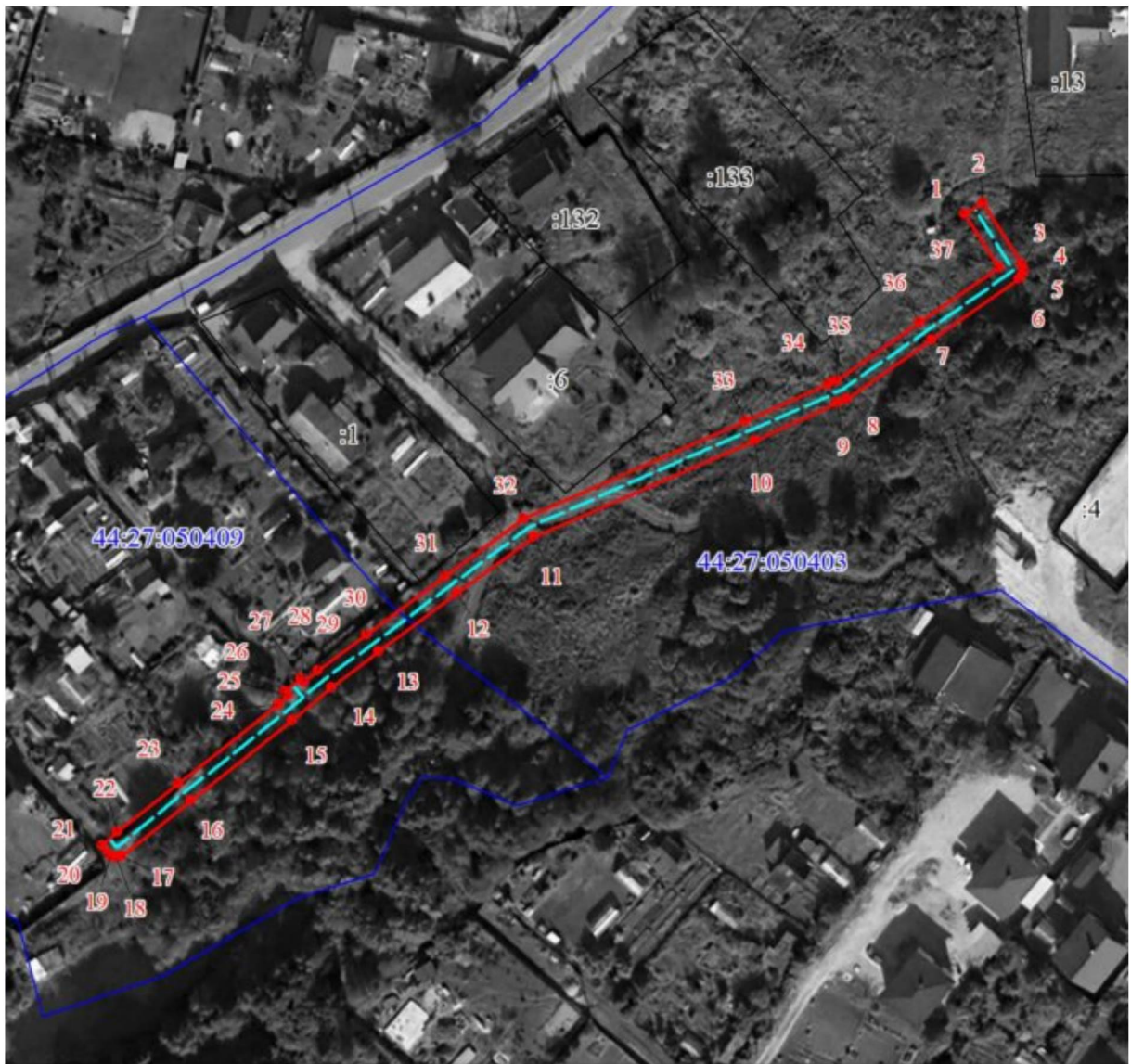
к приказу департамента
имущественных и земельных
отношений
Костромской области
от « 1 » апреля 2026 года № 32-од

СВЕДЕНИЯ

о границах охранной зоны сооружения трубопроводного транспорта,
имеющего местоположение: Костромская область, городской округ
город Кострома, город Кострома, территория СНТ Труженик-1








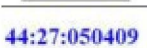
Обозначение характерных точек границ	Координаты, м	
	X	Y
1	295757.53	1217012.06
2	295759.63	1217015.47
3	295747.94	1217022.86
4	295746.87	1217023.17
5	295745.87	1217022.90
6	295745.22	1217022.29
7	295733.83	1217005.51
8	295722.62	1216989.15
9	295721.79	1216987.29
10	295714.87	1216971.42
11	295696.84	1216929.31
12	295686.23	1216914.60
13	295675.15	1216899.51
14	295668.48	1216890.33
15	295662.19	1216882.74
16	295647.17	1216863.43
17	295636.73	1216850.10
18	295636.45	1216849.04
19	295636.72	1216848.04

Обозначение характерных точек границ	Координаты, м	
	X	Y
20	295637.19	1216847.49
21	295638.64	1216846.31
22	295641.22	1216849.34
23	295650.32	1216860.96
24	295665.29	1216880.22
25	295666.90	1216882.16
26	295667.65	1216881.54
27	295670.20	1216884.62
28	295669.46	1216885.24
29	295671.60	1216887.83
30	295678.37	1216897.15
31	295689.46	1216912.24
32	295700.34	1216927.33
33	295718.54	1216969.83
34	295725.45	1216985.67
35	295726.13	1216987.20
36	295737.13	1217003.26
37	295747.44	1217018.44
1	295757.53	1217012.06



Масштаб 1:1200

Условные обозначения

	Характерная точка границы ЗОУИТ
	Надписи номеров характерных точек границы ЗОУИТ
	Ось газопровода
	Граница ЗОУИТ
	Часть границы, сведения ЕГРН о которой позволяют однозначно определить ее положение на местности
	Надписи кадастрового номера земельного участка
	Граница кадастрового квартала
	Обозначение кадастрового квартала

Приложение № 9

к приказу департамента
имущественных и земельных
отношений

Костромской области
от « 1 » апреля 2026 года № 32-од

СВЕДЕНИЯ

о границах охранной зоны сооружения трубопроводного транспорта, имеющего местоположение: Костромская область, м.р-н Костромской, с.п. Шунгенское, с. Яковлевское, ул. Речная, дом б/н примерно в 145 м по направлению на северо-восток от д. 10 (на з/у с кад. 44:07:141202:77)









Обозначение характерных точек границ	Координаты, м	
	X	Y
1	297437.86	1207602.71
2	297441.30	1207607.05
3	297446.54	1207613.51
4	297452.09	1207621.26
5	297452.46	1207622.42
6	297452.19	1207623.42
7	297451.61	1207624.06
8	297443.99	1207629.40
9	297435.33	1207635.34
10	297427.14	1207641.98
11	297422.40	1207645.64
12	297418.06	1207649.06
13	297416.05	1207650.29
14	297410.89	1207653.25
15	297404.66	1207657.32
16	297399.75	1207660.59
17	297391.60	1207667.11
18	297383.21	1207673.25
19	297378.57	1207676.89
20	297372.47	1207681.37
21	297361.49	1207689.25
22	297350.47	1207697.08
23	297336.79	1207706.73
24	297335.64	1207707.09
25	297334.64	1207706.82

Обозначение характерных точек границ	Координаты, м	
	X	Y
26	297334.07	1207706.32
27	297331.44	1207702.96
28	297334.66	1207700.59
29	297336.04	1207702.36
30	297348.15	1207693.82
31	297359.16	1207686.00
32	297370.10	1207678.14
33	297376.13	1207673.72
34	297380.77	1207670.08
35	297389.14	1207663.96
36	297397.32	1207657.41
37	297402.46	1207653.99
38	297408.75	1207649.87
39	297414.01	1207646.85
40	297415.68	1207645.85
41	297419.92	1207642.49
42	297424.64	1207638.85
43	297432.87	1207632.18
44	297441.70	1207626.12
45	297447.66	1207621.94
46	297443.34	1207615.91
47	297438.19	1207609.56
48	297434.75	1207605.22
1	297437.86	1207602.71



Масштаб 1:800

Условные обозначения

	Характерная точка границы ЗОУИТ
	Надписи номеров характерных точек границы ЗОУИТ
	Ось газопровода
	Граница ЗОУИТ
	Часть границы, сведения ЕГРН о которой позволяют однозначно определить ее положение на местности
	Надписи кадастрового номера земельного участка
	Граница кадастрового квартала
	Обозначение кадастрового квартала

Приложение № 10

к приказу департамента
имущественных и земельных
отношений
Костромской области
от « 1 » апреля 2026 года № 32-од

СВЕДЕНИЯ









о границах охранной зоны сооружения трубопроводного транспорта,
имеющего местоположение: Костромская область, г.о. город Кострома,
г. Кострома, ул. Борьбы, д. 48

Обозначение характерных точек границ	Координаты, м	
	X	Y
1	292569.70	1212352.50
2	292566.60	1212355.04
3	292555.06	1212339.27
4	292554.78	1212338.24
5	292555.05	1212337.24
6	292555.78	1212336.50
7	292556.34	1212336.28
8	292557.41	1212336.04
9	292557.85	1212336.00
10	292558.85	1212336.26
11	292559.46	1212336.80
12	292561.33	1212339.31
13	292560.54	1212339.98
1	292569.70	1212352.50



Масштаб 1:500

Условные обозначения

	Характерная точка границы ЗОУИТ
	Надписи номеров характерных точек границы ЗОУИТ
	Ось газопровода
	Граница ЗОУИТ
	Часть границы, сведения ЕГРН о которой позволяют однозначно определить ее положение на местности
	Надписи кадастрового номера земельного участка
	Граница кадастрового квартала
	Обозначение кадастрового квартала

Приложение № 11

к приказу департамента
имущественных и земельных
отношений
Костромской области
от « 1 » апреля 2026 года № 32-од

СВЕДЕНИЯ









о границах охранной зоны сооружения трубопроводного транспорта,
имеющего местоположение: Костромская область, м.р-н Костромской,
с.п. Бакшеевское, д. Ключниково, мкр Южный-2,
улица Яркий квартал, дом 78

Обозначение характерных точек границ	Координаты, м	
	X	Y
1	284752.93	1209835.93
2	284750.38	1209857.96
3	284746.40	1209857.52
4	284748.96	1209835.50
1	284752.93	1209835.93



Масштаб 1:500

Условные обозначения

	Характерная точка границы ЗОУИТ
	Надписи номеров характерных точек границы ЗОУИТ
	Ось газопровода
	Граница ЗОУИТ
	Часть границы, сведения ЕГРН о которой позволяют однозначно определить ее положение на местности
	Надписи кадастрового номера земельного участка
	Граница кадастрового квартала
	Обозначение кадастрового квартала


Приложение № 12

к приказу департамента
имущественных и земельных
отношений
Костромской области
от « 1 » апреля 2026 года № 32-од

СВЕДЕНИЯ









о границах охранной зоны сооружения трубопроводного транспорта,
имеющего местоположение: Костромская область, м.р-н Костромской,
с.п. Бакшеевское, д. Ключниково, мкр Южный-2,
улица Летний квартал, дом 112

Обозначение характерных точек границ	Координаты, м	
	X	Y
1	284912.43	1209714.42
2	284912.59	1209718.42
3	284910.67	1209718.49
4	284910.50	1209714.49
1	284912.43	1209714.42



Масштаб 1:500

Условные обозначения

	Характерная точка границы ЗОУИТ
	Надписи номеров характерных точек границы ЗОУИТ
	Ось газопровода
	Граница ЗОУИТ
	Часть границы, сведения ЕГРН о которой позволяют однозначно определить ее положение на местности
	Надписи кадастрового номера земельного участка
	Граница кадастрового квартала
	Обозначение кадастрового квартала

Приложение № 13

к приказу департамента
имущественных и земельных
отношений
Костромской области
от « 1 » апреля 2026 года № 32-од

СВЕДЕНИЯ









о границах охранной зоны сооружения трубопроводного транспорта,
имеющего местоположение: Костромская область, Костромской р-н,
п. Никольское, ул. Заречная 1-я, д. 45

Обозначение характерных точек границ	Координаты, м	
	X	Y
1	296015.98	1223190.66
2	296017.55	1223194.85
3	296015.71	1223195.54
4	296002.66	1223200.54
5	295998.76	1223201.96
6	295995.64	1223203.22
7	295988.83	1223206.00
8	295981.82	1223207.91
9	295985.05	1223217.86
10	295981.26	1223219.13
11	295977.73	1223208.27
12	295976.96	1223205.08
13	295978.74	1223204.59
14	295987.43	1223202.25
15	295994.13	1223199.51
16	295997.29	1223198.24
17	296001.24	1223196.79
18	296012.41	1223192.52
19	296012.25	1223192.09
1	296015.98	1223190.66



Масштаб 1:500

Условные обозначения

	Характерная точка границы ЗОУИТ
	Надписи номеров характерных точек границы ЗОУИТ
	Ось газопровода
	Граница ЗОУИТ
	Часть границы, сведения ЕГРН о которой позволяют однозначно определить ее положение на местности
	Надписи кадастрового номера земельного участка
	Граница кадастрового квартала
	Обозначение кадастрового квартала

Приложение № 14

к приказу департамента
имущественных и земельных
отношений
Костромской области
от « 1 » апреля 2026 года № 32-од

СВЕДЕНИЯ









о границах охранной зоны сооружения трубопроводного транспорта,
имеющего местоположение: Костромская область, Костромской р-н,
д. Ключниково, мкр Южный-2, улица Летний квартал, дом 83

Обозначение характерных точек границ	Координаты, м	
	X	Y
1	284987.59	1209600.14
2	284990.26	1209603.13
3	284985.85	1209606.97
4	284982.22	1209610.12
5	284980.60	1209611.89
6	284977.66	1209615.25
7	284972.56	1209619.87
8	284963.83	1209627.70
9	284961.13	1209624.76
10	284969.89	1209616.90
11	284974.73	1209612.52
12	284977.61	1209609.23
13	284979.35	1209607.34
14	284983.22	1209603.95
1	284987.59	1209600.14



Масштаб 1:500

Условные обозначения

	Характерная точка границы ЗОУИТ
	Надписи номеров характерных точек границы ЗОУИТ
	Ось газопровода
	Граница ЗОУИТ
	Часть границы, сведения ЕГРН о которой позволяют однозначно определить ее положение на местности
	Надписи кадастрового номера земельного участка
	Граница кадастрового квартала
	Обозначение кадастрового квартала

Приложение № 15

к приказу департамента
имущественных и земельных
отношений
Костромской области
от « 1 » апреля 2026 года № 32-од

СВЕДЕНИЯ

о границах охранной зоны сооружения трубопроводного транспорта,
имеющего местоположение: Костромская область, м.р-н Костромской,
с.п. Кузьмищенское, д. Башутино, д. 58

Обозначение характерных точек границ	Координаты, м	
	X	Y
1	299446.04	1221612.40
2	299439.74	1221621.50
3	299435.66	1221627.64
4	299429.46	1221637.11
5	299425.63	1221642.74
6	299423.35	1221646.28
7	299419.40	1221652.60
8	299417.96	1221654.66
9	299413.66	1221660.59
10	299416.80	1221669.56
11	299417.78	1221670.24
12	299423.08	1221671.92
13	299428.73	1221673.72
14	299430.67	1221674.17
15	299429.45	1221679.35
16	299425.57	1221678.38
17	299425.90	1221677.01
18	299421.87	1221675.73

Обозначение характерных точек границ	Координаты, м	
	X	Y
19	299416.60	1221674.05
20	299415.76	1221673.68
21	299415.50	1221673.52
22	299414.00	1221672.50
23	299413.34	1221671.79
24	299409.53	1221660.92
25	299409.42	1221659.99
26	299409.80	1221659.09
27	299414.70	1221652.35
28	299416.04	1221650.44
29	299419.97	1221644.15
30	299422.27	1221640.56
31	299426.11	1221634.91
32	299432.31	1221625.44
33	299436.42	1221619.26
34	299442.73	1221610.14
1	299446.04	1221612.40



Масштаб 1:500


Условные обозначения




Характерная точка границы ЗОУИТ




Надписи номеров характерных точек границы ЗОУИТ




Ось газопровода




Граница ЗОУИТ



Часть границы, сведения ЕГРН о которой позволяют однозначно определить ее положение на местности



Надписи кадастрового номера земельного участка



Граница кадастрового квартала

44:07:060201

Обозначение кадастрового квартала

Приложение № 16

к приказу департамента
имущественных и земельных
отношений
Костромской области
от « 1 » апреля 2026 года № 32-од

СВЕДЕНИЯ









о границах охранной зоны сооружения трубопроводного транспорта,
имеющего местоположение: Костромская область, м.р-н Костромской,
с.п. Бакшеевское, д. Ключниково, мкр Южный-2,
улица квартал Озерный, дом 64

Обозначение характерных точек границ	Координаты, м	
	X	Y
1	284484.09	1210382.50
2	284482.75	1210386.26
3	284467.41	1210380.94
4	284468.76	1210377.18
1	284484.09	1210382.50



Масштаб 1:500

Условные обозначения

	Характерная точка границы ЗОУИТ
	Надписи номеров характерных точек границы ЗОУИТ
	Ось газопровода
	Граница ЗОУИТ
	Часть границы, сведения ЕГРН о которой позволяют однозначно определить ее положение на местности
	Надписи кадастрового номера земельного участка
	Граница кадастрового квартала
	Обозначение кадастрового квартала

Приложение № 17

к приказу департамента
имущественных и земельных
отношений
Костромской области
от « 1 » апреля 2026 года № 32-од

СВЕДЕНИЯ

о границах охранной зоны сооружения трубопроводного транспорта,
имеющего местоположение: Костромская область, городской округ
город Кострома, город Кострома, территория СНТ Березка-2









Обозначение характерных точек границ	Координаты, м	
	X	Y
1	287403.41	1210770.45
2	287404.45	1210770.72
3	287405.17	1210771.45
4	287405.45	1210772.41
5	287405.72	1210785.28
6	287401.72	1210785.41
7	287401.49	1210774.48
8	287393.06	1210774.61
9	287393.21	1210782.98
10	287371.61	1210783.37
11	287371.24	1210762.59
12	287372.25	1210762.57
13	287372.15	1210759.39
14	287368.90	1210759.41
15	287352.22	1210756.79
16	287341.22	1210755.08
17	287336.74	1210754.39
18	287326.40	1210753.29
19	287300.57	1210750.20

Обозначение характерных точек границ	Координаты, м	
	X	Y
20	287287.19	1210748.56
21	287280.03	1210748.66
22	287279.95	1210744.66
23	287287.30	1210744.56
24	287301.04	1210746.23
25	287326.84	1210749.31
26	287337.31	1210750.43
27	287341.84	1210751.13
28	287352.84	1210752.85
29	287369.20	1210755.43
30	287374.07	1210755.36
31	287375.09	1210755.63
32	287375.82	1210756.36
33	287376.09	1210757.30
34	287376.25	1210762.50
35	287392.84	1210762.21
36	287392.98	1210770.61
1	287403.41	1210770.45



Масштаб 1:800

Условные обозначения

	Характерная точка границы ЗОУИТ
	Надписи номеров характерных точек границы ЗОУИТ
	Ось газопровода
	Граница ЗОУИТ
	Часть границы, сведения ЕГРН о которой позволяют однозначно определить ее положение на местности
	Надписи кадастрового номера земельного участка
	Граница кадастрового квартала
	Обозначение кадастрового квартала

Приложение № 18

к приказу департамента
имущественных и земельных
отношений
Костромской области
от « 1 » апреля 2026 года № 32-од

СВЕДЕНИЯ









о границах охранной зоны сооружения трубопроводного транспорта,
имеющего местоположение: Костромская область, м.р-н Костромской,
с.п. Бакшеевское, д. Ключниково, мкр Южный-2, улица Курортный
квартал, дом 28, (з/у с кад. № 44:07:024501:1044)

Обозначение характерных точек границ	Координаты, м	
	X	Y
1	284350.72	1210481.16
2	284349.76	1210483.62
3	284346.02	1210482.22
4	284346.97	1210479.75
1	284350.72	1210481.16



Масштаб 1:500

Условные обозначения

	Характерная точка границы ЗОУИТ
	Надписи номеров характерных точек границы ЗОУИТ
	Ось газопровода
	Граница ЗОУИТ
	Часть границы, сведения ЕГРН о которой позволяют однозначно определить ее положение на местности
	Надписи кадастрового номера земельного участка
	Граница кадастрового квартала
	Обозначение кадастрового квартала

Приложение № 19

к приказу департамента
имущественных и земельных
отношений
Костромской области
от « 1 » апреля 2026 года № 32-од

СВЕДЕНИЯ

о границах охранной зоны сооружения трубопроводного транспорта,
имеющего местоположение: Костромская область, Костромской р-н,
д. Стрельниково, ул. Замолодинская, д. без номера на земельном
участке 57 (кад. №44:07:142202:416)

Обозначение характерных точек границ	Координаты, м	
	X	Y
1	295253.72	1207127.65
2	295254.59	1207128.79
3	295251.41	1207131.21
4	295250.54	1207130.06
1	295253.72	1207127.65



Масштаб 1:500

Условные обозначения



Характерная точка границы ЗОУИТ




Надписи номеров характерных точек границы ЗОУИТ




Ось газопровода



Граница ЗОУИТ



Часть границы, сведения ЕГРН о которой позволяют однозначно определить ее положение на местности



Надписи кадастрового номера земельного участка



Граница кадастрового квартала

44:07:140301

Обозначение кадастрового квартала