



**ДЕПАРТАМЕНТ
ИМУЩЕСТВЕННЫХ И ЗЕМЕЛЬНЫХ ОТНОШЕНИЙ
КОСТРОМСКОЙ ОБЛАСТИ**

ПРИКАЗ

от « 26 » марта 2026 года № 29-од

г. Кострома

**Об установлении охранных зон газопроводов
газораспределительных сетей**

В соответствии с подпунктом 1 пункта 2 статьи 56, статьями 105, 106 Земельного кодекса Российской Федерации, постановлением Правительства Российской Федерации от 20 ноября 2000 года № 878 «Об утверждении Правил охраны газораспределительных сетей», Законом Костромской области от 18 июля 2002 года № 68-ЗКО «О разграничении полномочий между органами государственной власти Костромской области в сфере регулирования земельных отношений», постановлением губернатора Костромской области от 29 мая 2015 года № 96 «О департаменте имущественных и земельных отношений Костромской области», на основании обращения ООО «Газпром газораспределение Кострома»,

ПРИКАЗЫВАЮ:

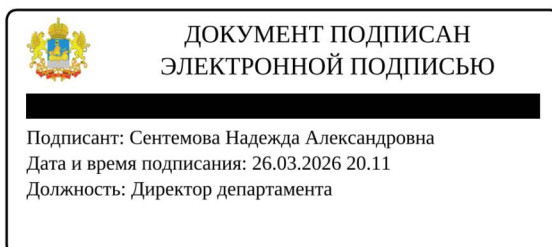
1. Установить охранные зоны газопроводов газораспределительных сетей, находящихся в собственности общества с ограниченной ответственностью «Газпром газораспределение Кострома», перечень которых определен в приложении № 1 к настоящему приказу, в границах, сведения о которых содержатся в приложениях №№ 2 – 21 к настоящему приказу.

2. Наложить ограничения (обременения) на расположенные в охранных зонах газопроводов газораспределительных сетей земельные участки, определив условия их использования в соответствии с Правилами охраны газораспределительных сетей, утвержденными постановлением Правительства Российской Федерации от 20 ноября 2000 года № 878 «Об утверждении Правил охраны газораспределительных сетей».

3. Убытки, причиненные в связи с установлением охранной зоны газопровода газораспределительной сети, возмещает собственник такого сооружения в сроки, указанные в пункте 13 статьи 57.1 Земельного кодекса Российской Федерации.

4. Настоящий приказ вступает в силу со дня его официального опубликования.

Директор департамента



Н.А. Сентемова

Приложение № 1

к приказу департамента
имущественных и земельных
отношений
Костромской области
от «26» марта 2026 года № 29-од

ПЕРЕЧЕНЬ

газопроводов газораспределительных сетей, в связи с размещением
которых устанавливаются охранные зоны

№ п/п	Назначение объекта (вид)	Наименование объекта	Кадастровый номер объекта	Местоположение объекта
1	2	3	4	5
1	Сооружения трубопроводного транспорта	Газопровод-ввод к жилому дому по адресу: Костромская область, Красносельский район, д. Волчково, д. 38А	44:08:010301:794	Костромская область, Красносельский район, д. Волчково, д. 38А
2	Сооружения трубопроводного транспорта	Газопровод-ввод к жилому дому по адресу: Костромская область, Красносельский район, деревня Боровиково, ул. Молодежная, дом № 5	44:08:010202:532	Костромская область, Красносельский район, деревня Боровиково, ул. Молодежная, дом № 5
3	Сооружения трубопроводного транспорта	Газопровод-ввод к жилому дому по адресу: Костромская область, Красносельский район, деревня Боровиково, улица Молодежная, дом № 12	44:08:010202:533	Костромская область, Красносельский район, деревня Боровиково, улица Молодежная, дом № 12
4	Сооружения трубопроводного транспорта	Газопровод-ввод к жилому дому по адресу: Костромская область, Костромской район, деревня Середняя, улица Пригородная, дом № 9	44:07:110109:387	Костромская область, Костромской район, деревня Середняя, улица Пригородная, дом № 9
5	Сооружения трубопроводного транспорта	Газопровод-ввод к жилому дому по адресу: Костромская область, Красносельский район, д. Боровиково, ул. Центральная, д. № 30В	44:08:010202:534	Костромская область, Красносельский район, д. Боровиково, ул. Центральная, д. № 30В
6	Сооружения трубопроводного транспорта	Газопровод-ввод к жилому дому по адресу: Костромская область, Костромской район, г. Кострома, примерно в 2 км по направлению на северо-восток от п. Волжский, дом б/н на	44:27:030101:6607	Костромская область, Костромской район, г. Кострома, примерно в 2 км по направлению на северо-восток от п. Волжский, дом б/н на З/У с кад. № 44:27:030101:3781

1	2	3	4	5
		З/У с кад. № 44:27:030101:3781		
7	Сооружения трубопроводного транспорта	Газопровод-ввод к жилому дому по адресу: Костромская область, Костромской район, с. Сущево, ул. Кедровая, д. 12	44:07:120106:435	Костромская область, Костромской район, с. Сущево, ул. Кедровая, д. 12.
8	Сооружения трубопроводного транспорта	Газопровод-ввод к жилому дому по адресу: г. Кострома, ул. Владимира Люсина, д. 4	44:27:030101:6618	Костромская область, г. Кострома, ул. Владимира Люсина, д. 4
9	Сооружения трубопроводного транспорта	Газопровод-ввод к жилому дому по адресу: Костромская область, Костромской район, п. Губачево, ул. Петровская, дом на земельном участке с кадастровым № 44:07:081708:78	44:07:081708:257	Костромская область, Костромской район, п. Губачево, ул. Петровская, дом на земельном участке с кадастровым № 44:07:081708:78
10	Сооружения трубопроводного транспорта	Газопровод-ввод к жилому дому по адресу: Костромская область, Костромской район, село Шунга, улица Коробейниковская, дом № 27	44:07:140111:303	Костромская область, Костромской район, село Шунга, улица Коробейниковская, дом № 27
11	Сооружения трубопроводного транспорта	Газопровод-ввод к жилому дому по адресу: Костромская область, Костромской район, поселок Никольское, улица Костеневская, дом № 2 (кадастровый номер земельного участка 44:07:080110:966)	44:07:080110:1146	Костромская область, Костромской район, поселок Никольское, улица Костеневская, дом № 2 (кадастровый номер земельного участка 44:07:080110:966)
12	Сооружения трубопроводного транспорта	Газопровод-ввод к жилому дому по адресу: Костромская область, Костромской район, поселок Кирово, улица Окружная, дом № 4	44:07:081101:178	Костромская область, Костромской район, поселок Кирово, улица Окружная, дом № 4
13	Сооружения трубопроводного транспорта	Газопровод-ввод к жилому дому по адресу: Костромская область, Костромской район, п. Зарубино, ул. Почтовая, д. 17А	44:07:020604:189	Костромская область, Костромской район, п. Зарубино, ул. Почтовая, д. 17А
14	Сооружения трубопроводного транспорта	Газопровод-ввод к жилому дому по адресу: г. Кострома, проезд Вохомский, уч. 6	44:27:030101:6621	Костромская область, г. Кострома, проезд Вохомский, уч. 6

1	2	3	4	5
15	Сооружения трубопроводного транспорта	Газопровод-ввод к жилому дому по адресу: г. Кострома, ул. Олега Малова, д. 3	44:27:030101:6622	Костромская область, г. Кострома, ул. Олега Малова, д. 3
16	Сооружения трубопроводного транспорта	Газопровод-ввод к индивидуальному жилому дому по адресу: 156519, Костромская обл., Костромской р-н, п. Филипцево, ул. Торфяная, дом № 2	44:07:081401:419	Костромская область, Костромской р-н, п. Филипцево, ул. Торфяная, д. 2
17	Сооружения трубопроводного транспорта	Газопровод-ввод к жилому дому по адресу: Костромская область, Судиславский район, п. Глебово, ул. Садовая, д. 7	44:21:100703:338	Костромская область, Судиславский р-н, п. Глебово, ул. Садовая, д. 7
18	Сооружения трубопроводного транспорта	Газопровод-ввод к жилому дому по адресу: Костромская область, Судиславский район, д. Глебово, ул. Фабричная, д. 1	44:21:100901:453	Костромская область, Судиславский р-н, д. Глебово, ул. Фабричная, д. 1
19	Сооружения трубопроводного транспорта	Газопровод-ввод к садовому дому (нежилое) по адресу: Костромская область, Красносельский район, д. Слободищево, ул. Ветеранов ВОВ, д. 4	44:08:012408:297	Костромская область, Красносельский район, д. Слободищево, ул. Ветеранов ВОВ, д. 4
20	Сооружения трубопроводного транспорта	Газопровод-ввод к садовому дому по адресу: Костромская область, Красносельский район, д. Слободищево, ул. Свободная, д. 23	44:08:012408:298	Костромская область, Красносельский район, д. Слободищево, ул. Свободная, д. 23


Приложение № 2

к приказу департамента
имущественных и земельных
отношений
Костромской области
от «26» марта 2026 года № 29-од

СВЕДЕНИЯ









о границах охранной зоны сооружения трубопроводного транспорта,
имеющего местоположение: Костромская область, Красносельский район,
д. Волчково, д. 38А

Обозначение характерных точек границ	Координаты, м	
	X	Y
1	276776.74	1223836.19
2	276776.12	1223832.23
3	276786.30	1223830.64
4	276786.92	1223834.60
1	276776.74	1223836.19



Масштаб 1:300

Условные обозначения

	Характерная точка границы объекта
	Надписи номеров характерных точек границы объекта
	Образуемая граница объекта
	Часть границы, сведения ЕГРН о которой позволяют однозначно определить ее положение на местности
	Надписи кадастрового номера земельного участка
	Граница кадастрового квартала
	Обозначение кадастрового квартала
	Ось газопровода

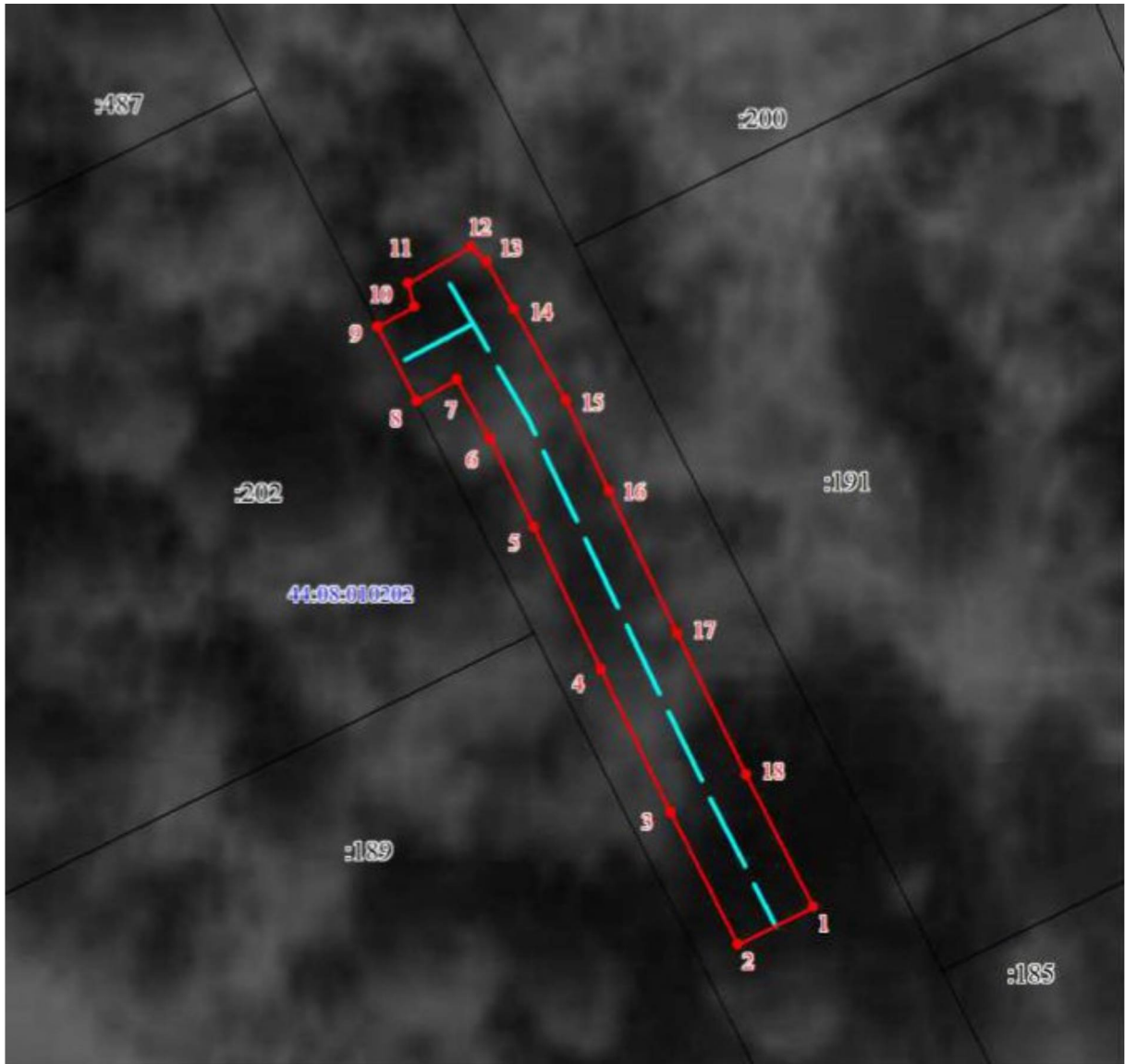
Приложение № 3

к приказу департамента
имущественных и земельных
отношений
Костромской области
от «26» марта 2026 года № 29-од

СВЕДЕНИЯ









о границах охранной зоны сооружения трубопроводного транспорта,
имеющего местоположение: Костромская область, Красносельский район,
деревня Боровиково, ул. Молодежная, дом № 5

Обозначение характерных точек границ	Координаты, м	
	X	Y
1	277947.92	1225263.35
2	277946.12	1225259.79
3	277952.41	1225256.59
4	277959.16	1225253.30
5	277965.91	1225250.09
6	277970.12	1225248.06
7	277972.91	1225246.45
8	277971.90	1225244.56
9	277975.42	1225242.68
10	277976.37	1225244.45
11	277977.48	1225244.12
12	277979.21	1225247.12
13	277978.49	1225247.85
14	277976.26	1225249.14
15	277971.92	1225251.63
16	277967.64	1225253.69
17	277960.89	1225256.91
18	277954.18	1225260.18
1	277947.92	1225263.35



Масштаб 1:300

Условные обозначения

	Характерная точка границы объекта
	Надписи номеров характерных точек границы объекта
	Образуемая граница объекта
	Ось газопровода
	Часть границы, сведения ЕГРН о которой позволяют однозначно определить ее положение на местности
	Надписи кадастрового номера земельного участка
	Граница кадастрового квартала
	Обозначение кадастрового квартала


Приложение № 4

к приказу департамента
имущественных и земельных
отношений
Костромской области
от «26» марта 2026 года № 29-од

СВЕДЕНИЯ









о границах охранной зоны сооружения трубопроводного транспорта,
имеющего местоположение: Костромская область, Красносельский район,
деревня Боровиково, улица Молодежная, дом № 12

Обозначение характерных точек границ	Координаты, м	
	X	Y
1	278079.30	1225201.09
2	278075.82	1225203.07
3	278072.35	1225196.98
4	278075.83	1225195.00
1	278079.30	1225201.09



Масштаб 1:300

Условные обозначения

	Характерная точка границы объекта
	Надписи номеров характерных точек границы объекта
	Образуемая граница объекта
	Объект капитального строительства
	Часть границы, сведения ЕГРН о которой позволяют однозначно определить ее положение на местности
	Надписи кадастрового номера земельного участка
	Граница кадастрового квартала
	Обозначение кадастрового квартала

Приложение № 5

к приказу департамента
имущественных и земельных
отношений
Костромской области
от «26» марта 2026 года № 29-од

СВЕДЕНИЯ









о границах охранной зоны сооружения трубопроводного транспорта,
имеющего местоположение: Костромская область, Костромской район,
деревня Середняя, улица Пригородная, дом № 9

Обозначение характерных точек границ	Координаты, м	
	X	Y
1	284438.36	1215149.07
2	284434.79	1215150.68
3	284434.67	1215150.43
4	284434.09	1215148.99
5	284432.11	1215145.03
6	284426.15	1215132.90
7	284423.51	1215127.62
8	284419.19	1215119.07
9	284422.77	1215117.27
10	284427.09	1215125.83
11	284429.73	1215131.12
12	284435.69	1215143.25
13	284436.75	1215145.38
14	284438.77	1215148.84
1	284438.36	1215149.07



Масштаб 1:300

Условные обозначения

	Характерная точка границы объекта
	Надписи номеров характерных точек границы объекта
	Образуемая граница объекта
	Ось газопровода
	Часть границы, сведения ЕГРН о которой позволяют однозначно определить ее положение на местности
	Надписи кадастрового номера земельного участка
	Граница кадастрового квартала
	Обозначение кадастрового квартала

Приложение № 6

к приказу департамента
имущественных и земельных
отношений
Костромской области
от «26» марта 2026 года № 29-од

СВЕДЕНИЯ









о границах охранной зоны сооружения трубопроводного транспорта,
имеющего местоположение: Костромская область, Красносельский район,
д. Боровиково, ул. Центральная, д. № 30В

Обозначение характерных точек границ	Координаты, м	
	X	Y
1	277617.05	1225340.84
2	277614.49	1225337.76
3	277618.10	1225334.75
4	277620.66	1225337.83
1	277617.05	1225340.84



Масштаб 1:200

Условные обозначения

	Характерная точка границы объекта
	Надписи номеров характерных точек границы объекта
	Образуемая граница объекта
	Ось газопровода
	Часть границы, сведения ЕГРН о которой позволяют однозначно определить ее положение на местности
	Надписи кадастрового номера земельного участка
	Граница кадастрового квартала
	Обозначение кадастрового квартала

Приложение № 7

к приказу департамента
имущественных и земельных
отношений
Костромской области
от «26» марта 2026 года № 29-од

СВЕДЕНИЯ









о границах охранной зоны сооружения трубопроводного транспорта,
имеющего местоположение: Костромская область, Костромской район,
г. Кострома, примерно в 2 км по направлению на северо-восток
от п. Волжский, дом б/н на З/У с кад. № 44:27:030101:3781

Обозначение характерных точек границ	Координаты, м	
	X	Y
1	298496.53	1212280.56
2	298493.23	1212278.30
3	298499.10	1212269.71
4	298502.40	1212271.97
1	298496.53	1212280.56



Масштаб 1:300

Условные обозначения

	Характерная точка границы объекта
	Надписи номеров характерных точек границы объекта
	Образуемая граница объекта
	Часть границы, сведения ЕГРН о которой позволяют однозначно определить ее положение на местности
	Надписи кадастрового номера земельного участка
	Граница кадастрового квартала
	Обозначение кадастрового квартала
	Ось газопровода

Приложение № 8

к приказу департамента
имущественных и земельных
отношений
Костромской области
от «26» марта 2026 года № 29-од

СВЕДЕНИЯ









о границах охранной зоны сооружения трубопроводного транспорта,
имеющего местоположение: Костромская область, Костромской район,
с. Сущево, ул. Кедровая, д. 12

Обозначение характерных точек границ	Координаты, м	
	X	Y
1	307935.32	1215295.44
2	307931.17	1215293.71
3	307932.71	1215290.01
4	307936.86	1215291.74
1	307935.32	1215295.44



Масштаб 1:300

Условные обозначения

	Характерная точка границы объекта
	Надписи номеров характерных точек границы объекта
	Образуемая граница объекта
	Ось газопровода
	Часть границы, сведения ЕГРН о которой позволяют однозначно определить ее положение на местности
	Надписи кадастрового номера земельного участка
	Граница кадастрового квартала
	Обозначение кадастрового квартала

Приложение № 9

к приказу департамента
имущественных и земельных
отношений
Костромской области
от «26» марта 2026 года № 29-од

СВЕДЕНИЯ









о границах охранной зоны сооружения трубопроводного транспорта,
имеющего местоположение: Костромская область, г. Кострома,
ул. Владимира Люсина, д. 4

Обозначение характерных точек границ	Координаты, м	
	X	Y
1	297547.63	1212789.42
2	297534.88	1212786.02
3	297535.92	1212782.16
4	297548.67	1212785.56
1	297547.63	1212789.42



Масштаб 1:300

Условные обозначения

	Ось газопровода
	Характерная точка границы объекта
	Надписи номеров характерных точек границы объекта
	Образуемая граница объекта
	Часть границы, сведения ЕГРН о которой позволяют однозначно определить ее положение на местности
	Надписи кадастрового номера земельного участка
	Граница кадастрового квартала
	Обозначение кадастрового квартала

Приложение № 10

к приказу департамента
имущественных и земельных
отношений
Костромской области
от «26» марта 2026 года № 29-од

СВЕДЕНИЯ









о границах охранной зоны сооружения трубопроводного транспорта,
имеющего местоположение: Костромская область, Костромской район,
п. Губачево, ул. Петровская, дом на земельном участке с
кадастровым № 44:07:081708:78

Обозначение характерных точек границ	Координаты, м	
	X	Y
1	291203.65	1221403.32
2	291195.61	1221400.93
3	291191.96	1221399.40
4	291181.84	1221395.26
5	291177.97	1221393.51
6	291166.17	1221388.37
7	291162.66	1221386.46
8	291163.50	1221384.81
9	291165.28	1221383.72
10	291166.09	1221383.89
11	291179.60	1221389.85
12	291183.39	1221391.57
13	291193.49	1221395.70
14	291197.06	1221397.20
15	291204.79	1221399.48
1	291203.65	1221403.32



Масштаб 1:500

Условные обозначения

	Характерная точка границы объекта
	Надписи номеров характерных точек границы объекта
	Образуемая граница объекта
	Ось газопровода
	Часть границы, сведения ЕГРН о которой позволяют однозначно определить ее положение на местности
	Надписи кадастрового номера земельного участка
	Граница кадастрового квартала
	Обозначение кадастрового квартала

Приложение № 11

к приказу департамента
имущественных и земельных
отношений
Костромской области
от «26» марта 2026 года № 29-од

СВЕДЕНИЯ

о границах охранной зоны сооружения трубопроводного транспорта,
имеющего местоположение: Костромская область, Костромской район,
село Шунга, улица Коробейниковская, дом № 27

Обозначение характерных точек границ	Координаты, м	
	X	Y
1	296190.90	1206542.49
2	296187.02	1206543.49
3	296186.42	1206541.17
4	296190.30	1206540.17
1	296190.90	1206542.49



Масштаб 1:200

Условные обозначения

	Характерная точка границы объекта
	Надписи номеров характерных точек границы объекта
	Образуемая граница объекта
	Ось газопровода
	Часть границы, сведения ЕГРН о которой позволяют однозначно определить ее положение на местности
	Надписи кадастрового номера земельного участка
	Граница кадастрового квартала
	Обозначение кадастрового квартала

Приложение № 12

к приказу департамента
имущественных и земельных
отношений
Костромской области
от «26» марта 2026 года № 29-од

СВЕДЕНИЯ









о границах охранной зоны сооружения трубопроводного транспорта,
имеющего местоположение: Костромская область, Костромской район,
поселок Никольское, улица Костеневская, дом № 2
(кадастровый номер земельного участка 44:07:080110:966)

Обозначение характерных точек границ	Координаты, м	
	X	Y
1	294602.37	1223185.73
2	294600.61	1223185.01
3	294599.09	1223188.71
4	294600.85	1223189.43
1	294602.37	1223185.73



Масштаб 1:500

Условные обозначения

	Характерная точка границы ЗОУИТ
	Надписи номеров характерных точек границы ЗОУИТ
	Образуемая граница ЗОУИТ
	Ось газопровода
	Часть границы, сведения ЕГРН о которой позволяют однозначно определить ее положение на местности
	Надписи кадастрового номера земельного участка
	Граница кадастрового квартала
	Обозначение кадастрового квартала

Приложение № 13

к приказу департамента
имущественных и земельных
отношений
Костромской области
от «26» марта 2026 года № 29-од

СВЕДЕНИЯ









о границах охранной зоны сооружения трубопроводного транспорта,
имеющего местоположение: Костромская область, Костромской район,
поселок Кирово, улица Окружная, дом № 4

Обозначение характерных точек границ	Координаты, м	
	X	Y
1	295096.08	1228064.82
2	295094.99	1228057.09
3	295091.03	1228057.65
4	295092.12	1228065.38
1	295096.08	1228064.82



Масштаб 1:500

Условные обозначения

	Характерная точка границы ЗОУИТ
	Надписи номеров характерных точек границы ЗОУИТ
	Образуемая граница ЗОУИТ
	Ось газопровода
	Часть границы, сведения ЕГРН о которой позволяют однозначно определить ее положение на местности
	Надписи кадастрового номера земельного участка
	Граница кадастрового квартала
	Обозначение кадастрового квартала


Приложение № 14

к приказу департамента
имущественных и земельных
отношений
Костромской области
от «26» марта 2026 года № 29-од

СВЕДЕНИЯ









о границах охранной зоны сооружения трубопроводного транспорта,
имеющего местоположение: Костромская область, Костромской район,
п. Зарубино, ул. Почтовая, д. 17А

Обозначение характерных точек границ	Координаты, м	
	X	Y
1	285343.12	1201185.38
2	285345.10	1201184.78
3	285345.52	1201184.60
4	285346.25	1201183.87
5	285346.52	1201182.87
6	285346.44	1201182.32
7	285343.33	1201171.40
8	285347.55	1201169.68
9	285346.03	1201165.98
10	285340.15	1201168.38
11	285339.91	1201168.50
12	285339.18	1201169.23
13	285338.91	1201170.23
14	285338.99	1201170.78
15	285342.06	1201181.53
16	285341.96	1201181.56
1	285343.12	1201185.38



Масштаб 1:500

Условные обозначения

	Характерная точка границы ЗОУИТ
	Надписи номеров характерных точек границы ЗОУИТ
	Ось газопровода
	Образуемая граница ЗОУИТ
	Часть границы, сведения ЕГРН о которой позволяют однозначно определить ее положение на местности
	Надписи кадастрового номера земельного участка
	Граница кадастрового квартала
	Обозначение кадастрового квартала


Приложение № 15

к приказу департамента
имущественных и земельных
отношений
Костромской области
от «26» марта 2026 года № 29-од

СВЕДЕНИЯ








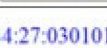
о границах охранной зоны сооружения трубопроводного транспорта,
имеющего местоположение: Костромская область, г. Кострома,
проезд Вохомский, уч. 6

Обозначение характерных точек границ	Координаты, м	
	X	Y
1	297800.14	1212200.26
2	297796.90	1212197.92
3	297802.34	1212190.38
4	297805.58	1212192.72
1	297800.14	1212200.26



Масштаб 1:500

Условные обозначения

	Характерная точка границы ЗОУИТ
	Надписи номеров характерных точек границы ЗОУИТ
	Образуемая граница ЗОУИТ
	Часть границы, сведения ЕГРН о которой позволяют однозначно определить ее положение на местности
	Ось газопровода
	Надписи кадастрового номера земельного участка
	Граница кадастрового квартала
	Обозначение кадастрового квартала


Приложение № 16

к приказу департамента
имущественных и земельных
отношений
Костромской области
от «26» марта 2026 года № 29-од

СВЕДЕНИЯ



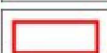





о границах охранной зоны сооружения трубопроводного транспорта,
имеющего местоположение: Костромская область, г. Кострома,
ул. Олега Малова, д. 3

Обозначение характерных точек границ	Координаты, м	
	X	Y
1	297416.94	1213301.53
2	297415.96	1213305.41
3	297401.13	1213301.63
4	297402.11	1213297.75
1	297416.94	1213301.53



Масштаб 1:500

Условные обозначения

	Характерная точка границы ЗОУИТ
	Надписи номеров характерных точек границы ЗОУИТ
	Образуемая граница ЗОУИТ
	Ось газопровода
	Часть границы, сведения ЕГРН о которой позволяют однозначно определить ее положение на местности
	Надписи кадастрового номера земельного участка
	Граница кадастрового квартала
	Обозначение кадастрового квартала

Приложение № 17

к приказу департамента
имущественных и земельных
отношений
Костромской области
от «26» марта 2026 года № 29-од

СВЕДЕНИЯ









о границах охранной зоны сооружения трубопроводного транспорта,
имеющего местоположение: Костромская область, Костромской р-н,
п. Филипцево, ул. Торфяная, д. 2

Обозначение характерных точек границ	Координаты, м	
	X	Y
1	294440.55	1230599.05
2	294433.41	1230598.09
3	294432.87	1230602.05
4	294440.01	1230603.01
1	294440.55	1230599.05



Масштаб 1:500

Условные обозначения

	Характерная точка границы ЗОУИТ
	Надписи номеров характерных точек границы ЗОУИТ
	Ось газопровода
	Образуемая граница ЗОУИТ
	Часть границы, сведения ЕГРН о которой позволяют однозначно определить ее положение на местности
	Надписи кадастрового номера земельного участка
	Граница кадастрового квартала
	Обозначение кадастрового квартала

Приложение № 18

к приказу департамента
имущественных и земельных
отношений
Костромской области
от «26» марта 2026 года № 29-од

СВЕДЕНИЯ









о границах охранной зоны сооружения трубопроводного транспорта,
имеющего местоположение: Костромская область, Судиславский р-н,
п. Глебово, ул. Садовая, д. 7

Обозначение характерных точек границ	Координаты, м	
	X	Y
1	308288.16	1258515.17
2	308284.20	1258514.59
3	308285.65	1258504.86
4	308285.90	1258504.15
5	308286.63	1258503.42
6	308287.63	1258503.15
7	308287.93	1258503.17
8	308296.41	1258504.46
9	308299.86	1258504.97
10	308300.01	1258505.59
11	308299.99	1258505.89
12	308299.82	1258507.00
13	308299.57	1258507.70
14	308298.84	1258508.43
15	308297.84	1258508.70
16	308297.54	1258508.68
17	308289.31	1258507.43
1	308288.16	1258515.17



Масштаб 1:500

Условные обозначения

	Характерная точка границы ЗОУИТ
	Надписи номеров характерных точек границы ЗОУИТ
	Ось газопровода
	Образуемая граница ЗОУИТ
	Часть границы, сведения ЕГРН о которой позволяют однозначно определить ее положение на местности
	Надписи кадастрового номера земельного участка
	Граница кадастрового квартала
	Обозначение кадастрового квартала

Приложение № 19

к приказу департамента
имущественных и земельных
отношений
Костромской области
от «26» марта 2026 года № 29-од

СВЕДЕНИЯ









о границах охранной зоны сооружения трубопроводного транспорта,
имеющего местоположение: Костромская область, Судиславский р-н,
д. Глебово, ул. Фабричная, д. 1

Обозначение характерных точек границ	Координаты, м	
	X	Y
1	308532.97	1258748.95
2	308560.70	1258741.52
3	308559.66	1258737.66
4	308531.93	1258745.09
1	308532.97	1258748.95



Масштаб 1:500

Условные обозначения

	Характерная точка границы ЗОУИТ
	Надписи номеров характерных точек границы ЗОУИТ
	Ось газопровода
	Образуемая граница ЗОУИТ
	Часть границы, сведения ЕГРН о которой позволяют однозначно определить ее положение на местности
	Надписи кадастрового номера земельного участка
	Граница кадастрового квартала
	Обозначение кадастрового квартала

Приложение № 20

к приказу департамента
имущественных и земельных
отношений
Костромской области
от «26» марта 2026 года № 29-од

СВЕДЕНИЯ









о границах охранной зоны сооружения трубопроводного транспорта,
имеющего местоположение: Костромская область, Красносельский район,
д. Слободищево, ул. Ветеранов ВОВ, д. 4

Обозначение характерных точек границ	Координаты, м	
	X	Y
1	275306.16	1223988.98
2	275303.79	1223986.61
3	275300.95	1223989.43
4	275303.41	1223991.91
1	275306.16	1223988.98



Масштаб 1:500

Условные обозначения

	Характерная точка границы ЗОУИТ
	Надписи номеров характерных точек границы ЗОУИТ
	Ось газопровода
	Образуемая граница ЗОУИТ
	Часть границы, сведения ЕГРН о которой позволяют однозначно определить ее положение на местности
	Надписи кадастрового номера земельного участка
	Граница кадастрового квартала
	Обозначение кадастрового квартала

Приложение № 21

к приказу департамента
имущественных и земельных
отношений
Костромской области
от «26» марта 2026 года № 29-од

СВЕДЕНИЯ









о границах охранной зоны сооружения трубопроводного транспорта,
имеющего местоположение: Костромская область, Красносельский район,
д. Слободищево, ул. Свободная, д. 23

Обозначение характерных точек границ	Координаты, м	
	X	Y
1	275325.07	1224079.79
2	275328.56	1224074.74
3	275325.28	1224072.46
4	275321.89	1224077.32
1	275325.07	1224079.79



Масштаб 1:500

Условные обозначения

	Характерная точка границы ЗОУИТ
	Надписи номеров характерных точек границы ЗОУИТ
	Ось газопровода
	Образуемая граница ЗОУИТ
	Часть границы, сведения ЕГРН о которой позволяют однозначно определить ее положение на местности
	Надписи кадастрового номера земельного участка
	Граница кадастрового квартала
	Обозначение кадастрового квартала