



**ДЕПАРТАМЕНТ
ИМУЩЕСТВЕННЫХ И ЗЕМЕЛЬНЫХ ОТНОШЕНИЙ
КОСТРОМСКОЙ ОБЛАСТИ**

ПРИКАЗ

от « 26 » марта 2026 года № 30-од

г. Кострома

**Об установлении охранных зон газопроводов
газораспределительных сетей**

В соответствии с подпунктом 1 пункта 2 статьи 56, статьями 105, 106 Земельного кодекса Российской Федерации, постановлением Правительства Российской Федерации от 20 ноября 2000 года № 878 «Об утверждении Правил охраны газораспределительных сетей», Законом Костромской области от 18 июля 2002 года № 68-ЗКО «О разграничении полномочий между органами государственной власти Костромской области в сфере регулирования земельных отношений», постановлением губернатора Костромской области от 29 мая 2015 года № 96 «О департаменте имущественных и земельных отношений Костромской области», на основании обращения ООО «Газпром газораспределение Кострома»,

ПРИКАЗЫВАЮ:

1. Установить охранные зоны газопроводов газораспределительных сетей, находящихся в собственности общества с ограниченной ответственностью «Газпром газораспределение Кострома», перечень которых определен в приложении № 1 к настоящему приказу, в границах, сведения о которых содержатся в приложениях №№ 2 – 15 к настоящему приказу.

2. Наложить ограничения (обременения) на расположенные в охранных зонах газопроводов газораспределительных сетей земельные участки, определив условия их использования в соответствии с Правилами охраны газораспределительных сетей, утвержденными постановлением Правительства Российской Федерации от 20 ноября 2000 года № 878 «Об утверждении Правил охраны газораспределительных сетей».

3. Убытки, причиненные в связи с установлением охранной зоны газопровода газораспределительной сети, возмещает собственник такого сооружения в сроки, указанные в пункте 13 статьи 57.1 Земельного кодекса Российской Федерации.

4. Настоящий приказ вступает в силу со дня его официального опубликования.

Директор департамента



Н.А. Сентемова

Приложение № 1

к приказу департамента
имущественных и земельных
отношений
Костромской области
от «26» марта 2026 года № 30-од

ПЕРЕЧЕНЬ

газопроводов газораспределительных сетей, в связи с размещением
которых устанавливаются охранные зоны

№ п/п	Назначение объекта (вид)	Наименование объекта	Кадастровый номер объекта	Местоположение объекта
1	2	3	4	5
1	Сооружения трубопроводного транспорта	Газопроводы-вводы к жилым домам по адресу: Костромская область, Костромской район, город Кострома, Антроповский проезд, д. 6; д. 16; д. 24; д. 25; д. № 26; д. 30; примерно в 2 км по направлению на северо-восток от ориентира п. Волжский, дом № на з.у. с кад. 44:27:030101:938; д. 32 (п. Волжский, в 2км на северо-восток от п. Волжский (кад. № 44:27:030101:796); д. 33; д. 35; д. № 36; д. 37; д. № 38; д. № 41; д. № 43	44:27:030101:7052	Костромская область, г.о. город Кострома, г. Кострома, проезд Антроповский, д. 16; д. 24; д. 25; д. № 26; д. 30; примерно в 2 км по направлению на северо-восток от ориентира п. Волжский, дом № на з.у. с кад. 44:27:030101:938; д. 32 (п. Волжский, в 2 км на северо-восток от п. Волжский (кад. № 44:27:030101:796); д. 33; д. 35; д. № 36; д. 37; д. № 38; д. № 41; д. № 43
2	Сооружения трубопроводного транспорта	Газопровод-ввод к жилому дому по адресу: Костромская область, Костромской район, г. Кострома, Боговаровский проезд, д. 19	44:27:030101:6702	Костромская область, город Кострома, проезд Боговаровский, д. 19
3	Сооружения трубопроводного транспорта	Газопровод-ввод к жилому дому по адресу: Костромская область, Костромской район, г. Кострома, ул. Героев, д. 104	44:27:030101:7056	Костромская область, г.о. город Кострома, г. Кострома, ул. Героев, д. 104
4	Сооружения трубопроводного транспорта	Газопровод-ввод к жилому дому по адресу: Костромская область, Красносельский район, поселок имени Чапаева, улица Профсоюзная, дом № 17	44:08:073803:190	Костромская область, Красносельский район, поселок им. Чапаева, улица Профсоюзная, д. 17

1	2	3	4	5
5	Сооружения трубопроводного транспорта	Газопровод-ввод к жилому дому по адресу: Костромская область, Костромской район, город Кострома, Пыщугский проезд, дом № 13 (кад. № З.У. 44:27:030101:5736)	44:27:030101:6705	Костромская область, город Кострома, проезд Пыщугский, д. 13, (кад. № З.У. 44:27:030101:5736)
6	Сооружения трубопроводного транспорта	Газопровод-ввод к жилому дому по адресу: Костромская область, Костромской район, г. Кострома, Боговаровский проезд, д. 48	44:27:030101:7054	Костромская область, г.о. город Кострома, г. Кострома, проезд Боговаровский, д. 48
7	Сооружения трубопроводного транспорта	Газопровод-ввод к жилому дому по адресу: Костромская область, Костромской район, город Кострома, улица Солигаличская, дом № 23	44:27:030101:7053	Костромская область, г.о. город Кострома, г. Кострома, ул. Солигаличская, д. 23
8	Сооружения трубопроводного транспорта	Газопровод-ввод к жилому дому по адресу: Костромская область, Костромской район, город Кострома, Нейский проезд, дом № 41	44:27:030101:7055	Костромская область, г.о. город Кострома, г. Кострома, проезд Нейский, д. 41
9	Сооружения трубопроводного транспорта	Газопровод-ввод к жилому дому по адресу: Костромская область, Костромской район, г. Кострома, Зеленодольский проезд, д. 26	44:27:030101:7051	Костромская область, г.о. город Кострома, г. Кострома, пр-д Зеленодольский, д. 26
10	Сооружения трубопроводного транспорта	Газопровод-ввод к жилому дому по адресу: Костромская область, Костромской район, г. Кострома, пос. Волжский, д. б/н в 400 м на с-в от д. Скоморохово (кад. № з.у. 44:27:030101:670)	44:27:030101:7057	Костромская область, г. Кострома, п. Волжский, примерно в 400 м по направлению на северо-восток от ориентира д. Скоморохово, (кад. № з.у. 44:27:030101:670)
11	Сооружения трубопроводного транспорта	Газопровод-ввод к нежилому строению по адресу: Костромская область, Костромской район, г. Кострома, пос. Волжский, д. б/н в 400 м на с-в от д. Скоморохово (кад. № з.у. 44:27:030301:665)	44:00:000000:13726	Костромская область, г. Кострома, пос. Волжский, д. б/н в 400 м на с-в от д. Скоморохово (кад. № з.у. 44:27:030301:665)

1	2	3	4	5
12	Сооружения трубопроводного транспорта	Газопроводы-вводы к жилым домам по адресу: Костромская область, Костромской район, г. Кострома, пос. Волжский, д. без номера в 400 м на северо-восток от д. Скоморохово (кад. № 44:27:030101:4450); д. без номера в 400 м на северо-восток от д. Скоморохово (кад. № з.у. 44:27:030101:683)	44:27:030101:7059	Костромская область, г. Кострома, п. Волжский, в 400 м на северо-восток от д. Скоморохово (кад. № 44:27:030101:4450); д. без номера в 400 м на северо-восток от д. Скоморохово (кад. № з.у. 44:27:030101:683)
13	Сооружения трубопроводного транспорта	Газопровод-ввод к жилому дому по адресу: Костромская область, Костромской район, г. Кострома, д. Сокеркино, д. 7	44:27:051102:148	Костромская область, г.о. город Кострома, д. Сокеркино, д. 7
14	Сооружения трубопроводного транспорта	Газопровод-ввод к жилому дому по адресу: Костромская область, Костромской район, г. Кострома, Межевской проезд, д. 13	44:27:030101:7060	Костромская область, г.о. город Кострома, г. Кострома, проезд Межевской, д. 13

Приложение № 2

к приказу департамента
имущественных и земельных
отношений
Костромской области
от «26» марта 2026 года № 30-од

СВЕДЕНИЯ

о границах охранной зоны сооружения трубопроводного транспорта, имеющего местоположение: Костромская область, г.о. город Кострома, г. Кострома, проезд Антроповский, д. 16; д. 24; д. 25; д. № 26; д. 30; примерно в 2 км по направлению на северо-восток от ориентира п. Волжский, дом № на з.у. с кад. 44:27:030101:938; д. 32 (п. Волжский, в 2 км на северо-восток от п. Волжский (кад. № 44:27:030101:796); д. 33; д. 35; д. № 36; д. 37; д. № 38; д. № 41; д. № 43

Обозначение характерных точек границ	Координаты, м	
	X	Y
1	2	3
1	297977.87	1211804.03
2	297982.30	1211797.88
3	297979.06	1211795.54
4	297974.63	1211801.69
1	297977.87	1211804.03
5	297871.02	1211936.53
6	297867.80	1211934.17
7	297872.58	1211927.66
8	297875.80	1211930.02
5	297871.02	1211936.53
9	297907.13	1211962.96
10	297903.79	1211960.76
11	297909.80	1211951.69
12	297913.14	1211953.89
9	297907.13	1211962.96
13	297825.40	1212002.62
14	297822.18	1212000.24
15	297828.26	1211992.06
16	297831.48	1211994.44
13	297825.40	1212002.62









Обозначение характерных точек границ	Координаты, м	
	X	Y
1	2	3
17	297820.58	1212051.58
18	297818.26	1212054.84
19	297808.11	1212047.61
20	297810.43	1212044.35
17	297820.58	1212051.58
21	297773.89	1212076.11
22	297770.73	1212073.65
23	297773.72	1212069.81
24	297776.88	1212072.27
21	297773.89	1212076.11
25	297815.75	1212106.65
26	297812.41	1212104.45
27	297815.08	1212100.38
28	297814.74	1212100.04
29	297814.47	1212099.04
30	297814.74	1212098.04
31	297819.30	1212091.10
32	297822.64	1212093.30
33	297819.16	1212098.59
34	297819.50	1212098.93
35	297819.77	1212099.93

1	2	3
36	297819.50	1212100.93
25	297815.75	1212106.65
37	297762.96	1212173.49
38	297759.78	1212171.07
39	297765.60	1212163.40
40	297766.19	1212162.88
41	297767.16	1212162.42
42	297772.80	1212160.69
43	297773.98	1212164.51
44	297768.92	1212166.06
45	297768.42	1212166.51
46	297768.22	1212166.57
37	297762.96	1212173.49
47	297723.55	1212184.21
48	297721.17	1212187.43
49	297711.83	1212180.49
50	297714.21	1212177.27
47	297723.55	1212184.21
51	297713.10	1212198.41
52	297710.76	1212201.65
53	297701.42	1212194.91
54	297703.76	1212191.67
51	297713.10	1212198.41
55	297713.56	1212242.71
56	297710.34	1212240.33
57	297713.95	1212235.43
58	297717.17	1212237.81
55	297713.56	1212242.71
59	297669.70	1212307.93
60	297666.44	1212305.61
61	297671.38	1212298.65
62	297674.64	1212300.97
59	297669.70	1212307.93



Масштаб 1:1300









Условные обозначения

	Характерная точка границы ЗОУИТ
	Надписи номеров характерных точек границы ЗОУИТ
	Граница ЗОУИТ
	Ось газопровода
	Существующая часть границы, имеющиеся в ЕГРН сведения о которой достаточны для определения ее местоположения
	Надписи кадастрового номера земельного участка
	Граница кадастрового квартала
	Обозначение кадастрового квартала



Масштаб 1:1300









Условные обозначения

	Характерная точка границы ЗОУИТ
	Надписи номеров характерных точек границы ЗОУИТ
	Граница ЗОУИТ
	Ось газопровода
	Существующая часть границы, имеющиеся в ЕГРН сведения о которой достаточны для определения ее местоположения
	Надписи кадастрового номера земельного участка
	Граница кадастрового квартала
	Обозначение кадастрового квартала



Масштаб 1:1300

Условные обозначения

	Характерная точка границы ЗОУИТ
	Надписи номеров характерных точек границы ЗОУИТ
	Граница ЗОУИТ
	Ось газопровода
	Существующая часть границы, имеющиеся в ЕГРН сведения о которой достаточны для определения ее местоположения
	Надписи кадастрового номера земельного участка
	Граница кадастрового квартала
	Обозначение кадастрового квартала

Приложение № 3

к приказу департамента
имущественных и земельных
отношений
Костромской области
от «26» марта 2026 года № 30-од

СВЕДЕНИЯ

о границах охранной зоны сооружения трубопроводного транспорта,
имеющего местоположение: Костромская область, город Кострома,
проезд Боговаровский, д. 19

Обозначение характерных точек границ	Координаты, м	
	X	Y
1	297904.99	1212373.37
2	297901.71	1212371.07
3	297906.86	1212363.74
4	297910.14	1212366.04
1	297904.99	1212373.37



Масштаб 1:1000

Условные обозначения

	Характерная точка границы ЗОУИТ
	Надписи номеров характерных точек границы ЗОУИТ
	Граница ЗОУИТ
	Ось газопровода
	Существующая часть границы, имеющиеся в ЕГРН сведения о которой достаточны для определения ее местоположения
	Надписи кадастрового номера земельного участка
	Граница кадастрового квартала
	Обозначение кадастрового квартала

Приложение № 4

к приказу департамента
имущественных и земельных
отношений
Костромской области
от «26» марта 2026 года № 30-од

СВЕДЕНИЯ






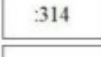


о границах охранной зоны сооружения трубопроводного транспорта,
имеющего местоположение: Костромская область, г.о. город Кострома,
г. Кострома, ул. Героев, д. 104

Обозначение характерных точек границ	Координаты, м	
	X	Y
1	297455.71	1212708.54
2	297454.71	1212712.42
3	297437.56	1212707.96
4	297438.56	1212704.08
1	297455.71	1212708.54



Масштаб 1:1000

Условные обозначения

	Характерная точка границы ЗОУИТ
	Надписи номеров характерных точек границы ЗОУИТ
	Граница ЗОУИТ
	Ось газопровода
	Существующая часть границы, имеющиеся в ЕГРН сведения о которой достаточны для определения ее местоположения
	Надписи кадастрового номера земельного участка
	Граница кадастрового квартала
	Обозначение кадастрового квартала

Приложение № 5

к приказу департамента
имущественных и земельных
отношений
Костромской области
от «26» марта 2026 года № 30-од

СВЕДЕНИЯ

о границах охранной зоны сооружения трубопроводного транспорта,
имеющего местоположение: Костромская область, Красносельский район,
поселок им. Чапаева, улица Профсоюзная, д. 17

Обозначение характерных точек границ	Координаты, м	
	X	Y
1	277160.68	1240025.21
2	277156.96	1240026.65
3	277155.77	1240023.59
4	277155.63	1240022.87
5	277155.75	1240021.43
6	277154.43	1240018.26
7	277158.13	1240016.72
8	277159.64	1240020.35
9	277159.79	1240021.12
10	277159.66	1240022.58
1	277160.68	1240025.21



Масштаб 1:1000

Условные обозначения

	Характерная точка границы ЗОУИТ
	Надписи номеров характерных точек границы ЗОУИТ
	Граница ЗОУИТ
	Ось газопровода
	Существующая часть границы, имеющиеся в ЕГРН сведения о которой достаточны для определения ее местоположения
	Надписи кадастрового номера земельного участка
	Граница кадастрового квартала
	Обозначение кадастрового квартала

Приложение № 6

к приказу департамента
имущественных и земельных
отношений
Костромской области
от «26» марта 2026 года № 30-од

СВЕДЕНИЯ

о границах охранной зоны сооружения трубопроводного транспорта,
имеющего местоположение: Костромская область, город Кострома,
проезд Пыщугский, д. 13, (кад. № З.У. 44:27:030101:5736)

Обозначение характерных точек границ	Координаты, м	
	X	Y
1	298380.58	1211983.46
2	298377.34	1211981.12
3	298387.83	1211966.52
4	298391.07	1211968.86
1	298380.58	1211983.46



Масштаб 1:1000

Условные обозначения

	Характерная точка границы ЗОУИТ
	Надписи номеров характерных точек границы ЗОУИТ
	Граница ЗОУИТ
	Ось газопровода
	Существующая часть границы, имеющиеся в ЕГРН сведения о которой достаточны для определения ее местоположения
	Надписи кадастрового номера земельного участка
	Граница кадастрового квартала
	Обозначение кадастрового квартала

Приложение № 7

к приказу департамента
имущественных и земельных
отношений
Костромской области
от «26» марта 2026 года № 30-од

СВЕДЕНИЯ

о границах охранной зоны сооружения трубопроводного транспорта,
имеющего местоположение: Костромская область, г.о. город Кострома,
г. Кострома, проезд Боговаровский, д. 48

Обозначение характерных точек границ	Координаты, м	
	X	Y
1	298221.85	1212609.05
2	298218.51	1212606.85
3	298222.97	1212600.10
4	298226.31	1212602.30
1	298221.85	1212609.05



Масштаб 1:1000



Условные обозначения

	Характерная точка границы ЗОУИТ
	Надписи номеров характерных точек границы ЗОУИТ
	Граница ЗОУИТ
	Ось газопровода
	Существующая часть границы, имеющиеся в ЕГРН сведения о которой достаточны для определения ее местоположения
	Надписи кадастрового номера земельного участка
	Граница кадастрового квартала
	Обозначение кадастрового квартала

Приложение № 8

к приказу департамента
имущественных и земельных
отношений
Костромской области
от «26» марта 2026 года № 30-од

СВЕДЕНИЯ

о границах охранной зоны сооружения трубопроводного транспорта,
имеющего местоположение: Костромская область, г.о. город Кострома,
г. Кострома, ул. Солигаличская, д. 23

Обозначение характерных точек границ	Координаты, м	
	X	Y
1	298484.51	1212364.70
2	298481.25	1212362.38
3	298484.48	1212357.82
4	298487.74	1212360.14
1	298484.51	1212364.70



Масштаб 1:1000

Условные обозначения

	Характерная точка границы ЗОУИТ
	Надписи номеров характерных точек границы ЗОУИТ
	Граница ЗОУИТ
	Ось газопровода
	Существующая часть границы, имеющиеся в ЕГРН сведения о которой достаточны для определения ее местоположения
	Надписи кадастрового номера земельного участка
	Граница кадастрового квартала
	Обозначение кадастрового квартала


Приложение № 9

к приказу департамента
имущественных и земельных
отношений
Костромской области
от «26» марта 2026 года № 30-од

СВЕДЕНИЯ









о границах охранной зоны сооружения трубопроводного транспорта,
имеющего местоположение: Костромская область, г.о. город Кострома,
г. Кострома, проезд Нейский, д. 41

Обозначение характерных точек границ	Координаты, м	
	X	Y
1	298478.48	1212147.59
2	298475.24	1212145.25
3	298479.20	1212139.79
4	298482.44	1212142.13
1	298478.48	1212147.59



Масштаб 1:1000

Условные обозначения

	Характерная точка границы ЗОУИТ
	Надписи номеров характерных точек границы ЗОУИТ
	Граница ЗОУИТ
	Ось газопровода
	Существующая часть границы, имеющиеся в ЕГРН сведения о которой достаточны для определения ее местоположения
	Надписи кадастрового номера земельного участка
	Граница кадастрового квартала
	Обозначение кадастрового квартала


Приложение № 10

к приказу департамента
имущественных и земельных
отношений
Костромской области
от «26» марта 2026 года № 30-од

СВЕДЕНИЯ

о границах охранной зоны сооружения трубопроводного транспорта,
имеющего местоположение: Костромская область, г.о. город Кострома,
г. Кострома, пр-д Зеленодольский, д. 26

Обозначение характерных точек границ	Координаты, м	
	X	Y
1	299305.62	1212639.54
2	299302.30	1212637.32
3	299303.76	1212635.13
4	299168.18	1212541.06
5	299128.18	1212511.64
6	299120.20	1212506.16
7	299122.46	1212502.86
8	299130.53	1212508.40
9	299170.48	1212537.79
10	299309.34	1212634.14
1	299305.62	1212639.54



Масштаб 1:1000

Условные обозначения

	Характерная точка границы ЗОУИТ
	Надписи номеров характерных точек границы ЗОУИТ
	Граница ЗОУИТ
	Ось газопровода
	Существующая часть границы, имеющиеся в ЕГРН сведения о которой достаточны для определения ее местоположения
	Надписи кадастрового номера земельного участка
	Граница кадастрового квартала
	Обозначение кадастрового квартала



Масштаб 1:1000

Условные обозначения

	Характерная точка границы ЗОУИТ
	Надписи номеров характерных точек границы ЗОУИТ
	Граница ЗОУИТ
	Ось газопровода
	Существующая часть границы, имеющиеся в ЕИРН сведения о которой достаточны для определения ее местоположения
	Надписи кадастрового номера земельного участка
	Граница кадастрового квартала
	Обозначение кадастрового квартала

Приложение № 11

к приказу департамента
имущественных и земельных
отношений
Костромской области
от «26» марта 2026 года № 30-од

СВЕДЕНИЯ

о границах охранной зоны сооружения трубопроводного транспорта,
имеющего местоположение: Костромская область, г. Кострома,
п. Волжский, примерно в 400 м по направлению на северо-восток
от ориентира д. Скоморохово, (кад. № з.у. 44:27:030101:670)

Обозначение характерных точек границ	Координаты, м	
	X	Y
1	299210.03	1214380.03
2	299206.29	1214381.45
3	299204.53	1214376.79
4	299193.60	1214349.82
5	299189.90	1214351.36
6	299188.36	1214347.68
7	299192.09	1214346.11
8	299192.04	1214345.97
9	299195.74	1214344.47
10	299208.24	1214375.31
1	299210.03	1214380.03



Масштаб 1:1000

Условные обозначения

	Характерная точка границы ЗОУИТ
	Надписи номеров характерных точек границы ЗОУИТ
	Граница ЗОУИТ
	Ось газопровода
	Существующая часть границы, имеющиеся в ЕГРН сведения о которой достаточны для определения ее местоположения
	Надписи кадастрового номера земельного участка
	Граница кадастрового квартала
	Обозначение кадастрового квартала

Приложение № 12

к приказу департамента
имущественных и земельных
отношений
Костромской области
от «26» марта 2026 года № 30-од

СВЕДЕНИЯ

о границах охранной зоны сооружения трубопроводного транспорта,
имеющего местоположение: Костромская область, г. Кострома,
пос. Волжский, д. б/н в 400 м на с-в от д. Скоморохово
(кад. № з.у. 44:27:030301:665)









Обозначение характерных точек границ	Координаты, м	
	X	Y
1	299034.83	1214636.47
2	299031.21	1214634.77
3	299038.12	1214620.00
4	299044.52	1214598.65
5	299044.64	1214598.35
6	299059.26	1214567.95
7	299059.78	1214567.37
8	299058.97	1214564.14
9	299060.31	1214559.14
10	299063.97	1214555.48
11	299066.24	1214554.27
12	299070.93	1214553.10
13	299075.93	1214554.44
14	299079.20	1214557.71
15	299117.43	1214541.49
16	299079.42	1214454.02
17	299079.25	1214453.22
18	299079.52	1214452.22
19	299080.25	1214451.49
20	299144.45	1214426.54
21	299148.17	1214425.11
22	299213.57	1214400.24
23	299206.41	1214381.33
24	299211.00	1214379.55
25	299212.56	1214383.23
26	299211.57	1214383.65
27	299217.31	1214398.81

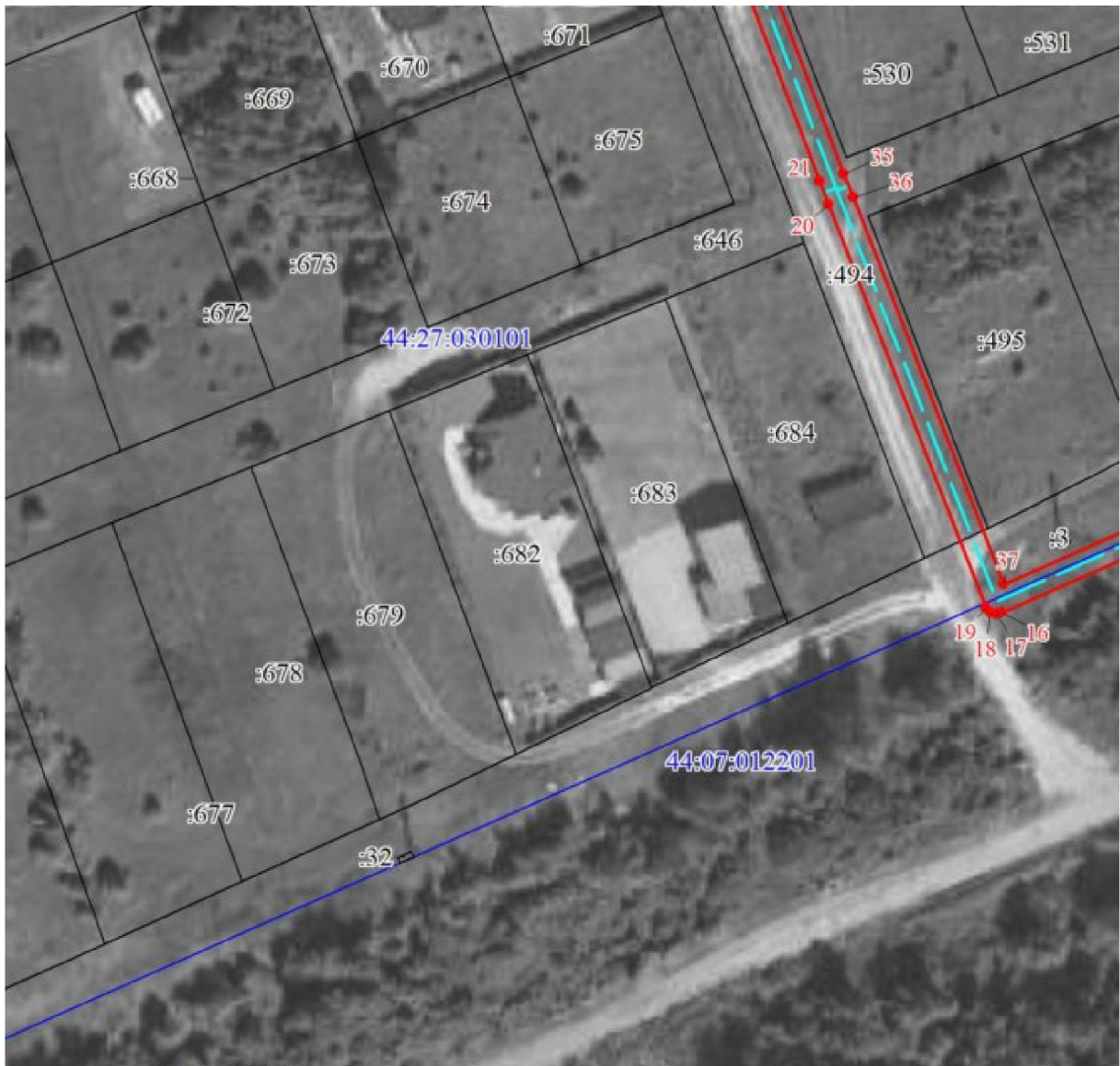
Обозначение характерных точек границ	Координаты, м	
	X	Y
28	299279.91	1214374.51
29	299283.64	1214373.06
30	299285.07	1214376.79
31	299280.87	1214378.43
32	299219.19	1214402.37
33	299215.49	1214403.89
34	299215.45	1214403.80
35	299149.29	1214428.97
36	299145.57	1214430.43
37	299083.91	1214454.33
38	299121.90	1214541.74
39	299122.07	1214542.54
40	299121.80	1214543.54
41	299121.07	1214544.27
42	299080.72	1214561.42
43	299081.32	1214563.84
44	299079.98	1214568.84
45	299076.32	1214572.50
46	299074.11	1214573.69
47	299069.37	1214574.89
48	299064.37	1214573.55
49	299062.10	1214571.28
50	299048.31	1214599.95
51	299041.91	1214621.28
52	299041.80	1214621.56
1	299034.83	1214636.47



Масштаб 1:1000

Условные обозначения

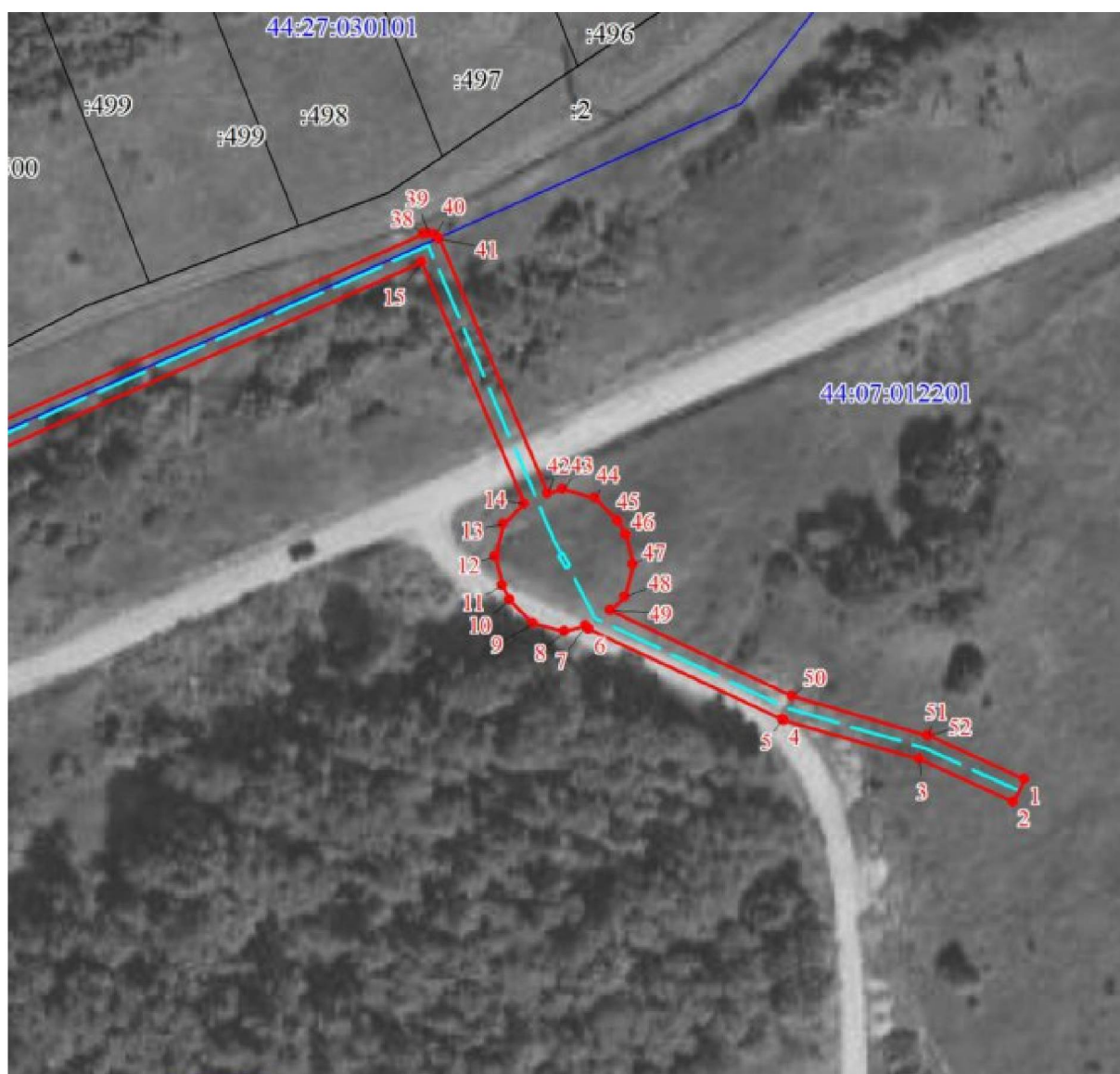
	Характерная точка границы ЗОУИТ
	Надписи номеров характерных точек границы ЗОУИТ
	Граница ЗОУИТ
	Ось газопровода
	Существующая часть границы, имеющиеся в ЕГРН сведения о которой достаточны для определения ее местоположения
	Надписи кадастрового номера земельного участка
	Граница кадастрового квартала
	Обозначение кадастрового квартала



Масштаб 1:1000

Условные обозначения









	Характерная точка границы ЗОУИТ
	Надписи номеров характерных точек границы ЗОУИТ
	Граница ЗОУИТ
	Ось газопровода
	Существующая часть границы, имеющиеся в ЕГРН сведения о которой достаточны для определения ее местоположения
	Надписи кадастрового номера земельного участка
	Граница кадастрового квартала
	Обозначение кадастрового квартала



Пеньков

Масштаб 1:1000

Условные обозначения

	Характерная точка границы ЗОУИТ
	Надписи номеров характерных точек границы ЗОУИТ
	Граница ЗОУИТ
	Ось газопровода
	Существующая часть границы, имеющиеся в ЕГРН сведения о которой достаточны для определения ее местоположения
	Надписи кадастрового номера земельного участка
	Граница кадастрового квартала
	Обозначение кадастрового квартала

Приложение № 13

к приказу департамента
имущественных и земельных
отношений
Костромской области
от «26» марта 2026 года № 30-од

СВЕДЕНИЯ

о границах охранной зоны сооружения трубопроводного транспорта,
имеющего местоположение: Костромская область, г. Кострома,
п. Волжский, в 400 м на северо-восток от д. Скоморохово (кад.
№ 44:27:030101:4450); д. без номера в 400 м на северо-восток
от д. Скоморохово (кад. № з.у. 44:27:030101:683)

Обозначение характерных точек границ	Координаты, м	
	X	Y
1	299148.44	1214425.28
2	299144.72	1214426.74
3	299133.92	1214399.20
4	299129.88	1214400.76
5	299128.44	1214397.04
6	299132.46	1214395.47
7	299124.78	1214375.87
8	299120.73	1214377.46
9	299119.27	1214373.74
10	299123.31	1214372.15
11	299123.28	1214372.06
12	299127.00	1214370.60
1	299148.44	1214425.28



Масштаб 1:1000

Условные обозначения

	Характерная точка границы ЗОУИТ
	Надписи номеров характерных точек границы ЗОУИТ
	Граница ЗОУИТ
	Ось газопровода
	Существующая часть границы, имеющиеся в ЕГРН сведения о которой достаточны для определения ее местоположения
	Надписи кадастрового номера земельного участка
	Граница кадастрового квартала
	Обозначение кадастрового квартала

Приложение № 14

к приказу департамента
имущественных и земельных
отношений
Костромской области
от «26» марта 2026 года № 30-од

СВЕДЕНИЯ









о границах охранной зоны сооружения трубопроводного транспорта,
имеющего местоположение: Костромская область, г.о. город Кострома,
д. Сокеркино, д. 7

Обозначение характерных точек границ	Координаты, м	
	X	Y
1	294059.21	1219025.39
2	294058.91	1219021.41
3	294061.78	1219021.20
4	294062.08	1219025.18
1	294059.21	1219025.39



Масштаб 1:1000

Условные обозначения

	Характерная точка границы ЗОУИТ
	Надписи номеров характерных точек границы ЗОУИТ
	Граница ЗОУИТ
	Ось газопровода
	Существующая часть границы, имеющиеся в ЕГРН сведения о которой достаточны для определения ее местоположения
	Надписи кадастрового номера земельного участка
	Граница кадастрового квартала
	Обозначение кадастрового квартала

Приложение № 15

к приказу департамента
имущественных и земельных
отношений
Костромской области
от «26» марта 2026 года № 30-од

СВЕДЕНИЯ

о границах охранной зоны сооружения трубопроводного транспорта,
имеющего местоположение: Костромская область, г.о. город Кострома,
г. Кострома, проезд Межевской, д. 13









Обозначение характерных точек границ	Координаты, м	
	X	Y
1	297904.18	1212057.93
2	297900.96	1212055.55
3	297904.29	1212051.05
4	297904.90	1212050.51
5	297906.01	1212049.90
6	297906.55	1212049.14
7	297909.81	1212051.48
8	297909.00	1212052.61
9	297908.37	1212053.17
10	297907.24	1212053.79
1	297904.18	1212057.93



Масштаб 1:1000



Условные обозначения

	Характерная точка границы ЗОУИТ
	Надписи номеров характерных точек границы ЗОУИТ
	Граница ЗОУИТ
	Ось газопровода
	Существующая часть границы, имеющиеся в ЕГРН сведения о которой достаточны для определения ее местоположения
	Надписи кадастрового номера земельного участка
	Граница кадастрового квартала
	Обозначение кадастрового квартала