

**УПРАВЛЕНИЕ  
ГОСУДАРСТВЕННОЙ ОХРАНЫ ОБЪЕКТОВ КУЛЬТУРНОГО  
НАСЛЕДИЯ КИРОВСКОЙ ОБЛАСТИ**

**РЕШЕНИЕ**

16.11.2022

№ 80

г. Киров

**Об установлении предмета охраны объекта культурного наследия (памятника истории и культуры) народов Российской Федерации регионального значения «Братские могилы с обелисками воинов Гражданской войны из состава 28-й дивизии, командиром которой был В.М. Азин»**

В соответствии с подпунктом 10 пункта 2 статьи 33 Федерального закона от 25.06.2002 № 73-ФЗ «Об объектах культурного наследия (памятниках истории и культуры) народов Российской Федерации», Положением об управлении государственной охраны объектов культурного наследия Кировской области, утвержденным постановлением Правительства Кировской области от 17.05.2018 № 233-П, и разработанным Кировским областным государственным автономным учреждением «Научно-производственный центр по охране объектов культурного наследия Кировской области» проектом предмета охраны объекта культурного наследия (памятника истории и культуры) народов Российской Федерации регионального значения «Братские могилы с обелисками воинов Гражданской войны из состава 28-й дивизии, командиром которой был В.М. Азин», расположенного по адресу: Кировская область, г. Вятские Поляны, ул. Ленина (сквер у Никольского собора), управление государственной охраны объектов культурного наследия Кировской области РЕШИЛО:

1. Установить предмет охраны объекта культурного наследия (памятника истории и культуры) народов Российской Федерации регионального значения «Братские могилы с обелисками воинов Гражданской войны из состава 28-й дивизии, командиром которой был В.М. Азин», расположенного по адресу: Кировская область, г. Вятские Поляны, ул. Ленина (сквер у Никольского собора) (далее – Объект), согласно приложению.

2. Опубликовать настоящее решение на официальном сайте управления государственной охраны объектов культурного наследия Кировской области, на «Официальном интернет-портале правовой информации» (<http://www.pravo.gov.ru>).

И.о. начальника управления  
государственной охраны  
объектов культурного наследия  
Кировской области А.Ю. Брачёв



Приложение

УСТАНОВЛЕН

решением управления  
государственной охраны объектов  
культурного наследия Кировской  
области  
от 16.11.2022 № 80

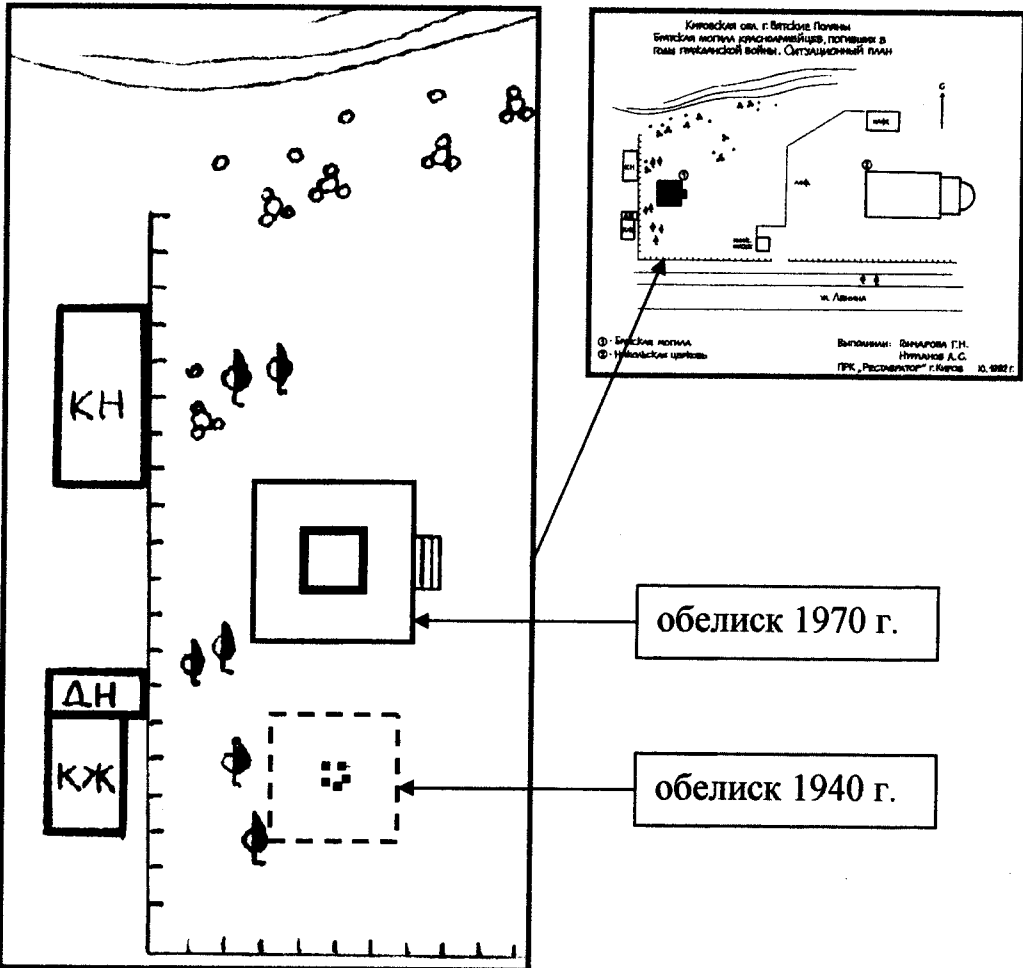
**ПРЕДМЕТ ОХРАНЫ**

**объекта культурного наследия (памятника истории и культуры)**

**народов Российской Федерации регионального значения «Братские могилы с обелисками воинов Гражданской войны из состава 28-й дивизии, командиром которой был В.М. Азин», расположенного по адресу: Кировская область, г. Вятские Поляны, ул. Ленина (сквер у Никольского собора) (далее – предмет охраны)**

№ п/п	Обобщенная группа элементов предмета охраны	Элементы предмета охраны	Фотографическое или иное графическое изображение предмета охраны*
1.	Градостроительное положение	Местоположение Объекта в городе Вятские Поляны, на берегу реки Вятки, в сквере западнее Никольского собора.	

№ п/п	Обобщенная группа элементов предмета охраны	Элементы предмета охраны	Фотографическое или иное графическое изображение предмета охраны*
			 <p data-bbox="1400 1316 1780 1348">Схема местоположения</p>


№ п/п	Обобщенная группа элементов предмета охраны	Элементы предмета охраны	Фотографическое или иное графическое изображение предмета охраны*
2.	Объемно-пространственная композиция	Многообъемный объект, состоящий из следующих элементов: obelisk 1940 г.; obelisk 1970 г.	 <p data-bbox="1473 1356 1706 1396">План Объекта.</p>

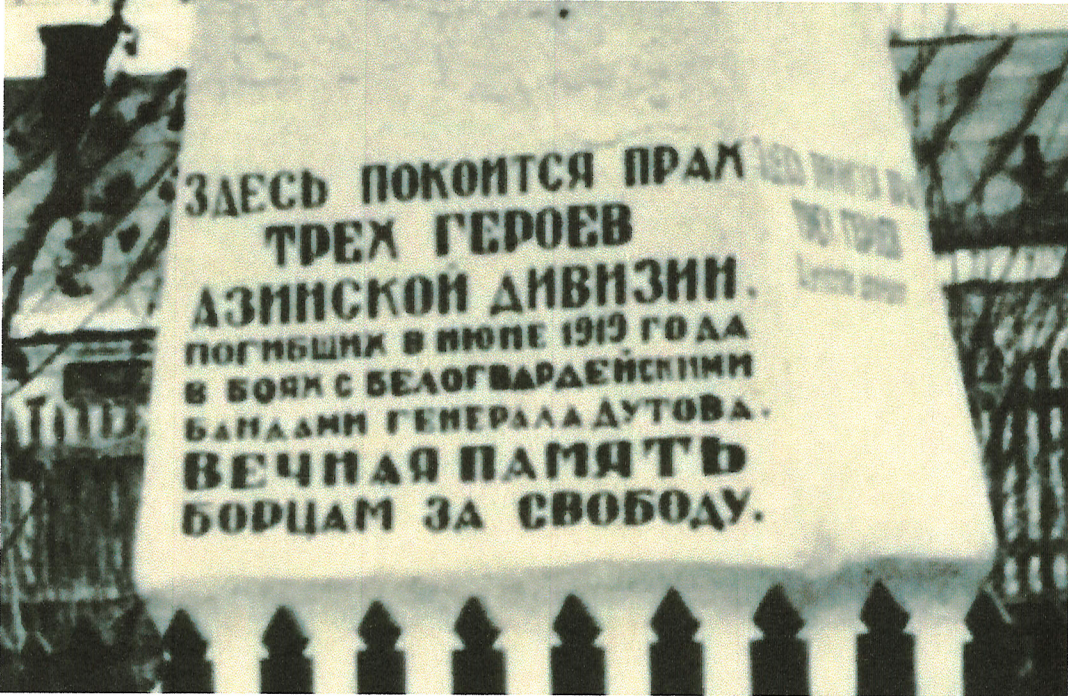


№ п/п	Обобщенная группа элементов предмета охраны	Элементы предмета охраны	Фотографическое или иное графическое изображение предмета охраны*
			 <p data-bbox="1406 1321 1787 1401">Фото 2. Обелиск 1970 г. Фотосъемка 2020 г.</p>

№ п/п	Обобщенная группа элементов предмета охраны	Элементы предмета охраны	Фотографическое или иное графическое изображение предмета охраны*
3.	Конструктивная система	<p>Основные конструкции:</p> <p>Обелиск 1940 г – кирпичные и металлические;</p> <p>Обелиск 1970 г – железобетонные и металлические.</p>	 <p>Фото 3. Обелиск 1940 г. Вид с северо-запада. Фотосъемка 1950 г.</p>

№ п/п	Обобщенная группа элементов предмета охраны	Элементы предмета охраны	Фотографическое или иное графическое изображение предмета охраны*
			 <p data-bbox="1317 1326 1877 1406">Фото 4. Обелиск 1970 г. Вид с юга. Фотосъемка 2019 г.</p>


№ п/п	Обобщенная группа элементов предмета охраны	Элементы предмета охраны	Фотографическое или иное графическое изображение предмета охраны*
4.	Архитектурно художественное решение		
4.1.	Обелиск 1940 г.	<p>Остроконечная четырёхгранная пирамида со «сбежистым» верхом на кубическом основании оштукатуренная и окрашенная в светло- голубой цвет – известью с синькой;</p> <p>фигурный рустованный пояс в завершении основания;</p> <p>завершение обелиска в виде железной пятиконечной звезды на спице;</p>	 <p>ЗДЕСЬ ДОЛЖНЫ БЫТЬ ТРЕХ ГЕРОЕВ АЗИЙСКОЙ ДИВИЗИИ ПОСЛЕДНИЙ В РАЙОНЕ ЭТО ГОРА И БОИ С СЕЛОМ ВАРТАНОВСКОЕ В СЕЛЕ АНГЕЛСКОЕ А ДУТОВА БЕЧЕНО АН ПАРИС ТЪ БОРИАН ЗА СВОБОДУ.</p> <p>Фото 5. Обелиск 1940 г. Фотосъемка периода 1940-1950 г.</p>

№ п/п	Обобщенная группа элементов предмета охраны	Элементы предмета охраны	Фотографическое или иное графическое изображение предмета охраны*
		<p>на восточной грани – надпись: «Здесь покоится прах трех Героев Азинской дивизии, погибших в июне 1919 года в боях с белогвардейскими бандами генерала Дутова. Вечная память борцам за свободу»;</p> <p>на северной, западной и южной гранях надпись: «Здесь покоится прах трех Героев Азинской дивизии»;</p> <p>по периметру обелиска - деревянная оградка из фигурного штакетника.</p>	 <p>Фото 6. Фрагмент обелиска 1940 г. Фотосъемка периода 1940-1950 г.</p>

№ п/п	Обобщенная группа элементов предмета охраны	Элементы предмета охраны	Фотографическое или иное графическое изображение предмета охраны*
4.2.	Обелиск 1970 г.	<p>Ступенчатый обелиск в виде корабельной рубки с трубой;</p> <p>пароходный якорь с цепью у подножия трубы, опирающийся на нее;</p> <p>металлический оголовок в завершении трубы с крупной объемной пятиконечной звездой;</p> <p>цветочница перед восточной гранью обелиска;</p>	 <p>Фото 7. Обелиск 1970 г. Вид с юго-востока. Фотосъемка 2020 г.</p>

№ п/п	Обобщенная группа элементов предмета охраны	Элементы предмета охраны	Фотографическое или иное графическое изображение предмета охраны*
		<p>площадка из твердого покрытия приподнята над землей, с восточной стороны на нее ведут три ступени из сборного железобетона;</p> <p>ограждение в виде четырех судовых бортиков по углам площадки и цепей между ними.</p>	 <p>Фото 8. Обелиск 1970 г. Фотосъемка 2020 г.</p>

№ п/п	Обобщенная группа элементов предмета охраны	Элементы предмета охраны	Фотографическое или иное графическое изображение предмета охраны*
			 <p data-bbox="1106 1278 2085 1358">Фото 9. Обелиск 1970 г. Фрагмент ограждения. Вид с северо-востока. Фотосъемка 2020 г.</p>

№ п/п	Обобщенная группа элементов предмета охраны	Элементы предмета охраны	Фотографическое или иное графическое изображение предмета охраны*
		<p>Мемориальная доска с надписью: «Здесь похоронены воины-речники легендарной 28 Азинской дивизии: Мерзляков Дмитрий Алексеевич, Кашин Иван и Танкунич. Они погибли в бою с колчаковцами в мае 1919 года» на восточной грани в средней частиobelиска.</p>	 <p>Фото 10. Обелиск 1970 г. Мемориальная доска. Фотосъемка 2019 г.</p>

\*Схемы фотофиксации предмета охраны приведены в приложении к предмету охраны.

СХЕМЫ ФОТОФИКСАЦИИ  
предмета охраны

Номер схемы	Схема
1.	<p>The diagram, titled "План Объекта" (Object Plan), shows a site layout. At the top, there are two rectangular structures: the left one contains the Cyrillic letters "КЖ" and "НД", and the right one contains "К" and "И". An arrow labeled "С" points to the right above these structures. Below them is a large rectangular area with a dashed border. Inside this area, there is a central square structure with a smaller square inside it, labeled "7" and "10" with arrows pointing to its corners. To the left of this central structure is a dashed rectangular area labeled "4" with arrows pointing to its corners. To the right of the central structure is a cluster of small circles and lines, labeled "9" with an arrow. Below the dashed area "4", there is a downward arrow labeled "1, 5, 6". Below the central square structure, there is a downward arrow labeled "2, 8". To the right of the main site area, there are several more clusters of small circles and lines, and a wavy line representing a boundary or road.</p> <p>План Объекта</p>