



**МИНИСТЕРСТВО
ПРОМЫШЛЕННОСТИ И ТОРГОВЛИ
КУЗБАССА**

ПРИКАЗ

от 17.05.2023 № 01-05/85

г. Кемерово

**Об утверждении границ охранных зон существующих
газораспределительных сетей и наложении ограничений
(обременений) на входящие в них земельные участки**

В соответствии со статьями 56, 104 - 106 Земельного кодекса Российской Федерации от 25.10.2001 № 136-ФЗ, статьями 19, 32 Федерального закона от 13.07.2015 № 218-ФЗ «О государственной регистрации недвижимости», Правилами охраны газораспределительных сетей, утвержденными постановлением Правительства Российской Федерации от 20.11.2000 № 878, подпунктом 4.20.14 Положения о Министерстве промышленности и торговли Кузбасса, утвержденного постановлением Правительства Кемеровской области - Кузбасса от 13.11.2020 № 670 «О Министерстве промышленности и торговли Кузбасса и признании утратившими силу отдельных нормативных правовых актов Правительства Кемеровской области - Кузбасса», на основании заявлений собственника газораспределительных сетей общества с ограниченной ответственностью «Газпром газораспределение Томск»

приказываю:

1. Утвердить границы охранных зон следующих газораспределительных сетей:

1.1. Охранная зона «Газопровод к жилому дому, расположенному по адресу: Кемеровская область, г. Кемерово, ул. Искитимская Набережная, д. 121» (код объекта К-ТП/У-153), с кадастровым номером 42:24:0501015:2095;

1.2. Охранная зона «Газопровод к жилому дому, расположенному по адресу: Кемеровская область, г. Топки, ул. Соборная, д. 37» (код объекта К-ТП/У-155) с кадастровым номером 42:35:0107029:526;

1.3. Охранная зона «Газопровод к жилому дому, расположенному по адресу: Кемеровская область, Кемеровский район, с. Ягуново, ул. Весенняя

2-я, д. 17» (код объекта К-ТП/У-158), с кадастровым номером 42:04:0320001:3271;

1.4. Охранная зона «Газопровод к жилому дому, расположенному по адресу: Кемеровская область, Кемеровский район, п. Металлплощадка, ул. Озерная, д. 28» (код объекта К-ТП/У-159), с кадастровым номером 42:04:0352001:8293;

1.5. Охранная зона «Газопровод к жилому дому, расположенному по адресу: Кемеровская область, Кемеровский район, д. Сухово, ул. Заречная, д. 37 в» (код объекта К-ТП/У-160), с кадастровым номером 42:04:0353001:2778;

1.6. Охранная зона «Газопровод к жилому дому, расположенному по адресу: Кемеровская область, Кемеровский район, с. Ягуново, ул. Озерная, д. 44» (код объекта К-ТП/У-161), с кадастровым номером 42:04:0320001:3269;

1.7. Охранная зона «Газопровод к жилому дому, расположенному по адресу: Кемеровская область, Кемеровский район, с. Андреевка, ул. Н. Островского, д. 34а» (код объекта К-ТП/У-162), с кадастровым номером 42:04:0209001:3198;

1.8. Охранная зона «Газопровод к жилому дому, расположенному по адресу: Кемеровская область, Кемеровский район, д. Сухово, ул. Заречная, д. 7 в» (код объекта К-ТП/У-164), с кадастровым номером 42:04:0353001:2755;

1.9. Охранная зона «Газопровод к жилому дому, расположенному по адресу: Кемеровская область, г. Кемерово, пер. Щегловский, д. 29» (код объекта К-ТП/У-166), с кадастровым номером 42:24:0101051:9076;

1.10. Охранная зона «Газопровод к жилому дому, расположенному по адресу: Кемеровская область, Кемеровский район, п. Металлплощадка, ул. Логовая, д. 10» (код объекта К-ТП/У-168), с кадастровым номером 42:04:0352001:8305;

1.11. Охранная зона «Газопровод к жилому дому, расположенному по адресу: Кемеровская область, Кемеровский район, д. Сухово, пер. Озерный, д. 6» (код объекта К-ТП/У-170), с кадастровым номером 42:04:0353001:2751;

1.12. Охранная зона «Газопровод к жилому дому, расположенному по адресу: Кемеровская область, Кемеровский район, п. Металлплощадка, ул. Рабочая 2-я, д. 20а» (код объекта К-ТП/У-171), с кадастровым номером 42:04:0352001:8306;

1.13. Охранная зона «Газопровод к жилому дому, расположенному по адресу: Кемеровская область, Кемеровский район, с. Ягуново, ул. Озерная, д. 16» (код объекта К-ТП/У-173), с кадастровым номером 42:04:0320001:3268;

1.14. Охранная зона «Газопровод к жилому дому, расположенному по адресу: Кемеровская область, Кемеровский район, д. Сухово, ул. Академическая, д. 9» (код объекта К-ТП/У-174), с кадастровым номером 42:04:0353001:2754;

1.15. Охранная зона «Газопровод к жилому дому, расположенному по адресу: Кемеровская область, г. Кемерово, ул. Кадровая, д. 7, кв. 1» (код объекта К-ТП/У-175), с кадастровым номером 42:24:0101062:2680;

1.16. Охранная зона «Газопровод к жилому дому, расположенному по адресу: Кемеровская область, Кемеровский район, п. Металлплощадка,

ул. Снежная, д.1а» (код объекта К-ТП/У-178), с кадастровым номером 42:04:0352001:8310;

1.17. Охранная зона «Газопровод к жилому дому, расположенному по адресу: Кемеровская область, Кемеровский район, п. Металлплощадка, ул. Дорожная, д. 28» (код объекта К-ТП/У-181), с кадастровым номером 42:04:0352001:8311;

1.18. Охранная зона «Газопровод к жилому дому, расположенному по адресу: Кемеровская область, г. Кемерово, ул. Таврическая, д. 142» (код объекта К-ТП/У-183), с кадастровым номером 42:24:0000000:3620;

1.19. Охранная зона «Газопровод к жилому дому, расположенному по адресу: Кемеровская область, г. Кемерово, ул. Киевская, д. 2а» (код объекта К-ТП/У-184), с кадастровым номером 42:24:0501015:2160;

1.20. Охранная зона «Газопровод к жилому дому, расположенному по адресу: Кемеровская область, г. Кемерово, ул. Кадровая, д. 34Б» (код объекта К-ТП/У-185), с кадастровым номером 42:24:0101023:2147;

1.21. Охранная зона «Газопровод к жилому дому, расположенному по адресу: Кемеровская область, Кемеровский район, д. Сухово, ул. Центральная, д. 11» (код объекта К-ТП/У-187), с кадастровым номером 42:04:0353001:2795;

1.22. Охранная зона «Газопровод до земельного участка, расположенного по адресу: Кемеровская область, Кемеровский муниципальный район, п. Металлплощадка, ул. Фестивальная, д. 5» (код объекта К-ТП/У-190), с кадастровым номером 42:04:0352001:8294;

1.23. Охранная зона «Газопровод до земельного участка, расположенного по адресу: Кемеровская область, Кемеровский район, д. Сухово, ул. Заречная, д. 43а» (код объекта К-ТП/У-193), с кадастровым номером 42:04:0353001:2802;

1.24. Охранная зона «Газопровод к жилому дому, расположенному по адресу: Кемеровская область, г. Кемерово, микрорайон 15, квартал 7, д. 118» (код объекта К-ТП/У-177), с кадастровым номером 42:24:0401014:21199;

2. Наложить на земельные участки, расположенные в утвержденных пунктом 1 настоящего приказа границах охранных зон существующих газораспределительных сетей, ограничения (обременения), предусмотренные пунктами 14 - 16 Правил охраны газораспределительных сетей, утвержденных постановлением Правительства Российской Федерации от 20.11.2000 № 878 «Об утверждении Правил охраны газораспределительных сетей», на срок эксплуатации этих сетей.

3. Убытки, причиненные в связи с установлением охранных зон, возмещаются обществом с ограниченной ответственностью «Газпром газораспределение Томск» в порядке и сроки, установленные статьей 57¹ Земельного кодекса Российской Федерации.

4. Главному консультанту отдела нефтепереработки и развития газификации Министерства промышленности и торговли Кузбасса Рженицыну И.А. направить в Управление Федеральной службы государственной регистрации, кадастра и картографии по Кемеровской области - Кузбассу документы (содержащиеся в них сведения) для внесения сведений в Единый государственный реестр недвижимости в соответствии со статьей 32

Федерального закона от 13.07.2015 № 218-ФЗ «О государственной регистрации недвижимости».

5. Сектору защиты информации и мобилизационной работы обеспечить размещение настоящего приказа на официальном сайте Минпромторга Кузбасса в информационно-телекоммуникационной сети «Интернет».

6. Настоящий приказ подлежит опубликованию на сайте «Электронный бюллетень Правительства Кемеровской области - Кузбасса».

7. Контроль за исполнением приказа оставляю за собой.

Заместитель председателя
Правительства Кемеровской области -
Кузбасса - министр промышленности
и торговли Кузбасса

Л.В. Старосвет

ОПИСАНИЕ МЕСТОПОЛОЖЕНИЯ ГРАНИЦ

охранных зон существующих газораспределительных сетей, для которых устанавливаются границы зон с особыми условиями использования территории

1. Охранная зона «Газопровод к жилому дому, расположенному по адресу: Кемеровская область, г. Кемерово, ул. Искитимская Набережная, д. 121» (код объекта К-ТП/У-153), с кадастровым номером 42:24:0501015:2095.

ОПИСАНИЕ МЕСТОПОЛОЖЕНИЯ ГРАНИЦ					
Охранная зона «Газопровод к жилому дому, расположенному по адресу: Кемеровская область, г. Кемерово, ул. Искитимская Набережная, д. 121» (код объекта К-ТП/У-153), с кадастровым номером 42:24:0501015:2095					
(наименование объекта, местоположение границ которого описано (далее - объект))					
Раздел 1					
Сведения об объекте					
№ п/п	Характеристики объекта		Описание характеристик		
1	2		3		
1.	Местоположение объекта		Российская Федерация, Кемеровская область-Кузбасс, Кемеровский городской округ, город Кемерово		
2.	Площадь объекта +/- величина погрешности определения площади (P +/- Дельта P)		32 +/- 2 м ²		
3.	Иные характеристики объекта		-		
Раздел 2					
Сведения о местоположении границ объекта					
1. Система координат МСК-42, зона 1					
2. Сведения о характерных точках границ объекта					
Обозначение характерных точек границ	Координаты, м		Метод определения координат характерной точки	Средняя квадратическая погрешность положения характерной точки (Mt), м	Описание обозначения точки на местности (при наличии)
	X	Y			
1	2	3	4	5	6
1	622326.43	1339470.91	Аналитический метод	0.1	Закрепление отсутствует
2	622326.88	1339471.56	Аналитический метод	0.1	Закрепление отсутствует

3	622327.02	1339472.32	Аналитический метод	0.1	Закрепление отсутствует
4	622326.87	1339473.09	Аналитический метод	0.1	Закрепление отсутствует
5	622326.43	1339473.73	Аналитический метод	0.1	Закрепление отсутствует
6	622326.20	1339473.94	Аналитический метод	0.1	Закрепление отсутствует
7	622322.18	1339476.87	Аналитический метод	0.1	Закрепление отсутствует
8	622321.76	1339477.10	Аналитический метод	0.1	Закрепление отсутствует
9	622321.00	1339477.25	Аналитический метод	0.1	Закрепление отсутствует
10	622320.23	1339477.10	Аналитический метод	0.1	Закрепление отсутствует
11	622319.59	1339476.66	Аналитический метод	0.1	Закрепление отсутствует
12	622319.15	1339476.01	Аналитический метод	0.1	Закрепление отсутствует
13	622319.00	1339475.25	Аналитический метод	0.1	Закрепление отсутствует
14	622319.15	1339474.48	Аналитический метод	0.1	Закрепление отсутствует
15	622319.59	1339473.84	Аналитический метод	0.1	Закрепление отсутствует
16	622319.82	1339473.63	Аналитический метод	0.1	Закрепление отсутствует
17	622323.84	1339470.70	Аналитический метод	0.1	Закрепление отсутствует
18	622324.25	1339470.47	Аналитический метод	0.1	Закрепление отсутствует
19	622325.02	1339470.32	Аналитический метод	0.1	Закрепление отсутствует
20	622325.79	1339470.47	Аналитический метод	0.1	Закрепление отсутствует
1	622326.43	1339470.91	Аналитический метод	0.1	Закрепление отсутствует

3. Сведения о характерных точках части (частей) границы объекта

Обозначение характерных точек части границы	Координаты, м		Метод определения координат характерной точки	Средняя квадратическая погрешность положения характерной точки (Mt), м	Описание обозначения точки на местности (при наличии)
	X	Y			
1	2	3	4	5	6
-	-	-	-	-	-

РАЗДЕЛ 4

охранная зона «Газопровод к жилому дому, расположенному по адресу: Кемеровская область, г. Кемерово, ул. Искитимская Набережная, д. 121» (код объекта К-ТП/У-153), кадастровый номер 42:24:0501015:2095
План границ объекта



Условные обозначения:

Масштаб 1:500

- - граница ЗОУИТ
- 42:24:0501015:532 - граница и номер земельного участка по данным ЕГРН
- 42:24:0501015:530 - граница и номер земельного участка по данным ЕГРН, в охранной зоне
- 1 - характерная точка земель публичного сервитута
- - г - - ось подземного газопровода
- 42:24:0501015 - номер кадастрового квартала



[Handwritten signature]

Дата «27» февраля 2023 г.

Подпись _____

Место для оттиска печати (при наличии) лица, составившего описание местоположения границ объекта

2. Охранная зона «Газопровод к жилому дому, расположенному по адресу: Кемеровская область, г. Топки, ул. Соборная, д. 37» (код объекта К-ТП/У-155), с кадастровым номером 42:35:0107029:526.

ОПИСАНИЕ МЕСТОПОЛОЖЕНИЯ ГРАНИЦ					
Охранная зона «Газопровод к жилому дому, расположенному по адресу: Кемеровская область, г. Топки, ул. Соборная, д. 37» (код объекта К-ТП/У-155), с кадастровым номером 42:35:0107029:526					
(наименование объекта, местоположение границ которого описано (далее - объект))					
Раздел 1					
Сведения об объекте					
№ п/п	Характеристики объекта			Описание характеристик	
1	2			3	
1.	Местоположение объекта			Российская Федерация, Кемеровская область-Кузбасс, Топкинский муниципальный округ, г. Топки	
2.	Площадь объекта +/- величина погрешности определения площади (Р +/- Дельта Р)			110 +/- 4 м ²	
3.	Иные характеристики объекта			-	
Раздел 2					
Сведения о местоположении границ объекта					
1. Система координат МСК-42, зона 1					
2. Сведения о характерных точках границ объекта					
Обозначение характерных точек границ	Координаты, м		Метод определения координат характерной точки	Средняя квадратическая погрешность положения характерной точки (Mt), м	Описание обозначения точки на местности (при наличии)
	X	Y			
1	2	3	4	5	6
1	615831.56	1311918.30	Аналитический метод	0.1	Закрепление отсутствует
2	615832.01	1311918.95	Аналитический метод	0.1	Закрепление отсутствует
3	615832.15	1311919.71	Аналитический метод	0.1	Закрепление отсутствует
4	615832.00	1311920.48	Аналитический метод	0.1	Закрепление отсутствует
5	615831.56	1311921.12	Аналитический метод	0.1	Закрепление отсутствует
6	615831.15	1311921.44	Аналитический метод	0.1	Закрепление отсутствует
7	615831.07	1311932.48	Аналитический метод	0.1	Закрепление отсутствует

8	615830.89	1311933.50	Аналитический метод	0.1	Закрепление отсутствует
9	615830.77	1311933.94	Аналитический метод	0.1	Закрепление отсутствует
10	615830.34	1311934.58	Аналитический метод	0.1	Закрепление отсутствует
11	615829.69	1311935.02	Аналитический метод	0.1	Закрепление отсутствует
12	615828.92	1311935.17	Аналитический метод	0.1	Закрепление отсутствует
13	615828.16	1311935.02	Аналитический метод	0.1	Закрепление отсутствует
14	615827.51	1311934.58	Аналитический метод	0.1	Закрепление отсутствует
15	615827.07	1311933.93	Аналитический метод	0.1	Закрепление отсутствует
16	615826.92	1311933.17	Аналитический метод	0.1	Закрепление отсутствует
17	615826.95	1311932.80	Аналитический метод	0.1	Закрепление отсутствует
18	615827.07	1311932.12	Аналитический метод	0.1	Закрепление отсутствует
19	615827.15	1311921.97	Аналитический метод	0.1	Закрепление отсутствует
20	615818.80	1311922.19	Аналитический метод	0.1	Закрепление отсутствует
21	615818.03	1311922.04	Аналитический метод	0.1	Закрепление отсутствует
22	615817.39	1311921.60	Аналитический метод	0.1	Закрепление отсутствует
23	615816.94	1311920.93	Аналитический метод	0.1	Закрепление отсутствует
24	615816.80	1311920.19	Аналитический метод	0.1	Закрепление отсутствует
25	615816.80	1311920.00	Аналитический метод	0.1	Закрепление отсутствует
26	615816.95	1311919.23	Аналитический метод	0.1	Закрепление отсутствует
27	615817.39	1311918.59	Аналитический метод	0.1	Закрепление отсутствует
28	615818.03	1311918.15	Аналитический метод	0.1	Закрепление отсутствует
29	615818.80	1311918.00	Аналитический метод	0.1	Закрепление отсутствует
30	615819.60	1311918.17	Аналитический метод	0.1	Закрепление отсутствует
31	615828.93	1311917.92	Аналитический метод	0.1	Закрепление отсутствует
32	615829.75	1311917.75	Аналитический метод	0.1	Закрепление отсутствует
33	615830.15	1311917.71	Аналитический метод	0.1	Закрепление отсутствует

34	615830.92	1311917.86	Аналитический метод	0.1	Закрепление отсутствует
1	615831.56	1311918.30	Аналитический метод	0.1	Закрепление отсутствует
3. Сведения о характерных точках части (частей) границы объекта					
Обозначение характерных точек части границы	Координаты, м		Метод определения координат характерной точки	Средняя квадратическая погрешность положения характерной точки (Mt), м	Описание обозначения точки на местности (при наличии)
	X	Y			
1	2	3	4	5	6
-	-	-	-	-	-

3. Охранная зона «Газопровод к жилому дому, расположенному по адресу: Кемеровская область, Кемеровский район, с. Ягуново, ул. Весенняя 2-я, д. 17» (код объекта К-ТП/У-158), с кадастровым номером 42:04:0320001:3271.

ОПИСАНИЕ МЕСТОПОЛОЖЕНИЯ ГРАНИЦ					
Охранная зона «Газопровод к жилому дому, расположенному по адресу: Кемеровская область, Кемеровский район, с. Ягуново, ул. Весенняя 2-я, д. 17» (код объекта К-ТП/У-158), с кадастровым номером 42:04:0320001:3271					
<small>(наименование объекта, местоположение границ которого описано (далее - объект))</small>					
Раздел 1					
Сведения об объекте					
№ п/п	Характеристики объекта		Описание характеристик		
1	2		3		
1.	Местоположение объекта		Российская Федерация, Кемеровская область-Кузбасс, Кемеровский муниципальный округ, с. Ягуново		
2.	Площадь объекта +/- величина погрешности определения площади (Р +/- Дельта Р)		74 +/- 3 м ²		
3.	Иные характеристики объекта		-		
Раздел 2					
Сведения о местоположении границ объекта					
1. Система координат МСК-42, зона 1					
2. Сведения о характерных точках границ объекта					
Обозначение характерных точек границ	Координаты, м		Метод определения координат характерной точки	Средняя квадратическая погрешность положения характерной точки (Mt), м	Описание обозначения точки на местности (при наличии)
	X	Y			
1	2	3	4	5	6
1	610482.81	1334475.36	Аналитический метод	0.1	Закрепление отсутствует
2	610482.95	1334476.12	Аналитический метод	0.1	Закрепление отсутствует
3	610482.80	1334476.89	Аналитический метод	0.1	Закрепление отсутствует
4	610482.36	1334477.53	Аналитический метод	0.1	Закрепление отсутствует
5	610481.71	1334477.97	Аналитический метод	0.1	Закрепление отсутствует
6	610480.95	1334478.12	Аналитический метод	0.1	Закрепление отсутствует
7	610465.44	1334477.21	Аналитический метод	0.1	Закрепление отсутствует
8	610464.79	1334477.06	Аналитический метод	0.1	Закрепление отсутствует

9	610464.15	1334476.62	Аналитический метод	0.1	Закрепление отсутствует
10	610463.70	1334475.97	Аналитический метод	0.1	Закрепление отсутствует
11	610463.56	1334475.21	Аналитический метод	0.1	Закрепление отсутствует
12	610463.71	1334474.44	Аналитический метод	0.1	Закрепление отсутствует
13	610464.15	1334473.80	Аналитический метод	0.1	Закрепление отсутствует
14	610464.79	1334473.36	Аналитический метод	0.1	Закрепление отсутствует
15	610465.56	1334473.21	Аналитический метод	0.1	Закрепление отсутствует
16	610481.07	1334474.12	Аналитический метод	0.1	Закрепление отсутствует
17	610481.72	1334474.27	Аналитический метод	0.1	Закрепление отсутствует
18	610482.36	1334474.71	Аналитический метод	0.1	Закрепление отсутствует
1	610482.81	1334475.36	Аналитический метод	0.1	Закрепление отсутствует
3. Сведения о характерных точках части (частей) границы объекта					
Обозначение характерных точек части границы	Координаты, м		Метод определения координат характерной точки	Средняя квадратическая погрешность положения характерной точки (Mt), м	Описание обозначения точки на местности (при наличии)
	X	Y			
1	2	3	4	5	6
-	-	-	-	-	-

РАЗДЕЛ 4

охранная зона «Газопровод к жилому дому, расположенному по адресу: Кемеровская область, Кемеровский район, с. Ягуново, ул. Весенняя 2-я, д. 17» (код объекта К-ТП/У-158), кадастровый номер 42:04:0320001:3271

План границ объекта



Условные обозначения:

Масштаб 1:500

- — — — — - граница ЗОУИТ
- 42:04:0320001:994 - граница и номер земельного участка по данным ЕГРН
- - характерная точка границы ЗОУИТ
- — — — — - граница и номер земельного участка по данным ЕГРН, в охранной зоне
- - - - - - ось подземного газопровода
- 42:04:0320001 - номер кадастрового квартала



[Handwritten signature]

Дата «27» февраля 2023 г.

Подпись _____
 Место для оттиска печати (при наличии) лица, составившего описание местоположения границ объекта

4. Охранная зона «Газопровод к жилому дому, расположенному по адресу: Кемеровская область, Кемеровский район, п. Металлплощадка, ул. Озерная, д. 28» (код объекта К-ТП/У-159), с кадастровым номером 42:04:0352001:8293.

ОПИСАНИЕ МЕСТОПОЛОЖЕНИЯ ГРАНИЦ					
Охранная зона «Газопровод к жилому дому, расположенному по адресу: Кемеровская область, Кемеровский район, п. Металлплощадка, ул. Озерная, д. 28» (код объекта К-ТП/У-159), с кадастровым номером 42:04:0352001:8293					
(наименование объекта, местоположение границ которого описано (далее - объект))					
Раздел 1					
Сведения об объекте					
№ п/п	Характеристики объекта			Описание характеристик	
1	2			3	
1.	Местоположение объекта			Российская Федерация, Кемеровская область-Кузбасс, Кемеровский муниципальный округ, п. Металлплощадка	
2.	Площадь объекта +/- величина погрешности определения площади (Р +/- Дельта Р)			148 +/- 4 м ²	
3.	Иные характеристики объекта			-	
Раздел 2					
Сведения о местоположении границ объекта					
1. Система координат МСК-42, зона 1					
2. Сведения о характерных точках границ объекта					
Обозначение характерных точек границ	Координаты, м		Метод определения координат характерной точки	Средняя квадратическая погрешность положения характерной точки (Mt), м	Описание обозначения точки на местности (при наличии)
	X	Y			
1	2	3	4	5	6
1	621099.20	1347151.44	Аналитический метод	0.1	Закрепление отсутствует
2	621098.76	1347152.09	Аналитический метод	0.1	Закрепление отсутствует
3	621098.11	1347152.52	Аналитический метод	0.1	Закрепление отсутствует
4	621097.35	1347152.67	Аналитический метод	0.1	Закрепление отсутствует
5	621096.58	1347152.52	Аналитический метод	0.1	Закрепление отсутствует
6	621066.15	1347138.27	Аналитический метод	0.1	Закрепление отсутствует
7	621065.50	1347137.84	Аналитический метод	0.1	Закрепление отсутствует

8	621065.06	1347137.18	Аналитический метод	0.1	Закрепление отсутствует
9	621064.92	1347136.42	Аналитический метод	0.1	Закрепление отсутствует
10	621065.02	1347135.67	Аналитический метод	0.1	Закрепление отсутствует
11	621065.14	1347135.24	Аналитический метод	0.1	Закрепление отсутствует
12	621065.57	1347134.59	Аналитический метод	0.1	Закрепление отсутствует
13	621066.22	1347134.16	Аналитический метод	0.1	Закрепление отсутствует
14	621066.99	1347134.00	Аналитический метод	0.1	Закрепление отсутствует
15	621067.75	1347134.16	Аналитический метод	0.1	Закрепление отсутствует
16	621068.40	1347134.59	Аналитический метод	0.1	Закрепление отсутствует
17	621068.76	1347135.08	Аналитический метод	0.1	Закрепление отсутствует
18	621098.20	1347148.84	Аналитический метод	0.1	Закрепление отсутствует
19	621098.76	1347149.26	Аналитический метод	0.1	Закрепление отсутствует
20	621099.20	1347149.92	Аналитический метод	0.1	Закрепление отсутствует
21	621099.35	1347150.67	Аналитический метод	0.1	Закрепление отсутствует
1	621099.20	1347151.44	Аналитический метод	0.1	Закрепление отсутствует

3. Сведения о характерных точках части (частей) границы объекта

Обозначение характерных точек части границы	Координаты, м		Метод определения координат характерной точки	Средняя квадратическая погрешность положения характерной точки (Mt), м	Описание обозначения точки на местности (при наличии)
	X	Y			
1	2	3	4	5	6
-	-	-	-	-	-

РАЗДЕЛ 4

охранная зона «Газопровод к жилому дому, расположенному по адресу: Кемеровская область, Кемеровский район, п. Металлплощадка, ул. Озерная, д. 28» (код объекта К-ТП/У-159), кадастровый номер 42:04:0352001:8293

План границ объекта

Условные обозначения:

Масштаб 1:500

- - граница ЗОУИТ
- 42:04:0352001:7729 - граница и номер земельного участка по данным ЕГРН
- 1 - характерная точка границы ЗОУИТ
- 42:04:0352001:490 - граница и номер земельного участка по данным ЕГРН, в охранной зоне
- - - - - ось подземного газопровода
- 42:04:0352001 - номер кадастрового квартала



Подпись _____

Дата «27» февраля 2023 г.

Место для оттиска печати (при наличии) лица, составившего описание местоположения границ объекта

5. Охранная зона «Газопровод к жилому дому, расположенному по адресу: Кемеровская область, Кемеровский район, д. Сухово, ул. Заречная, д. 37 в» (код объекта К-ТП/У-160), с кадастровым номером 42:04:0353001:2778.

ОПИСАНИЕ МЕСТОПОЛОЖЕНИЯ ГРАНИЦ					
Охранная зона «Газопровод к жилому дому, расположенному по адресу: Кемеровская область, Кемеровский район, д. Сухово, ул. Заречная, д. 37 в» (код объекта К-ТП/У-160), с кадастровым номером 42:04:0353001:2778					
(наименование объекта, местоположение границ которого описано (далее - объект))					
Раздел 1					
Сведения об объекте					
№ п/п	Характеристики объекта			Описание характеристик	
1	2			3	
1.	Местоположение объекта			Российская Федерация, Кемеровская область-Кузбасс, Кемеровский муниципальный округ, д. Сухово	
2.	Площадь объекта +/- величина погрешности определения площади (Р +/- Дельта Р)			78 +/- 3 м ²	
3.	Иные характеристики объекта			-	
Раздел 2					
Сведения о местоположении границ объекта					
1. Система координат МСК-42, зона 1					
2. Сведения о характерных точках границ объекта					
Обозначение характерных точек границ	Координаты, м		Метод определения координат характерной точки	Средняя квадратическая погрешность положения характерной точки (Mt), м	Описание обозначения точки на местности (при наличии)
	X	Y			
1	2	3	4	5	6
1	625503.05	1346885.51	Аналитический метод	0.1	Закрепление отсутствует
2	625503.51	1346886.18	Аналитический метод	0.1	Закрепление отсутствует
3	625503.62	1346886.96	Аналитический метод	0.1	Закрепление отсутствует
4	625503.51	1346887.73	Аналитический метод	0.1	Закрепление отсутствует
5	625506.54	1346902.30	Аналитический метод	0.1	Закрепление отсутствует
6	625506.58	1346902.71	Аналитический метод	0.1	Закрепление отсутствует
7	625506.43	1346903.48	Аналитический метод	0.1	Закрепление отсутствует

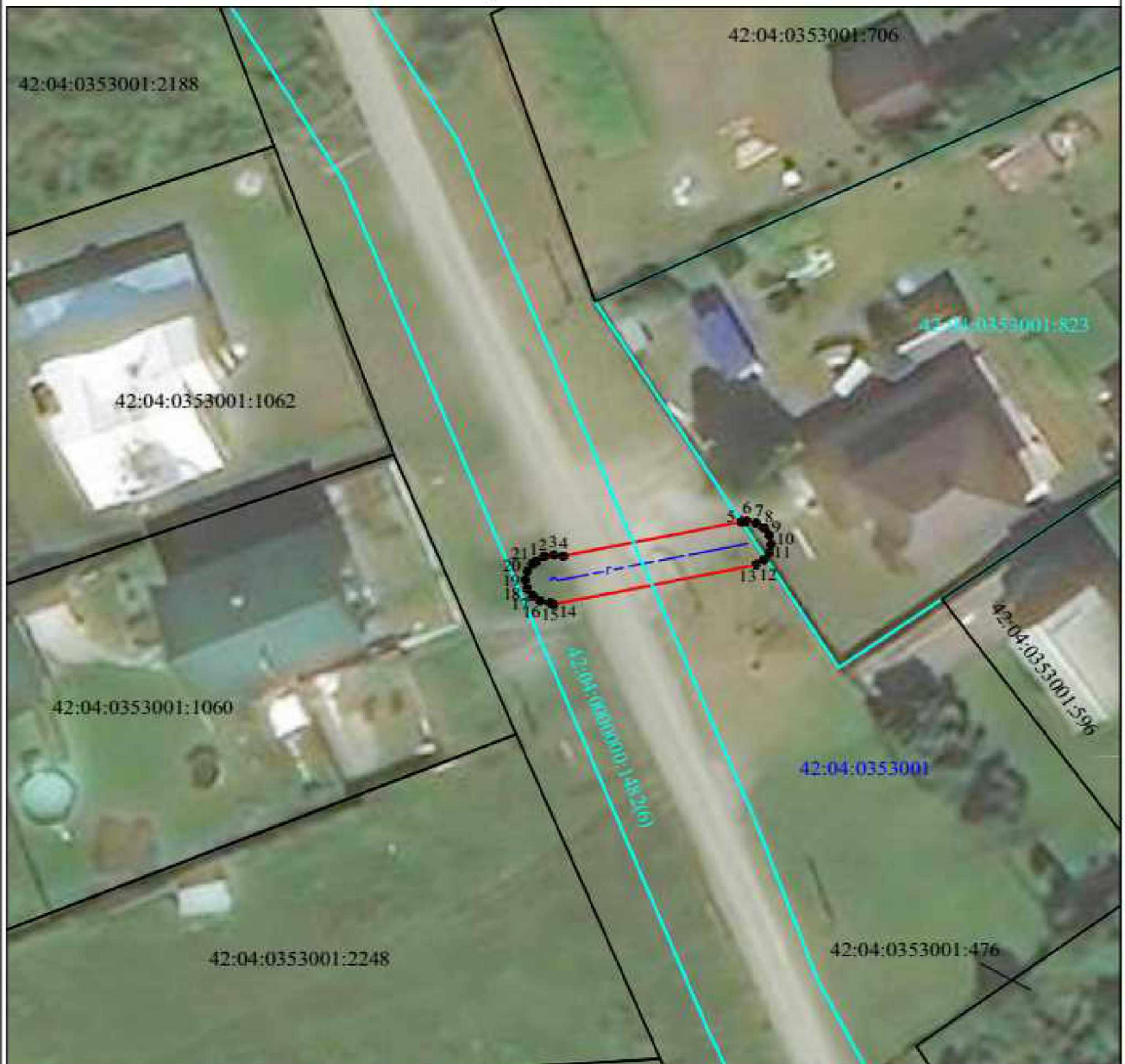
8	625505.99	1346904.12	Аналитический метод	0.1	Закрепление отсутствует
9	625505.34	1346904.56	Аналитический метод	0.1	Закрепление отсутствует
10	625504.58	1346904.71	Аналитический метод	0.1	Закрепление отсутствует
11	625503.81	1346904.56	Аналитический метод	0.1	Закрепление отсутствует
12	625503.17	1346904.12	Аналитический метод	0.1	Закрепление отсутствует
13	625502.72	1346903.47	Аналитический метод	0.1	Закрепление отсутствует
14	625499.25	1346886.91	Аналитический метод	0.1	Закрепление отсутствует
15	625499.40	1346886.68	Аналитический метод	0.1	Закрепление отсутствует
16	625499.55	1346885.87	Аналитический метод	0.1	Закрепление отсутствует
17	625499.99	1346885.23	Аналитический метод	0.1	Закрепление отсутствует
18	625500.63	1346884.79	Аналитический метод	0.1	Закрепление отсутствует
19	625501.40	1346884.64	Аналитический метод	0.1	Закрепление отсутствует
20	625502.17	1346884.79	Аналитический метод	0.1	Закрепление отсутствует
21	625502.81	1346885.23	Аналитический метод	0.1	Закрепление отсутствует
1	625503.05	1346885.51	Аналитический метод	0.1	Закрепление отсутствует

3. Сведения о характерных точках части (частей) границы объекта

Обозначение характерных точек части границы	Координаты, м		Метод определения координат характерной точки	Средняя квадратическая погрешность положения характерной точки (Mt), м	Описание обозначения точки на местности (при наличии)
	X	Y			
1	2	3	4	5	6
-	-	-	-	-	-

РАЗДЕЛ 4

охранная зона «Газопровод к жилому дому, расположенному по адресу: Кемеровская область, Кемеровский район, д. Сухово, ул. Заречная, д. 37в» (код объекта К-ТП/У-160), кадастровый номер 42:04:0353001:2778
План границ объекта



Условные обозначения:

Масштаб 1:500

- - граница ЗОУИТ
- 42:04:0353001:706 - граница и номер земельного участка по данным ЕГРН
- 1 - характерная точка границы ЗОУИТ
- 42:04:0353001:823 - граница и номер земельного участка по данным ЕГРН, в охранной зоне
- - - - ось подземного газопровода
- 42:04:0353001 - номер кадастрового квартала



Подпись

Дата «27» февраля 2023 г.

Место для отиска печати (при наличии) лица, составившего описание местоположения границ объекта

6. Охранная зона «Газопровод к жилому дому, расположенному по адресу: Кемеровская область, Кемеровский район, с. Ягуново, ул. Озерная, д. 44» (код объекта К-ТП/У-161), с кадастровым номером 42:04:0320001:3269.

ОПИСАНИЕ МЕСТОПОЛОЖЕНИЯ ГРАНИЦ					
Охранная зона «Газопровод к жилому дому, расположенному по адресу: Кемеровская область, Кемеровский район, с. Ягуново, ул. Озерная, д. 44» (код объекта К-ТП/У-161), с кадастровым номером 42:04:0320001:3269					
(наименование объекта, местоположение границ которого описано (далее - объект))					
Раздел 1					
Сведения об объекте					
№ п/п	Характеристики объекта			Описание характеристик	
1	2			3	
1.	Местоположение объекта			Российская Федерация, Кемеровская область-Кузбасс, Кемеровский муниципальный округ, с. Ягуново	
2.	Площадь объекта +/- величина погрешности определения площади (Р +/- Дельта Р)			85 +/- 3 м ²	
3.	Иные характеристики объекта			-	
Раздел 2					
Сведения о местоположении границ объекта					
1. Система координат МСК-42, зона 1					
2. Сведения о характерных точках границ объекта					
Обозначение характерных точек границ	Координаты, м		Метод определения координат характерной точки	Средняя квадратическая погрешность положения характерной точки (Mt), м	Описание обозначения точки на местности (при наличии)
	X	Y			
1	2	3	4	5	6
1	610873.72	1333830.42	Аналитический метод	0.1	Закрепление отсутствует
2	610874.36	1333830.86	Аналитический метод	0.1	Закрепление отсутствует
3	610874.80	1333831.51	Аналитический метод	0.1	Закрепление отсутствует
4	610874.95	1333832.27	Аналитический метод	0.1	Закрепление отсутствует
5	610874.80	1333833.04	Аналитический метод	0.1	Закрепление отсутствует
6	610866.17	1333849.32	Аналитический метод	0.1	Закрепление отсутствует
7	610865.81	1333849.79	Аналитический метод	0.1	Закрепление отсутствует
8	610865.17	1333850.23	Аналитический метод	0.1	Закрепление отсутствует

9	610864.40	1333850.38	Аналитический метод	0.1	Закрепление отсутствует
10	610863.64	1333850.23	Аналитический метод	0.1	Закрепление отсутствует
11	610862.99	1333849.79	Аналитический метод	0.1	Закрепление отсутствует
12	610862.55	1333849.14	Аналитический метод	0.1	Закрепление отсутствует
13	610862.40	1333848.38	Аналитический метод	0.1	Закрепление отсутствует
14	610862.55	1333847.61	Аналитический метод	0.1	Закрепление отсутствует
15	610871.18	1333831.33	Аналитический метод	0.1	Закрепление отсутствует
16	610871.54	1333830.86	Аналитический метод	0.1	Закрепление отсутствует
17	610872.18	1333830.42	Аналитический метод	0.1	Закрепление отсутствует
18	610872.95	1333830.27	Аналитический метод	0.1	Закрепление отсутствует
1	610873.72	1333830.42	Аналитический метод	0.1	Закрепление отсутствует
3. Сведения о характерных точках части (частей) границы объекта					
Обозначение характерных точек части границы	Координаты, м		Метод определения координат характерной точки	Средняя квадратическая погрешность положения характерной точки (Mt), м	Описание обозначения точки на местности (при наличии)
	X	Y			
1	2	3	4	5	6
-	-	-	-	-	-

РАЗДЕЛ 4

охранная зона «Газопровод к жилому дому, расположенному по адресу: Кемеровская область, Кемеровский район, с. Ягуново, ул. Озерная, д. 44» (код объекта К-ТП/У-161), кадастровый номер 42:04:0320001:3269

План границ объекта



Условные обозначения:

Масштаб 1:500

- - граница ЗОУИТ
- 42:04:0320001:505 - граница и номер земельного участка по данным ЕГРН
- 1 - характерная точка границы ЗОУИТ
- - - - - ось подземного газопровода
- 42:04:0320001 - номер кадастрового квартала



[Handwritten signature]

Дата «27» февраля 2023 г.

Место для оттиска печати (при наличии) лица, составившего описание местоположения границ объекта

7. Охранная зона «Газопровод к жилому дому, расположенному по адресу: Кемеровская область, Кемеровский район, с. Андреевка, ул. Н. Островского, д. 34а» (код объекта К-ТП/У-162), с кадастровым номером 42:04:0209001:3198.

ОПИСАНИЕ МЕСТОПОЛОЖЕНИЯ ГРАНИЦ					
Охранная зона «Газопровод к жилому дому, расположенному по адресу: Кемеровская область, Кемеровский район, с. Андреевка, ул. Н. Островского, д. 34а» (код объекта К-ТП/У-162), с кадастровым номером 42:04:0209001:3198					
(наименование объекта, местоположение границ которого описано (далее - объект))					
Раздел 1					
Сведения об объекте					
№ п/п	Характеристики объекта			Описание характеристик	
1	2			3	
1.	Местоположение объекта			Российская Федерация, Кемеровская область-Кузбасс, Кемеровский муниципальный округ, с. Андреевка	
2.	Площадь объекта +/- величина погрешности определения площади (Р +/- Дельта Р)			440 +/- 7 м ²	
Раздел 2					
Сведения о местоположении границ объекта					
1. Система координат МСК-42, зона 1					
2. Сведения о характерных точках границ объекта					
Обозначение характерных точек границ	Координаты, м		Метод определения координат характерной точки	Средняя квадратическая погрешность положения характерной точки (Mt), м	Описание обозначения точки на местности (при наличии)
	X	Y			
1	2	3	4	5	6
1	633536.67	1347489.50	Аналитический метод	0.1	Закрепление отсутствует
2	633537.04	1347490.54	Аналитический метод	0.1	Закрепление отсутствует
3	633536.88	1347491.57	Аналитический метод	0.1	Закрепление отсутствует
4	633536.27	1347492.41	Аналитический метод	0.1	Закрепление отсутствует
5	633535.80	1347492.86	Аналитический метод	0.1	Закрепление отсутствует
6	633527.12	1347497.18	Аналитический метод	0.1	Закрепление отсутствует
7	633519.56	1347505.60	Аналитический метод	0.1	Закрепление отсутствует
8	633482.14	1347540.65	Аналитический метод	0.1	Закрепление отсутствует

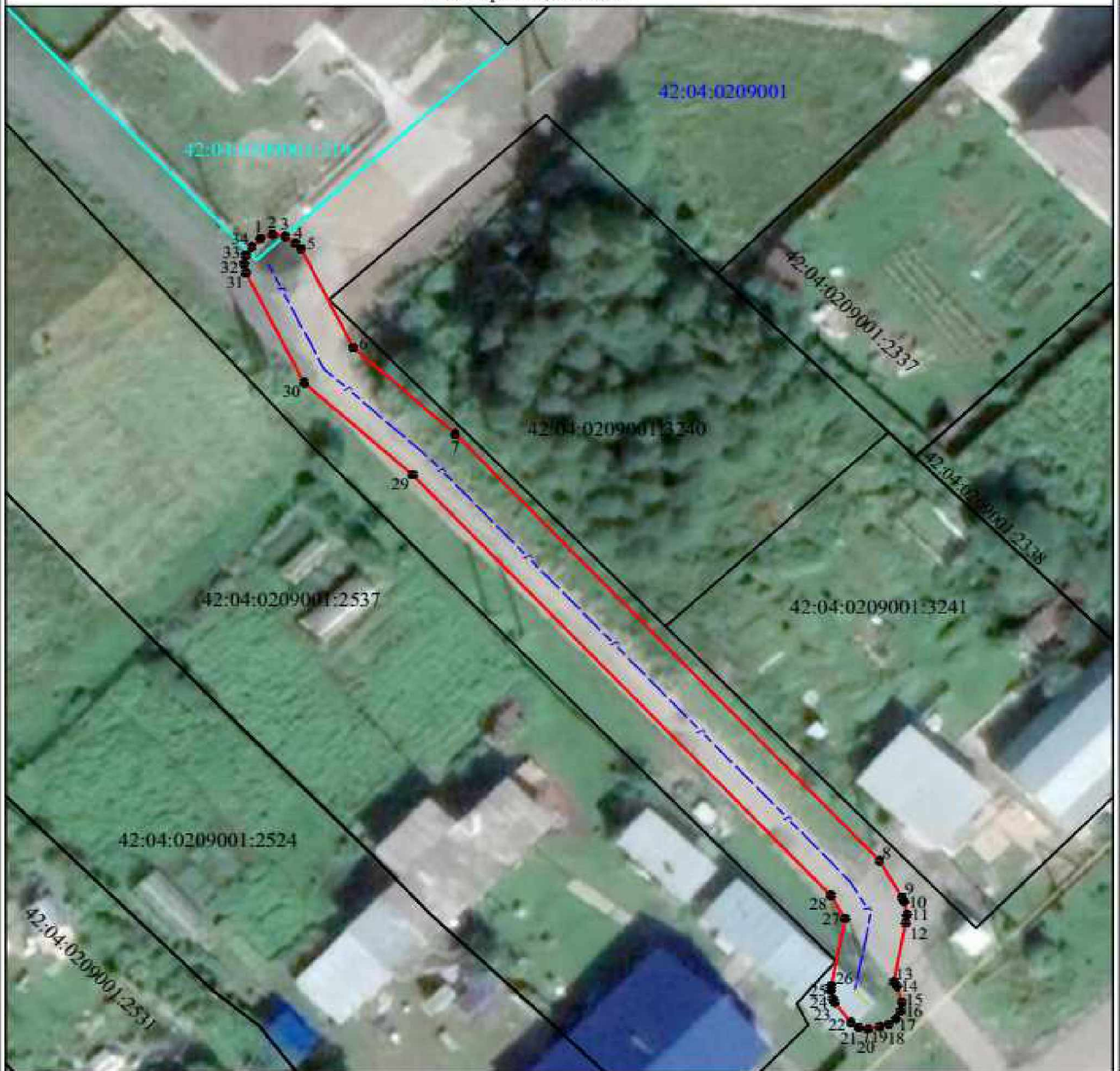
9	633478.95	1347542.50	Аналитический метод	0.1	Закрепление отсутствует
10	633478.58	1347542.69	Аналитический метод	0.1	Закрепление отсутствует
11	633477.43	1347542.92	Аналитический метод	0.1	Закрепление отсутствует
12	633476.70	1347542.83	Аналитический метод	0.1	Закрепление отсутствует
13	633471.55	1347541.83	Аналитический метод	0.1	Закрепление отсутствует
14	633471.15	1347542.13	Аналитический метод	0.1	Закрепление отсутствует
15	633469.75	1347542.50	Аналитический метод	0.1	Закрепление отсутствует
16	633468.99	1347542.41	Аналитический метод	0.1	Закрепление отсутствует
17	633468.30	1347542.02	Аналитический метод	0.1	Закрепление отсутствует
18	633467.82	1347541.41	Аналитический метод	0.1	Закрепление отсутствует
19	633467.61	1347540.66	Аналитический метод	0.1	Закрепление отсутствует
20	633467.39	1347539.70	Аналитический метод	0.1	Закрепление отсутствует
21	633467.54	1347538.93	Аналитический метод	0.1	Закрепление отсутствует
22	633467.98	1347538.29	Аналитический метод	0.1	Закрепление отсутствует
23	633469.72	1347536.95	Аналитический метод	0.1	Закрепление отсутствует
24	633470.04	1347536.78	Аналитический метод	0.1	Закрепление отсутствует
25	633470.81	1347536.63	Аналитический метод	0.1	Закрепление отсутствует
26	633471.17	1347536.66	Аналитический метод	0.1	Закрепление отсутствует
27	633477.08	1347537.81	Аналитический метод	0.1	Закрепление отсутствует
28	633479.14	1347536.61	Аналитический метод	0.1	Закрепление отсутствует
29	633515.98	1347502.10	Аналитический метод	0.1	Закрепление отсутствует
30	633524.04	1347493.13	Аналитический метод	0.1	Закрепление отсутствует
31	633533.67	1347488.33	Аналитический метод	0.1	Закрепление отсутствует
32	633534.44	1347488.18	Аналитический метод	0.1	Закрепление отсутствует
33	633535.21	1347488.33	Аналитический метод	0.1	Закрепление отсутствует
34	633535.95	1347488.82	Аналитический метод	0.1	Закрепление отсутствует

1	633536.67	1347489.50	Аналитический метод	0.1	Закрепление отсутствует
3. Сведения о характерных точках части (частей) границы объекта					
Обозначение характерных точек части границы	Координаты, м		Метод определения координат характерной точки	Средняя квадратическая погрешность положения характерной точки (Mt), м	Описание обозначения точки на местности (при наличии)
	X	Y			
1	2	3	4	5	6
-	-	-	-	-	-

РАЗДЕЛ 4

охранная зона «Газопровод к жилому дому, расположенному по адресу: Кемеровская область, Кемеровский район, с. Андреевка, ул. Н.Островского, д.34а» (код объекта К-ТП/У-162), с кадастровым номером 42:04:0209001:3198

План границ объекта



Условные обозначения:

Масштаб 1:500

— граница ЗОУИТ

42:04:0209001:3240 - граница и номер земельного участка по данным ЕГРН

42:04:0209001:219 - граница и номер земельного участка по данным ЕГРН, в охранной зоне

● 1 - характеристическая точка границы ЗОУИТ

— ось надземного газопровода

- - - ось подземного газопровода

42:04:0209001 - номер кадастрового квартала



Дата «27» февраля 2023 г.

Место для оттиска печати (при наличии) лица, составившего описание местоположения границ объекта

8. Охранная зона «Газопровод к жилому дому, расположенному по адресу: Кемеровская область, Кемеровский район, д. Сухово, ул. Заречная, д. 7 в» (код объекта К-ТП/У-164), с кадастровым номером 42:04:0353001:2755.

ОПИСАНИЕ МЕСТОПОЛОЖЕНИЯ ГРАНИЦ					
Охранная зона «Газопровод к жилому дому, расположенному по адресу: Кемеровская область, Кемеровский район, д. Сухово, ул. Заречная, д. 7 в» (код объекта К-ТП/У-164), с кадастровым номером 42:04:0353001:2755					
(наименование объекта, местоположение границ которого описано (далее - объект))					
Раздел 1					
Сведения об объекте					
№ п/п	Характеристики объекта			Описание характеристик	
1	2			3	
1.	Местоположение объекта			Российская Федерация, Кемеровская область-Кузбасс, Кемеровский муниципальный округ, д. Сухово	
2.	Площадь объекта +/- величина погрешности определения площади (Р +/- Дельта Р)			39 +/- 2 м ²	
3.	Иные характеристики объекта			-	
Раздел 2					
Сведения о местоположении границ объекта					
1. Система координат МСК-42, зона 1					
2. Сведения о характерных точках границ объекта					
Обозначение характерных точек границ	Координаты, м		Метод определения координат характерной точки	Средняя квадратическая погрешность положения характерной точки (Mt), м	Описание обозначения точки на местности (при наличии)
	X	Y			
1	2	3	4	5	6
1	624837.58	1347237.49	Аналитический метод	0.1	Закрепление отсутствует
2	624837.14	1347238.14	Аналитический метод	0.1	Закрепление отсутствует
3	624836.50	1347238.58	Аналитический метод	0.1	Закрепление отсутствует
4	624835.73	1347238.73	Аналитический метод	0.1	Закрепление отсутствует
5	624834.96	1347238.58	Аналитический метод	0.1	Закрепление отсутствует
6	624834.62	1347238.39	Аналитический метод	0.1	Закрепление отсутствует
7	624829.12	1347234.71	Аналитический метод	0.1	Закрепление отсутствует

8	624828.82	1347234.46	Аналитический метод	0.1	Закрепление отсутствует
9	624828.38	1347233.81	Аналитический метод	0.1	Закрепление отсутствует
10	624828.23	1347233.05	Аналитический метод	0.1	Закрепление отсутствует
11	624828.38	1347232.28	Аналитический метод	0.1	Закрепление отсутствует
12	624828.82	1347231.64	Аналитический метод	0.1	Закрепление отсутствует
13	624829.46	1347231.20	Аналитический метод	0.1	Закрепление отсутствует
14	624830.23	1347231.05	Аналитический метод	0.1	Закрепление отсутствует
15	624831.00	1347231.20	Аналитический метод	0.1	Закрепление отсутствует
16	624831.34	1347231.39	Аналитический метод	0.1	Закрепление отсутствует
17	624836.84	1347235.07	Аналитический метод	0.1	Закрепление отсутствует
18	624837.14	1347235.32	Аналитический метод	0.1	Закрепление отсутствует
19	624837.58	1347235.98	Аналитический метод	0.1	Закрепление отсутствует
20	624837.73	1347236.73	Аналитический метод	0.1	Закрепление отсутствует
1	624837.58	1347237.49	Аналитический метод	0.1	Закрепление отсутствует

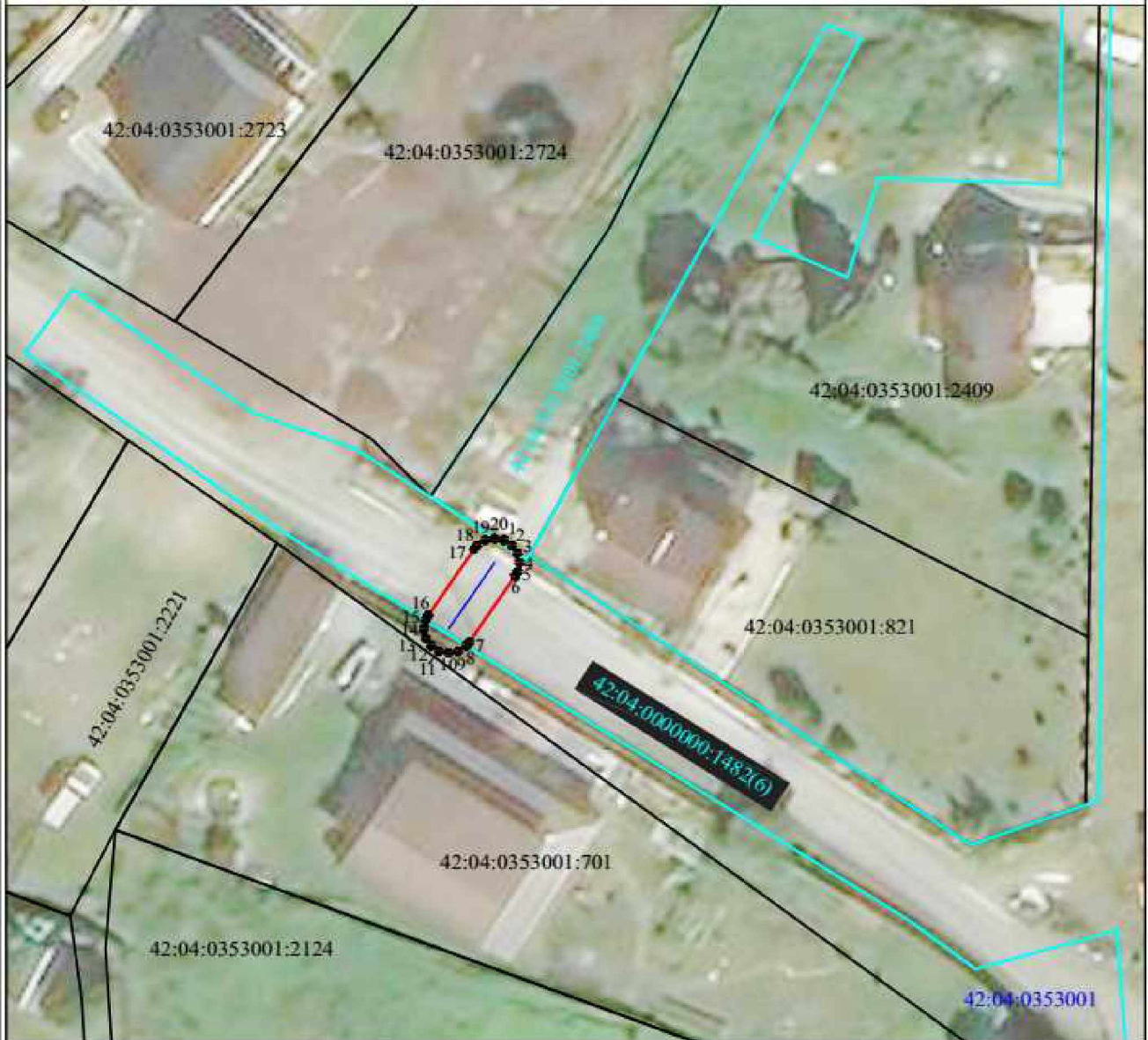
3. Сведения о характерных точках части (частей) границы объекта

Обозначение характерных точек части границы	Координаты, м		Метод определения координат характерной точки	Средняя квадратическая погрешность положения характерной точки (Mt), м	Описание обозначения точки на местности (при наличии)
	X	Y			
1	2	3	4	5	6
-	-	-	-	-	-

РАЗДЕЛ 4

охранная зона «Газопровод к жилому дому, расположенному по адресу: Кемеровская область, Кемеровский район, д. Сухово, ул. Заречная, д. 7в» (код объекта К-ТП/У-164), кадастровый номер 42:04:0353001:2755

План границ объекта



Масштаб 1:500

Условные обозначения:

- - граница ЗОУИТ
- 42:04:0353001:821 - граница и номер земельного участка по данным ЕГРН
- 1 - характерная точка границы ЗОУИТ
- 42:04:0000000:1482 - граница и номер земельного участка по данным ЕГРН, в охранной зоне
- - - - ось подземного газопровода
- 42:04:0353001 - номер кадастрового квартала



Подпись _____

Дата «27» февраля 2023 г.

Место для оттиска печати (при наличии) лица, составившего описание местоположения границ объекта

9. Охранная зона «Газопровод к жилому дому, расположенному по адресу: Кемеровская область, г. Кемерово, пер. Щегловский, д. 29» (код объекта К-ТП/У-166), с кадастровым номером 42:24:0101051:9076.

ОПИСАНИЕ МЕСТОПОЛОЖЕНИЯ ГРАНИЦ					
Охранная зона «Газопровод к жилому дому, расположенному по адресу: Кемеровская область, г. Кемерово, пер. Щегловский, д. 29» (код объекта К-ТП/У-166), с кадастровым номером 42:24:0101051:9076					
(наименование объекта, местоположение границ которого описано (далее - объект))					
Раздел 1					
Сведения об объекте					
№ п/п	Характеристики объекта		Описание характеристик		
1	2		3		
1.	Местоположение объекта		Российская Федерация, Кемеровская область-Кузбасс, Кемеровский городской округ, город Кемерово		
2.	Площадь объекта +/- величина погрешности определения площади (Р +/- Дельта Р)		183 +/- 5 м ²		
3.	Иные характеристики объекта		-		
Раздел 2					
Сведения о местоположении границ объекта					
1. Система координат МСК-42, зона 1					
2. Сведения о характерных точках границ объекта					
Обозначение характерных точек границ	Координаты, м		Метод определения координат характерной точки	Средняя квадратическая погрешность положения характерной точки (Mt), м	Описание обозначения точки на местности (при наличии)
	X	Y			
1	2	3	4	5	6
1	620757.76	1340520.25	Аналитический метод	0.1	Закрепление отсутствует
2	620757.53	1340524.44	Аналитический метод	0.1	Закрепление отсутствует
3	620757.81	1340524.60	Аналитический метод	0.1	Закрепление отсутствует
4	620758.23	1340524.93	Аналитический метод	0.1	Закрепление отсутствует
5	620758.67	1340525.59	Аналитический метод	0.1	Закрепление отсутствует
6	620758.82	1340526.34	Аналитический метод	0.1	Закрепление отсутствует

7	620758.67	1340527.11	Аналитический метод	0.1	Закрепление отсутствует
8	620758.23	1340527.75	Аналитический метод	0.1	Закрепление отсутствует
9	620757.58	1340528.19	Аналитический метод	0.1	Закрепление отсутствует
10	620756.83	1340528.34	Аналитический метод	0.1	Закрепление отсутствует
11	620756.05	1340528.19	Аналитический метод	0.1	Закрепление отсутствует
12	620755.83	1340528.08	Аналитический метод	0.1	Закрепление отсутствует
13	620754.67	1340527.42	Аналитический метод	0.1	Закрепление отсутствует
14	620754.06	1340526.98	Аналитический метод	0.1	Закрепление отсутствует
15	620753.62	1340526.33	Аналитический метод	0.1	Закрепление отсутствует
16	620753.47	1340525.57	Аналитический метод	0.1	Закрепление отсутствует
17	620753.66	1340522.03	Аналитический метод	0.1	Закрепление отсутствует
18	620723.10	1340518.69	Аналитический метод	0.1	Закрепление отсутствует
19	620722.96	1340519.28	Аналитический метод	0.1	Закрепление отсутствует
20	620722.52	1340519.92	Аналитический метод	0.1	Закрепление отсутствует
21	620721.87	1340520.36	Аналитический метод	0.1	Закрепление отсутствует
22	620721.11	1340520.51	Аналитический метод	0.1	Закрепление отсутствует
23	620720.34	1340520.36	Аналитический метод	0.1	Закрепление отсутствует
24	620719.70	1340519.92	Аналитический метод	0.1	Закрепление отсутствует
25	620719.26	1340519.27	Аналитический метод	0.1	Закрепление отсутствует
26	620719.11	1340518.51	Аналитический метод	0.1	Закрепление отсутствует
27	620719.12	1340518.27	Аналитический метод	0.1	Закрепление отсутствует
28	620719.30	1340516.76	Аналитический метод	0.1	Закрепление отсутствует
29	620720.31	1340515.33	Аналитический метод	0.1	Закрепление отсутствует
30	620720.49	1340515.14	Аналитический метод	0.1	Закрепление отсутствует
31	620721.14	1340514.71	Аналитический метод	0.1	Закрепление отсутствует
32	620721.90	1340514.54	Аналитический метод	0.1	Закрепление отсутствует

33	620755.76	1340518.24	Аналитический метод	0.1	Закрепление отсутствует
34	620756.52	1340518.41	Аналитический метод	0.1	Закрепление отсутствует
35	620757.17	1340518.84	Аналитический метод	0.1	Закрепление отсутствует
36	620757.61	1340519.50	Аналитический метод	0.1	Закрепление отсутствует
1	620757.76	1340520.25	Аналитический метод	0.1	Закрепление отсутствует

3. Сведения о характерных точках части (частей) границы объекта

Обозначение характерных точек части границы	Координаты, м		Метод определения координат характерной точки	Средняя квадратическая погрешность положения характерной точки (Mt), м	Описание обозначения точки на местности (при наличии)
	X	Y			
1	2	3	4	5	6
-	-	-	-	-	-

10. Охранная зона «Газопровод к жилому дому, расположенному по адресу: Кемеровская область, Кемеровский район, п. Металлплощадка, ул. Логовая, д. 10» (код объекта К-ТП/У-168), с кадастровым номером 42:04:0352001:8305.

ОПИСАНИЕ МЕСТОПОЛОЖЕНИЯ ГРАНИЦ					
Охранная зона «Газопровод к жилому дому, расположенному по адресу: Кемеровская область, Кемеровский район, п. Металлплощадка, ул. Логовая, д. 10» (код объекта К-ТП/У-168), с кадастровым номером 42:04:0352001:8305					
(наименование объекта, местоположение границ которого описано (далее - объект))					
Раздел 1					
Сведения об объекте					
№ п/п	Характеристики объекта			Описание характеристик	
1	2			3	
1.	Местоположение объекта			Российская Федерация, Кемеровская область-Кузбасс, Кемеровский муниципальный округ, п. Металлплощадка	
2.	Площадь объекта +/- величина погрешности определения площади (Р +/- Дельта Р)			59 +/- 3 м ²	
3.	Иные характеристики объекта			-	
Раздел 2					
Сведения о местоположении границ объекта					
1. Система координат МСК-42, зона 1					
2. Сведения о характерных точках границ объекта					
Обозначение характерных точек границ	Координаты, м		Метод определения координат характерной точки	Средняя квадратическая погрешность положения характерной точки (Mt), м	Описание обозначения точки на местности (при наличии)
	X	Y			
1	2	3	4	5	6
1	619003.52	1347135.94	Аналитический метод	0.1	Закрепление отсутствует
2	619003.94	1347136.95	Аналитический метод	0.1	Закрепление отсутствует
3	619003.85	1347138.00	Аналитический метод	0.1	Закрепление отсутствует
4	619003.29	1347138.87	Аналитический метод	0.1	Закрепление отсутствует
5	619001.97	1347140.08	Аналитический метод	0.1	Закрепление отсутствует
6	618996.64	1347143.94	Аналитический метод	0.1	Закрепление отсутствует
7	618995.67	1347144.42	Аналитический метод	0.1	Закрепление отсутствует

8	618994.89	1347144.45	Аналитический метод	0.1	Закрепление отсутствует
9	618994.16	1347144.19	Аналитический метод	0.1	Закрепление отсутствует
10	618993.59	1347143.66	Аналитический метод	0.1	Закрепление отсутствует
11	618992.90	1347142.95	Аналитический метод	0.1	Закрепление отсутствует
12	618992.58	1347141.90	Аналитический метод	0.1	Закрепление отсутствует
13	618992.82	1347140.84	Аналитический метод	0.1	Закрепление отсутствует
14	618993.06	1347140.36	Аналитический метод	0.1	Закрепление отсутствует
15	618998.38	1347136.50	Аналитический метод	0.1	Закрепление отсутствует
16	618998.59	1347135.76	Аналитический метод	0.1	Закрепление отсутствует
17	618998.81	1347135.48	Аналитический метод	0.1	Закрепление отсутствует
18	618999.46	1347135.05	Аналитический метод	0.1	Закрепление отсутствует
19	619000.03	1347134.91	Аналитический метод	0.1	Закрепление отсутствует
20	619000.60	1347134.76	Аналитический метод	0.1	Закрепление отсутствует
21	619001.38	1347134.65	Аналитический метод	0.1	Закрепление отсутствует
22	619002.13	1347134.84	Аналитический метод	0.1	Закрепление отсутствует
23	619002.76	1347135.30	Аналитический метод	0.1	Закрепление отсутствует
1	619003.52	1347135.94	Аналитический метод	0.1	Закрепление отсутствует

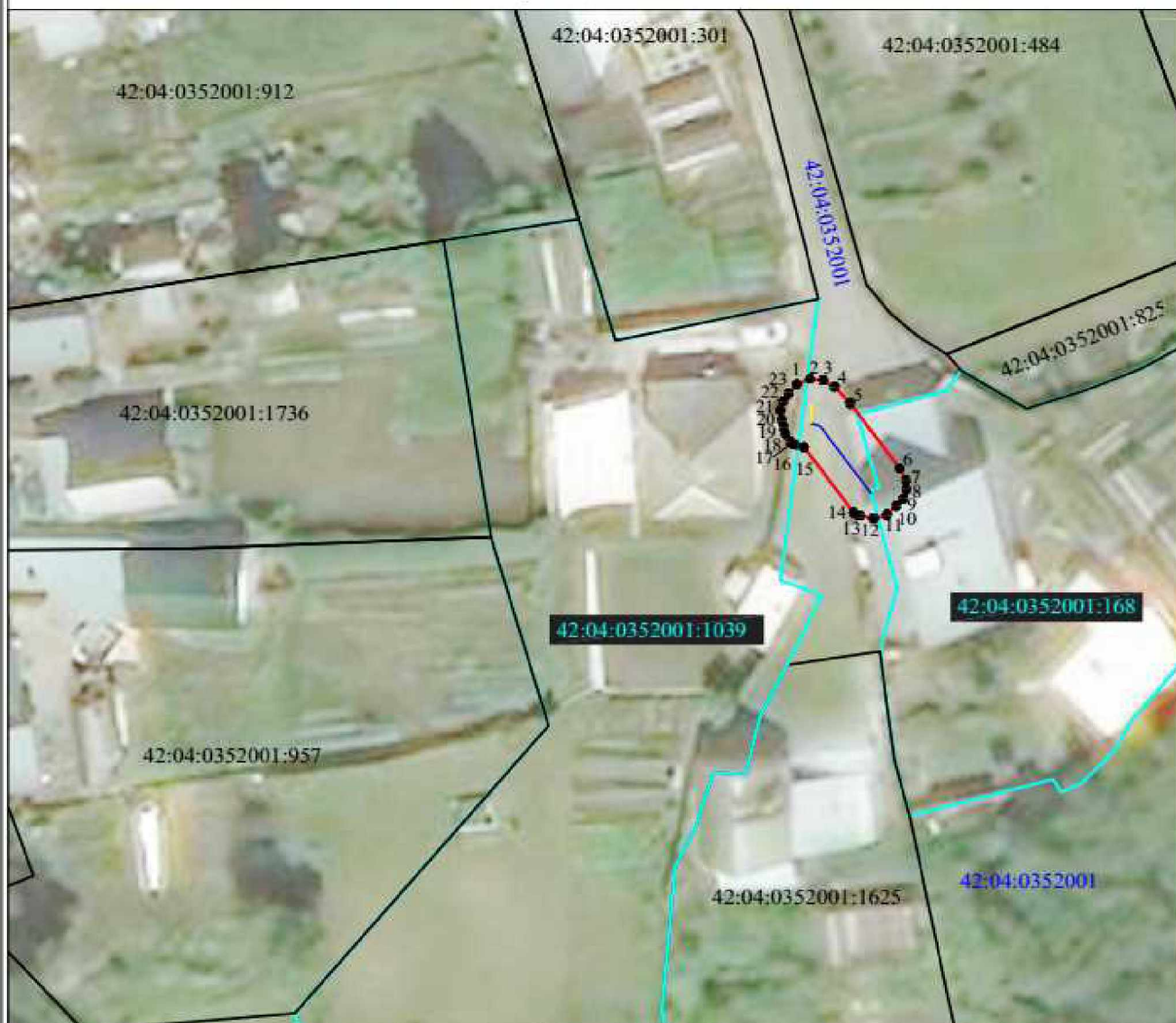
3. Сведения о характерных точках части (частей) границы объекта

Обозначение характерных точек части границы	Координаты, м		Метод определения координат характерной точки	Средняя квадратическая погрешность положения характерной точки (Mt), м	Описание обозначения точки на местности (при наличии)
	X	Y			
1	2	3	4	5	6
-	-	-	-	-	-

РАЗДЕЛ 4

охранная зона «Газопровод к жилому дому, расположенному по адресу: Кемеровская область, Кемеровский район, п. Металлоплощадка, ул. Логовая, д.10» (код объекта К-ТП/У-168), кадастровый номер 42:04:0352001:8305

План границ объекта



Условные обозначения:

Масштаб 1:500

- - граница ЗОУИТ
- 42:04:0352001:301 - граница и номер земельного участка по данным ЕГРН
- 1 - характерная точка границы ЗОУИТ
- 42:04:0352001:168 - граница и номер земельного участка по данным ЕГРН, в охранной зоне
- - ось надземного газопровода
- - - - ось подземного газопровода
- 42:04:0352001 - номер кадастрового квартала



Подпись

Дата «27» февраля 2023 г.

Место для оттиска печати (при наличии) лица, составившего описание местоположения границ объекта

11. Охранная зона «Газопровод к жилому дому, расположенному по адресу: Кемеровская область, Кемеровский район, д. Сухово, пер. Озерный, д. 6» (код объекта К-ТП/У-170), с кадастровым номером 42:04:0353001:2751.

ОПИСАНИЕ МЕСТОПОЛОЖЕНИЯ ГРАНИЦ					
Охранная зона «Газопровод к жилому дому, расположенному по адресу: Кемеровская область, Кемеровский район, д. Сухово, пер. Озерный, д. 6» (код объекта К-ТП/У-170), с кадастровым номером 42:04:0353001:2751					
(наименование объекта, местоположение границ которого описано (далее - объект))					
Раздел 1					
Сведения об объекте					
№ п/п	Характеристики объекта			Описание характеристик	
1	2			3	
1.	Местоположение объекта			Российская Федерация, Кемеровская область-Кузбасс, Кемеровский муниципальный округ, д. Сухово	
2.	Площадь объекта +/- величина погрешности определения площади (Р +/- Дельта Р)			84 +/- 3 м ²	
3.	Иные характеристики объекта			-	
Раздел 2					
Сведения о местоположении границ объекта					
1. Система координат МСК-42, зона 1					
2. Сведения о характерных точках границ объекта					
Обозначение характерных точек границ	Координаты, м		Метод определения координат характерной точки	Средняя квадратическая погрешность положения характерной точки (Mt), м	Описание обозначения точки на местности (при наличии)
	X	Y			
1	2	3	4	5	6
1	625046.29	1346934.72	Аналитический метод	0.1	Закрепление отсутствует
2	625047.06	1346934.87	Аналитический метод	0.1	Закрепление отсутствует
3	625047.70	1346935.31	Аналитический метод	0.1	Закрепление отсутствует
4	625048.14	1346935.97	Аналитический метод	0.1	Закрепление отсутствует
5	625048.29	1346936.72	Аналитический метод	0.1	Закрепление отсутствует
6	625048.14	1346937.49	Аналитический метод	0.1	Закрепление отсутствует

7	625044.74	1346944.17	Аналитический метод	0.1	Закрепление отсутствует
8	625050.71	1346948.36	Аналитический метод	0.1	Закрепление отсутствует
9	625050.97	1346948.59	Аналитический метод	0.1	Закрепление отсутствует
10	625051.41	1346949.24	Аналитический метод	0.1	Закрепление отсутствует
11	625051.56	1346950.00	Аналитический метод	0.1	Закрепление отсутствует
12	625051.41	1346950.77	Аналитический метод	0.1	Закрепление отсутствует
13	625050.97	1346951.41	Аналитический метод	0.1	Закрепление отсутствует
14	625050.32	1346951.85	Аналитический метод	0.1	Закрепление отсутствует
15	625049.56	1346952.00	Аналитический метод	0.1	Закрепление отсутствует
16	625048.79	1346951.85	Аналитический метод	0.1	Закрепление отсутствует
17	625048.41	1346951.64	Аналитический метод	0.1	Закрепление отсутствует
18	625040.74	1346946.25	Аналитический метод	0.1	Закрепление отсутствует
19	625040.34	1346945.56	Аналитический метод	0.1	Закрепление отсутствует
20	625040.17	1346944.81	Аналитический метод	0.1	Закрепление отсутствует
21	625040.32	1346944.04	Аналитический метод	0.1	Закрепление отсутствует
22	625044.51	1346935.81	Аналитический метод	0.1	Закрепление отсутствует
23	625044.88	1346935.31	Аналитический метод	0.1	Закрепление отсутствует
24	625045.52	1346934.87	Аналитический метод	0.1	Закрепление отсутствует
1	625046.29	1346934.72	Аналитический метод	0.1	Закрепление отсутствует

3. Сведения о характерных точках части (частей) границы объекта

Обозначение характерных точек части границы	Координаты, м		Метод определения координат характерной точки	Средняя квадратическая погрешность положения характерной точки (Mt), м	Описание обозначения точки на местности (при наличии)
	X	Y			
1	2	3	4	5	6
-	-	-	-	-	-

РАЗДЕЛ 4

охранная зона «Газопровод к жилому дому, расположенному по адресу: Кемеровской область, Кемеровский район, д. Сухово, пер. Озерный, д.6» (код объекта К-ТП/У-170), кадастровый номер 42:04:0353001:2751.

План границ объекта



Условные обозначения:

Масштаб 1:500

- - граница ЗОУИТ
- 42:04:0353001:708 - граница и номер земельного участка по данным ЕГРН
- 1 - характерная точка границы ЗОУИТ
- 42:04:0000000:1482 - граница и номер земельного участка по данным ЕГРН, в охранной зоне
- - - - ось подземного газопровода
- 42:04:0353001 - номер кадастрового квартала



Подпись

42-11-117

Место для оттиска печати (при наличии) лица, составившего описание местоположения границ объекта

Дата «27» февраля 2023 г.

12. Охранная зона «Газопровод к жилому дому, расположенному по адресу: Кемеровская область, Кемеровский район, п. Металлплощадка, ул. Рабочая 2-я, д. 20а» (код объекта К-ТП/У-171), с кадастровым номером 42:04:0352001:8306.

ОПИСАНИЕ МЕСТОПОЛОЖЕНИЯ ГРАНИЦ					
Охранная зона «Газопровод к жилому дому, расположенному по адресу: Кемеровская область, Кемеровский район, п. Металлплощадка, ул. Рабочая 2-я, д. 20а» (код объекта К-ТП/У-171), с кадастровым номером 42:04:0352001:8306					
(наименование объекта, местоположение границ которого описано (далее - объект))					
Раздел 1					
Сведения об объекте					
№ п/п	Характеристики объекта			Описание характеристик	
1	2			3	
1.	Местоположение объекта			Российская Федерация, Кемеровская область-Кузбасс, Кемеровский муниципальный округ, п. Металлплощадка	
2.	Площадь объекта +/- величина погрешности определения площади (Р +/- Дельта Р)			53 +/- 3 м ²	
3.	Иные характеристики объекта			-	
Раздел 2					
Сведения о местоположении границ объекта					
1. Система координат МСК-42, зона 1					
2. Сведения о характерных точках границ объекта					
Обозначение характерных точек границ	Координаты, м		Метод определения координат характерной точки	Средняя квадратическая погрешность положения характерной точки (Mt), м	Описание обозначения точки на местности (при наличии)
	X	Y			
1	2	3	4	5	6
1	618743.62	1345818.38	Аналитический метод	0.1	Закрепление отсутствует
2	618743.76	1345819.14	Аналитический метод	0.1	Закрепление отсутствует
3	618743.61	1345819.90	Аналитический метод	0.1	Закрепление отсутствует
4	618743.18	1345820.55	Аналитический метод	0.1	Закрепление отсутствует
5	618742.53	1345820.98	Аналитический метод	0.1	Закрепление отсутствует
6	618741.76	1345821.14	Аналитический метод	0.1	Закрепление отсутствует
7	618741.42	1345821.11	Аналитический метод	0.1	Закрепление отсутствует

8	618740.87	1345821.00	Аналитический метод	0.1	Закрепление отсутствует
9	618735.55	1345820.61	Аналитический метод	0.1	Закрепление отсутствует
10	618734.97	1345820.72	Аналитический метод	0.1	Закрепление отсутствует
11	618733.26	1345820.56	Аналитический метод	0.1	Закрепление отсутствует
12	618731.54	1345820.45	Аналитический метод	0.1	Закрепление отсутствует
13	618730.91	1345820.30	Аналитический метод	0.1	Закрепление отсутствует
14	618730.27	1345819.86	Аналитический метод	0.1	Закрепление отсутствует
15	618729.82	1345819.21	Аналитический метод	0.1	Закрепление отсутствует
16	618729.68	1345818.45	Аналитический метод	0.1	Закрепление отсутствует
17	618729.83	1345817.68	Аналитический метод	0.1	Закрепление отсутствует
18	618730.27	1345817.04	Аналитический метод	0.1	Закрепление отсутствует
19	618730.91	1345816.60	Аналитический метод	0.1	Закрепление отсутствует
20	618731.68	1345816.45	Аналитический метод	0.1	Закрепление отсутствует
21	618733,58	1345816,58	Аналитический метод	0.1	Закрепление отсутствует
22	618734,79	1345816,68	Аналитический метод	0.1	Закрепление отсутствует
23	618735,33	1345816,59	Аналитический метод	0.1	Закрепление отсутствует
24	618741,41	1345817,02	Аналитический метод	0.1	Закрепление отсутствует
25	618742,22	1345817,19	Аналитический метод	0.1	Закрепление отсутствует
26	618742,53	1345817,29	Аналитический метод	0.1	Закрепление отсутствует
27	618743,18	1345817,72	Аналитический метод	0.1	Закрепление отсутствует
1	618743,62	1345818,38	Аналитический метод	0.1	Закрепление отсутствует

3. Сведения о характерных точках части (частей) границы объекта

Обозначение характерных точек части границы	Координаты, м		Метод определения координат характерной точки	Средняя квадратическая погрешность положения характерной точки (Mt), м	Описание обозначения точки на местности (при наличии)
	X	Y			
1	2	3	4	5	6
-	-	-	-	-	-

РАЗДЕЛ 4

охранная зона «Газопровод к жилому дому, расположенному по адресу: Кемеровская область, Кемеровский район, п. Металлплощадка, ул. Рабочая 2-я, д.20а» (код объекта К-ТП/У-171), кадастровый номер 42:04:0352001:8306

План границ объекта



Условные обозначения:

Масштаб 1:500

- - граница ЗОУИТ
- 42:04:0352001:718 - граница и номер земельного участка по данным ЕГРН
- 1 - характерная точка границы ЗОУИТ
- 42:04:0352001:1775 - граница и номер земельного участка по данным ЕГРН, в охранной зоне
- - ось надземного газопровода
- 42:04:0352001 - граница и номер кадастрового квартала



[Handwritten signature]

Дата «27» февраля 2023 г.

Место для оттиска печати (при наличии) лица, составившего описание местоположения границ объекта

13. Охранная зона «Газопровод к жилому дому, расположенному по адресу: Кемеровская область, Кемеровский район, с. Ягуново, ул. Озерная, д. 16» (код объекта К-ТП/У-173), с кадастровым номером 42:04:0320001:3268.

ОПИСАНИЕ МЕСТОПОЛОЖЕНИЯ ГРАНИЦ					
Охранная зона «Газопровод к жилому дому, расположенному по адресу: Кемеровская область, Кемеровский район, с. Ягуново, ул. Озерная, д. 16» (код объекта К-ТП/У-173), с кадастровым номером 42:04:0320001:3268					
(наименование объекта, местоположение границ которого описано (далее - объект))					
Раздел 1					
Сведения об объекте					
№ п/п	Характеристики объекта			Описание характеристик	
1	2			3	
1.	Местоположение объекта			Российская Федерация, Кемеровская область-Кузбасс, Кемеровский муниципальный округ, с. Ягуново	
2.	Площадь объекта +/- величина погрешности определения площади (Р +/- Дельта Р)			49 +/- 2 м ²	
3.	Иные характеристики объекта			-	
Раздел 2					
Сведения о местоположении границ объекта					
1. Система координат МСК-42, зона 1					
2. Сведения о характерных точках границ объекта					
Обозначение характерных точек границ	Координаты, м		Метод определения координат характерной точки	Средняя квадратическая погрешность положения характерной точки (Mt), м	Описание обозначения точки на местности (при наличии)
	X	Y			
1	2	3	4	5	6
1	611296.05	1334047.72	Аналитический метод	0.1	Закрепление отсутствует
2	611296.49	1334048.37	Аналитический метод	0.1	Закрепление отсутствует
3	611296.64	1334049.13	Аналитический метод	0.1	Закрепление отсутствует
4	611296.49	1334049.90	Аналитический метод	0.1	Закрепление отсутствует
5	611296.28	1334050.27	Аналитический метод	0.1	Закрепление отсутствует
6	611290.97	1334057.80	Аналитический метод	0.1	Закрепление отсутствует
7	611290.75	1334058.06	Аналитический метод	0.1	Закрепление отсутствует
8	611290.10	1334058.50	Аналитический метод	0.1	Закрепление отсутствует
9	611289.36	1334058.65	Аналитический метод	0.1	Закрепление отсутствует

10	611288.57	1334058.50	Аналитический метод	0.1	Закрепление отсутствует
11	611287.93	1334058.06	Аналитический метод	0.1	Закрепление отсутствует
12	611287.49	1334057.41	Аналитический метод	0.1	Закрепление отсутствует
13	611287.34	1334056.65	Аналитический метод	0.1	Закрепление отсутствует
14	611287.49	1334055.88	Аналитический метод	0.1	Закрепление отсутствует
15	611287.71	1334055.50	Аналитический метод	0.1	Закрепление отсутствует
16	611293.01	1334047.98	Аналитический метод	0.1	Закрепление отсутствует
17	611293.23	1334047.72	Аналитический метод	0.1	Закрепление отсутствует
18	611293.87	1334047.28	Аналитический метод	0.1	Закрепление отсутствует
19	611294.64	1334047.13	Аналитический метод	0.1	Закрепление отсутствует
20	611295.41	1334047.28	Аналитический метод	0.1	Закрепление отсутствует
1	611296.05	1334047.72	Аналитический метод	0.1	Закрепление отсутствует

3. Сведения о характерных точках части (частей) границы объекта

Обозначение характерных точек части границы	Координаты, м		Метод определения координат характерной точки	Средняя квадратическая погрешность положения характерной точки (Mt), м	Описание обозначения точки на местности (при наличии)
	X	Y			
1	2	3	4	5	6
-	-	-	-	-	-

14. Охранная зона «Газопровод к жилому дому, расположенному по адресу: Кемеровская область, Кемеровский район, д. Сухово, ул. Академическая, д. 9» (код объекта К-ТП/У-174), с кадастровым номером 42:04:0353001:2754.

ОПИСАНИЕ МЕСТОПОЛОЖЕНИЯ ГРАНИЦ					
Охранная зона «Газопровод к жилому дому, расположенному по адресу: Кемеровская область, Кемеровский район, д. Сухово, ул. Академическая, д. 9» (код объекта К-ТП/У-174), с кадастровым номером 42:04:0353001:2754					
<small>(наименование объекта, местоположение границ которого описано (далее - объект))</small>					
Раздел 1					
Сведения об объекте					
№ п/п	Характеристики объекта		Описание характеристик		
1	2		3		
1.	Местоположение объекта		Российская Федерация, Кемеровская область-Кузбасс, Кемеровский муниципальный округ, д. Сухово		
2.	Площадь объекта +/- величина погрешности определения площади (Р +/- Дельта Р)		48 +/- 2 м ²		
3.	Иные характеристики объекта		-		
Раздел 2					
Сведения о местоположении границ объекта					
1. Система координат МСК-42, зона 1					
2. Сведения о характерных точках границ объекта					
Обозначение характерных точек границ	Координаты, м		Метод определения координат характерной точки	Средняя квадратическая погрешность положения характерной точки (Mt), м	Описание обозначения точки на местности (при наличии)
	X	Y			
1	2	3	4	5	6
1	624909,54	1346796,13	Аналитический метод	0.1	Закрепление отсутствует
2	624910,18	1346796,57	Аналитический метод	0.1	Закрепление отсутствует
3	624910,63	1346797,22	Аналитический метод	0.1	Закрепление отсутствует
4	624910,77	1346797,98	Аналитический метод	0.1	Закрепление отсутствует
5	624910,60	1346798,80	Аналитический метод	0.1	Закрепление отсутствует
6	624906,97	1346806,93	Аналитический метод	0.1	Закрепление отсутствует
7	624906,55	1346807,52	Аналитический метод	0.1	Закрепление отсутствует
8	624905,90	1346807,96	Аналитический метод	0.1	Закрепление отсутствует

9	624905,14	1346808,11	Аналитический метод	0.1	Закрепление отсутствует
10	624904,37	1346807,96	Аналитический метод	0.1	Закрепление отсутствует
11	624903,73	1346807,52	Аналитический метод	0.1	Закрепление отсутствует
12	624903,29	1346806,87	Аналитический метод	0.1	Закрепление отсутствует
13	624903,14	1346806,11	Аналитический метод	0.1	Закрепление отсутствует
14	624903,29	1346805,34	Аналитический метод	0.1	Закрепление отсутствует
15	624906,94	1346797,16	Аналитический метод	0.1	Закрепление отсутствует
16	624907,36	1346796,57	Аналитический метод	0.1	Закрепление отсутствует
17	624908,00	1346796,13	Аналитический метод	0.1	Закрепление отсутствует
18	624908,77	1346795,98	Аналитический метод	0.1	Закрепление отсутствует
1	624909,54	1346796,13	Аналитический метод	0.1	Закрепление отсутствует
3. Сведения о характерных точках части (частей) границы объекта					
Обозначение характерных точек части границы	Координаты, м		Метод определения координат характерной точки	Средняя квадратическая погрешность положения характерной точки (Mt), м	Описание обозначения точки на местности (при наличии)
	X	Y			
1	2	3	4	5	6
-	-	-	-	-	-

РАЗДЕЛ 4

охранная зона «Газопровод к жилому дому, расположенному по адресу: Кемеровская область, Кемеровский район, д. Сухово, ул. Академическая, д. 9» (код объекта К-ТП/У-174), кадастровый номер 42:04:0353001:2754

План границ объекта



Условные обозначения:

Масштаб 1:500

- - граница ЗОУИТ
- 42:04:0353001:95 - граница и номер земельного участка по данным ЕГРН
- 1 - характерная точка границы ЗОУИТ
- 42:04:0000000:1482 - граница и номер земельного участка по данным ЕГРН, в охранной зоне
- - г - - - - - ось подземного газопровода
- 42:04:0353001 - номер кадастрового квартала



Подпись _____

Дата «27» февраля 2023 г.

Место для оттиска печати (при наличии) лица, составившего описание местоположения границ объекта

15. Охранная зона «Газопровод к жилому дому, расположенному по адресу: Кемеровская область, г. Кемерово, ул. Кадровая, д. 7, кв. 1» (код объекта К-ТП/У-175), с кадастровым номером 42:24:0101062:2680.

ОПИСАНИЕ МЕСТОПОЛОЖЕНИЯ ГРАНИЦ					
Охранная зона «Газопровод к жилому дому, расположенному по адресу: Кемеровская область, г. Кемерово, ул. Кадровая, д. 7, кв. 1» (код объекта К-ТП/У-175), с кадастровым номером 42:24:0101062:2680					
(наименование объекта, местоположение границ которого описано (далее - объект))					
Раздел 1					
Сведения об объекте					
№ п/п	Характеристики объекта			Описание характеристик	
1	2			3	
1.	Местоположение объекта			Российская Федерация, Кемеровская область-Кузбасс, Кемеровский городской округ, город Кемерово	
2.	Площадь объекта +/- величина погрешности определения площади (Р +/- Дельта Р)			49 +/- 2 м ²	
3.	Иные характеристики объекта			-	
Раздел 2					
Сведения о местоположении границ объекта					
1. Система координат МСК-42, зона 1					
2. Сведения о характерных точках границ объекта					
Обозначение характерных точек границ	Координаты, м		Метод определения координат характерной точки	Средняя квадратическая погрешность положения характерной точки (Mt), м	Описание обозначения точки на местности (при наличии)
	X	Y			
1	2	3	4	5	6
1	616399.17	1333370.31	Аналитический метод	0.1	Закрепление отсутствует
2	616399.61	1333370.96	Аналитический метод	0.1	Закрепление отсутствует
3	616399.76	1333371.72	Аналитический метод	0.1	Закрепление отсутствует
4	616399.61	1333372.49	Аналитический метод	0.1	Закрепление отсутствует
5	616399.17	1333373.13	Аналитический метод	0.1	Закрепление отсутствует
6	616398.86	1333373.49	Аналитический метод	0.1	Закрепление отсутствует

7	616398.42	1333374.13	Аналитический метод	0.1	Закрепление отсутствует
8	616397.51	1333374.45	Аналитический метод	0.1	Закрепление отсутствует
9	616393.40	1333379.43	Аналитический метод	0.1	Закрепление отсутствует
10	616393.26	1333379.59	Аналитический метод	0.1	Закрепление отсутствует
11	616392.61	1333380.02	Аналитический метод	0.1	Закрепление отсутствует
12	616391.85	1333380.18	Аналитический метод	0.1	Закрепление отсутствует
13	616391.08	1333380.02	Аналитический метод	0.1	Закрепление отсутствует
14	616390.43	1333379.59	Аналитический метод	0.1	Закрепление отсутствует
15	616390.00	1333378.93	Аналитический метод	0.1	Закрепление отсутствует
16	616389.85	1333378.18	Аналитический метод	0.1	Закрепление отсутствует
17	616390.00	1333377.41	Аналитический метод	0.1	Закрепление отсутствует
18	616390.32	1333376.89	Аналитический метод	0.1	Закрепление отсутствует
19	616395.26	1333370.88	Аналитический метод	0.1	Закрепление отсутствует
20	616396.00	1333370.08	Аналитический метод	0.1	Закрепление отсутствует
21	616396.64	1333369.64	Аналитический метод	0.1	Закрепление отсутствует
22	616397.41	1333369.49	Аналитический метод	0.1	Закрепление отсутствует
23	616398.18	1333369.64	Аналитический метод	0.1	Закрепление отсутствует
1	616399.17	1333370.31	Аналитический метод	0.1	Закрепление отсутствует

3. Сведения о характерных точках части (частей) границы объекта

Обозначение характерных точек части границы	Координаты, м		Метод определения координат характерной точки	Средняя квадратическая погрешность положения характерной точки (Mt), м	Описание обозначения точки на местности (при наличии)
	X	Y			
1	2	3	4	5	6
-	-	-	-	-	-

РАЗДЕЛ 4

охранная зона «Газопровод к жилому дому, расположенному по адресу: Кемеровская область, г. Кемерово, ул. Кадровая, д.7, кв.1» (код объекта К-ТП/У-175), кадастровый номер 42:24:0101062:2680

План границ объекта

Масштаб 1:500

Условные обозначения:

- - граница ЗОУИТ
- 42:24:0101062:2439 - граница и номер земельного участка по данным ЕГРН
- 1 - характерная точка границы ЗОУИТ
- - - - - ось подземного газопровода
- 42:24:0101062 - граница и номер кадастрового квартала



Подпись _____

Дата «27» февраля 2023 г.

Место для оттиска печати (при наличии) лица, составившего описание местоположения границ объекта

16. Охранная зона «Газопровод к жилому дому, расположенному по адресу: Кемеровская область, Кемеровский район, п. Металлплощадка, ул. Снежная, д.1а» (код объекта К-ТП/У-178), с кадастровым номером 42:04:0352001:8310.

ОПИСАНИЕ МЕСТОПОЛОЖЕНИЯ ГРАНИЦ					
Охранная зона «Газопровод к жилому дому, расположенному по адресу: Кемеровская область, Кемеровский район, п. Металлплощадка, ул. Снежная, д.1а» (код объекта К-ТП/У-178), с кадастровым номером 42:04:0352001:8310					
(наименование объекта, местоположение границ которого описано (далее - объект))					
Раздел 1					
Сведения об объекте					
№ п/п	Характеристики объекта			Описание характеристик	
1	2			3	
1.	Местоположение объекта			Российская Федерация, Кемеровская область-Кузбасс, Кемеровский муниципальный округ, п. Металлплощадка	
2.	Площадь объекта +/- величина погрешности определения площади (Р +/- Дельта Р)			72 +/- 3 м ²	
3.	Иные характеристики объекта			-	
Раздел 2					
Сведения о местоположении границ объекта					
1. Система координат МСК-42, зона 1					
2. Сведения о характерных точках границ объекта					
Обозначение характерных точек границ	Координаты, м		Метод определения координат характерной точки	Средняя квадратическая погрешность положения характерной точки (Mt), м	Описание обозначения точки на местности (при наличии)
	X	Y			
1	2	3	4	5	6
1	620731.97	1347289.75	Аналитический метод	0.1	Закрепление отсутствует
2	620732.41	1347290.40	Аналитический метод	0.1	Закрепление отсутствует
3	620732.56	1347291.16	Аналитический метод	0.1	Закрепление отсутствует
4	620732.41	1347291.93	Аналитический метод	0.1	Закрепление отсутствует
5	620731.97	1347292.57	Аналитический метод	0.1	Закрепление отсутствует
6	620731.32	1347293.01	Аналитический метод	0.1	Закрепление отсутствует

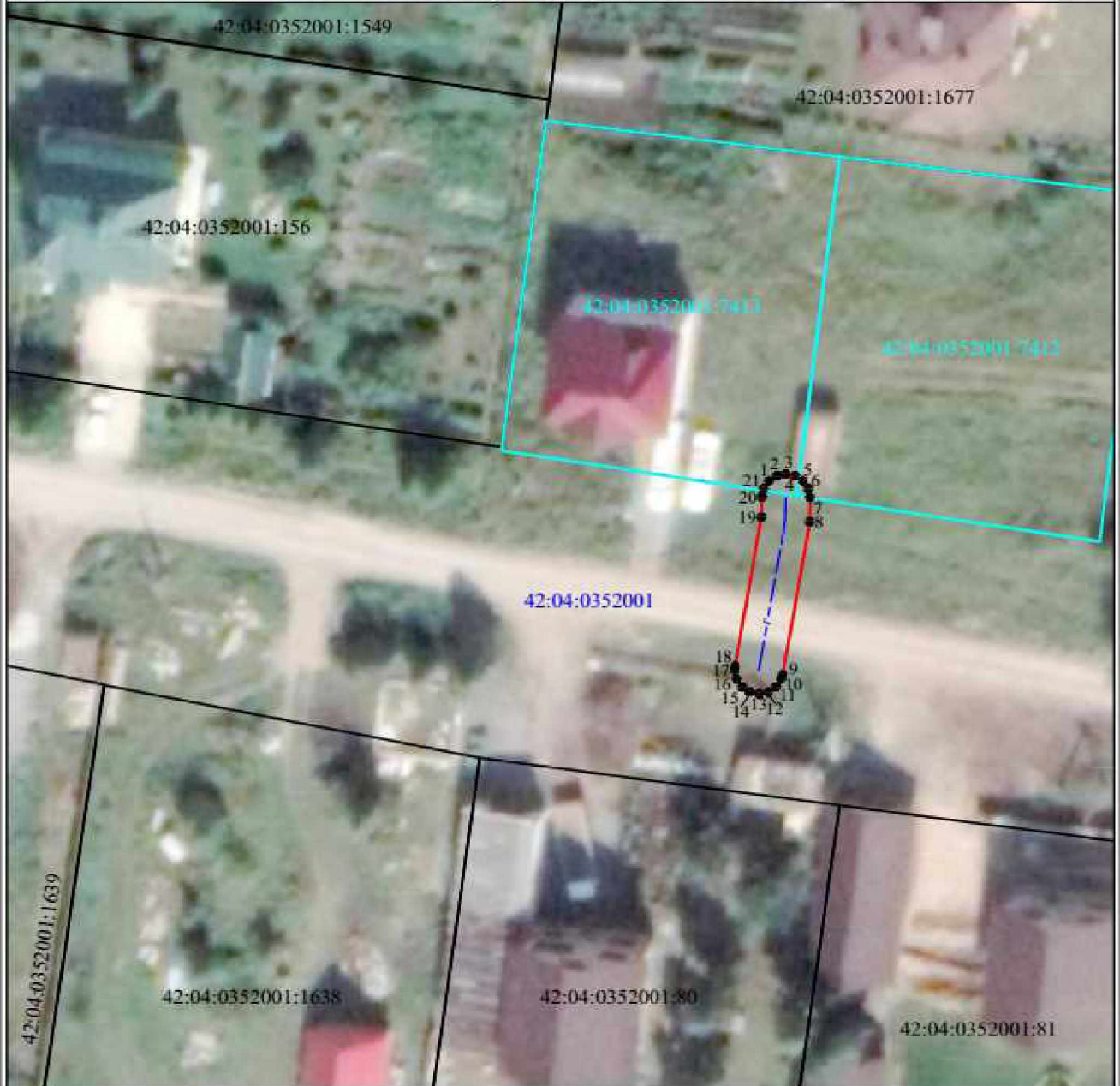
7	620730.56	1347293.16	Аналитический метод	0.1	Закрепление отсутствует
8	620728.50	1347293.13	Аналитический метод	0.1	Закрепление отсутствует
9	620715.44	1347290.90	Аналитический метод	0.1	Закрепление отсутствует
10	620715.01	1347290.78	Аналитический метод	0.1	Закрепление отсутствует
11	620714.37	1347290.34	Аналитический метод	0.1	Закрепление отсутствует
12	620713.92	1347289.69	Аналитический метод	0.1	Закрепление отсутствует
13	620713.78	1347288.93	Аналитический метод	0.1	Закрепление отсутствует
14	620713.93	1347288.16	Аналитический метод	0.1	Закрепление отсутствует
15	620714.37	1347287.52	Аналитический метод	0.1	Закрепление отсутствует
16	620715.01	1347287.08	Аналитический метод	0.1	Закрепление отсутствует
17	620715.78	1347286.93	Аналитический метод	0.1	Закрепление отсутствует
18	620716.12	1347286.96	Аналитический метод	0.1	Закрепление отсутствует
19	620728.88	1347289.13	Аналитический метод	0.1	Закрепление отсутствует
20	620730.59	1347289.16	Аналитический метод	0.1	Закрепление отсутствует
21	620731.33	1347289.31	Аналитический метод	0.1	Закрепление отсутствует
1	620731.97	1347289.75	Аналитический метод	0.1	Закрепление отсутствует

3. Сведения о характерных точках части (частей) границы объекта

Обозначение характерных точек части границы	Координаты, м		Метод определения координат характерной точки	Средняя квадратическая погрешность положения характерной точки (Mt), м	Описание обозначения точки на местности (при наличии)
	X	Y			
1	2	3	4	5	6
-	-	-	-	-	-

РАЗДЕЛ 4

охранная зона «Газопровод к жилому дому, расположенному по адресу: Кемеровская область, Кемеровский район, п. Металлплощадка, ул. Снежная д. 1а» (код объекта К-ТП/У-178), кадастровый номер 42:04:0352001:8310
 План границ объекта



Условные обозначения:

Масштаб 1:500

- - граница ЗОУИТ
- 42:04:0352001:80 - граница и номер земельного участка по данным ЕГРН
- 42:04:0352001:7413 - граница и номер земельного участка по данным ЕГРН, в охранной зоне
- 1 - характерная точка границы ЗОУИТ
- - r - - - ось подземного газопровода
- 42:04:0352001 - номер кадастрового квартала



[Handwritten signature]

Дата «27» февраля 2023 г.

Подпись

Место для оттиска печати (при наличии) лица, составившего описание местоположения границ объекта

17. Охранная зона «Газопровод к жилому дому, расположенному по адресу: Кемеровская область, Кемеровский район, п. Металлплощадка, ул. Дорожная, д. 28» (код объекта К-ТП/У-181), с кадастровым номером 42:04:0352001:8311.

ОПИСАНИЕ МЕСТОПОЛОЖЕНИЯ ГРАНИЦ					
Охранная зона «Газопровод к жилому дому, расположенному по адресу: Кемеровская область, Кемеровский район, п. Металлплощадка, ул. Дорожная, д. 28» (код объекта К-ТП/У-181), с кадастровым номером 42:04:0352001:8311					
(наименование объекта, местоположение границ которого описано (далее - объект))					
Раздел 1					
Сведения об объекте					
№ п/п	Характеристики объекта		Описание характеристик		
1	2		3		
1.	Местоположение объекта		Российская Федерация, Кемеровская область-Кузбасс, Кемеровский муниципальный округ, п. Металлплощадка		
2.	Площадь объекта +/- величина погрешности определения площади (Р +/- Дельта Р)		469 +/- 8 м ²		
3.	Иные характеристики объекта		-		
Раздел 2					
Сведения о местоположении границ объекта					
1. Система координат МСК-42, зона 1					
2. Сведения о характерных точках границ объекта					
Обозначение характерных точек границ	Координаты, м		Метод определения координат характерной точки	Средняя квадратическая погрешность положения характерной точки (Mt), м	Описание обозначения точки на местности (при наличии)
	X	Y			
1	2	3	4	5	6
1	621232.34	1346939.31	Аналитический метод	0.1	Закрепление отсутствует
2	621232.35	1346940.53	Аналитический метод	0.1	Закрепление отсутствует
3	621231.95	1346941.48	Аналитический метод	0.1	Закрепление отсутствует
4	621231.35	1346941.93	Аналитический метод	0.1	Закрепление отсутствует
5	621230.70	1346942.37	Аналитический метод	0.1	Закрепление отсутствует
6	621230.38	1346942.47	Аналитический метод	0.1	Закрепление отсутствует

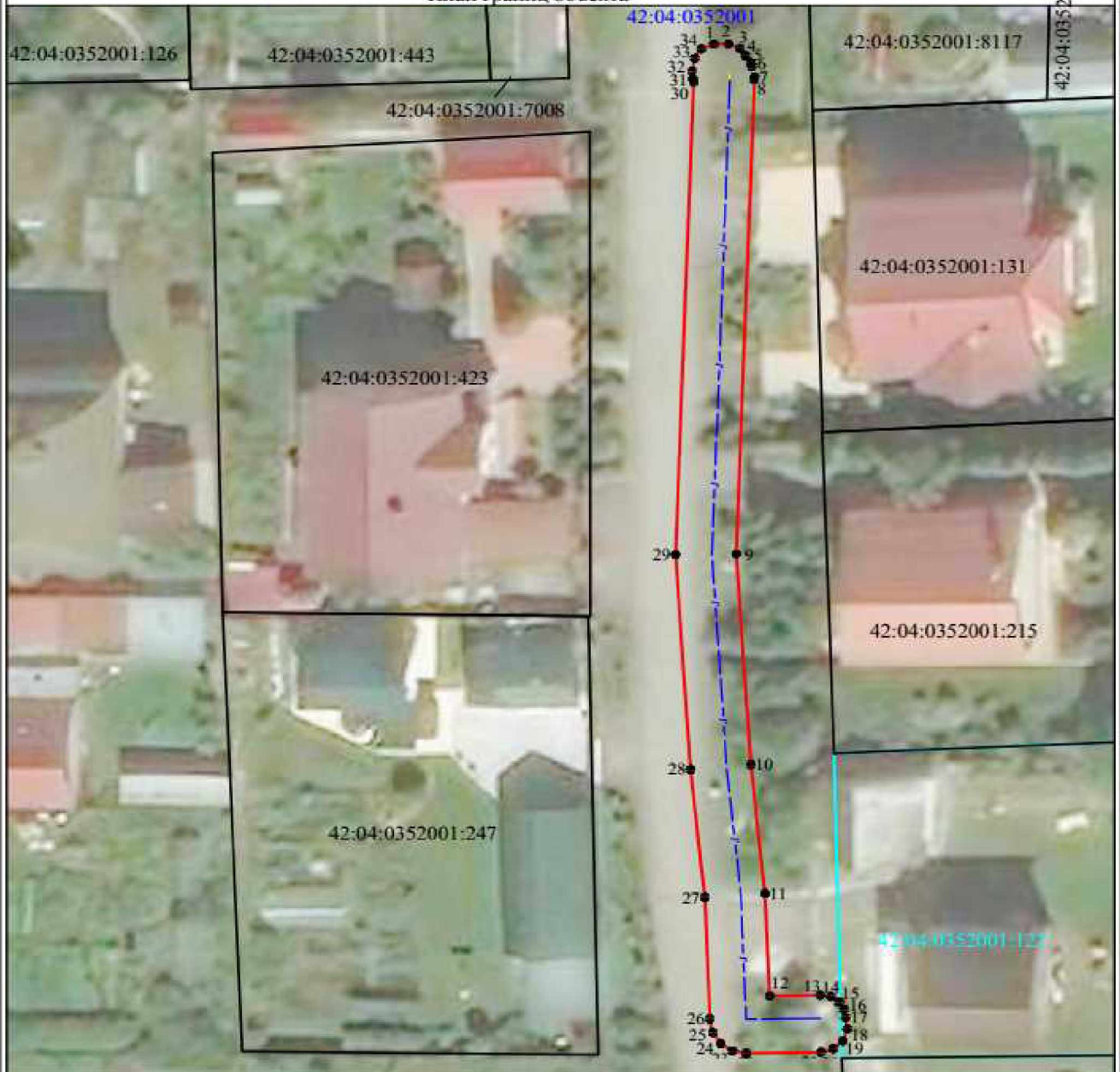
7	621229.47	1346942.68	Аналитический метод	0.1	Закрепление отсутствует
8	621229.21	1346942.67	Аналитический метод	0.1	Закрепление отсутствует
9	621187.49	1346941.17	Аналитический метод	0.1	Закрепление отсутствует
10	621168.93	1346942.38	Аналитический метод	0.1	Закрепление отсутствует
11	621157.61	1346943.55	Аналитический метод	0.1	Закрепление отсутствует
12	621148.56	1346943.92	Аналитический метод	0.1	Закрепление отсутствует
13	621148.63	1346948.10	Аналитический метод	0.1	Закрепление отсутствует
14	621148.51	1346949.00	Аналитический метод	0.1	Закрепление отсутствует
15	621148.07	1346949.64	Аналитический метод	0.1	Закрепление отсутствует
16	621147.41	1346950.06	Аналитический метод	0.1	Закрепление отсутствует
17	621146.65	1346950.21	Аналитический метод	0.1	Закрепление отсутствует
18	621145.67	1346950.33	Аналитический метод	0.1	Закрепление отсутствует
19	621144.63	1346949.95	Аналитический метод	0.1	Закрепление отсутствует
20	621143.94	1346949.17	Аналитический метод	0.1	Закрепление отсутствует
21	621143.63	1346948.18	Аналитический метод	0.1	Закрепление отсутствует
22	621143.53	1346942.00	Аналитический метод	0.1	Закрепление отсутствует
23	621143.76	1346940.85	Аналитический метод	0.1	Закрепление отсутствует
24	621144.41	1346939.88	Аналитический метод	0.1	Закрепление отсутствует
25	621145.38	1346939.23	Аналитический метод	0.1	Закрепление отсутствует
26	621146.53	1346939.00	Аналитический метод	0.1	Закрепление отсутствует
27	621157.25	1346938.56	Аналитический метод	0.1	Закрепление отсутствует
28	621168.51	1346937.40	Аналитический метод	0.1	Закрепление отсутствует
29	621187.42	1346936.17	Аналитический метод	0.1	Закрепление отсутствует
30	621229.00	1346937.66	Аналитический метод	0.1	Закрепление отсутствует
31	621229.28	1346937.59	Аналитический метод	0.1	Закрепление отсутствует
32	621229.94	1346937.52	Аналитический метод	0.1	Закрепление отсутствует

33	621231.09	1346937.75	Аналитический метод	0.1	Закрепление отсутствует
34	621231.93	1346938.28	Аналитический метод	0.1	Закрепление отсутствует
1	621232.34	1346939.31	Аналитический метод	0.1	Закрепление отсутствует
3. Сведения о характерных точках части (частей) границы объекта					
Обозначение характерных точек части границы	Координаты, м		Метод определения координат характерной точки	Средняя квадратическая погрешность положения характерной точки (Mt), м	Описание обозначения точки на местности (при наличии)
	X	Y			
1	2	3	4	5	6
-	-	-	-	-	-

РАЗДЕЛ 4

охранная зона «Газопровод к жилому дому, расположенному по адресу: Кемеровская область, Кемеровский район, п. Металлплощадка, ул. Дорожная, д.28» (код объекта К-ТП/У-181), кадастровый номер 42:04:0352001:8311

План границ объекта



Условные обозначения:

Масштаб 1:500

- - граница ЗОУИТ
- 42:04:0352001:247 - граница и номер земельного участка по данным ЕГРН
- 1 - характерная точка границы ЗОУИТ
- 42:04:0352001:127 - граница и номер земельного участка по данным ЕГРН, в охранной зоне
- - ось надземного газопровода
- - - - ось подземного газопровода
- 42:04:0352001 - номер кадастрового квартала



Дата «27» февраля 2023 г.

Место для оттиска печати (при наличии) лица, составившего описание местоположения границ объекта

18. Охранная зона «Газопровод к жилому дому, расположенному по адресу: Кемеровская область, г. Кемерово, ул. Таврическая, д. 142» (код объекта К-ТП/У-183), с кадастровым номером 42:24:0000000:3620.

ОПИСАНИЕ МЕСТОПОЛОЖЕНИЯ ГРАНИЦ					
Охранная зона «Газопровод к жилому дому, расположенному по адресу: Кемеровская область, г. Кемерово, ул. Таврическая, д. 142» (код объекта К-ТП/У-183), с кадастровым номером 42:24:0000000:3620					
(наименование объекта, местоположение границ которого описано (далее - объект))					
Раздел 1					
Сведения об объекте					
№ п/п	Характеристики объекта			Описание характеристик	
1	2			3	
1.	Местоположение объекта			Российская Федерация, Кемеровская область-Кузбасс, Кемеровский городской округ, город Кемерово	
2.	Площадь объекта +/- величина погрешности определения площади (Р +/- Дельта Р)			165 +/- 4 м ²	
3.	Иные характеристики объекта			-	
Раздел 2					
Сведения о местоположении границ объекта					
1. Система координат МСК-42, зона 1					
2. Сведения о характерных точках границ объекта					
Обозначение характерных точек границ	Координаты, м		Метод определения координат характерной точки	Средняя квадратическая погрешность положения характерной точки (Mt), м	Описание обозначения точки на местности (при наличии)
	X	Y			
1	2	3	4	5	6
1	618022.79	1335954.29	Аналитический метод	0.1	Закрепление отсутствует
2	618023.43	1335954.73	Аналитический метод	0.1	Закрепление отсутствует
3	618023.87	1335955.38	Аналитический метод	0.1	Закрепление отсутствует
4	618024.02	1335956.14	Аналитический метод	0.1	Закрепление отсутствует
5	618023.87	1335956.91	Аналитический метод	0.1	Закрепление отсутствует
6	618023.43	1335957.55	Аналитический метод	0.1	Закрепление отсутствует

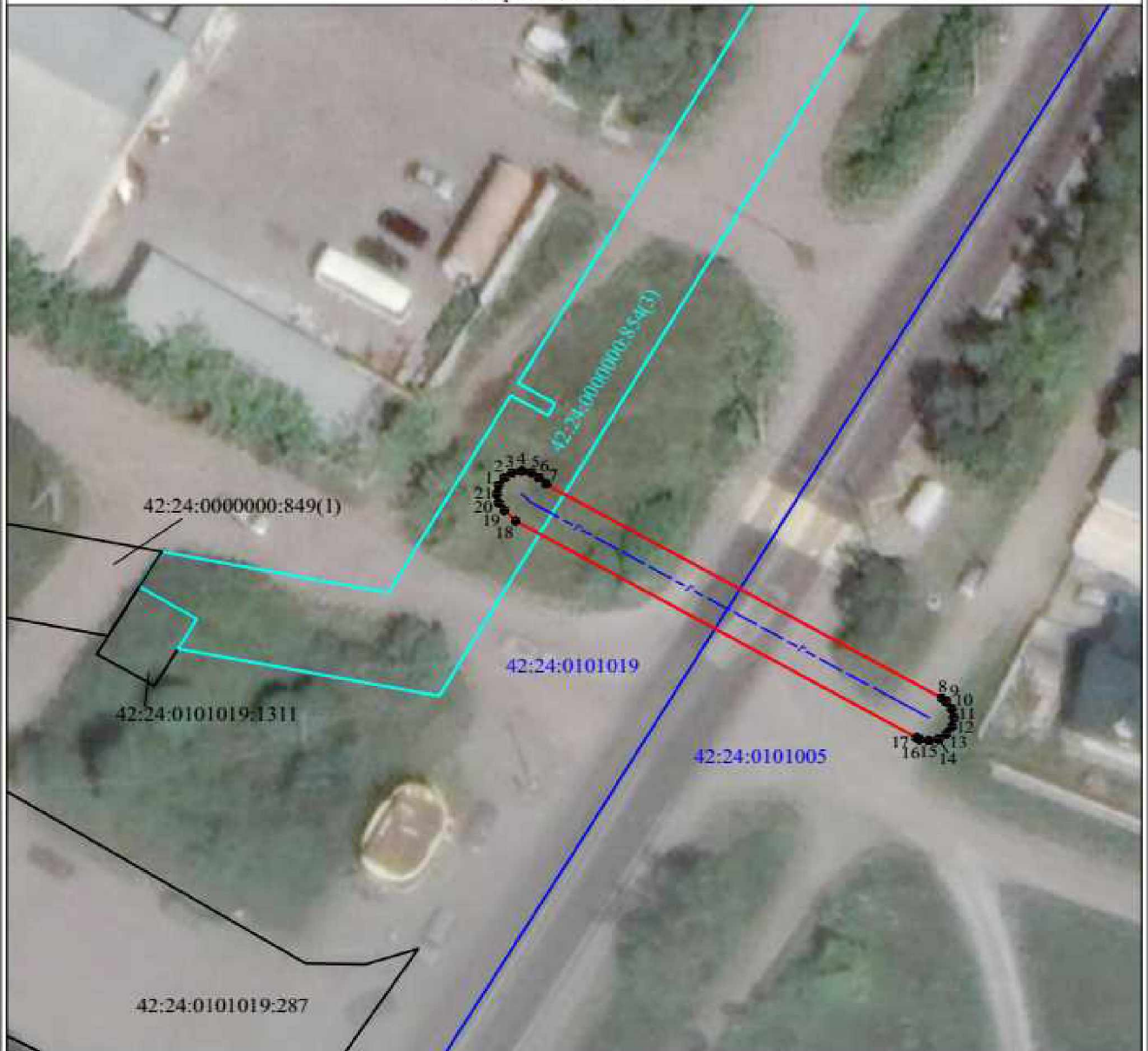
7	618022.88	1335958.11	Аналитический метод	0.1	Закрепление отсутствует
8	618004.34	1335989.96	Аналитический метод	0.1	Закрепление отсутствует
9	618004.02	1335990.36	Аналитический метод	0.1	Закрепление отсутствует
10	618003.37	1335990.80	Аналитический метод	0.1	Закрепление отсутствует
11	618002.61	1335990.95	Аналитический метод	0.1	Закрепление отсутствует
12	618001.84	1335990.80	Аналитический метод	0.1	Закрепление отсутствует
13	618001.20	1335990.36	Аналитический метод	0.1	Закрепление отсутствует
14	618000.75	1335989.71	Аналитический метод	0.1	Закрепление отсутствует
15	618000.61	1335988.95	Аналитический метод	0.1	Закрепление отсутствует
16	618000.76	1335988.18	Аналитический метод	0.1	Закрепление отсутствует
17	618000.88	1335987.94	Аналитический метод	0.1	Закрепление отсутствует
18	618019.68	1335955.65	Аналитический метод	0.1	Закрепление отсутствует
19	618020.61	1335954.73	Аналитический метод	0.1	Закрепление отсутствует
20	618021.25	1335954.29	Аналитический метод	0.1	Закрепление отсутствует
21	618022.02	1335954.14	Аналитический метод	0.1	Закрепление отсутствует
1	618022.79	1335954.29	Аналитический метод	0.1	Закрепление отсутствует

3. Сведения о характерных точках части (частей) границы объекта

Обозначение характерных точек части границы	Координаты, м		Метод определения координат характерной точки	Средняя квадратическая погрешность положения характерной точки (Mt), м	Описание обозначения точки на местности (при наличии)
	X	Y			
1	2	3	4	5	6
-	-	-	-	-	-

РАЗДЕЛ 4

охранная зона «Газопровод к жилому дому, расположенному по адресу: Кемеровская область, г. Кемерово, ул. Таврическая, д. 142» (код объекта К-ТП/У-183), кадастровый номер 42:24:0000000:3620
План границ объекта



Условные обозначения:

Масштаб 1:500

- - граница ЗОУИТ
- 42:24:0101019:1311 - граница и номер земельного участка по данным ЕГРН
- 1 - характеристическая точка границы ЗОУИТ
- - граница и номер земельного участка по данным ЕГРН, в охранной зоне
- - - - - ось подземного газопровода
- 42:24:0101019 - граница и номер кадастрового квартала



Подпись

Дата «27» февраля 2023 г.

Место для оттиска печати (при наличии) лица, составившего описание местоположения границ объекта

19. Охранная зона «Газопровод к жилому дому, расположенному по адресу: Кемеровская область, г. Кемерово, ул. Киевская, д. 2а» (код объекта К-ТП/У-184), с кадастровым номером 42:24:0501015:2160.

ОПИСАНИЕ МЕСТОПОЛОЖЕНИЯ ГРАНИЦ					
Охранная зона «Газопровод к жилому дому, расположенному по адресу: Кемеровская область, г. Кемерово, ул. Киевская, д. 2а» (код объекта К-ТП/У-184), с кадастровым номером 42:24:0501015:2160					
(наименование объекта, местоположение границ которого описано (далее - объект))					
Раздел 1					
Сведения об объекте					
№ п/п	Характеристики объекта			Описание характеристик	
1	2			3	
1.	Местоположение объекта			Российская Федерация, Кемеровская область-Кузбасс, Кемеровский городской округ, город Кемерово	
2.	Площадь объекта +/- величина погрешности определения площади (Р +/- Дельта Р)			45 +/- 2 м ²	
3.	Иные характеристики объекта			-	
Раздел 2					
Сведения о местоположении границ объекта					
1. Система координат МСК-42, зона 1					
2. Сведения о характерных точках границ объекта					
Обозначение характерных точек границ	Координаты, м		Метод определения координат характерной точки	Средняя квадратическая погрешность положения характерной точки (Mt), м	Описание обозначения точки на местности (при наличии)
	X	Y			
1	2	3	4	5	6
1	622276.64	1339530.74	Аналитический метод	0.1	Закрепление отсутствует
2	622277.28	1339531.18	Аналитический метод	0.1	Закрепление отсутствует
3	622277.72	1339531.83	Аналитический метод	0.1	Закрепление отсутствует
4	622277.87	1339532.61	Аналитический метод	0.1	Закрепление отсутствует
5	622277.81	1339539.50	Аналитический метод	0.1	Закрепление отсутствует
6	622277.99	1339539.90	Аналитический метод	0.1	Закрепление отсутствует

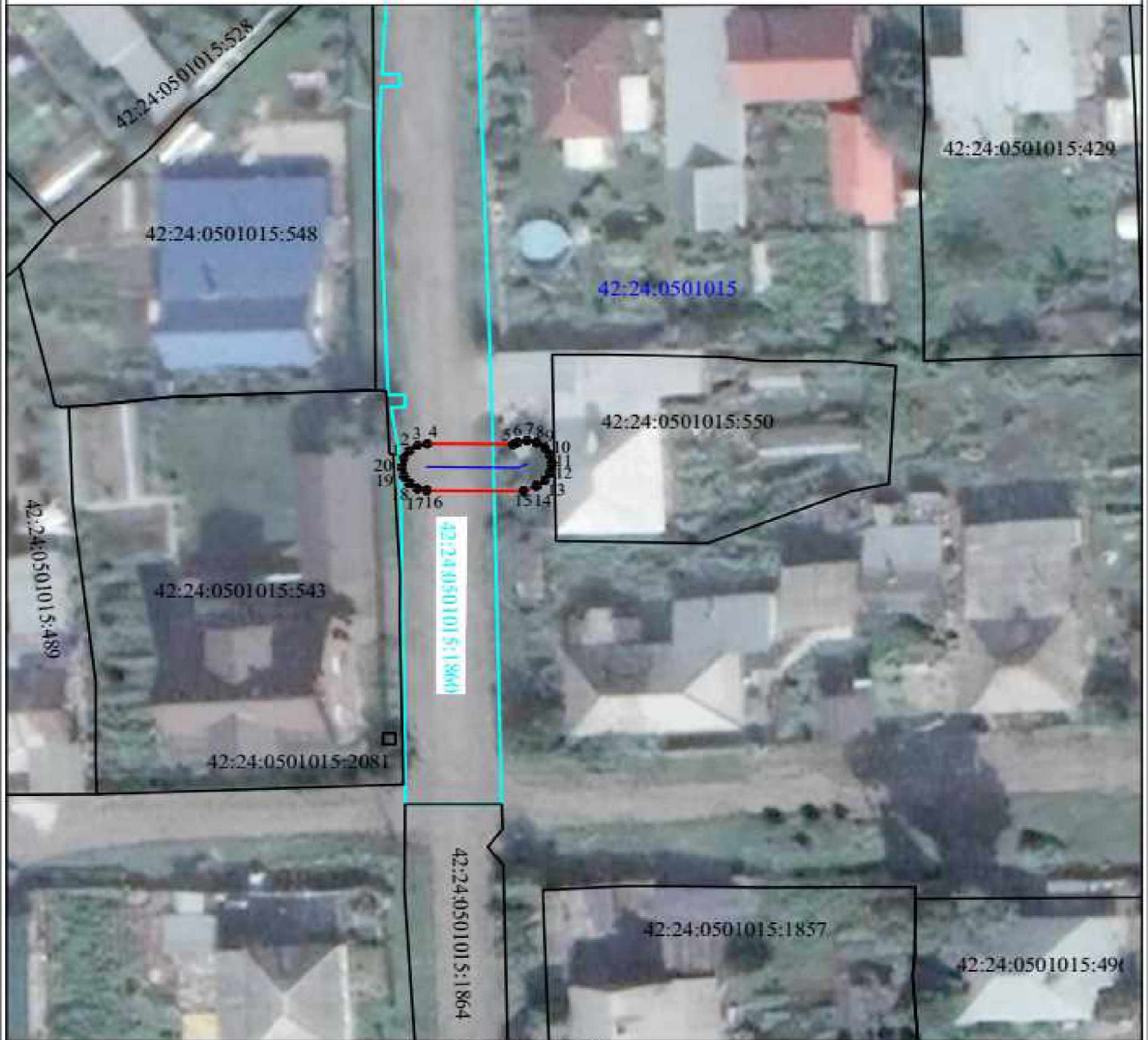
7	622278.13	1339540.66	Аналитический метод	0.1	Закрепление отсутствует
8	622277.98	1339541.42	Аналитический метод	0.1	Закрепление отсутствует
9	622277.55	1339542.07	Аналитический метод	0.1	Закрепление отсутствует
10	622276.90	1339542.50	Аналитический метод	0.1	Закрепление отсутствует
11	622276.13	1339542.66	Аналитический метод	0.1	Закрепление отсутствует
12	622275.37	1339542.51	Аналитический метод	0.1	Закрепление отсутствует
13	622274.72	1339542.07	Аналитический метод	0.1	Закрепление отсутствует
14	622274.28	1339541.41	Аналитический метод	0.1	Закрепление отсутствует
15	622273.81	1339540.38	Аналитический метод	0.1	Закрепление отсутствует
16	622273.87	1339532.57	Аналитический метод	0.1	Закрепление отсутствует
17	622274.02	1339531.82	Аналитический метод	0.1	Закрепление отсутствует
18	622274.46	1339531.18	Аналитический метод	0.1	Закрепление отсутствует
19	622275.10	1339530.74	Аналитический метод	0.1	Закрепление отсутствует
20	622275.87	1339530.59	Аналитический метод	0.1	Закрепление отсутствует
1	622276.64	1339530.74	Аналитический метод	0.1	Закрепление отсутствует

3. Сведения о характерных точках части (частей) границы объекта

Обозначение характерных точек части границы	Координаты, м		Метод определения координат характерной точки	Средняя квадратическая погрешность положения характерной точки (Mt), м	Описание обозначения точки на местности (при наличии)
	X	Y			
1	2	3	4	5	6
-	-	-	-	-	-

РАЗДЕЛ 4

охранная зона «Газопровод к жилому дому, расположенному по адресу: Кемеровская область, г. Кемерово, ул. Киевская, д.2а» (код объекта К-ТП/У-184), кадастровый номер 42:24:0501015:2160
План границ объекта



Условные обозначения:

Масштаб 1:500

- - граница ЗОУИТ
- 42:24:0501015:543 - граница и номер земельного участка по данным ЕГРН
- 1 - характеристическая точка границы ЗОУИТ
- 42:24:0501015:1860 - граница и номер земельного участка по данным ЕГРН, в охранной зоне
- - - - - ось подземного газопровода
- 42:24:0501015 - номер кадастрового квартала



[Handwritten signature]

Дата «27» февраля 2023 г.

Место для оттиска печати (при наличии) лица, составившего описание местоположения границ объекта

20. Охранная зона «Газопровод к жилому дому, расположенному по адресу: Кемеровская область, г. Кемерово, ул. Кадровая, д. 34Б» (код объекта К-ТП/У-185), с кадастровым номером 42:24:0101023:2147.

ОПИСАНИЕ МЕСТОПОЛОЖЕНИЯ ГРАНИЦ					
Охранная зона «Газопровод к жилому дому, расположенному по адресу: Кемеровская область, г. Кемерово, ул. Кадровая, д. 34Б» (код объекта К-ТП/У-185), с кадастровым номером 42:24:0101023:2147					
(наименование объекта, местоположение границ которого описано (далее - объект))					
Раздел 1					
Сведения об объекте					
№ п/п	Характеристики объекта			Описание характеристик	
1	2			3	
1.	Местоположение объекта			Российская Федерация, Кемеровская область-Кузбасс, Кемеровский городской округ, город Кемерово	
2.	Площадь объекта +/- величина погрешности определения площади (Р +/- Дельта Р)			53 +/- 2 м ²	
3.	Иные характеристики объекта			-	
Раздел 2					
Сведения о местоположении границ объекта					
1. Система координат МСК-42, зона 1					
2. Сведения о характерных точках границ объекта					
Обозначение характерных точек границ	Координаты, м		Метод определения координат характерной точки	Средняя квадратическая погрешность положения характерной точки (Mt), м	Описание обозначения точки на местности (при наличии)
	X	Y			
1	2	3	4	5	6
1	616853.09	1333501.14	Аналитический метод	0.1	Закрепление отсутствует
2	616853.73	1333500.70	Аналитический метод	0.1	Закрепление отсутствует
3	616854.50	1333500.55	Аналитический метод	0.1	Закрепление отсутствует
4	616855.27	1333500.70	Аналитический метод	0.1	Закрепление отсутствует
5	616855.91	1333501.14	Аналитический метод	0.1	Закрепление отсутствует
6	616863.46	1333509.48	Аналитический метод	0.1	Закрепление отсутствует
7	616863.82	1333510.06	Аналитический метод	0.1	Закрепление отсутствует
8	616863.97	1333510.82	Аналитический метод	0.1	Закрепление отсутствует
9	616863.82	1333511.59	Аналитический метод	0.1	Закрепление отсутствует

10	616863.38	1333512.23	Аналитический метод	0.1	Закрепление отсутствует
11	616862.73	1333512.67	Аналитический метод	0.1	Закрепление отсутствует
12	616861.97	1333512.82	Аналитический метод	0.1	Закрепление отсутствует
13	616861.20	1333512.67	Аналитический метод	0.1	Закрепление отсутствует
14	616860.56	1333512.23	Аналитический метод	0.1	Закрепление отсутствует
15	616860.48	1333512.16	Аналитический метод	0.1	Закрепление отсутствует
16	616853.09	1333503.96	Аналитический метод	0.1	Закрепление отсутствует
17	616852.65	1333503.31	Аналитический метод	0.1	Закрепление отсутствует
18	616852.50	1333502.55	Аналитический метод	0.1	Закрепление отсутствует
19	616852.65	1333501.78	Аналитический метод	0.1	Закрепление отсутствует
1	616853.09	1333501.14	Аналитический метод	0.1	Закрепление отсутствует

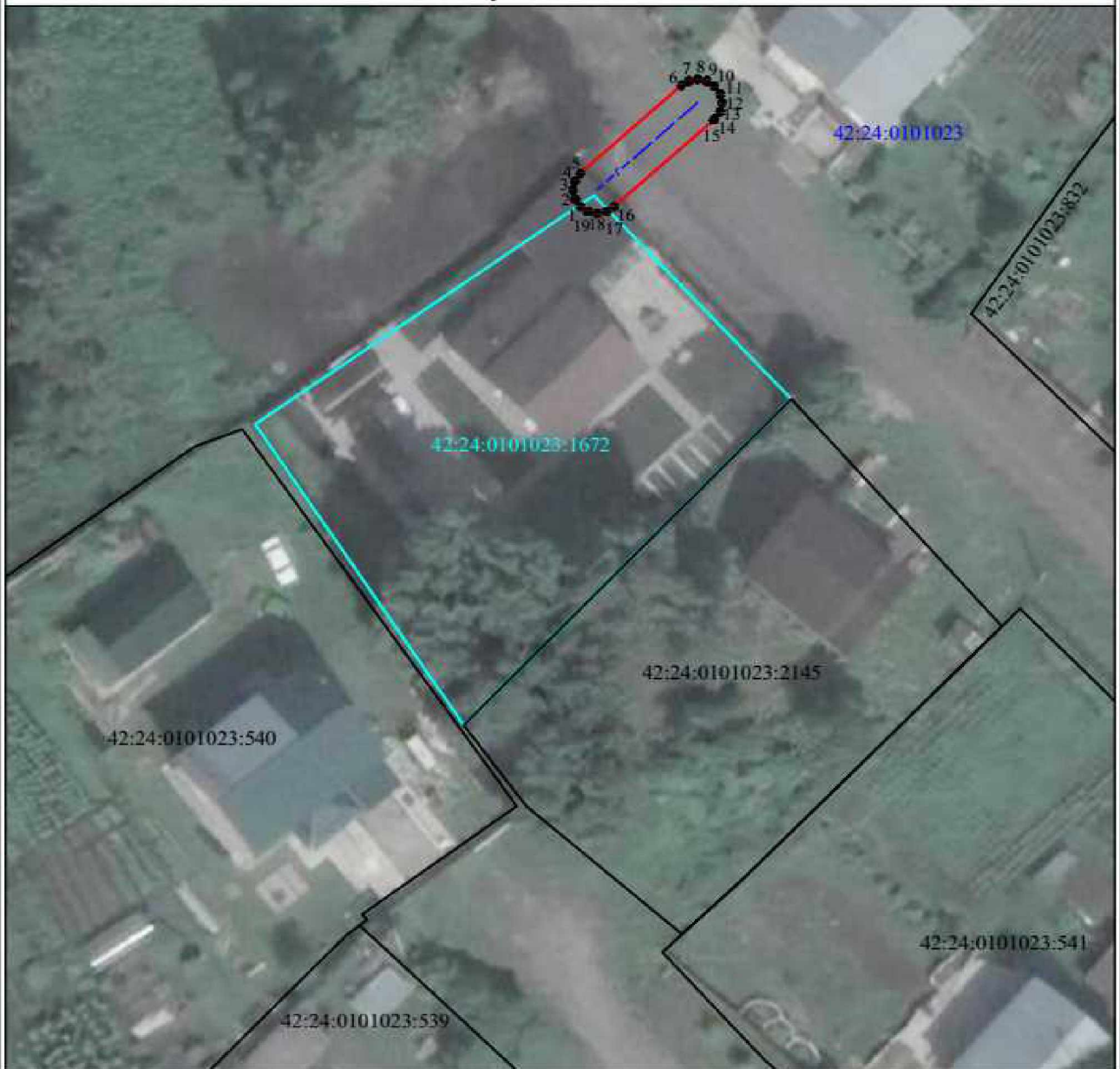
3. Сведения о характерных точках части (частей) границы объекта

Обозначение характерных точек части границы	Координаты, м		Метод определения координат характерной точки	Средняя квадратическая погрешность положения характерной точки (Mt), м	Описание обозначения точки на местности (при наличии)
	X	Y			
1	2	3	4	5	6
-	-	-	-	-	-

РАЗДЕЛ 4

охранная зона «Газопровод к жилому дому, расположенному по адресу: Кемеровская область, г. Кемерово, ул. Кадровая, д.34Б» (код объекта К-ТП/У-185), кадастровый номер 42:24:0101023:2147

План границ объекта



Условные обозначения:

Масштаб 1:500

- - граница ЗОУИТ
- 42:24:0101023:541 - граница и номер земельного участка по данным ЕГРН
- 42:24:0101023:1672 - граница и номер земельного участка по данным ЕГРН, в охранной зоне
- 1 - характерная точка границы ЗОУИТ
- - - - - ось подземного газопровода
- 42:24:0101023 - номер кадастрового квартала



[Handwritten signature]

Дата «27» февраля 2023 г.

Место для оттиска печати (при наличии) лица, составившего описание местоположения границ объекта

21. Охранная зона «Газопровод к жилому дому, расположенному по адресу: Кемеровская область, Кемеровский район, д. Сухово, ул. Центральная, д. 11» (код объекта К-ТП/У-187), с кадастровым номером 42:04:0353001:2795.

ОПИСАНИЕ МЕСТОПОЛОЖЕНИЯ ГРАНИЦ					
Охранная зона объекта «Газопровод к жилому дому, расположенному по адресу: Кемеровская область, Кемеровский район, д. Сухово, ул. Центральная, д. 11» (код объекта К-ТП/У-187), с кадастровым номером 42:04:0353001:2795					
(наименование объекта, местоположение границ которого описано (далее - объект))					
Раздел 1					
Сведения об объекте					
№ п/п	Характеристики объекта			Описание характеристик	
1	2			3	
1.	Местоположение объекта			Российская Федерация, Кемеровская область-Кузбасс, Кемеровский муниципальный округ, д. Сухово	
2.	Площадь объекта +/- величина погрешности определения площади (Р +/- Дельта Р)			87 +/- 3 м ²	
3.	Иные характеристики объекта			-	
Раздел 2					
Сведения о местоположении границ объекта					
1. Система координат МСК-42, зона 1					
2. Сведения о характерных точках границ объекта					
Обозначение характерных точек границ	Координаты, м		Метод определения координат характерной точки	Средняя квадратическая погрешность положения характерной точки (Mt), м	Описание обозначения точки на местности (при наличии)
	X	Y			
1	2	3	4	5	6
1	624056.29	1347376.94	Аналитический метод	0.1	Закрепление отсутствует
2	624057.17	1347377.64	Аналитический метод	0.1	Закрепление отсутствует
3	624057.61	1347378.29	Аналитический метод	0.1	Закрепление отсутствует
4	624057.73	1347378.69	Аналитический метод	0.1	Закрепление отсутствует
5	624057.98	1347380.05	Аналитический метод	0.1	Закрепление отсутствует
6	624058.68	1347391.68	Аналитический метод	0.1	Закрепление отсутствует
7	624058.59	1347393.27	Аналитический метод	0.1	Закрепление отсутствует

8	624058.44	1347393.91	Аналитический метод	0.1	Закрепление отсутствует
9	624058.00	1347394.56	Аналитический метод	0.1	Закрепление отсутствует
10	624057.35	1347395.00	Аналитический метод	0.1	Закрепление отсутствует
11	624056.59	1347395.23	Аналитический метод	0.1	Закрепление отсутствует
12	624055.59	1347395.29	Аналитический метод	0.1	Закрепление отсутствует
13	624054.55	1347394.96	Аналитический метод	0.1	Закрепление отсутствует
14	624053.85	1347394.18	Аналитический метод	0.1	Закрепление отсутствует
15	624053.60	1347392.97	Аналитический метод	0.1	Закрепление отсутствует
16	624053.67	1347391.68	Аналитический метод	0.1	Закрепление отсутствует
17	624053.01	1347380.66	Аналитический метод	0.1	Закрепление отсутствует
18	624052.81	1347379.60	Аналитический метод	0.1	Закрепление отсутствует
19	624052.76	1347379.05	Аналитический метод	0.1	Закрепление отсутствует
20	624053.22	1347378.00	Аналитический метод	0.1	Закрепление отсутствует
21	624053.88	1347377.24	Аналитический метод	0.1	Закрепление отсутствует
22	624055.09	1347376.81	Аналитический метод	0.1	Закрепление отсутствует
1	624056.29	1347376.94	Аналитический метод	0.1	Закрепление отсутствует

3. Сведения о характерных точках части (частей) границы объекта

Обозначение характерных точек части границы	Координаты, м		Метод определения координат характерной точки	Средняя квадратическая погрешность положения характерной точки (Mt), м	Описание обозначения точки на местности (при наличии)
	X	Y			
1	2	3	4	5	6
-	-	-	-	-	-

РАЗДЕЛ 4

охранная зона «Газопровод к жилому дому, расположенному по адресу: Кемеровской область, Кемеровский район, д. Сухово, ул. Центральная, д. 11» (код объекта К-ТП/У-187), кадастровый номер 42:04:0353001:2795
План границ объекта



Масштаб 1:500

Условные обозначения:

- - граница ЗОУИТ
- 42:04:0353001:503 - граница и номер земельного участка по данным ЕГРН
- 1 ● - характерная точка границы ЗОУИТ
- 42:04:0353001:513 - граница и номер земельного участка по данным ЕГРН, в охранной зоне
- - г - - - - - ось подземного газопровода
- 42:04:0353001 - номер кадастрового квартала



Подпись _____

Дата «27» февраля 2023 г.

Место для оттиска печати (при наличии) лица, составившего описание местоположения границ объекта

22. Охранная зона «Газопровод до земельного участка, расположенного по адресу: Кемеровская область, Кемеровский муниципальный район, п. Металлплощадка, ул. Фестивальная, д. 5» (код объекта К-ТП/У-190), с кадастровым номером 42:04:0352001:8294.

ОПИСАНИЕ МЕСТОПОЛОЖЕНИЯ ГРАНИЦ					
Охранная зона «Газопровод до земельного участка, расположенного по адресу: Кемеровская область, Кемеровский муниципальный район, п. Металлплощадка, ул. Фестивальная, д. 5» (код объекта К-ТП/У-190), с кадастровым номером 42:04:0352001:8294					
<small>(наименование объекта, местоположение границ которого описано (далее - объект))</small>					
Раздел 1					
Сведения об объекте					
№ п/п	Характеристики объекта			Описание характеристик	
1	2			3	
1.	Местоположение объекта			Российская Федерация, Кемеровская область-Кузбасс, Кемеровский муниципальный округ, п. Металлплощадка	
2.	Площадь объекта +/- величина погрешности определения площади (P +/- Дельта P)			84 +/- 3 м ²	
3.	Иные характеристики объекта			-	
Раздел 2					
Сведения о местоположении границ объекта					
1. Система координат МСК-42, зона 1					
2. Сведения о характерных точках границ объекта					
Обозначение характерных точек границ	Координаты, м		Метод определения координат характерной точки	Средняя квадратическая погрешность положения характерной точки (Mt), м	Описание обозначения точки на местности (при наличии)
	X	Y			
1	2	3	4	5	6
1	620397.74	1347254.69	Аналитический метод	0.1	Закрепление отсутствует
2	620397.92	1347255.77	Аналитический метод	0.1	Закрепление отсутствует
3	620397.58	1347256.77	Аналитический метод	0.1	Закрепление отсутствует
4	620396.91	1347257.29	Аналитический метод	0.1	Закрепление отсутствует
5	620385.20	1347264.12	Аналитический метод	0.1	Закрепление отсутствует
6	620384.50	1347264.42	Аналитический метод	0.1	Закрепление отсутствует

7	620383.71	1347264.40	Аналитический метод	0.1	Закрепление отсутствует
8	620383.01	1347264.09	Аналитический метод	0.1	Закрепление отсутствует
9	620382.47	1347263.52	Аналитический метод	0.1	Закрепление отсутствует
10	620381.83	1347262.77	Аналитический метод	0.1	Закрепление отсутствует
11	620381.58	1347261.70	Аналитический метод	0.1	Закрепление отсутствует
12	620381.85	1347260.69	Аналитический метод	0.1	Закрепление отсутствует
13	620382.57	1347259.90	Аналитический метод	0.1	Закрепление отсутствует
14	620384.12	1347258.95	Аналитический метод	0.1	Закрепление отсутствует
15	620394.39	1347252.97	Аналитический метод	0.1	Закрепление отсутствует
16	620395.18	1347252.86	Аналитический метод	0.1	Закрепление отсутствует
17	620395.97	1347252.93	Аналитический метод	0.1	Закрепление отсутствует
18	620396.65	1347253.30	Аналитический метод	0.1	Закрепление отсутствует
19	620397.15	1347253.89	Аналитический метод	0.1	Закрепление отсутствует
1	620397.74	1347254.69	Аналитический метод	0.1	Закрепление отсутствует

3. Сведения о характерных точках части (частей) границы объекта

Обозначение характерных точек части границы	Координаты, м		Метод определения координат характерной точки	Средняя квадратическая погрешность положения характерной точки (Mt), м	Описание обозначения точки на местности (при наличии)
	X	Y			
1	2	3	4	5	6
-	-	-	-	-	-

РАЗДЕЛ 4

охранная зона «Газопровод до земельного участка, расположенному по адресу: Кемеровская область, Кемеровский муниципальный район, п. Металлплощадка, ул. Фестивальная, д. 5» (код объекта К-ТП/У-190), кадастровый номер 42:04:0352001:8294 План границ объекта



Условные обозначения: Масштаб 1:500

- - граница ЗОУИТ
- 42:04:0352001:5131 - граница и номер земельного участка по данным ЕГРН
- 1 - характерная точка границы ЗОУИТ
- 42:04:0352001:7370 - граница и номер земельного участка по данным ЕГРН, в охранной зоне
- - - - - ось подземного газопровода
- 42:04:0352001 - номер кадастрового квартала



Подпись

Дата «27» февраля 2023 г.

Место для оттиска печати (при наличии) лица, составившего описание местоположения границ объекта

23. Охранная зона «Газопровод до земельного участка, расположенного по адресу: Кемеровская область, Кемеровский район, д. Сухово, ул. Заречная, д. 43а» (код объекта К-ТП/У-193), с кадастровым номером 42:04:0353001:2802.

ОПИСАНИЕ МЕСТОПОЛОЖЕНИЯ ГРАНИЦ					
Охранная зона объекта «Газопровод до земельного участка, расположенного по адресу: Кемеровская область, Кемеровский район, д. Сухово, ул. Заречная, д. 43а» (код объекта К-ТП/У-193), с кадастровым номером 42:04:0353001:2802					
(наименование объекта, местоположение границ которого описано (далее - объект))					
Раздел 1					
Сведения об объекте					
№ п/п	Характеристики объекта			Описание характеристик	
1	2			3	
1.	Местоположение объекта			Российская Федерация, Кемеровская область-Кузбасс, Кемеровский муниципальный округ, д. Сухово	
2.	Площадь объекта +/- величина погрешности определения площади (Р +/- Дельта Р)			90 +/- 3 м ²	
3.	Иные характеристики объекта			-	
Раздел 2					
Сведения о местоположении границ объекта					
1. Система координат МСК-42, зона 1					
2. Сведения о характерных точках границ объекта					
Обозначение характерных точек границ	Координаты, м		Метод определения координат характерной точки	Средняя квадратическая погрешность положения характерной точки (Mt), м	Описание обозначения точки на местности (при наличии)
	X	Y			
1	2	3	4	5	6
1	625631.90	1346835.89	Аналитический метод	0.1	Закрепление отсутствует
2	625636.45	1346849.94	Аналитический метод	0.1	Закрепление отсутствует
3	625636.55	1346850.56	Аналитический метод	0.1	Закрепление отсутствует
4	625636.40	1346851.33	Аналитический метод	0.1	Закрепление отсутствует
5	625635.96	1346851.97	Аналитический метод	0.1	Закрепление отсутствует
6	625635.34	1346852.43	Аналитический метод	0.1	Закрепление отсутствует
7	625634.47	1346852.92	Аналитический метод	0.1	Закрепление отсутствует
8	625633.38	1346852.96	Аналитический метод	0.1	Закрепление отсутствует
9	625632.43	1346852.50	Аналитический метод	0.1	Закрепление отсутствует

10	625631.70	1346851.48	Аналитический метод	0.1	Закрепление отсутствует
11	625627.15	1346837.43	Аналитический метод	0.1	Закрепление отсутствует
12	625627.16	1346836.64	Аналитический метод	0.1	Закрепление отсутствует
13	625627.39	1346835.88	Аналитический метод	0.1	Закрепление отсутствует
14	625627.87	1346835.28	Аналитический метод	0.1	Закрепление отсутствует
15	625628.56	1346834.90	Аналитический метод	0.1	Закрепление отсутствует
16	625629.45	1346834.48	Аналитический метод	0.1	Закрепление отсутствует
17	625630.55	1346834.52	Аналитический метод	0.1	Закрепление отсутствует
18	625631.46	1346835.04	Аналитический метод	0.1	Закрепление отсутствует
1	625631.90	1346835.89	Аналитический метод	0.1	Закрепление отсутствует
3. Сведения о характерных точках части (частей) границы объекта					
Обозначение характерных точек части границы	Координаты, м		Метод определения координат характерной точки	Средняя квадратическая погрешность положения характерной точки (M _t), м	Описание обозначения точки на местности (при наличии)
	X	Y			
1	2	3	4	5	6
-	-	-	-	-	-

24. Охранная зона «Газопровод к жилому дому, расположенному по адресу: Кемеровская область, г. Кемерово, микрорайон 15, квартал 7, д. 118» (код объекта К-ТП/У-177), с кадастровым номером 42:24:0401014:21199.

ОПИСАНИЕ МЕСТОПОЛОЖЕНИЯ ГРАНИЦ					
Охранная зона «Газопровод к жилому дому, расположенному по адресу: Кемеровская область, г. Кемерово, микрорайон 15, квартал 7, д. 118» (код объекта К-ТП/У-177), с кадастровым номером 42:24:0401014:21199					
(наименование объекта, местоположение границ которого описано (далее - объект))					
Раздел 1					
Сведения об объекте					
№ п/п	Характеристики объекта			Описание характеристик	
1	2			3	
1.	Местоположение объекта			Российская Федерация, Кемеровская область-Кузбасс, Кемеровский городской округ, г. Кемерово, микрорайон 15, квартал 7	
2.	Площадь объекта +/- величина погрешности определения площади (Р +/- Дельта Р)			178 +/- 5 м ²	
3.	Иные характеристики объекта			-	
Раздел 2					
Сведения о местоположении границ объекта					
1. Система координат МСК-42, зона I					
2. Сведения о характерных точках границ объекта					
Обозначение характерных точек границ	Координаты, м		Метод определения координат характерной точки	Средняя квадратическая погрешность положения характерной точки (M _t), м	Описание обозначения точки на местности (при наличии)
	X	Y			
1	2	3	4	5	6
1	627672.62	1342344.56	Метод спутниковых геодезических измерений	0.1	Закрепление отсутствует
2	627673.39	1342344.41	Метод спутниковых геодезических измерений	0.1	Закрепление отсутствует
3	627674.03	1342343.97	Метод спутниковых геодезических измерений	0.1	Закрепление отсутствует
4	627674.47	1342343.33	Метод спутниковых геодезических измерений	0.1	Закрепление отсутствует

5	627674.62	1342342.56	Метод спутниковых геодезических измерений	0.1	Закрепление отсутствует
6	627674.63	1342342.30	Метод спутниковых геодезических измерений	0.1	Закрепление отсутствует
7	627674.73	1342341.81	Метод спутниковых геодезических измерений	0.1	Закрепление отсутствует
8	627674.58	1342341.05	Метод спутниковых геодезических измерений	0.1	Закрепление отсутствует
9	627674.14	1342340.40	Метод спутниковых геодезических измерений	0.1	Закрепление отсутствует
10	627673.63	1342340.02	Метод спутниковых геодезических измерений	0.1	Закрепление отсутствует
11	627671.14	1342338.77	Метод спутниковых геодезических измерений	0.1	Закрепление отсутствует
12	627643.99	1342313.10	Метод спутниковых геодезических измерений	0.1	Закрепление отсутствует
13	627643.39	1342312.70	Метод спутниковых геодезических измерений	0.1	Закрепление отсутствует
14	627642.62	1342312.55	Метод спутниковых геодезических измерений	0.1	Закрепление отсутствует
15	627641.85	1342312.70	Метод спутниковых геодезических измерений	0.1	Закрепление отсутствует
16	627641.21	1342313.14	Метод спутниковых геодезических измерений	0.1	Закрепление отсутствует
17	627640.77	1342313.78	Метод спутниковых геодезических измерений	0.1	Закрепление отсутствует
18	627640.62	1342314.55	Метод спутниковых геодезических измерений	0.1	Закрепление отсутствует
19	627640.77	1342315.32	Метод спутниковых геодезических измерений	0.1	Закрепление отсутствует

20	627641.25	1342316.00	Метод спутниковых геодезических измерений	0.1	Закрепление отсутствует
21	627668.60	1342341.88	Метод спутниковых геодезических измерений	0.1	Закрепление отсутствует
22	627669.07	1342342.22	Метод спутниковых геодезических измерений	0.1	Закрепление отсутствует
23	627670.53	1342342.94	Метод спутниковых геодезических измерений	0.1	Закрепление отсутствует
24	627670.58	1342343.22	Метод спутниковых геодезических измерений	0.1	Закрепление отсутствует
25	627671.02	1342343.86	Метод спутниковых геодезических измерений	0.1	Закрепление отсутствует
26	627671.39	1342344.16	Метод спутниковых геодезических измерений	0.1	Закрепление отсутствует
27	627671.58	1342344.27	Метод спутниковых геодезических измерений	0.1	Закрепление отсутствует
28	627671.85	1342344.41	Метод спутниковых геодезических измерений	0.1	Закрепление отсутствует
1	627672.62	1342344.56	Метод спутниковых геодезических измерений	0.1	Закрепление отсутствует

3. Сведения о характерных точках части (частей) границы объекта

Обозначение характерных точек части границы	Координаты, м		Метод определения координат характерной точки	Средняя квадратическая погрешность положения характерной точки (M _t), м	Описание обозначения точки на местности (при наличии)
	X	Y			
1	2	3	4	5	6
-	-	-	-	-	-

охранная зона "Газопровод к жилому дому, расположенному по адресу: Кемеровская область, г. Кемерово, микрорайон 15, квартал 7, д. 118" (код объекта К-ТП/У-177),
назначение: 1.6. Сооружения газохимического комплекса, расположенный по адресу: Российская Федерация, Кемеровская область-Кузбасс, Кемеровский городской округ,
г. Кемерово, микрорайон 15, квартал 7, с кадастровым номером 42:24:0401014:21199

План границ объекта



Используемые условные знаки и обозначения:

- 1- характеристическая точка границы ЗОУИТ
- граница ЗОУИТ
- 42:24:0401014 кадастровый квартал
- ось подземного газопровода

Масштаб: 1:2000

Система координат: МСК-42, зона 1

42:24:0401014:21199 - кадастровый номер сооружения

42:24:0401014:21199 - кадастровый номер з/у, попадающего в границы ЗОУИТ

Кадастровый инженер: Мартова С. А.
21.03.2023

