



ПРАВИТЕЛЬСТВО
КЕМЕРОВСКОЙ ОБЛАСТИ – КУЗБАССА

ПОСТАНОВЛЕНИЕ

от 29 декабря 2025 г. № 777
г. Кемерово

**Об изменении площадей и границ земель,
на которых расположены леса,
указанные в пункте 4 части 1 статьи 114
Лесного кодекса Российской Федерации,
Кемеровского лесничества
Кемеровской области – Кузбасса**

В соответствии со статьей 82 Лесного кодекса Российской Федерации, постановлением Правительства Российской Федерации от 21.12.2019 № 1755 «Об утверждении Правил изменения границ земель, на которых располагаются леса, указанные в пунктах 3 и 4 части 1 статьи 114 Лесного кодекса Российской Федерации, и определения функциональных зон в лесах, расположенных в лесопарковых зонах», подпунктом 5-4 статьи 3 Закона Кемеровской области от 13.06.2007 № 75-ОЗ «О разграничении полномочий между органами государственной власти Кемеровской области – Кузбасса в сфере лесных отношений», на основании согласования проектной документации Федеральным агентством лесного хозяйства от 07.10.2024 № ИС-03-27/24844, приказа Департамента лесного комплекса Кузбасса от 01.10.2025 № 01-06/1810 «О внесении изменения в приказ Департамента лесного комплекса Кузбасса от 16.10.2024 № 01-06/1772 «Об утверждении проектной документации по изменению границ лесов, расположенных в лесопарковых зонах Кемеровского лесничества Кемеровской области – Кузбасса» Правительство Кемеровской области – Кузбасса постановляет:

1. Исключить из границ земель, на которых расположены леса, указанные в пункте 4 части 1 статьи 114 Лесного кодекса Российской Федерации (далее – леса в лесопарковых зонах), Кемеровского лесничества Кемеровской области – Кузбасса лесной участок площадью 13,3063 га, расположенный в кварталах 22 (выделы 32, 35, 36, 37, 38, 39, 42, 43, 44, 45, 46, 47, 48, 49, 50, 51, 52, 53, 55, 57, 58, 59, 60, 61), 24 (выделы 45, 46, 47, 48, 49, 50, 51, 52, 53, 54, 55, 56, 57, 58, 59, 60, 61, 62, 63, 64, 65, 66, 67, 68, 69, 70, 71, 72, 73, 74, 75), 25 (выделы 14, 15, 16, 17, 18, 19, 20, 21, 22, 23, 24, 25, 26)

Мазуровского урочища Мазуровского участкового лесничества, в соответствии с приложением № 1 к настоящему постановлению.

2. Включить в границы земель, на которых расположены леса в лесопарковых зонах, Кемеровского лесничества Кемеровской области – Кузбасса лесной участок площадью 13,3063 га, расположенный в квартале 74 (части выделов 50, 51) Воскресенского урочища Елыкаевского участкового лесничества, в соответствии с приложением № 2 к настоящему постановлению.

3. Министерству лесного комплекса и охотничьего хозяйства Кузбасса обеспечить в установленном порядке внесение сведений об изменении границ земель, на которых расположены леса в зеленых зонах, Кемеровского лесничества Кемеровской области – Кузбасса в государственный лесной реестр.

4. Признать утратившим силу постановление Правительства Кемеровской области – Кузбасса от 27.01.2025 № 30 «Об изменении площадей и границ земель, на которых расположены леса, указанные в пункте 4 части 1 статьи 114 Лесного кодекса Российской Федерации, Кемеровского лесничества Кемеровской области – Кузбасса».

5. Настоящее постановление подлежит опубликованию в сетевом издании «Электронный бюллетень Правительства Кемеровской области – Кузбасса».

6. Контроль за исполнением настоящего постановления возложить на заместителя Губернатора Кемеровской области – Кузбасса (по промышленности, транспорту и цифровизации) Старосвета Л.В.

Первый заместитель Губернатора
Кемеровской области – Кузбасса –
председатель Правительства
Кемеровской области – Кузбасса



А.А. Панов

Приложение № 1
к постановлению Правительства
Кемеровской области – Кузбасса
от 29 декабря 2025 г. № 777

Текстовое и графическое описание местоположения
границ лесного участка, исключаемого из границ земель,
на которых расположены леса, указанные в пункте 3
части 1 статьи 114 Лесного кодекса
Российской Федерации

За начало границы контура площадью 8,3597 га взята точка 1, от точки 1 до точки 1 в границы лесного участка входят выделы 32, 38, 39, 42, 43, 44, 45, 46, 47, 48, 49, 50, 51, 52, 61 квартала 22, выделы 58, 59, 60, 61, 62, 63, 64, 65, 66, 67, 68, 69, 70, 71, 73, 74, 75 квартала 24 Мазуровского урочища Мазуровского участкового лесничества Кемеровского лесничества Кемеровской области – Кузбасса;

за начало границы контура площадью 1,5189 га взята точка 1, от точки 1 до точки 1 в границы лесного участка входят выделы 35, 36, 37, 53, 55, 57, 58, 59, 60 квартала 22 Мазуровского урочища Мазуровского участкового лесничества Кемеровского лесничества Кемеровской области – Кузбасса;

за начало границы контура площадью 1,2256 га взята точка 1, от точки 1 до точки 1 в границы лесного участка входят выделы 48, 49, 50, 51, 52, 53, 54, 55, 56, 57 квартала 24 Мазуровского урочища Мазуровского участкового лесничества Кемеровского лесничества Кемеровской области – Кузбасса;

за начало границы контура площадью 1,1218 га взята точка 1, от точки 1 до точки 1 в границы лесного участка входят выделы 14, 15, 16, 17 квартала 25 Мазуровского урочища Мазуровского участкового лесничества Кемеровского лесничества Кемеровской области – Кузбасса;

за начало границы контура площадью 0,3296 га взята точка 1, от точки 1 до точки 1 в границы лесного участка входят выделы 45, 46, 47, 72 квартала 24 Мазуровского урочища Мазуровского участкового лесничества Кемеровского лесничества Кемеровской области – Кузбасса;

за начало границы контура площадью 0,2652 га взята точка 1, от точки 1 до точки 1 в границы лесного участка входят выделы 19, 20, 26 квартала 25 Мазуровского урочища Мазуровского участкового лесничества Кемеровского лесничества Кемеровской области – Кузбасса;

за начало границы контура площадью 0,2551 га взята точка 1, от точки 1 до точки 1 в границы лесного участка входят выделы 21, 22

квартала 25 Мазуровского урочища Мазуровского участкового лесничества Кемеровского лесничества Кемеровской области – Кузбасса;

за начало границы контура площадью 0,091 га взята точка 1, от точки 1 до точки 1 в границы лесного участка входит выдел 18 квартала 25 Мазуровского урочища Мазуровского участкового лесничества Кемеровского лесничества Кемеровской области – Кузбасса;

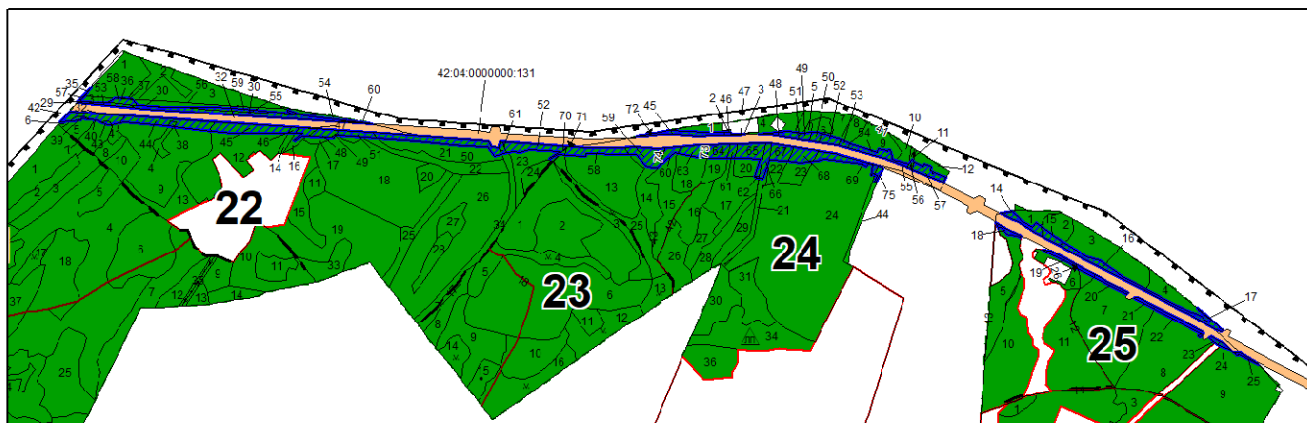
за начало границы контура площадью 0,0876 га взята точка 1, от точки 1 до точки 1 в границы лесного участка входят выделы 23, 24 квартала 25 Мазуровского урочища Мазуровского участкового лесничества Кемеровского лесничества Кемеровской области – Кузбасса;



за начало границы контура площадью 0,0518 га взята точка 1, от точки 1 до точки 1 в границы лесного участка входит выдел 25 квартала 25 Мазуровского урочища Мазуровского участкового лесничества Кемеровского лесничества Кемеровской области – Кузбасса.

КАРТА-СХЕМА (фрагмент)

расположения существующих лесов, расположенных в лесопарковых зонах
Мазуровского урочища Мазуровского участкового лесничества
Кемеровского лесничества Кемеровской области – Кузбасса


Масштаб 1 : 25 000



Условные обозначения		Целевое назначение и категории защитных лесов
	Лесной участок площадью 13,3063 га, проектируемый с целью исключения из границ земель, на которых расположены леса в лесопарковых зонах	Леса, расположенные в лесопарковых зонах
	Границы земельного участка с кадастровым номером 42:04:0000000:131, автомобильная дорога, земли промышленности	

План инструментальной съемки контура лесного участка площадью 8,3597 га, проектируемого к исключению из границ земель, на которых расположены леса в лесопарковых зонах

Масштаб 1 : 18 000



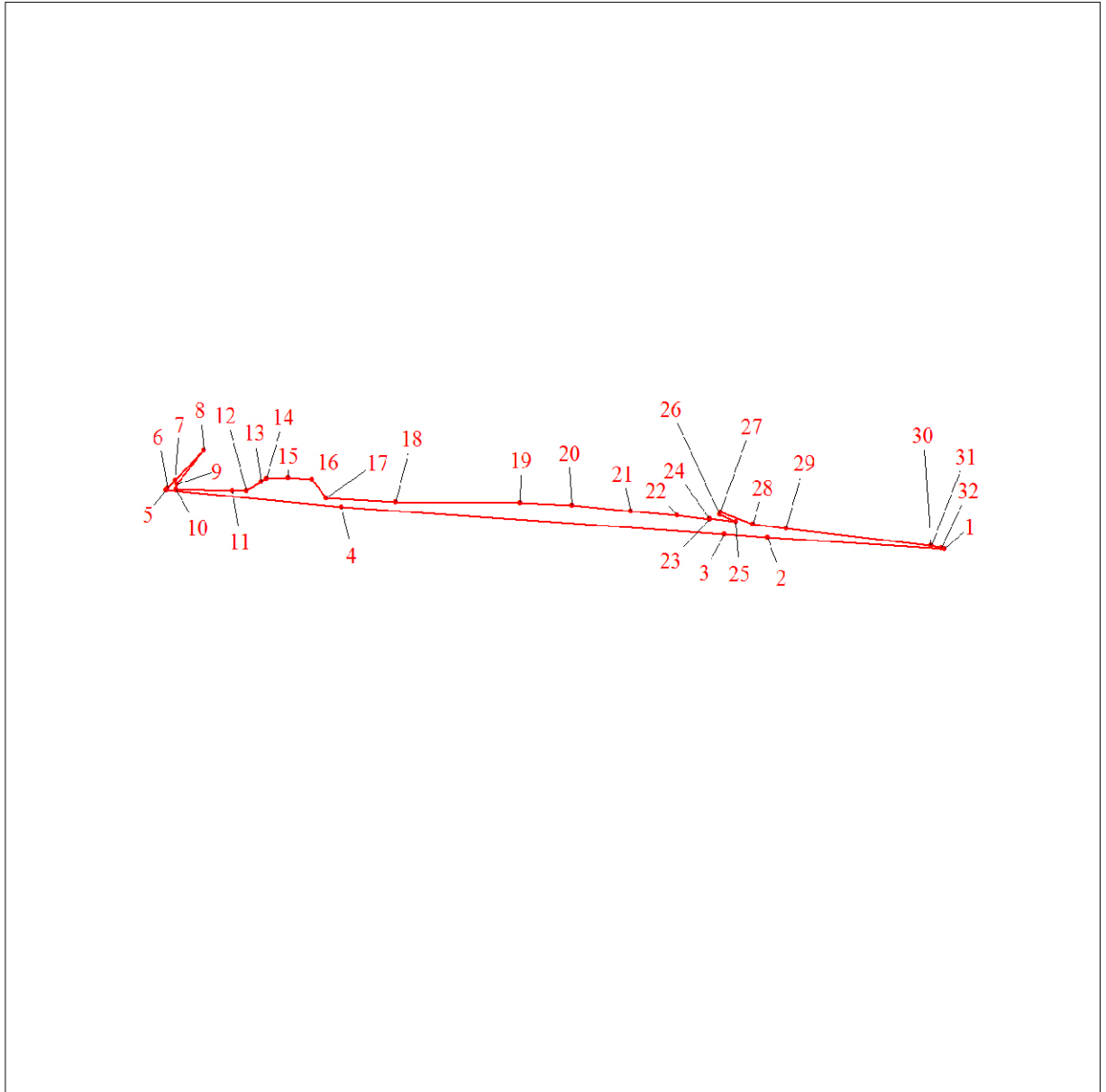
Условные обозначения

1-92

№ поворотных точек

План инструментальной съемки контура лесного участка площадью 1,5189 га, проектируемого к исключению из границ земель, на которых расположены леса в лесопарковых зонах

Масштаб 1 : 8000

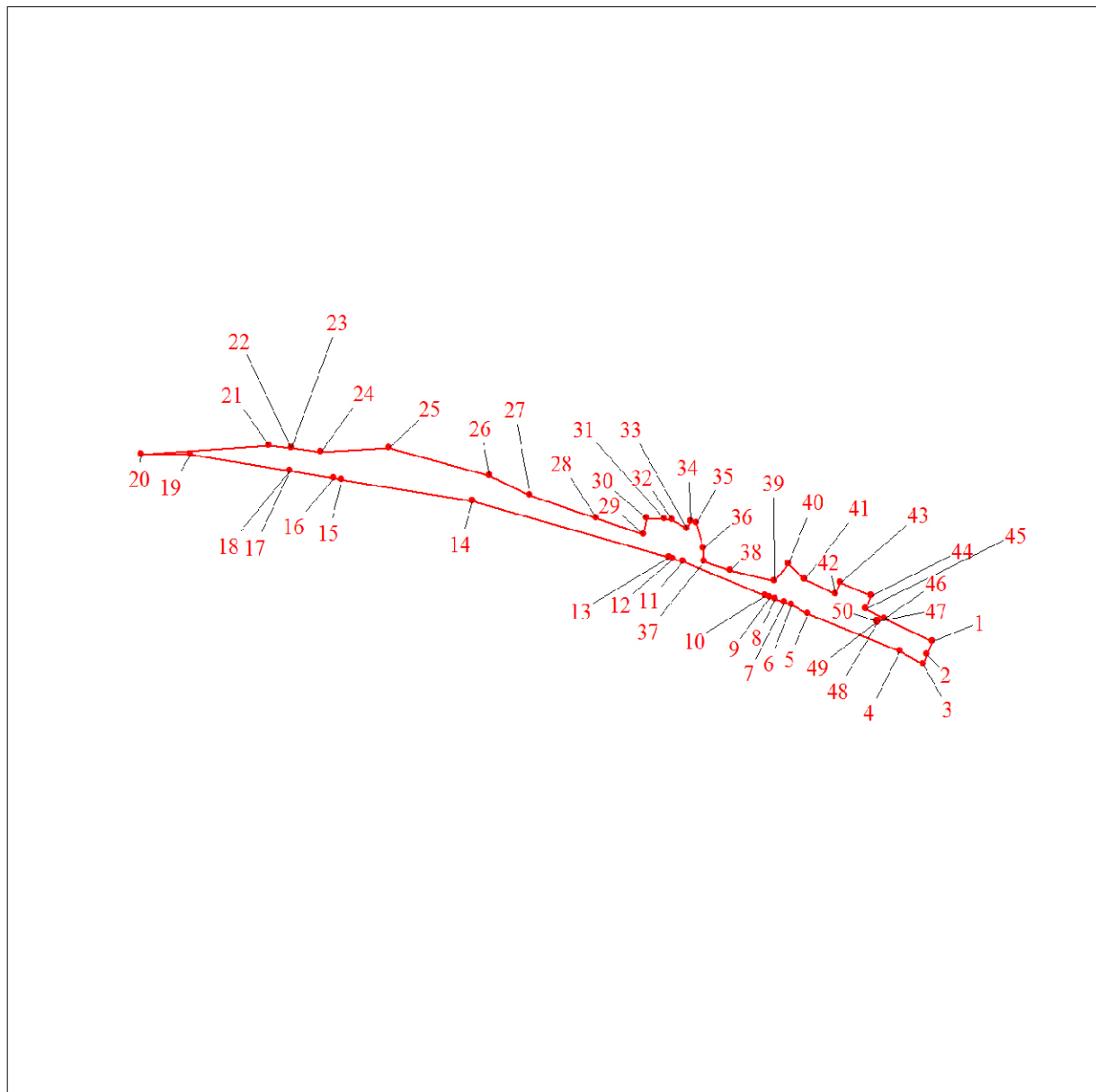


Условные обозначения

1-32	№ поворотных точек
------	--------------------

План инструментальной съемки контура лесного участка площадью 1,2256 га, проектируемого к исключению из границ земель, на которых расположены леса в лесопарковых зонах

Масштаб 1 : 5000

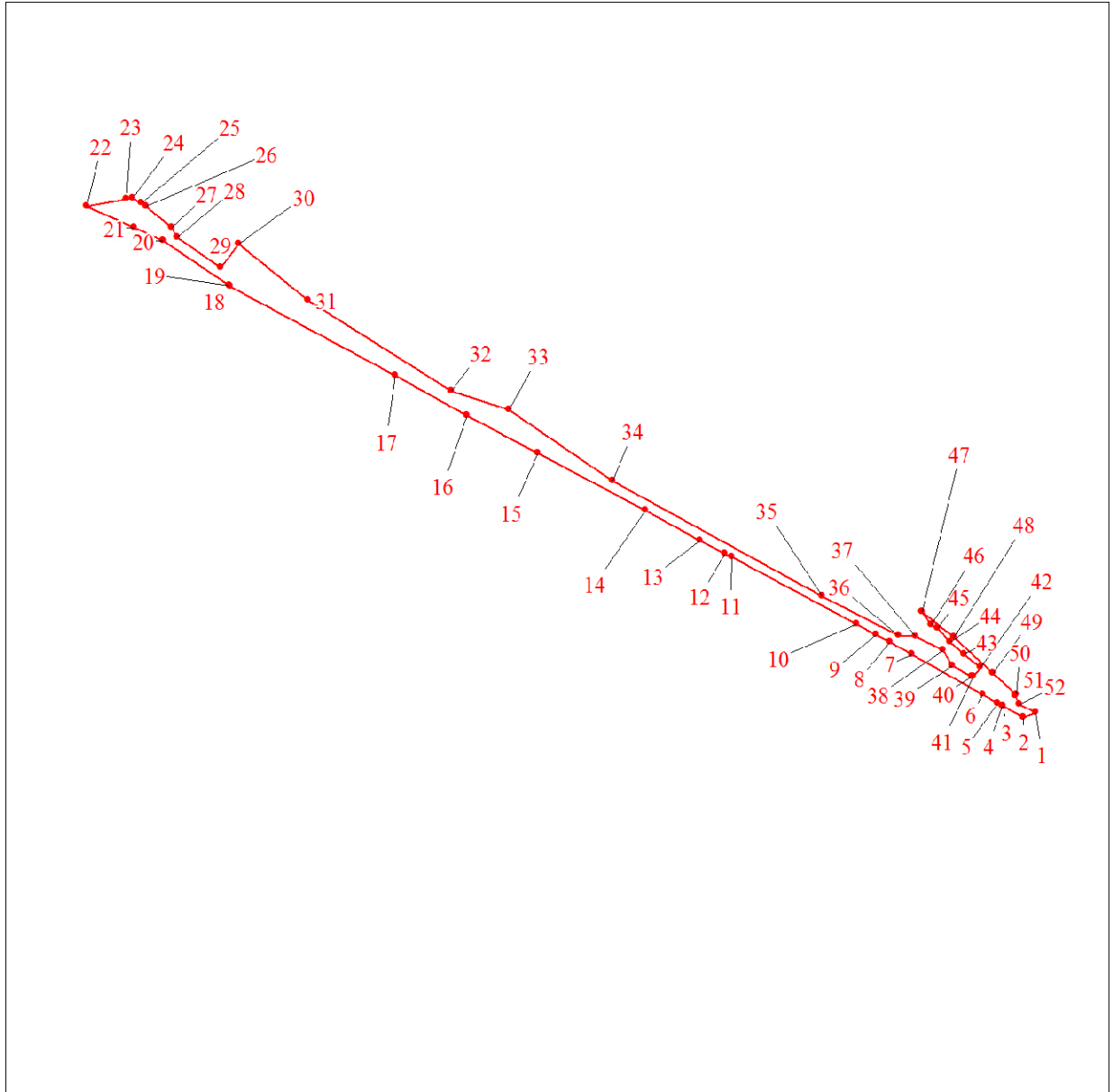


Условные обозначения

1-50	№ поворотных точек
------	--------------------

План инструментальной съемки контура лесного участка площадью 1,1218 га, проектируемого к исключению из границ земель, на которых расположены леса в лесопарковых зонах

Масштаб 1 : 5000

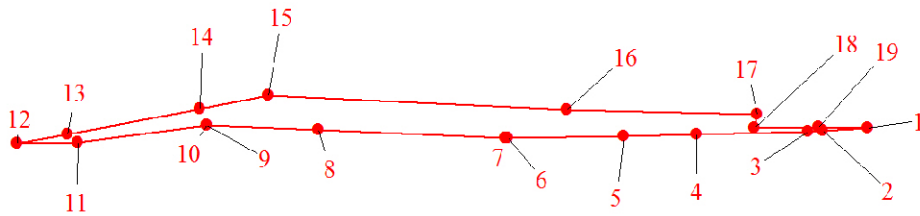


Условные обозначения

1-52	№ поворотных точек
------	--------------------

План инструментальной съемки контура лесного участка площадью 0,3296 га, проектируемого к исключению из границ земель, на которых расположены леса в лесопарковых зонах

Масштаб 1 : 3000

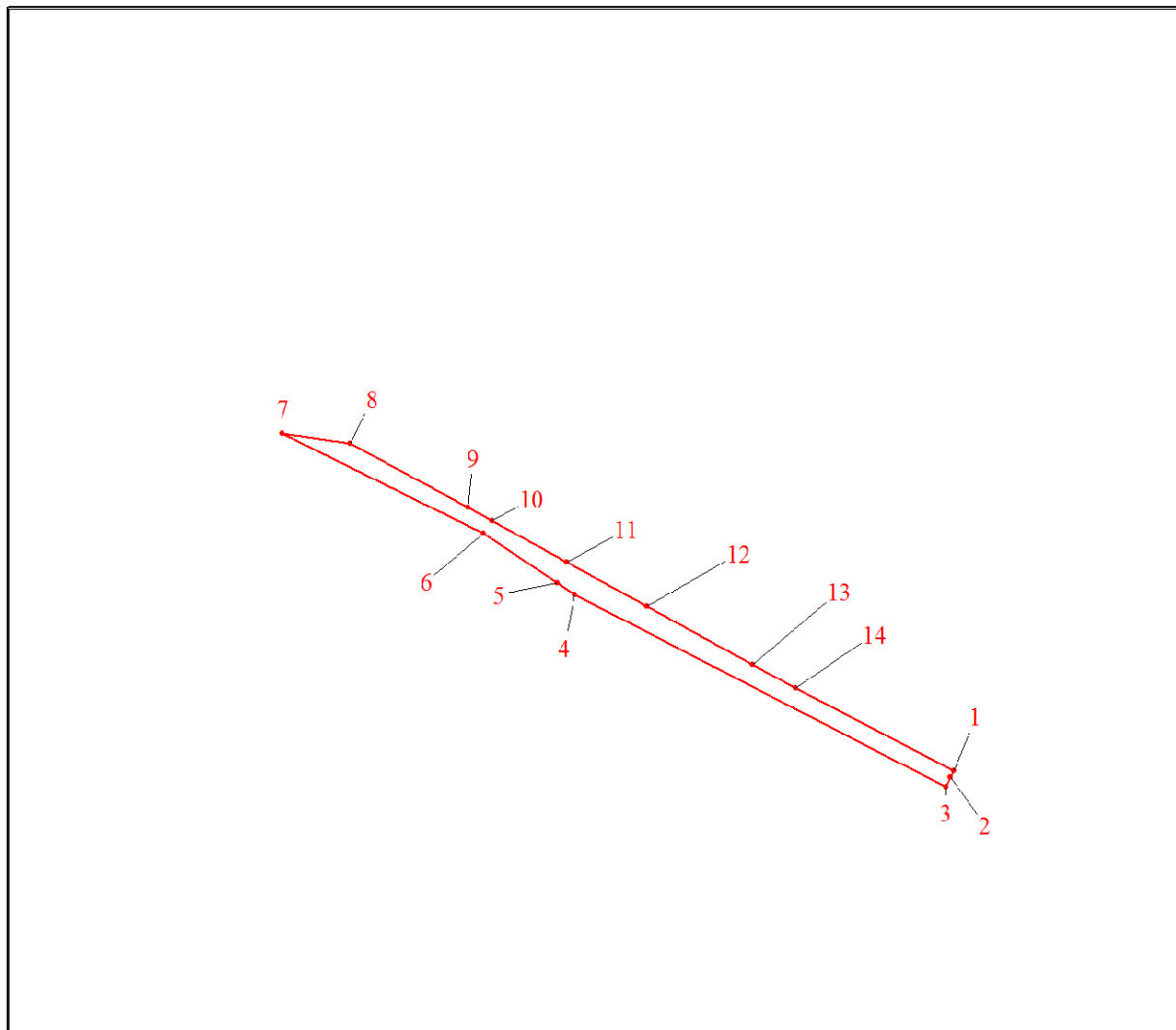


Условные обозначения

1-19	№ поворотных точек
------	--------------------

План инструментальной съемки контура лесного участка площадью 0,2652 га, проектируемого к исключению из границ земель, на которых расположены леса в лесопарковых зонах

Масштаб 1 : 3000

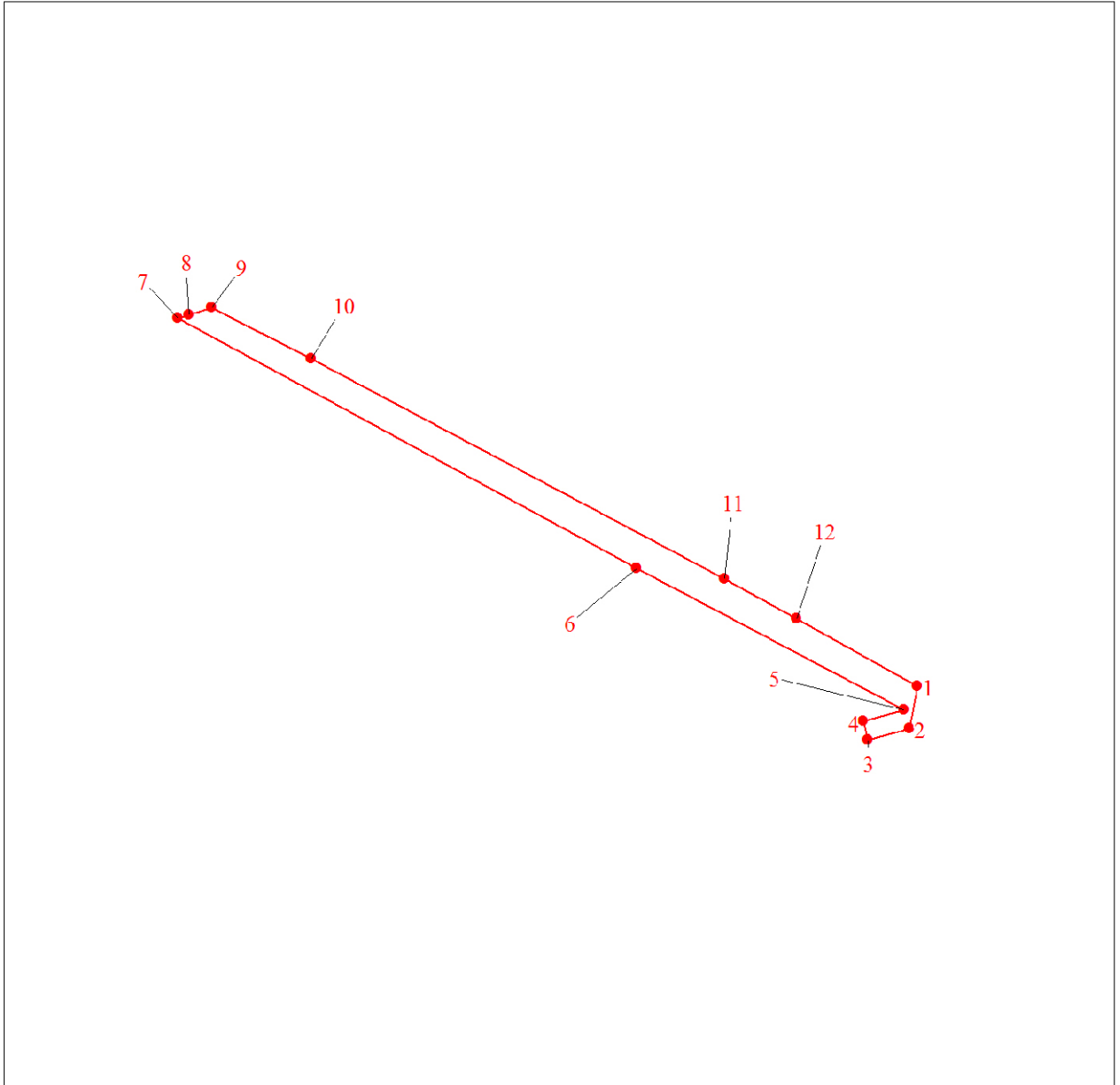


Условные обозначения

1-14	№ поворотных точек
------	--------------------

План инструментальной съемки контура лесного участка площадью 0,2551 га, проектируемого к исключению из границ земель, на которых расположены леса в лесопарковых зонах

Масштаб 1 : 2000

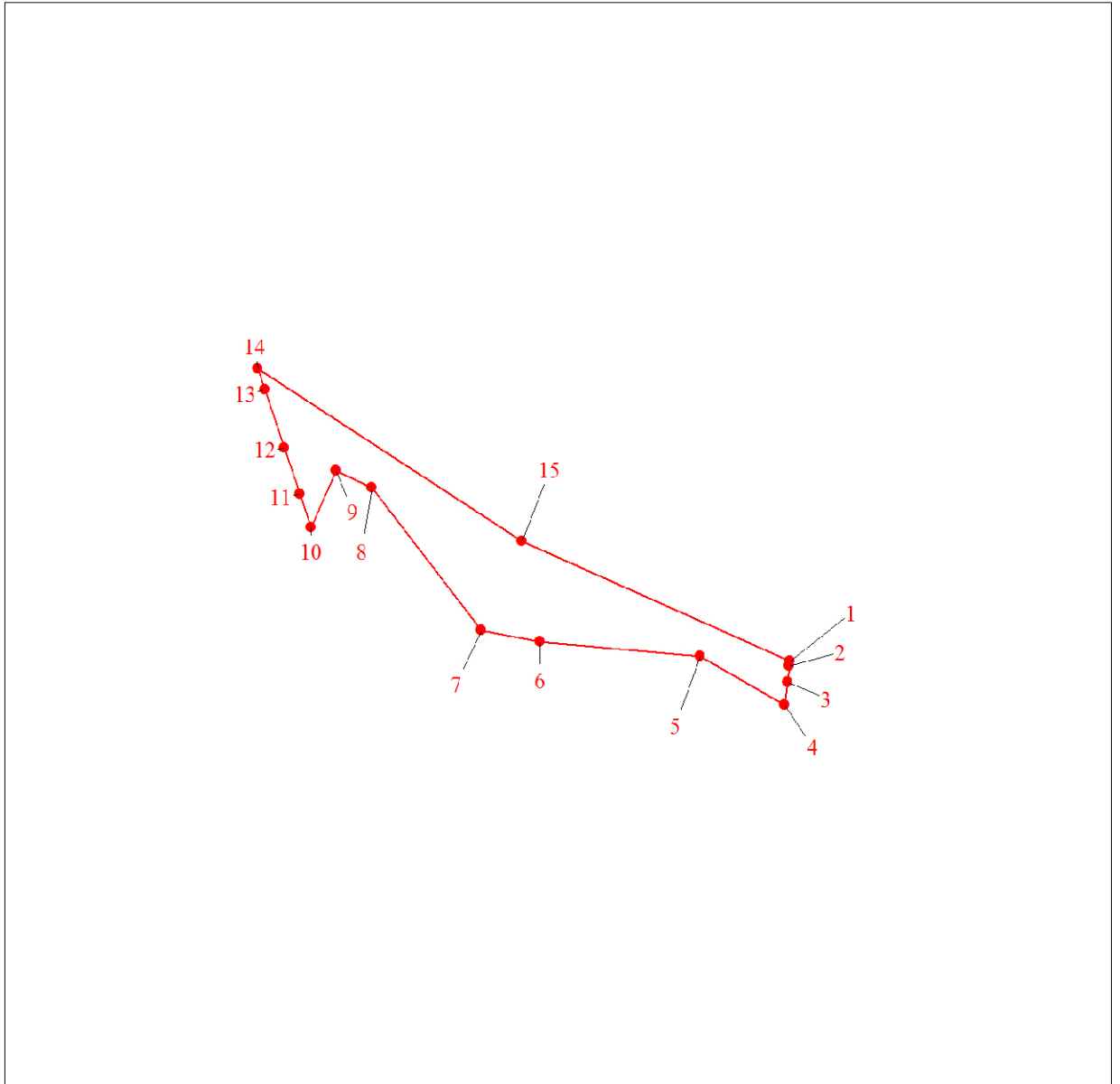


Условные обозначения

1-12	№ поворотных точек
------	--------------------

План инструментальной съемки контура лесного участка площадью 0,091 га,
проектируемого к исключению из границ земель, на которых
расположены леса в лесопарковых зонах

Масштаб 1 : 1000



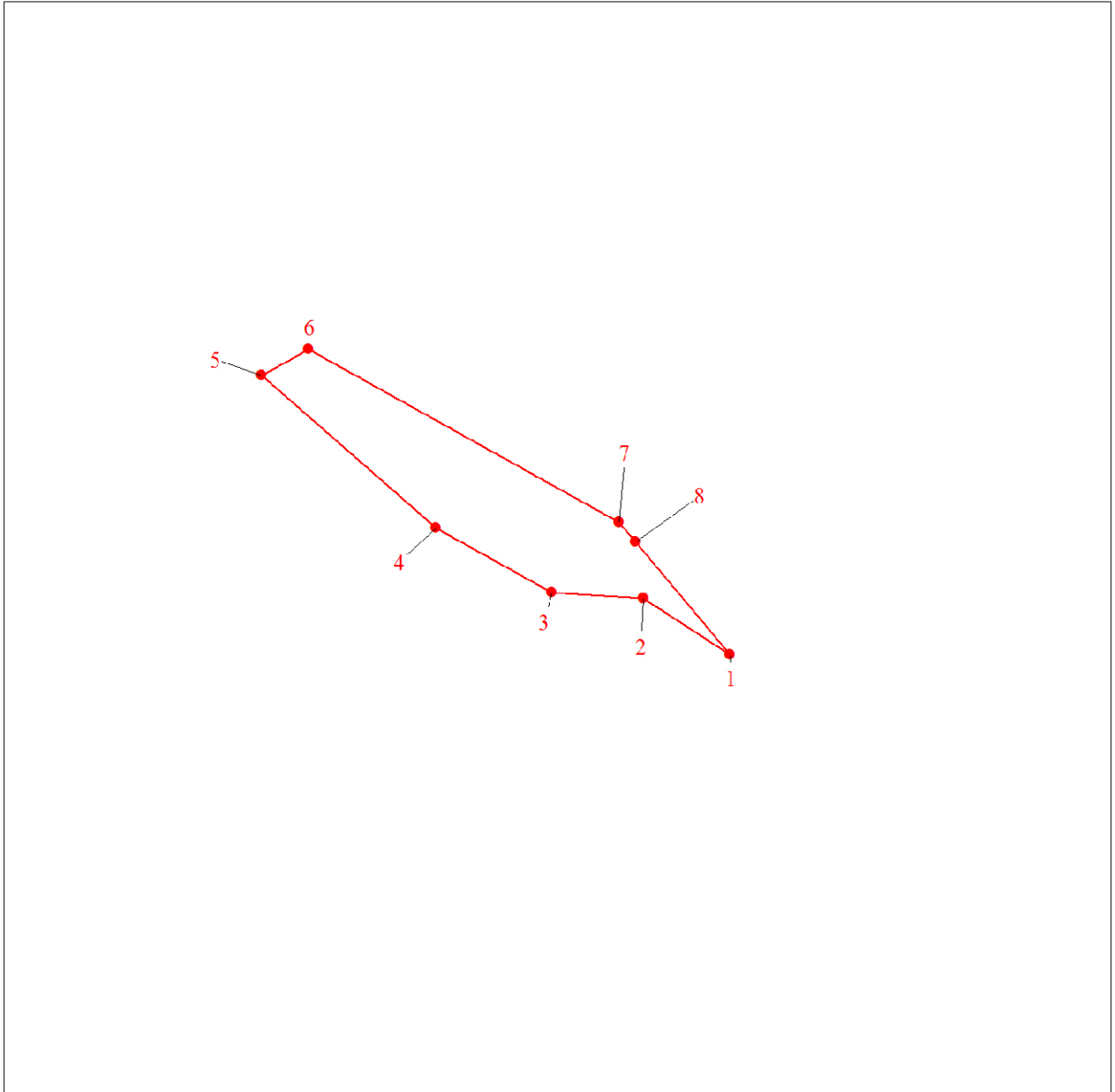
Условные обозначения

1-15

№ поворотных точек

План инструментальной съемки контура лесного участка площадью 0,0876 га, проектируемого к исключению из границ земель, на которых расположены леса в лесопарковых зонах

Масштаб 1 : 1000

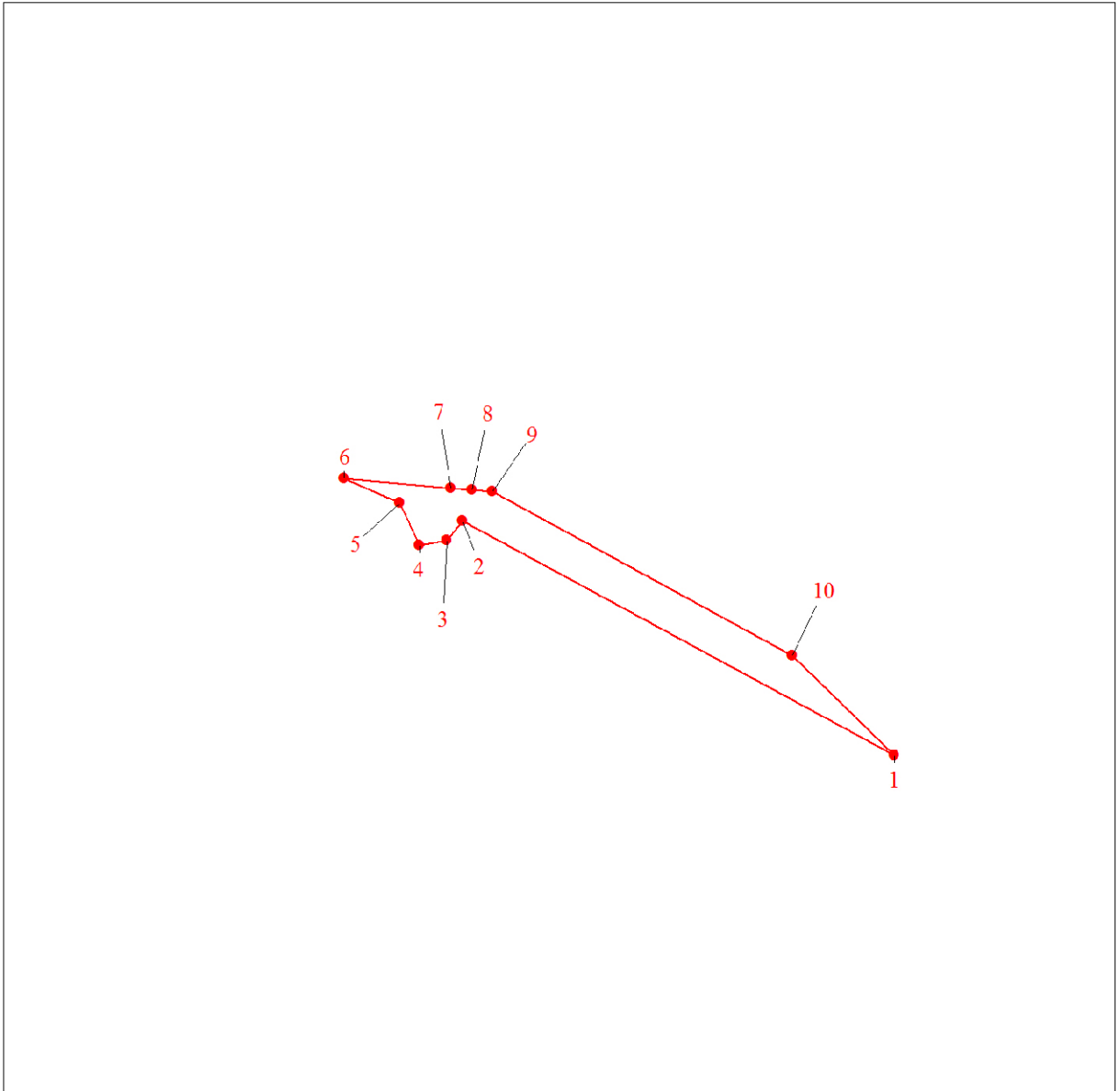


Условные обозначения

1-8	№ поворотных точек
-----	--------------------

План инструментальной съемки контура лесного участка площадью 0,0518 га, проектируемого к исключению из границ земель, на которых расположены леса в лесопарковых зонах

Масштаб 1 : 1000



Условные обозначения

1-10	№ поворотных точек
------	--------------------

Обозначение характерных точек границ	Координаты, применяемые для ведения ЕГРН в Кемеровской области – Кузбассе (X, Y), МСК-42, зона 1	
1	2	3
Контур лесного участка площадью 8,3597 га		
1	622639,39	1326999,20
2	622636,58	1326998,68
3	622615,70	1326990,03
4	622590,09	1326974,47
5	622592,16	1326969,87
6	622613,18	1326977,40
7	622619,82	1326963,17
8	622611,30	1326960,05
9	622612,99	1326955,20
10	622625,21	1326959,67
11	622633,62	1326960,83
12	622646,18	1326966,32
13	622649,98	1326948,26
14	622640,84	1326939,72
15	622651,33	1326925,59
16	622665,35	1326793,48
17	622661,39	1326771,80
18	622655,10	1326711,29
19	622660,68	1326662,51
20	622664,97	1326603,05
21	622599,41	1326581,82
22	622607,15	1326552,75
23	622667,34	1326572,07
24	622671,24	1326519,13
25	622671,05	1326510,25
26	622669,32	1326431,32
27	622672,59	1326356,84
28	622687,83	1326277,24
29	622687,82	1326277,23
30	622639,21	1326215,66
31	622638,39	1326199,84
32	622640,69	1326184,72
33	622643,87	1326174,29
34	622681,73	1326142,47
35	622683,25	1326077,48
36	622686,28	1325986,88
37	622687,32	1325968,77

1	2	3
38	622675,75	1325968,10
39	622682,71	1325871,08
40	622666,88	1325844,72
41	622670,31	1325842,66
42	622692,47	1325879,55
43	622698,69	1325771,72
44	622690,37	1325740,02
45	622691,74	1325719,53
46	622686,46	1325683,66
47	622675,38	1325650,46
48	622707,90	1325628,20
49	622711,76	1325541,32
50	622727,89	1325380,69
51	622746,23	1325100,12
52	622738,09	1325095,34
53	622744,46	1324986,17
54	622726,39	1324958,37
55	622729,74	1324956,20
56	622751,59	1324989,30
57	622753,23	1324859,54
58	622753,82	1324739,90
59	622755,91	1324709,21
60	622765,65	1324616,89
61	622781,58	1324475,87
62	622789,30	1324369,14
63	622780,34	1324311,83
64	622789,47	1324288,00
65	622797,66	1324275,31
66	622803,25	1324219,65
67	622798,53	1324219,18
68	622791,29	1324148,34
69	622825,55	1324179,83
70	622808,18	1324434,04
71	622771,30	1324993,24
72	622768,54	1325032,89
73	622730,66	1325591,70
74	622727,99	1325633,26
75	622707,30	1325642,83
76	622705,73	1325669,12
77	622705,73	1325669,12

1	2	3
78	622725,72	1325670,35
79	622722,88	1325716,99
80	622720,47	1325756,57
81	622703,37	1325983,08
82	622704,04	1326077,47
83	622707,88	1326136,39
84	622701,23	1326216,45
85	622714,06	1326358,84
86	622717,15	1326494,39
87	622718,38	1326517,16
88	622720,24	1326551,43
89	622720,54	1326605,47
90	622701,26	1326726,95
91	622684,69	1326832,77
92	622644,31	1326981,13
1	622639,39	1326999,20
Контур лесного участка площадью 1,5189 га		
1	622784,11	1325228,70
2	622799,13	1324996,54
3	622802,88	1324939,79
4	622836,12	1324435,82
5	622857,64	1324205,72
6	622859,29	1324207,41
7	622869,34	1324217,89
8	622907,72	1324255,60
9	622865,02	1324219,16
10	622859,00	1324219,00
11	622856,93	1324292,50
12	622856,42	1324310,82
13	622868,23	1324330,34
14	622872,17	1324337,29
15	622872,62	1324366,27
16	622870,43	1324397,39
17	622847,22	1324415,75
18	622842,51	1324507,44
19	622841,28	1324670,67
20	622838,40	1324739,30
21	622831,52	1324816,55
22	622826,13	1324877,33
23	622821,48	1324919,97

1	2	3
24	622821,50	1324919,96
25	622817,61	1324954,88
26	622826,84	1324933,29
27	622830,41	1324934,54
28	622815,20	1324977,24
29	622810,18	1325020,60
30	622788,57	1325210,79
31	622788,21	1325212,24
32	622784,95	1325225,30
1	622784,11	1325228,70
Контур лесного участка площадью 1,2256 га		
1	622604,97	1327216,66
2	622594,52	1327212,01
3	622586,93	1327208,63
4	622597,12	1327189,53
5	622626,68	1327114,46
6	622633,39	1327101,01
7	622635,41	1327094,85
8	622637,90	1327087,30
9	622639,19	1327083,30
10	622640,41	1327079,57
11	622666,96	1327012,13
12	622669,22	1327003,85
13	622670,08	1327000,67
14	622714,05	1326839,03
15	622730,89	1326731,62
16	622731,89	1326725,28
17	622737,64	1326689,13
18	622737,63	1326689,13
19	622750,50	1326607,74
20	622750,31	1326566,93
21	622757,53	1326671,86
22	622755,34	1326690,20
23	622755,33	1326690,21
24	622752,41	1326714,84
25	622755,63	1326770,19
26	622734,08	1326853,19
27	622718,56	1326886,37
28	622700,83	1326941,05
29	622687,90	1326979,23

1	2	3
30	622701,14	1326981,87
31	622699,98	1326996,91
32	622699,51	1327003,27
33	622692,77	1327015,20
34	622698,20	1327018,00
35	622697,10	1327023,01
36	622677,26	1327028,30
37	622666,93	1327029,00
38	622659,97	1327050,87
39	622652,20	1327087,04
40	622665,49	1327098,21
41	622653,26	1327111,56
42	622641,48	1327137,04
43	622650,88	1327141,03
44	622640,36	1327166,15
45	622630,06	1327161,77
46	622622,89	1327177,29
1	622604,97	1327216,66
Внутренний контур		
47	622620,61	1327171,89
48	622619,66	1327171,57
49	622619,98	1327170,64
50	622620,92	1327170,96
47	622620,61	1327171,89
Контур лесного участка площадью 1,1218 га		
1	622091,34	1328179,34
2	622087,65	1328169,04
3	622096,33	1328152,72
4	622096,73	1328151,98
5	622098,76	1328148,19
6	622105,38	1328135,82
7	622136,41	1328077,86
8	622145,92	1328060,10
9	622151,81	1328048,64
10	622159,82	1328033,05
11	622211,97	1327931,56
12	622214,93	1327925,79
13	622225,06	1327905,44
14	622248,35	1327860,68
15	622293,13	1327773,42

1	2	3
16	622322,11	1327715,20
17	622352,98	1327656,81
18	622422,54	1327522,33
19	622422,90	1327521,77
20	622457,77	1327467,63
21	622468,01	1327443,95
22	622484,85	1327405,01
23	622490,45	1327437,55
24	622491,28	1327442,50
25	622487,52	1327450,01
26	622484,89	1327453,36
27	622468,02	1327474,78
28	622460,41	1327478,93
29	622437,18	1327514,79
30	622455,48	1327529,24
31	622411,56	1327585,49
32	622340,90	1327702,77
33	622326,50	1327749,83
34	622271,05	1327834,14
35	622182,03	1328005,24
36	622151,13	1328067,15
37	622150,59	1328081,34
38	622140,09	1328103,20
39	622127,49	1328111,19
40	622119,28	1328126,84
41	622119,50	1328127,97
42	622126,44	1328134,26
43	622136,77	1328120,59
44	622146,17	1328109,44
45	622157,17	1328098,99
46	622159,41	1328094,12
47	622169,89	1328086,30
48	622149,74	1328112,09
49	622121,84	1328144,20
50	622105,53	1328162,99
51	622104,48	1328162,43
52	622098,02	1328165,92
1	622091,34	1328179,34
Контур лесного участка площадью 0,3296 га		
1	622748,55	1326519,42

1	2	3
2	622747,50	1326499,90
3	622747,14	1326493,24
4	622746,10	1326443,93
5	622745,43	1326412,00
6	622744,35	1326360,87
7	622744,40	1326359,80
8	622747,88	1326277,53
9	622749,95	1326228,43
10	622749,95	1326228,42
11	622742,56	1326171,65
12	622742,25	1326144,99
13	622746,24	1326166,86
14	622756,90	1326225,29
15	622762,38	1326255,46
16	622756,36	1326386,78
17	622754,59	1326470,61
18	622748,60	1326469,81
19	622748,97	1326497,88
1	622748,55	1326519,42
Контур лесного участка площадью 0,2652 га		
1	622220,41	1327847,45
2	622217,63	1327846,07
3	622213,50	1327843,99
4	622295,17	1327679,30
5	622300,05	1327671,81
6	622321,07	1327639,17
7	622363,34	1327549,93
8	622358,95	1327579,95
9	622331,96	1327632,16
10	622326,40	1327642,91
11	622308,83	1327676,11
12	622290,13	1327711,50
13	622265,35	1327758,35
14	622255,26	1327777,43
1	622220,41	1327847,45
Контур лесного участка площадью 0,2551 га		
1	622085,85	1328108,75
2	622072,67	1328106,13
3	622069,03	1328092,69
4	622074,82	1328091,11

1	2	3
5	622078,40	1328104,31
6	622122,60	1328017,72
7	622200,91	1327868,86
8	622202,05	1327872,60
9	622204,27	1327879,87
10	622188,17	1327912,24
11	622119,35	1328046,16
12	622106,88	1328069,47
1	622085,85	1328108,75
Контур лесного участка площадью 0,091 га		
1	622409,79	1327476,22
2	622409,01	1327476,13
3	622406,43	1327475,81
4	622402,86	1327475,39
5	622410,61	1327461,63
6	622412,78	1327435,58
7	622414,63	1327426,07
8	622437,00	1327408,31
9	622439,60	1327402,36
10	622430,73	1327398,35
11	622435,89	1327396,57
12	622443,25	1327394,03
13	622452,39	1327390,88
14	622455,66	1327389,75
15	622428,55	1327432,67
1	622409,79	1327476,22
Контур лесного участка площадью 0,0876 га		
1	622024,06	1328203,98
2	622032,87	1328189,87
3	622033,76	1328175,03
4	622043,72	1328156,21
5	622067,54	1328127,91
6	622071,56	1328135,45
7	622044,61	1328185,90
8	622041,59	1328188,56
1	622024,06	1328203,98
Контур лесного участка площадью 0,0518 га		
1	621976,53	1328300,83
2	622012,97	1328230,96
3	622009,89	1328228,45

1	2	3
4	622009,24	1328224,03
5	622015,83	1328220,79
6	622019,57	1328211,87
7	622018,13	1328229,16
8	622017,85	1328232,49
9	622017,57	1328235,81
10	621992,08	1328284,39
1	621976,53	1328300,83

Приложение № 2
к постановлению Правительства
Кемеровской области – Кузбасса
от 29 декабря 2025 г. № 777

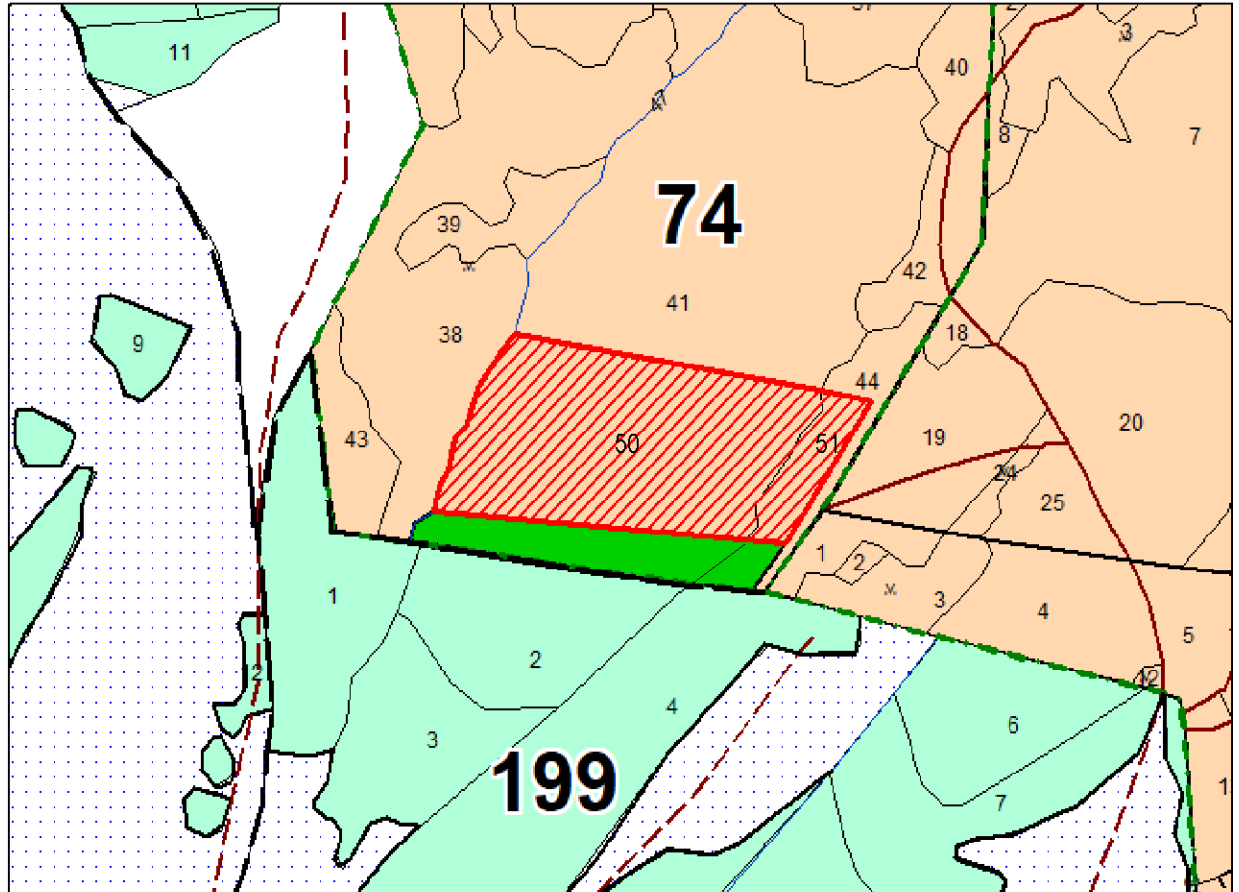
Текстовое и графическое описание местоположения
границ лесного участка, включаемого в границы земель,
на которых расположены леса, указанные в пункте 3
части 1 статьи 114 Лесного кодекса
Российской Федерации

За начало границы лесного участка площадью 13,3063 га взята точка 1, от точки 1 до точки 1 в границы лесного участка входят части выделов 50, 51 квартала 74 Воскресенского урочища Елькаевского участкового лесничества Кемеровского лесничества Кемеровской области – Кузбасса.

КАРТА-СХЕМА
(фрагмент)

расположения существующих лесов, расположенных в лесопарковых зонах
Воскресенского урочища Елькаевского участкового лесничества
Кемеровского лесничества Кемеровской области – Кузбасса

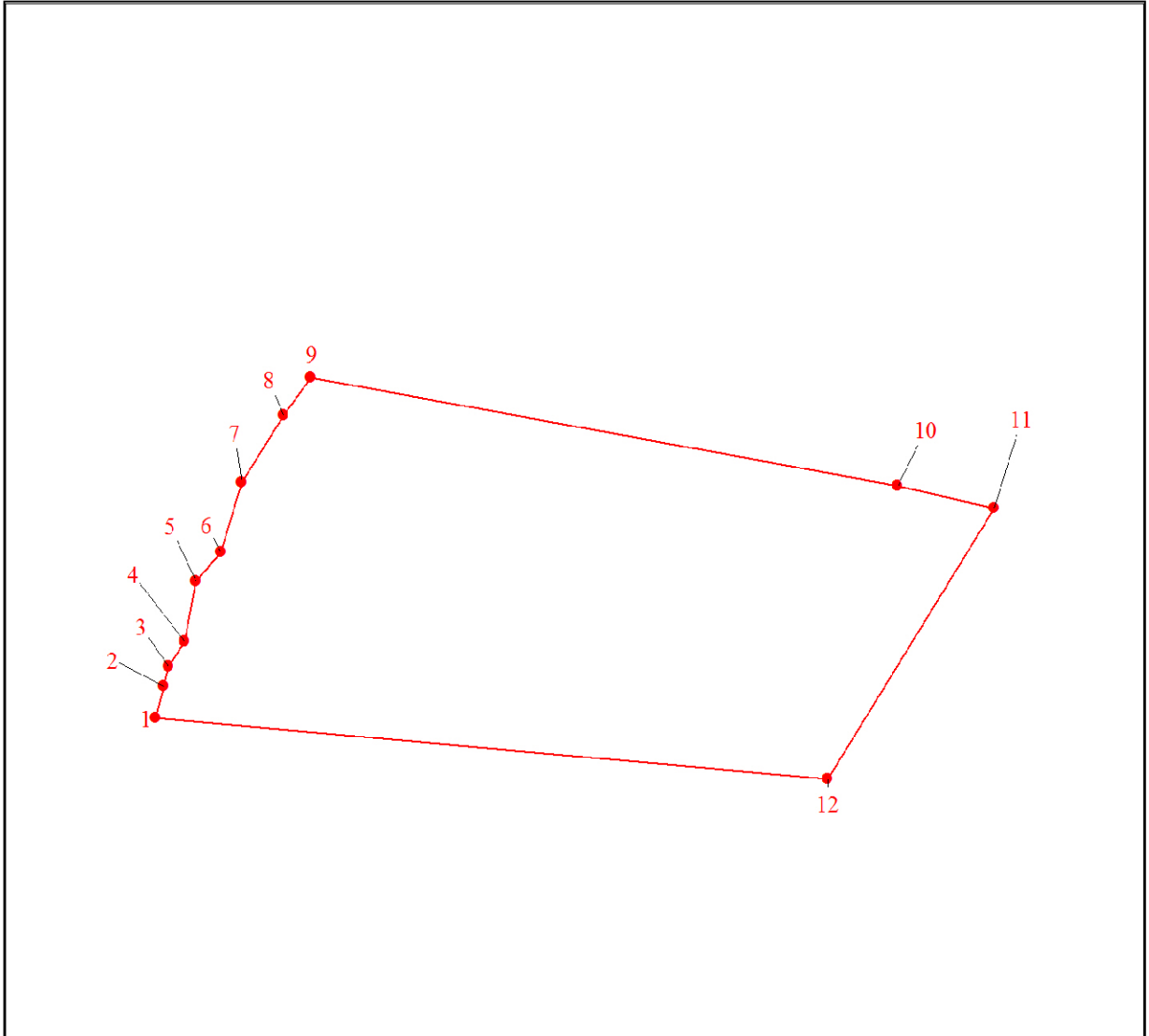
Масштаб 1 : 10 000



Условные обозначения	Наименование условных обозначений	Целевое назначение и категории защитных лесов
	Лесной участок площадью 13,3063 га, проектируемый с целью включения в границы земель, на которых расположены леса в лесопарковых зонах	Леса, расположенные в зеленых зонах
	Границы урочищ	Леса, расположенные в лесопарковых зонах
		Эксплуатационные леса

План инструментальной съемки лесного участка площадью
13,3063 га, проектируемого с целью включения в границы земель, на
которых расположены леса в лесопарковых зонах

Масштаб 1:5000



Условные обозначения

1-12	№ поворотных точек
------	--------------------

Обозначение характерных точек границ	Координаты, применяемые для ведения ЕГРН в Кемеровской области – Кузбассе (X, Y), МСК-42, зона 1)	
Лесной участок площадью 13,3063 га		
1	609160,98	1365971,39
2	609184,12	1365978,03
3	609199,02	1365981,41
4	609217,13	1365994,60
5	609261,88	1366003,03
6	609283,25	1366022,80
7	609334,61	1366039,49
8	609384,20	1366072,60
9	609412,30	1366094,10
10	609332,19	1366557,65
11	609315,89	1366634,29
12	609115,67	1366502,69
1	609160,98	1365971,39