



ПРАВИТЕЛЬСТВО  
КЕМЕРОВСКОЙ ОБЛАСТИ – КУЗБАССА

**ПОСТАНОВЛЕНИЕ**

от 27 января 2025 г. № 34  
г. Кемерово

**Об изменении площадей и границ земель,  
на которых расположены леса,  
указанные в пункте 3 части 1 статьи 114  
Лесного кодекса Российской Федерации,  
Прокопьевского лесничества  
Кемеровской области – Кузбасса**

В соответствии со статьей 82 Лесного кодекса Российской Федерации, постановлением Правительства Российской Федерации от 21.12.2019 № 1755 «Об утверждении Правил изменения границ земель, на которых располагаются леса, указанные в пунктах 3 и 4 части 1 статьи 114 Лесного кодекса Российской Федерации, и определения функциональных зон в лесах, расположенных в лесопарковых зонах», подпунктом 5-4 статьи 3 Закона Кемеровской области от 13.06.2007 № 75-ОЗ «О разграничении полномочий между органами государственной власти Кемеровской области – Кузбасса в сфере лесных отношений», на основании согласования проектной документации Федеральным агентством лесного хозяйства от 25.10.2024 № ИС-03-27/26473 и приказа Департамента лесного комплекса Кузбасса от 01.11.2024 № 01-06/1876 «Об утверждении проектной документации по изменению границ лесов, расположенных в зеленых зонах Прокопьевского лесничества Кемеровской области – Кузбасса» Правительство Кемеровской области – Кузбасса постановляет:

1. Исключить из границ земель, на которых расположены леса, указанные в пункте 3 части 1 статьи 114 Лесного кодекса Российской Федерации (далее – леса в зеленых зонах), Прокопьевского лесничества Кемеровской области – Кузбасса лесной участок площадью 21,987 га, расположенный в кварталах 2 (выделы 28, 50, 51), 3 (выделы 37, 40, 41, 42, 43) Еловского участкового лесничества, урочище Луч, в соответствии с приложением № 1 к настоящему постановлению.

2. Включить в границы земель, на которых расположены леса в зеленых зонах, Прокопьевского лесничества Кемеровской области – Кузбасса лесной участок площадью 21,987 га, расположенный в квартале 40 (выделы 5, 11, 12, 17) Михайловского участкового лесничества, урочище Михайловское, в соответствии с приложением № 2 к настоящему постановлению.

3. Департаменту лесного комплекса Кузбасса обеспечить в установленном порядке внесение сведений об изменении границ земель, на которых расположены леса в зеленых зонах, Прокопьевского лесничества Кемеровской области – Кузбасса в государственный лесной реестр.

4. Настоящее постановление подлежит опубликованию на сайте «Электронный бюллетень Правительства Кемеровской области – Кузбасса».

5. Контроль за исполнением настоящего постановления возложить на заместителя Губернатора Кемеровской области – Кузбасса (по промышленности, транспорту и цифровизации) Старосвета Л.В.

Первый заместитель Губернатора  
Кемеровской области – Кузбасса –  
председатель Правительства  
Кемеровской области – Кузбасса



А.А. Панов

Приложение № 1  
к постановлению Правительства  
Кемеровской области – Кузбасса  
от 27 января 2025 г. № 34

Текстовое и графическое описание местоположения  
границ лесного участка, исключаемого из границ земель,  
на которых расположены леса, указанные в пункте 3  
части 1 статьи 114 Лесного кодекса  
Российской Федерации

За начало границы контура лесного участка площадью 7,4943 га взята точка 1, от точки 1 до точки 1 в границы участка входит выдел 50 квартала 2 урочища Луч Еловского участкового лесничества Прокопьевского лесничества Кемеровской области – Кузбасса;

за начало границы контура лесного участка площадью 6,514 га взята точка 1, от точки 1 до точки 1 в границы участка входит выдел 51 квартала 2 урочища Луч Еловского участкового лесничества Прокопьевского лесничества Кемеровской области – Кузбасса;

за начало границы контура лесного участка площадью 3,6098 га взята точка 1, от точки 1 до точки 1 в границы участка входит выдел 28 квартала 2 урочища Луч Еловского участкового лесничества Прокопьевского лесничества Кемеровской области – Кузбасса;

за начало границы контура лесного участка площадью 2,2371 га взята точка 1, от точки 1 до точки 1 в границы участка входит выдел 37 квартала 3 урочища Луч Еловского участкового лесничества Прокопьевского лесничества Кемеровской области – Кузбасса;

за начало границы контура лесного участка площадью 1,8455 га взята точка 1, от точки 1 до точки 1 в границы участка входит выдел 40 квартала 3 урочища Луч Еловского участкового лесничества Прокопьевского лесничества Кемеровской области – Кузбасса;

за начало границы контура лесного участка площадью 0,1528 га взята точка 1, от точки 1 до точки 1 в границы участка входит часть выдела 41 квартала 3 урочища Луч Еловского участкового лесничества Прокопьевского лесничества Кемеровской области – Кузбасса;

за начало границы контура лесного участка площадью 0,0412 га взята точка 1, от точки 1 до точки 1 в границы участка входит часть выдела 41 квартала 3 урочища Луч Еловского участкового лесничества Прокопьевского лесничества Кемеровской области – Кузбасса;

за начало границы контура лесного участка площадью 0,0529 га взята точка 1, от точки 1 до точки 1 в границы участка входит выдел 42 квартала 3

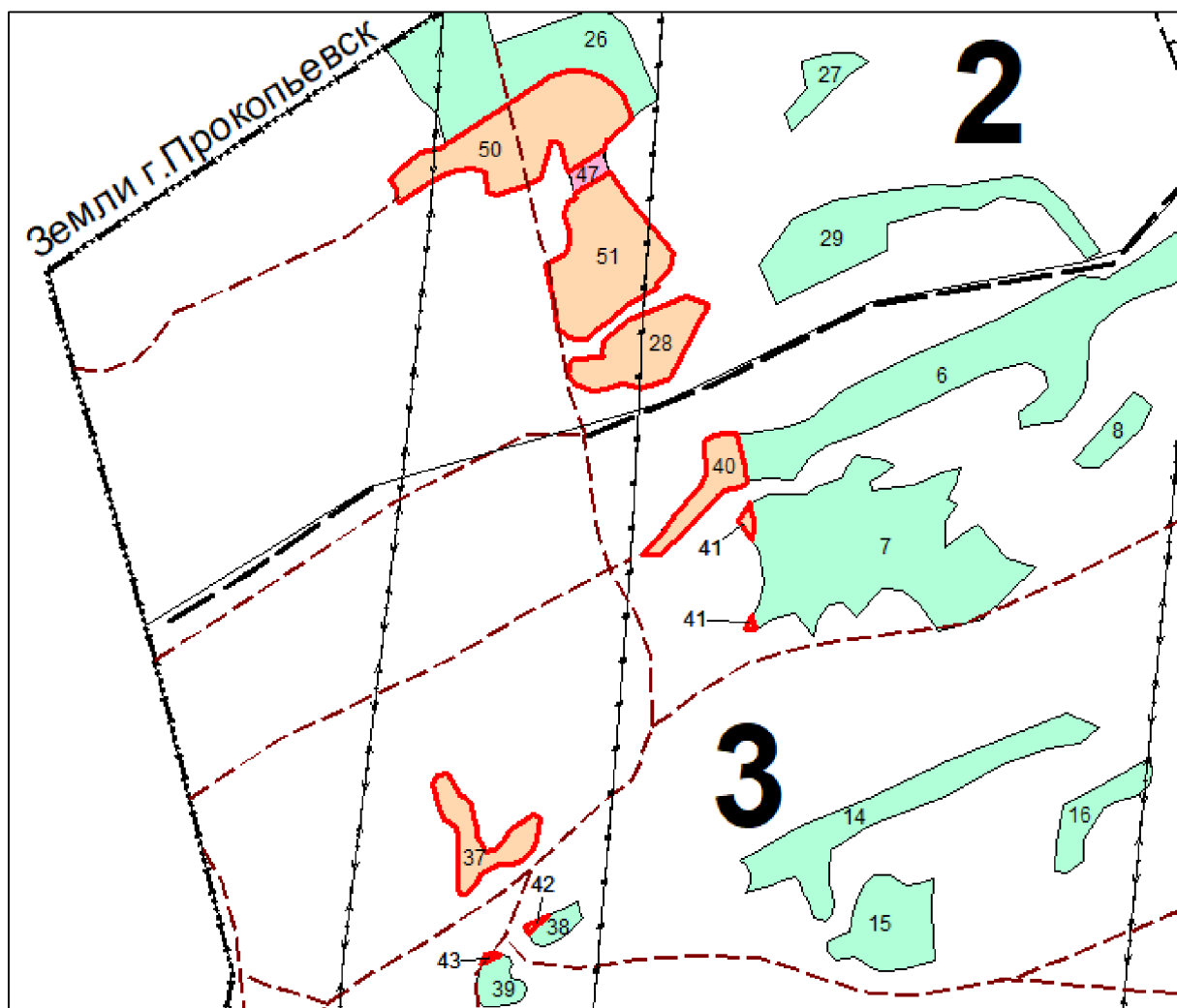
урочища Луч Еловского участкового лесничества Прокопьевского лесничества Кемеровской области – Кузбасса;

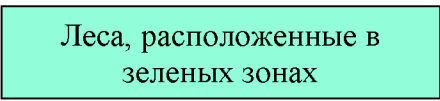

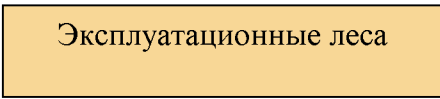

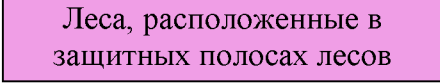
за начало границы контура лесного участка площадью 0,0394 га взята точка 1, от точки 1 до точки 1 в границы участка входит выдел 43 квартала 3 урочища Луч Еловского участкового лесничества Прокопьевского лесничества Кемеровской области – Кузбасса.

## КАРТА-СХЕМА (фрагмент)

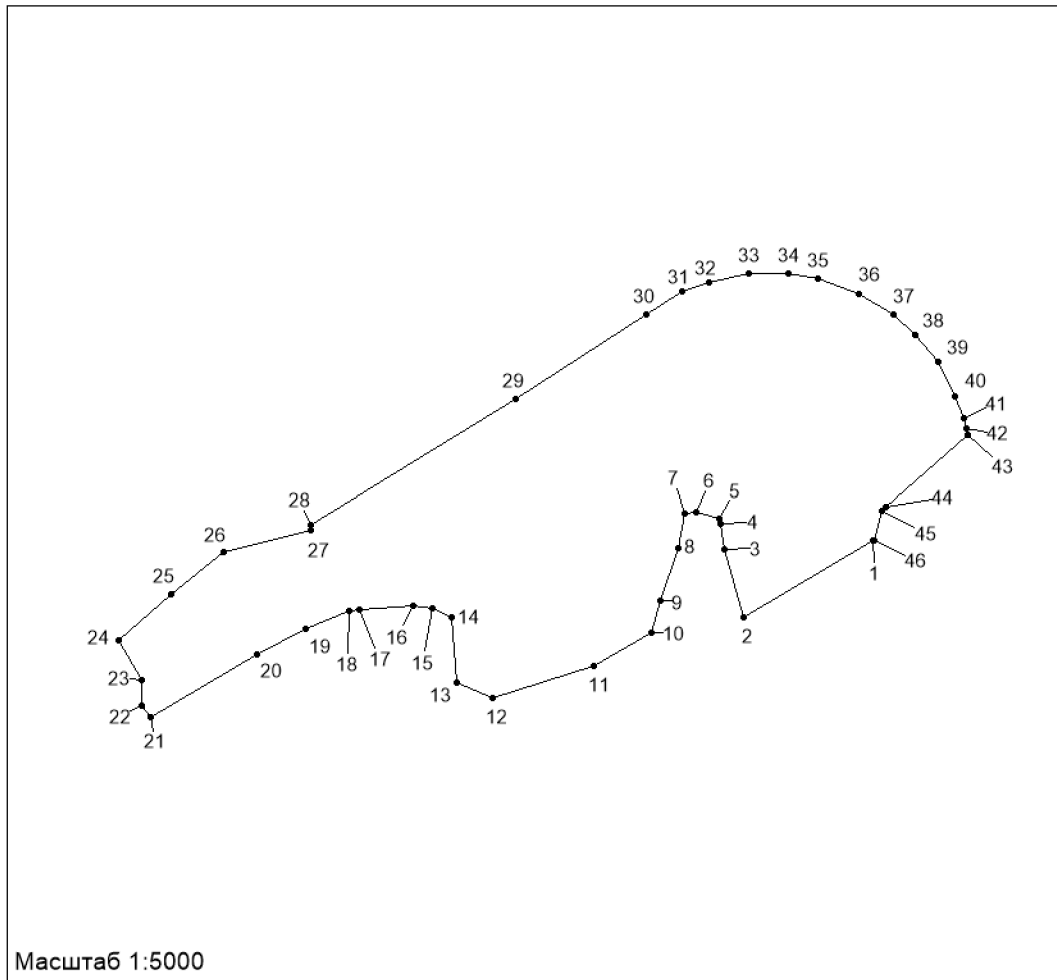
разделения лесных выделов по целевому назначению и категориям защитности в связи с проектированием границ земель, на которых расположены леса в зеленых зонах урочища Луч Еловского участкового лесничества Прокопьевского лесничества Кемеровской области – Кузбасса

Масштаб 1 : 15 000



Условные обозначения	Наименование условных обозначений	Целевое назначение и категории защитных лесов
	Проектируемый лесной участок площадью 21,987 га	 Леса, расположенные в зеленых зонах
	Границы лесных кварталов	 Эксплуатационные леса
	Границы населенных пунктов	 Леса, расположенные в защитных полосах лесов

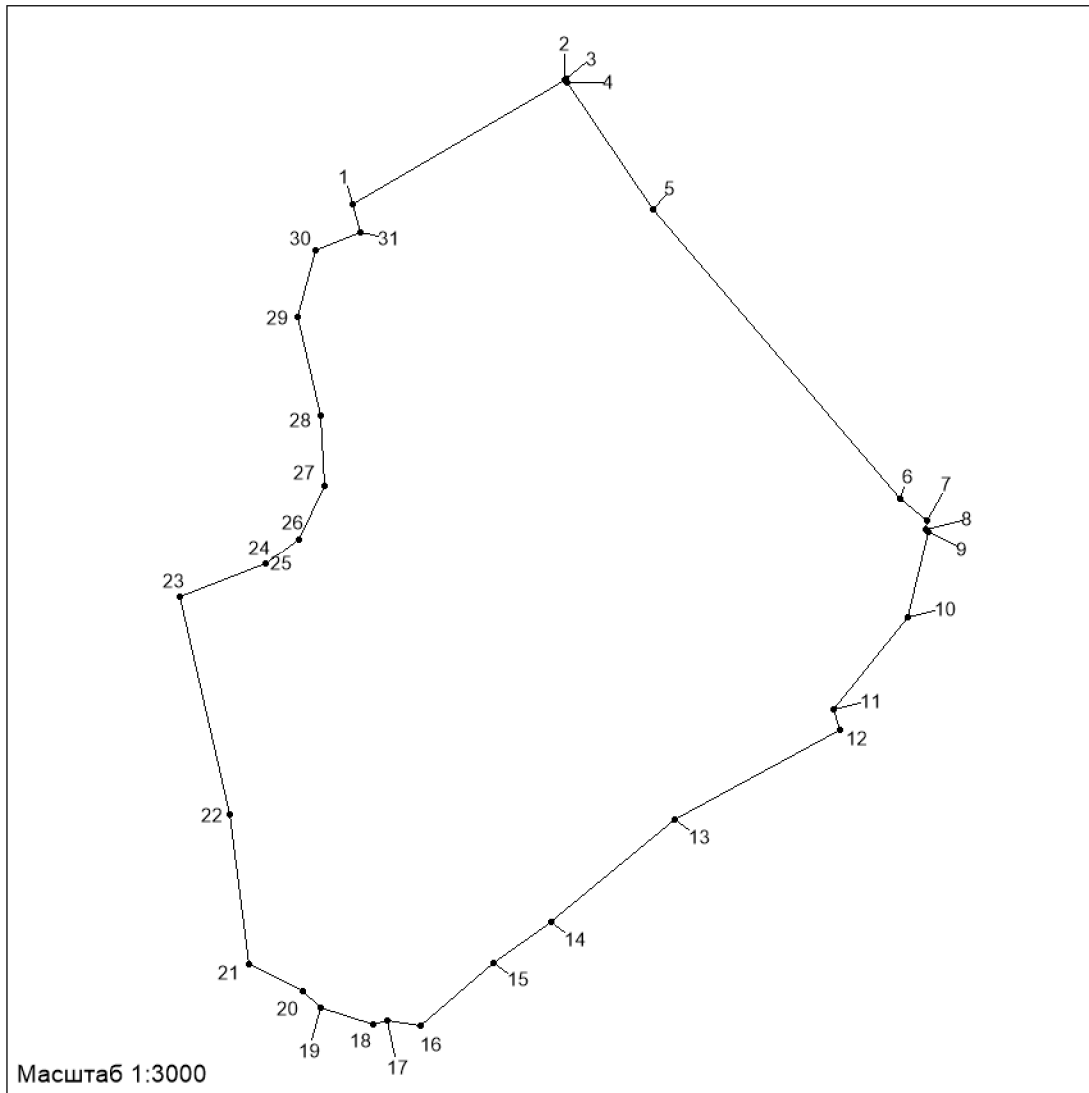
План инструментальной съемки контура лесного участка площадью 7,4943 га, проектируемого к исключению из границ земель, на которых расположены леса в зеленых зонах



Условные обозначения

1-46	№ поворотных точек
------	--------------------

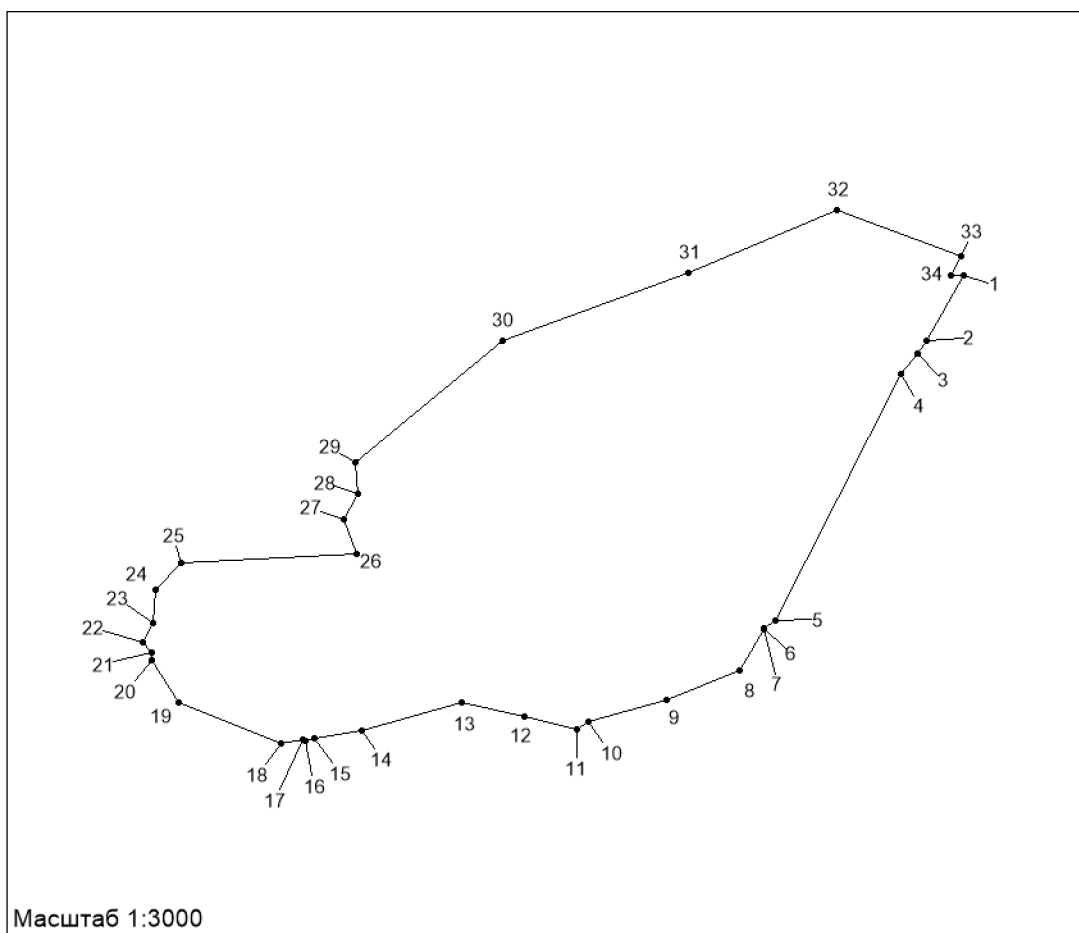
План инструментальной съемки контура лесного участка площадью 6,514 га,  
проектируемого к исключению из границ земель,  
на которых расположены леса в зеленых зонах



Условные обозначения

1-31	№ поворотных точек
------	--------------------

План инструментальной съемки контура лесного участка площадью  
3,6098 га, проектируемого к исключению из границ земель,  
на которых расположены леса в зеленых зонах

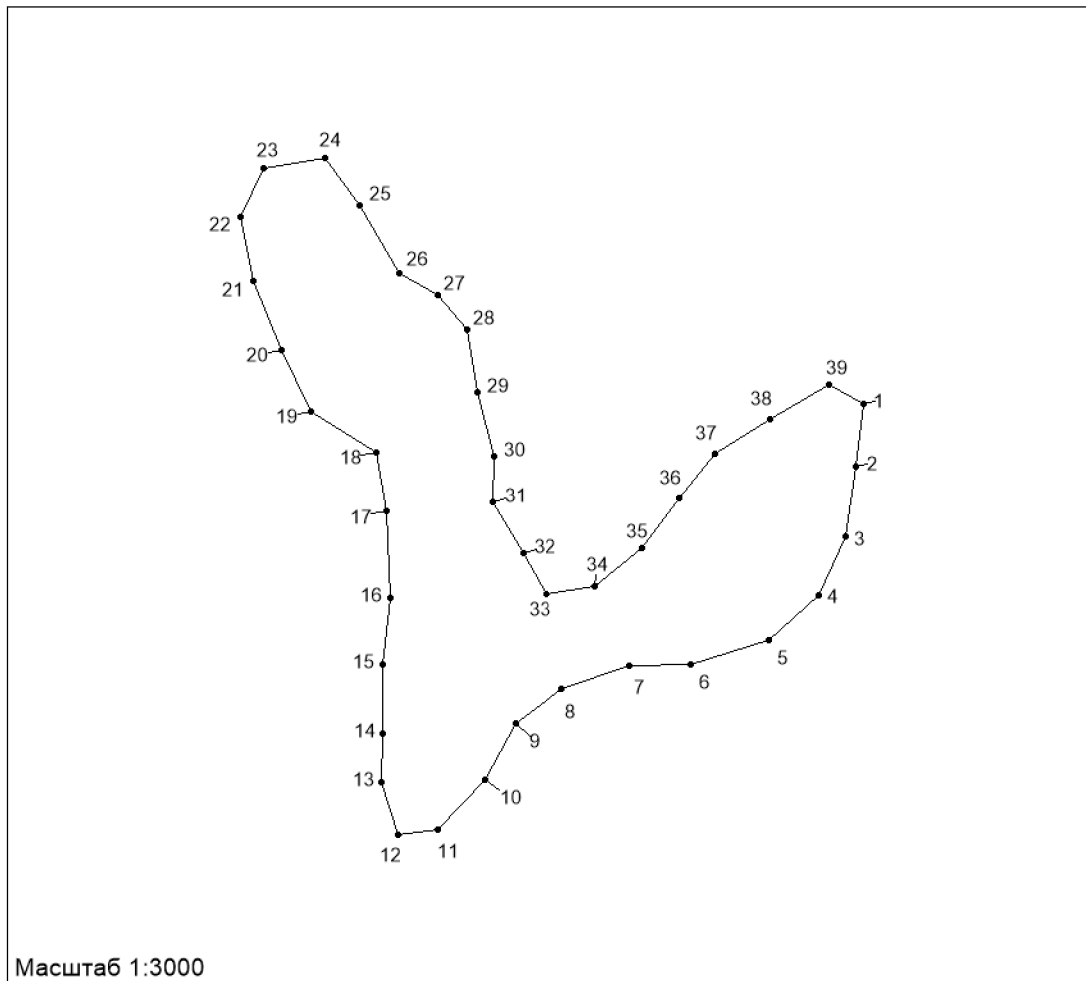


Условные обозначения:

1-34	№ поворотных точек
------	--------------------



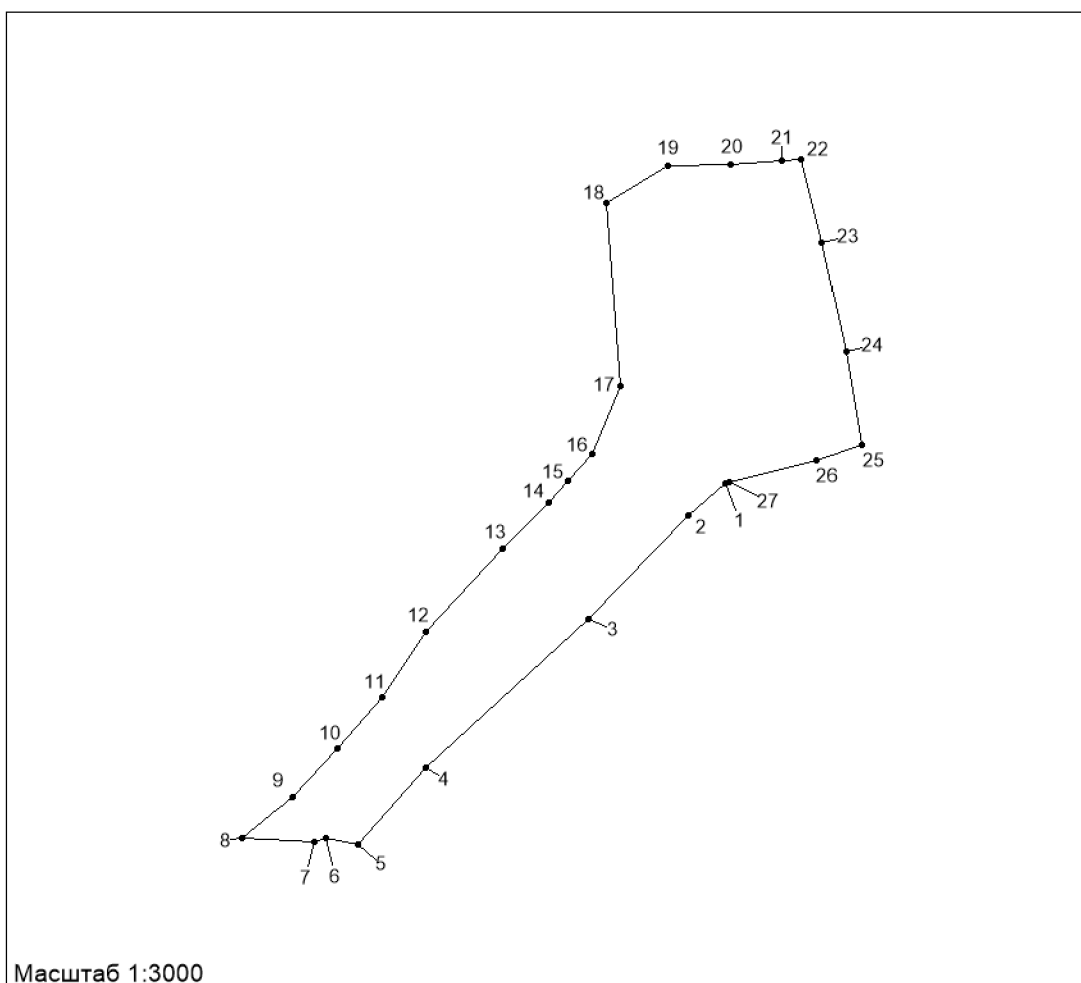
План инструментальной съемки контура лесного участка площадью 2,2371 га, проектируемого к исключению из границ земель, на которых расположены леса в зеленых зонах



Условные обозначения:

1-39	№ поворотных точек
------	--------------------

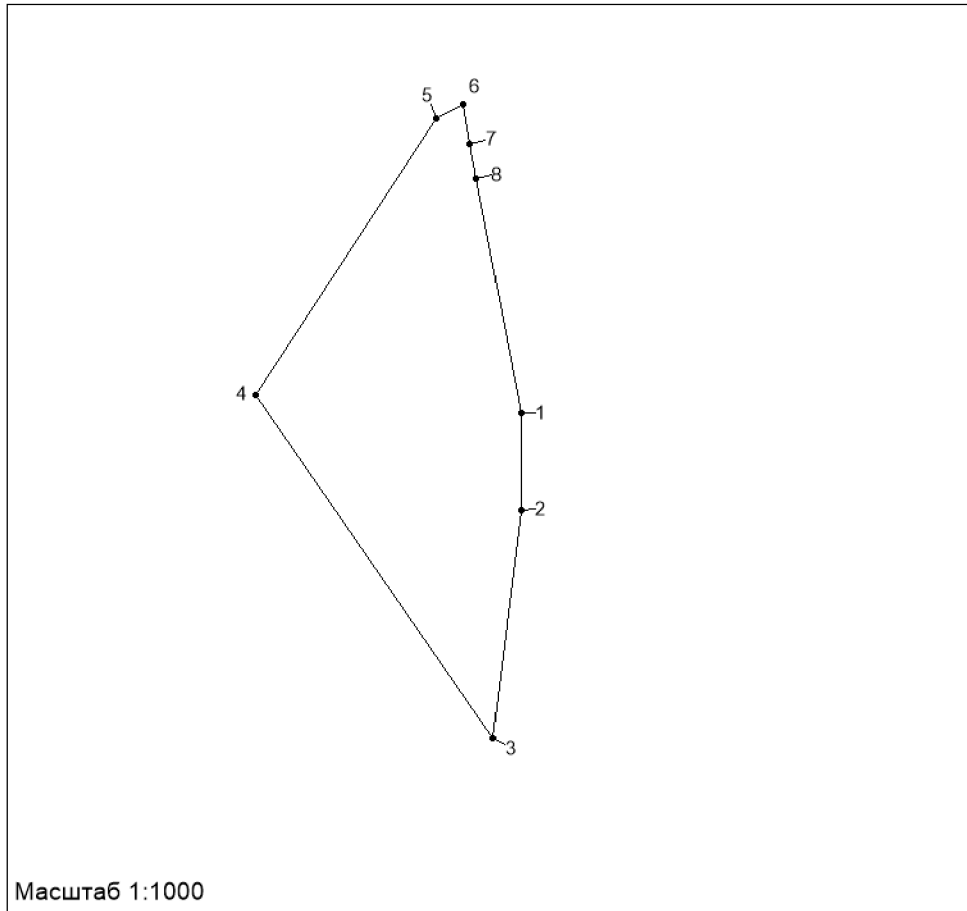
План инструментальной съемки лесного участка площадью 1,8455 га,  
проектируемого к исключению из границ земель,  
на которых расположены леса в зеленых зонах



Условные обозначения

1-27	№ поворотных точек
------	--------------------

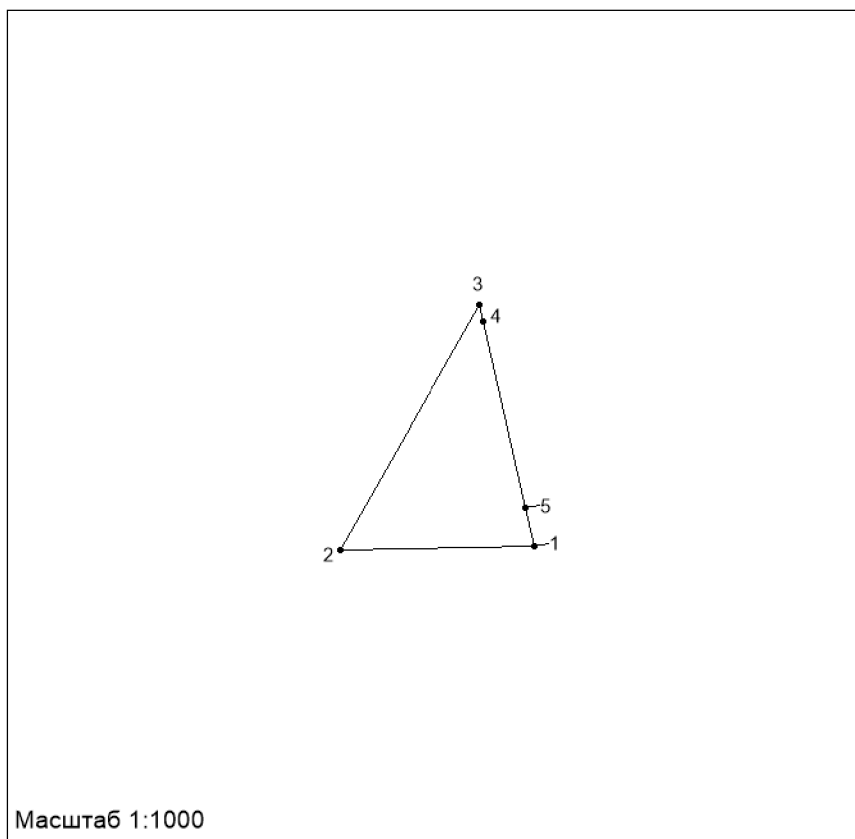
План инструментальной съемки контура лесного участка площадью 0,1528 га, проектируемого к исключению из границ земель, на которых расположены леса в зеленых зонах



Условные обозначения

1-8	№ поворотных точек
-----	--------------------

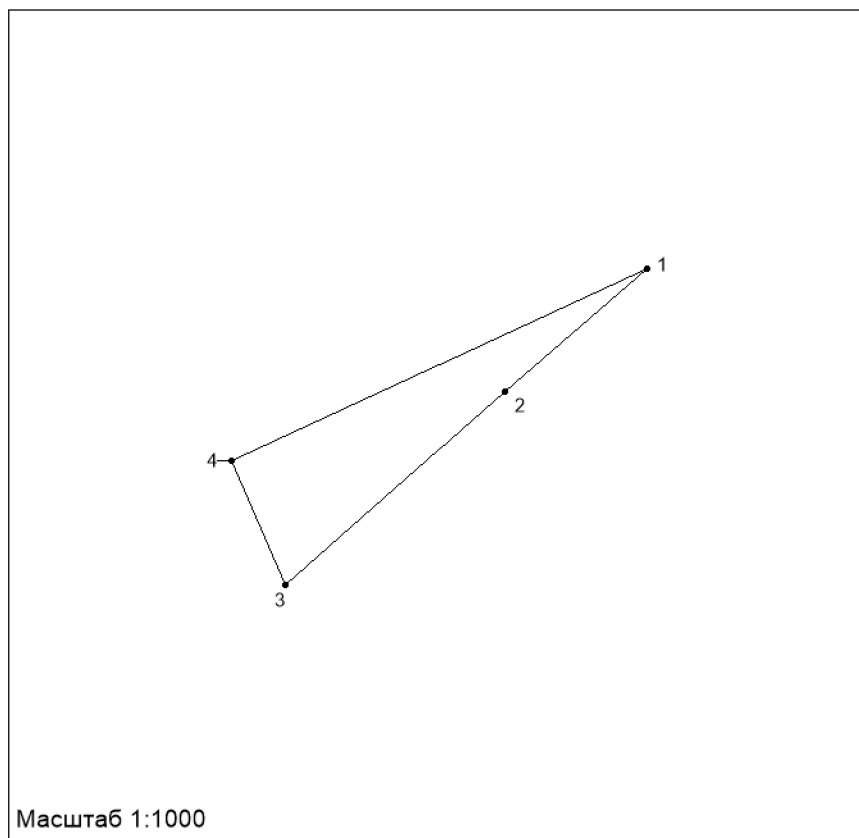
План инструментальной съемки контура лесного участка площадью 0,0412 га, проектируемого к исключению из границ земель, на которых расположены леса в зеленых зонах



Условные обозначения

1-5	№ поворотных точек
-----	--------------------

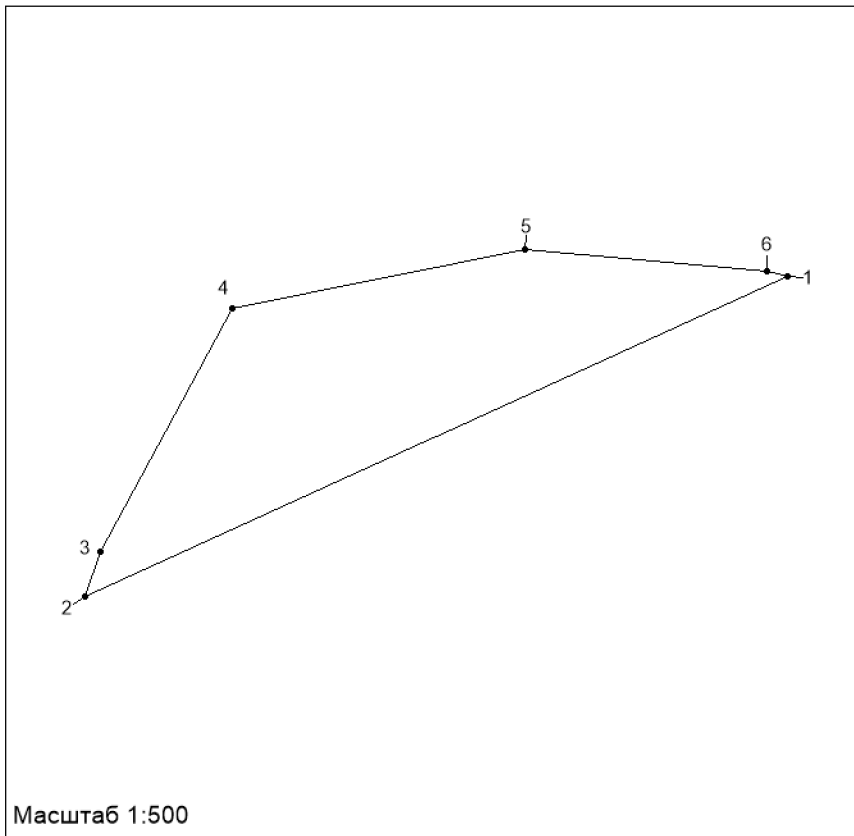
План инструментальной съемки контура лесного участка площадью 0,0529 га, проектируемого к исключению из границ земель, на которых расположены леса в зеленых зонах



Условные обозначения

1-4	№ поворотных точек
-----	--------------------

План инструментальной съемки лесного участка площадью 0,0394 га,  
проектируемого к исключению из границ земель,  
на которых расположены леса в зеленых зонах



Условные обозначения

1-6	№ поворотных точек
-----	--------------------

Обозначение характерных точек границ	Координаты, применяемые для ведения ЕГРН в Кемеровской области – Кузбассе (X,Y), – МСК-42, зона 1	
1	2	3
Контур лесного участка площадью 7,4943 га		
1	459570,31	1390813,33
2	459520,16	1390728,16
3	459564,35	1390714,95
4	459581,71	1390712,89
5	459584,93	1390712,02
6	459588,91	1390696,23
7	459588,58	1390688,76
8	459565,72	1390684,71
9	459530,47	1390672,54
10	459509,48	1390666,96
11	459487,40	1390629,28
12	459466,86	1390561,95
13	459477,03	1390538,44
14	459519,56	1390535,44
15	459525,73	1390522,50
16	459527,16	1390509,64
17	459524,91	1390474,51
18	459523,72	1390467,51
19	459512,20	1390438,76
20	459495,44	1390406,30
21	459454,30	1390336,73
22	459461,21	1390330,42
23	459478,62	1390330,04
24	459504,40	1390315,50
25	459535,49	1390350,21
26	459563,31	1390384,18
27	459577,05	1390442,17
28	459580,82	1390441,81
29	459663,54	1390577,23
30	459719,31	1390663,53
31	459734,41	1390687,18
32	459740,45	1390704,93
33	459746,07	1390731,35
34	459746,07	1390757,13
35	459742,80	1390776,82
36	459733,14	1390803,62
37	459719,42	1390826,46

1	2	3
38	459705,50	1390840,99
39	459687,98	1390856,50
40	459665,70	1390867,64
41	459650,81	1390873,18
42	459644,02	1390874,98
43	459640,13	1390876,02
44	459592,86	1390821,58
45	459590,21	1390819,58
46	459570,88	1390814,35
1	459570,31	1390813,33
Контур лесного участка площадью 6,514 га		
1	459470,83	1390742,95
2	459520,50	1390827,30
3	459520,59	1390827,44
4	459519,35	1390828,07
5	459469,27	1390861,91
6	459354,23	1390959,94
7	459345,74	1390970,72
8	459342,31	1390970,09
9	459341,09	1390971,13
10	459306,86	1390963,36
11	459270,42	1390933,80
12	459262,57	1390936,08
13	459226,99	1390870,80
14	459186,08	1390821,59
15	459170,12	1390798,45
16	459145,33	1390769,69
17	459147,11	1390756,39
18	459145,83	1390750,72
19	459152,22	1390730,09
20	459158,62	1390723,01
21	459169,48	1390701,43
22	459228,82	1390693,94
23	459314,98	1390674,19
24	459328,18	1390708,20
25	459328,19	1390708,20
26	459338,10	1390721,28
27	459359,60	1390731,44
28	459387,43	1390729,94
29	459426,43	1390720,74
30	459452,79	1390728,14



1	2	3
31	459459,87	1390745,85
1	459470,83	1390742,95
Контур лесного участка площадью 3,6098 га		
1	459217,25	1391052,06
2	459191,19	1391037,25
3	459186,26	1391033,45
4	459177,93	1391027,04
5	459080,55	1390977,53
6	459077,28	1390972,56
7	459077,18	1390972,54
8	459060,47	1390963,22
9	459049,02	1390934,43
10	459040,38	1390903,30
11	459037,58	1390898,57
12	459042,44	1390877,81
13	459048,21	1390853,23
14	459036,73	1390813,25
15	459033,85	1390794,65
16	459032,84	1390791,30
17	459033,17	1390790,23
18	459031,83	1390781,57
19	459048,05	1390741,00
20	459064,84	1390730,07
21	459067,59	1390730,22
22	459071,87	1390726,70
23	459079,74	1390730,90
24	459092,56	1390731,61
25	459103,41	1390741,97
26	459106,89	1390811,47
27	459120,85	1390806,48
28	459130,67	1390812,04
29	459143,15	1390811,05
30	459191,19	1390869,38
31	459218,25	1390942,96
32	459242,87	1391001,74
33	459224,71	1391050,83
34	459216,92	1391046,87
1	459217,25	1391052,06
Контур лесного участка площадью 2,2371 га		
1	458079,42	1390662,38
2	458054,69	1390659,40

1	2	3
3	458026,43	1390655,60
4	458003,29	1390644,66
5	457985,24	1390624,78
6	457975,77	1390594,16
7	457975,23	1390569,51
8	457965,84	1390542,42
9	457952,24	1390524,21
10	457929,95	1390512,36
11	457910,18	1390493,41
12	457908,07	1390477,60
13	457929,07	1390470,98
14	457948,46	1390471,45
15	457975,76	1390471,74
16	458002,25	1390474,69
17	458036,57	1390473,06
18	458060,26	1390469,03
19	458076,44	1390443,14
20	458100,84	1390431,16
21	458127,91	1390420,00
22	458153,34	1390415,05
23	458172,92	1390424,32
24	458176,97	1390448,89
25	458157,88	1390462,51
26	458130,92	1390478,07
27	458122,44	1390493,22
28	458108,60	1390504,98
29	458084,03	1390509,03
30	458058,63	1390515,74
31	458040,13	1390515,27
32	458020,12	1390527,14
33	458003,59	1390536,31
34	458006,64	1390555,62
35	458022,03	1390574,67
36	458041,72	1390589,21
37	458059,65	1390603,80
38	458073,34	1390625,53
39	458087,05	1390649,01
1	458079,42	1390662,38
Контур лесного участка площадью 1,8455 га		
1	458808,85	1391090,24
2	458796,03	1391075,38

1	2	3
3	458754,78	1391035,99
4	458695,98	1390971,54
5	458665,64	1390944,63
6	458667,97	1390931,66
7	458666,27	1390927,34
8	458667,93	1390898,83
9	458684,31	1390918,40
10	458703,47	1390936,21
11	458723,78	1390953,99
12	458749,79	1390971,64
13	458782,89	1391001,68
14	458800,94	1391020,07
15	458809,99	1391027,97
16	458820,67	1391037,30
17	458847,10	1391048,68
18	458919,86	1391043,12
19	458934,62	1391067,28
20	458935,16	1391092,32
21	458936,48	1391112,80
22	458937,10	1391120,15
23	458904,17	1391128,28
24	458860,99	1391138,24
25	458824,18	1391144,32
26	458818,02	1391126,17
27	458809,31	1391091,63
1	458808,85	1391090,24
Контур лесного участка площадью 0,1528 га		
1	458740,61	1391159,06
2	458727,77	1391158,97
3	458697,56	1391155,34
4	458743,00	1391123,92
5	458779,42	1391147,79
6	458781,34	1391151,42
7	458776,14	1391152,28
8	458771,45	1391153,05
1	458740,61	1391159,06
Контур лесного участка площадью 0,0412 га		
1	458498,75	1391163,69
2	458498,21	1391137,86
3	458530,53	1391156,32
4	458528,38	1391156,81

1	2	3
5	458503,74	1391162,53
1	458498,75	1391163,69
Контур лесного участка площадью 0,0529 га		
1	457862,77	1390684,16
2	457846,61	1390665,43
3	457821,07	1390636,46
4	457837,38	1390629,48
1	457862,77	1390684,16
Контур лесного участка площадью 0,0394 га		
1	457774,32	1390572,51
2	457753,18	1390526,08
3	457756,07	1390527,12
4	457772,20	1390535,88
5	457776,03	1390555,15
6	457774,67	1390571,12
1	457774,32	1390572,51

Приложение № 2  
к постановлению Правительства  
Кемеровской области – Кузбасса  
от 27 января 2025 г. № 34

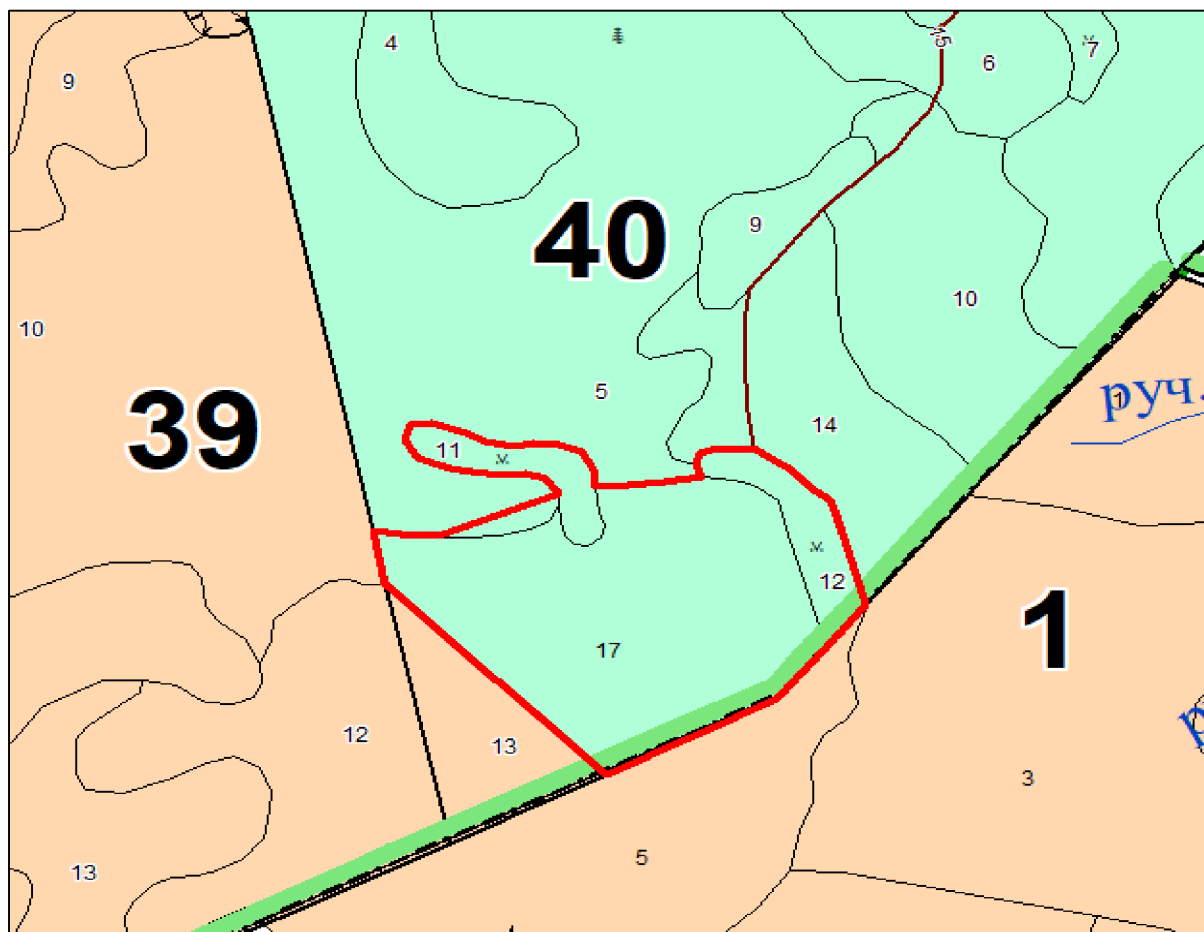
Текстовое и графическое описание местоположения  
границ лесного участка, включаемого в границы земель,  
на которых расположены леса, указанные в пункте 3  
части 1 статьи 114 Лесного кодекса  
Российской Федерации


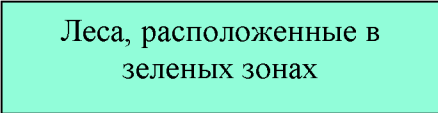

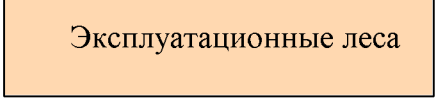
За начало границы лесного участка площадью 21,987 га взята точка 1, от точки 1 до точки 1 в границы участка входят выделы 5, 11, 12, 17 квартала 40 Михайловского урочища Михайловского участкового лесничества Прокопьевского лесничества Кемеровской области – Кузбасса.

## КАРТА-СХЕМА (фрагмент)

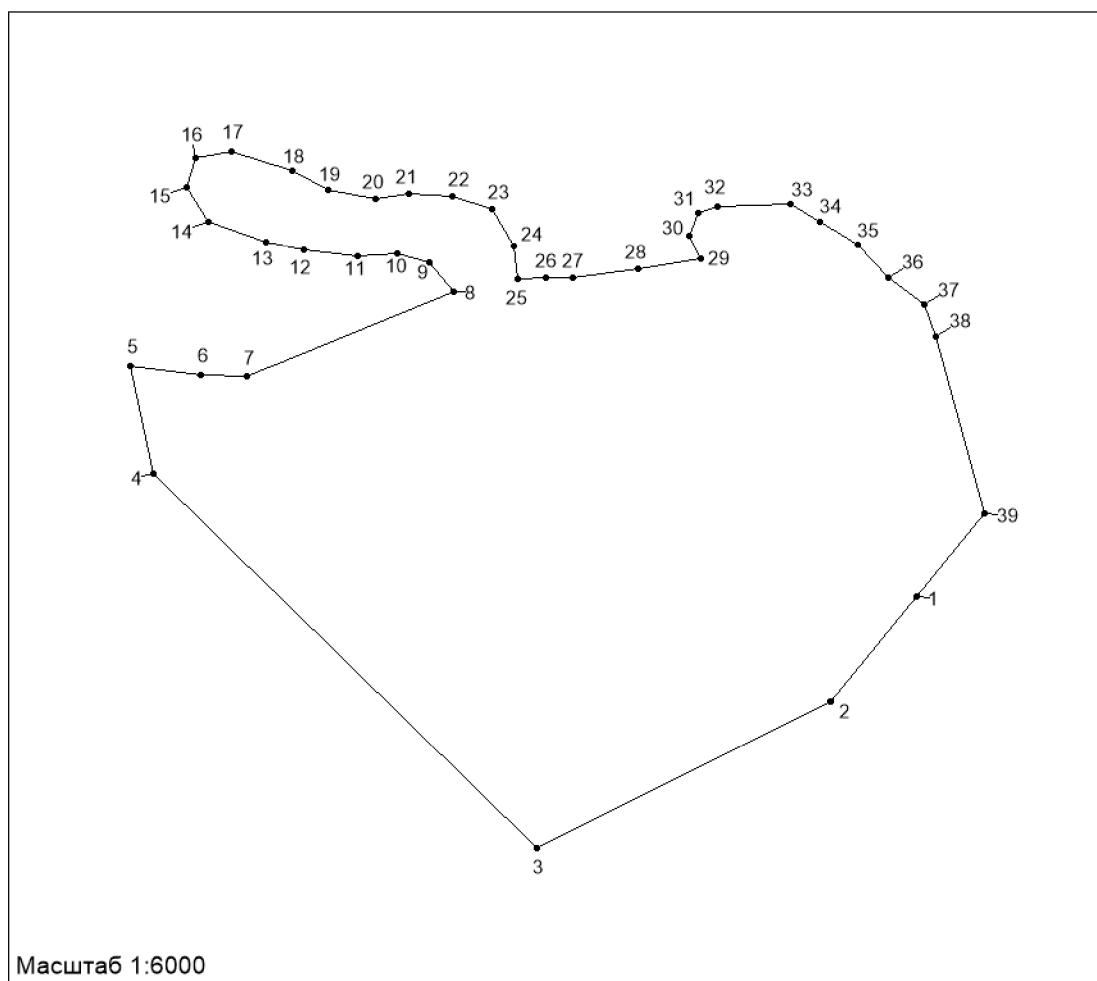
разделения лесных выделов по целевому назначению и категориям  
защитности в связи с проектированием границ земель, на которых  
расположены леса в зеленых зонах Михайловского урочища  
Михайловского участкового лесничества Прокопьевского лесничества  
Кемеровской области – Кузбасса

Масштаб 1 : 10 000



Условные обозначения	Наименование условных обозначений	Целевое назначение и категории защитных лесов
	Лесной участок площадью 21,987 га, проектируемый для включения в границы земель, на которых расположены леса в зеленых зонах	 Леса, расположенные в зеленых зонах
	Границы участковых лесничеств	 Эксплуатационные леса

План инструментальной съемки лесного участка площадью 21,987 га,  
проектируемого для включения в границы земель, на которых  
расположены леса в зеленых зонах



Условные обозначения

1-39	№ поворотных точек
------	--------------------

Обозначение характерных точек границ	Координаты, применяемые для ведения ЕГРН в Кемеровской области – Кузбассе (X,Y), – МСК-42, зона 1)	
1	2	3
Лесной участок площадью 21,987 га		
1	474837,61	1357507,73
2	474754,86	1357440,14
3	474637,61	1357207,29
4	474934,76	1356904,25
5	475020,54	1356886,00
6	475013,32	1356941,69
7	475012,00	1356978,37
8	475079,03	1357141,13
9	475102,33	1357122,50
10	475110,17	1357097,21
11	475108,07	1357065,22
12	475112,73	1357023,23
13	475119,09	1356993,79
14	475134,83	1356947,41
15	475162,35	1356930,07
16	475186,24	1356937,94
17	475191,04	1356965,73
18	475175,32	1357013,53
19	475160,58	1357041,73
20	475153,03	1357079,57
21	475157,78	1357105,97
22	475155,76	1357140,88
23	475145,27	1357171,79
24	475116,34	1357189,21
25	475089,89	1357192,53
26	475090,36	1357214,15
27	475090,83	1357235,78
28	475097,52	1357287,25
29	475105,60	1357337,32
30	475123,53	1357328,55
31	475141,81	1357335,13
32	475147,73	1357350,32
33	475149,00	1357408,90
34	475135,54	1357431,51
35	475116,66	1357461,24
36	475090,66	1357485,51
37	475068,96	1357513,88



1	2	3
38	475044,05	1357522,80
39	474903,99	1357561,95
1	474837,61	1357507,73