



ПРАВИТЕЛЬСТВО
КЕМЕРОВСКОЙ ОБЛАСТИ – КУЗБАССА

ПОСТАНОВЛЕНИЕ

от 14 июля 2023 г. № 465
г. Кемерово

**Об изменении площадей и границ земель,
на которых расположены леса,
указанные в пункте 3 части 1 статьи 114
Лесного кодекса Российской Федерации,
Кемеровского и Юргинского лесничеств
Кемеровской области - Кузбасса**

В соответствии со статьей 82 Лесного кодекса Российской Федерации, постановлением Правительства Российской Федерации от 21.12.2019 № 1755 «Об утверждении Правил изменения границ земель, на которых располагаются леса, указанные в пунктах 3 и 4 части 1 статьи 114 Лесного кодекса Российской Федерации, и определения функциональных зон в лесах, расположенных в лесопарковых зонах», подпунктом 5-4 статьи 3 Закона Кемеровской области от 13.06.2007 № 75-ОЗ «О разграничении полномочий между органами государственной власти Кемеровской области - Кузбасса в сфере лесных отношений», на основании согласования проектной документации Федеральным агентством лесного хозяйства от 13.04.2023 № АВ-03-27/8378 и приказа Департамента лесного комплекса Кузбасса от 24.04.2023 № 01-06/768 «Об утверждении проектной документации по изменению границ лесов, расположенных в зеленых зонах Кемеровского и Юргинского лесничеств Кемеровской области - Кузбасса» Правительство Кемеровской области - Кузбасса постановляет:

1. Исключить из границ земель, на которых расположены леса, указанные в пункте 3 части 1 статьи 114 Лесного кодекса Российской Федерации (далее - леса в зеленых зонах), Кемеровского лесничества Кемеровской области - Кузбасса лесной участок площадью 185,1702 га, расположенный в кварталах 223 (выделы 28-32, 34, 64, 65, часть выдела 36), 226 (выделы 19, 34-41, 43, 45-54, 56-78, части выделов 18, 20, 28, 33), 227 (выделы 52-54, части выделов 29, 30) Мазуровского участкового лесничества,

урочище Кемеровское, в соответствии с приложением № 1 к настоящему постановлению.

2. Включить в границы земель, на которых расположены леса в зеленых зонах, Кемеровского лесничества Кемеровской области - Кузбасса лесной участок площадью 185,1702 га, расположенный в квартале 44 (выделы 12-18, 23, части выделов 19, 22) Промышленновского участкового лесничества, урочище Камжалинское, в соответствии с приложением № 2 к настоящему постановлению.

3. Исключить из границ земель, на которых расположены леса в зеленых зонах, Юргинского лесничества Кемеровской области - Кузбасса лесной участок площадью 80,7075 га, расположенный в кварталах 62 (части выделов 18, 20, 25, 26), 63 (выделы 2-14, 16-22, 45, 52-79, 81-96, части выделов 1, 15, 80) Топкинского участкового лесничества, урочище Осиново-Гривское, в соответствии с приложением № 3 к настоящему постановлению.

4. Включить в границы земель, на которых расположены леса в зеленых зонах, Юргинского лесничества Кемеровской области - Кузбасса лесной участок площадью 80,7075 га, расположенный в квартале 65 (выделы 2-11, 14, 15, часть выдела 12) Зарубинского участкового лесничества, урочище Зарубинское, в квартале 69 (выделы 1, 2, 4, 5, 7, 8, часть выдела 3) Шишинского участкового лесничества, урочище Усть-Сосновское, в соответствии с приложением № 4 к настоящему постановлению.

5. Департаменту лесного комплекса Кузбасса обеспечить в установленном порядке внесение сведений об изменении границ земель, на которых расположены леса в зеленых зонах, Кемеровского и Юргинского лесничеств Кемеровской области – Кузбасса в государственный лесной реестр.

6. Настоящее постановление подлежит опубликованию на сайте «Электронный бюллетень Правительства Кемеровской области – Кузбасса».

7. Контроль за исполнением настоящего постановления возложить на заместителя Губернатора Кемеровской области - Кузбасса (по топливно-энергетическому комплексу, транспорту и экологии) Панова А.А.

Первый заместитель Губернатора
Кемеровской области – Кузбасса –
председатель Правительства
Кемеровской области – Кузбасса



И.В. Середюк

Приложение № 1
к постановлению Правительства
Кемеровской области – Кузбасса
от 14 июля 2023 г. № 465

Текстовое и графическое описание местоположения
границ лесного участка, исключаемого из границ земель,
на которых расположены леса, указанные в пункте 3
части 1 статьи 114 Лесного кодекса
Российской Федерации

За начало границы контура площадью 144,9648 га взята точка 1, от точки 1 до точки 1 в границы лесного участка входят выделы 36ч, 64, 65 квартала 223, выделы 18ч, 19, 20ч, 34, 36, 37, 38ч, 39-41, 46-48, 50-52, 54, 56-61, 64-75, 77, 78 квартала 226 Кемеровского урочища Мазуровского участкового лесничества Кемеровского лесничества Кемеровской области - Кузбасса;

за начало границы контура площадью 4,6156 га взята точка 1, от точки 1 до точки 1 в границы лесного участка входят выделы 30ч, 31, 32 квартала 223 Кемеровского урочища Мазуровского участкового лесничества Кемеровского лесничества Кемеровской области - Кузбасса;

за начало границы контура площадью 1,4738 га взята точка 1, от точки 1 до точки 1 в границы лесного участка входит выдел 76 квартала 226 Кемеровского урочища Мазуровского участкового лесничества Кемеровского лесничества Кемеровской области - Кузбасса;

за начало границы контура площадью 0,5482 га взята точка 1, от точки 1 до точки 1 в границы лесного участка входит выдел 30ч квартала 223 Кемеровского урочища Мазуровского участкового лесничества Кемеровского лесничества Кемеровской области - Кузбасса;

за начало границы контура площадью 3,6328 га взята точка 1, от точки 1 до точки 1 в границы лесного участка входит выдел 45ч квартала 226 Кемеровского урочища Мазуровского участкового лесничества Кемеровского лесничества Кемеровской области - Кузбасса;

за начало границы контура площадью 0,5157 га взята точка 1, от точки 1 до точки 1 в границы лесного участка входит выдел 29 квартала 223 Кемеровского урочища Мазуровского участкового лесничества Кемеровского лесничества Кемеровской области - Кузбасса;

за начало границы контура площадью 0,9502 га взята точка 1, от точки 1 до точки 1 в границы лесного участка входят выделы 33ч, 63 квартала 226 Кемеровского урочища Мазуровского участкового лесничества Кемеровского лесничества Кемеровской области - Кузбасса;

за начало границы контура площадью 1,3445 га взята точка 1, от точки 1 до точки 1 в границы лесного участка входит выдел 28 квартала 223

квартала 227 Кемеровского урочища Мазуровского участкового лесничества Кемеровского лесничества Кемеровской области - Кузбасса;

за начало границы контура площадью 0,9597 га взята точка 1, от точки 1 до точки 1 в границы лесного участка входит выдел 35ч квартала 226 Кемеровского урочища Мазуровского участкового лесничества Кемеровского лесничества Кемеровской области - Кузбасса;

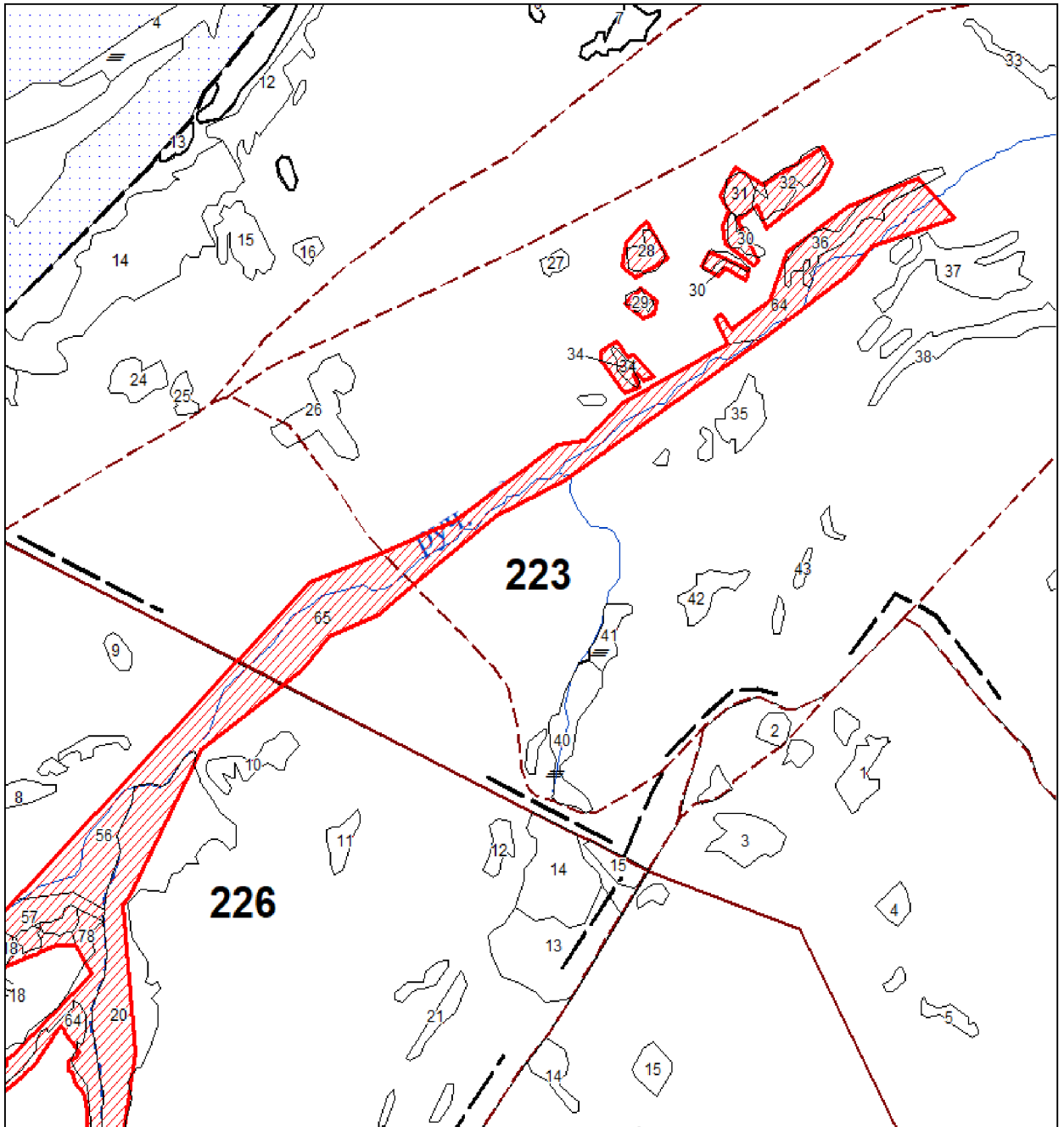
за начало границы контура площадью 0,2453 га взята точка 1, от точки 1 до точки 1 в границы лесного участка входит выдел 49ч квартала 226 Кемеровского урочища Мазуровского участкового лесничества Кемеровского лесничества Кемеровской области - Кузбасса;


за начало границы контура площадью 5,8447 га взята точка 1, от точки 1 до точки 1 в границы лесного участка входит выдел 49ч квартала 226 Кемеровского урочища Мазуровского участкового лесничества Кемеровского лесничества Кемеровской области - Кузбасса.

КАРТА-СХЕМА
(фрагмент)

расположения существующих лесов, расположенных в зеленых зонах
Кемеровского урочища Мазуровского участкового лесничества
Кемеровского лесничества Кемеровской области - Кузбасса

Масштаб 1 : 15 000

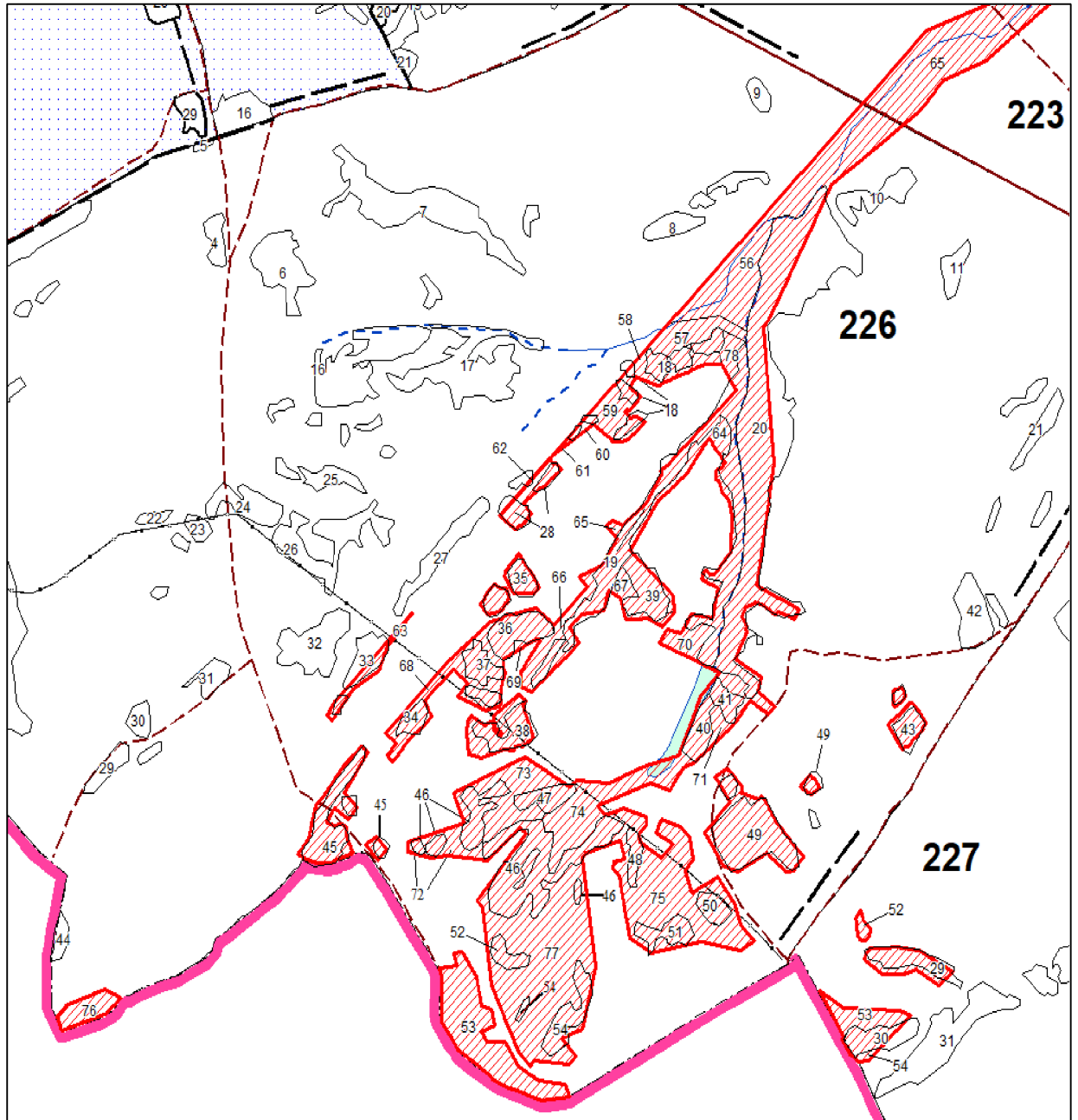



Условные обозначения	Наименование условных обозначений
	<p>Лесной участок площадью 185,1702 га, проектируемый с целью исключения из границ земель, на которых расположены леса в зеленых зонах</p>

КАРТА-СХЕМА
(фрагмент)

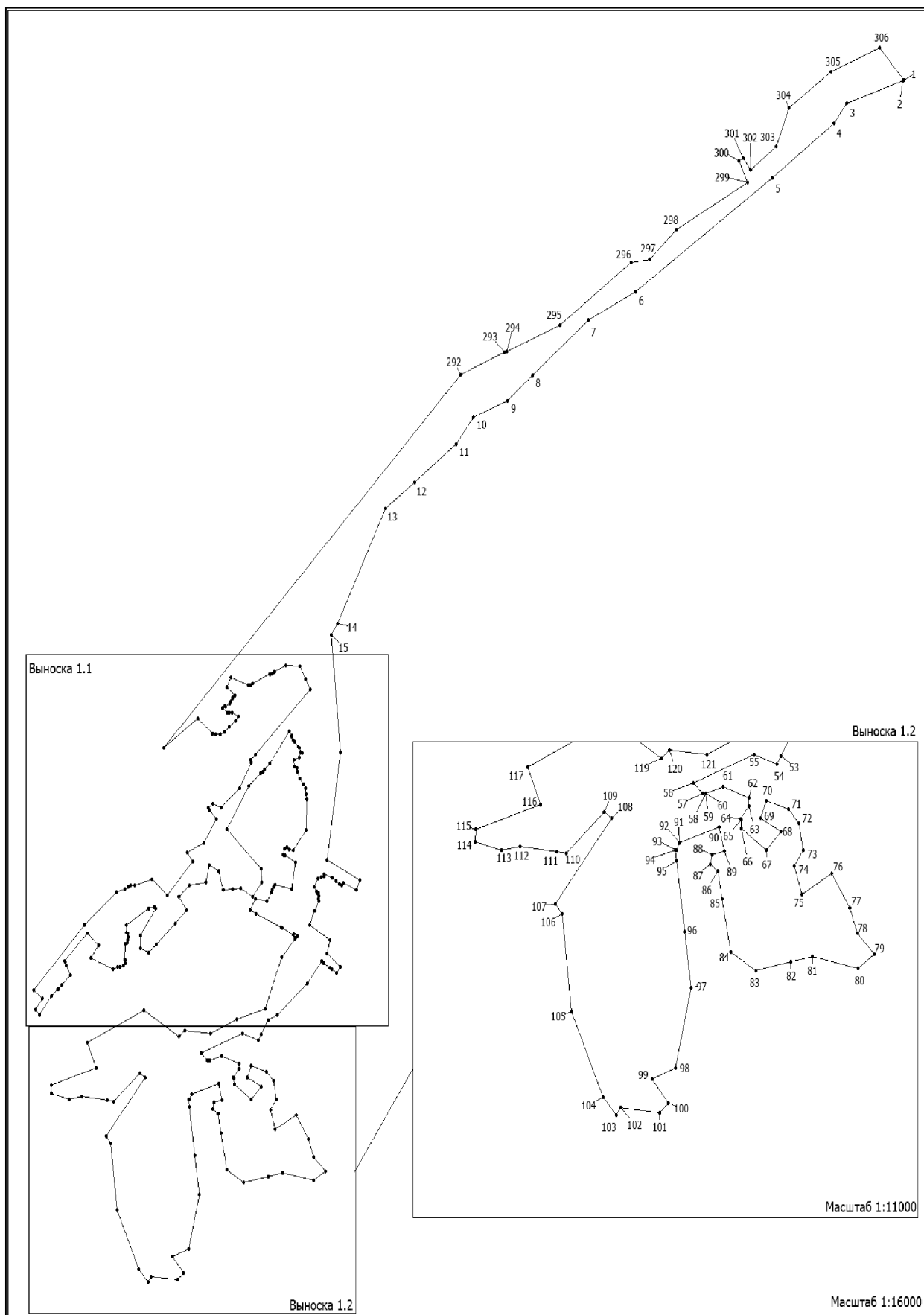
расположения существующих лесов, расположенных в зеленых зонах
Кемеровского урочища Мазуровского участкового лесничества
Кемеровского лесничества Кемеровской области - Кузбасса

Масштаб 1 : 15 000

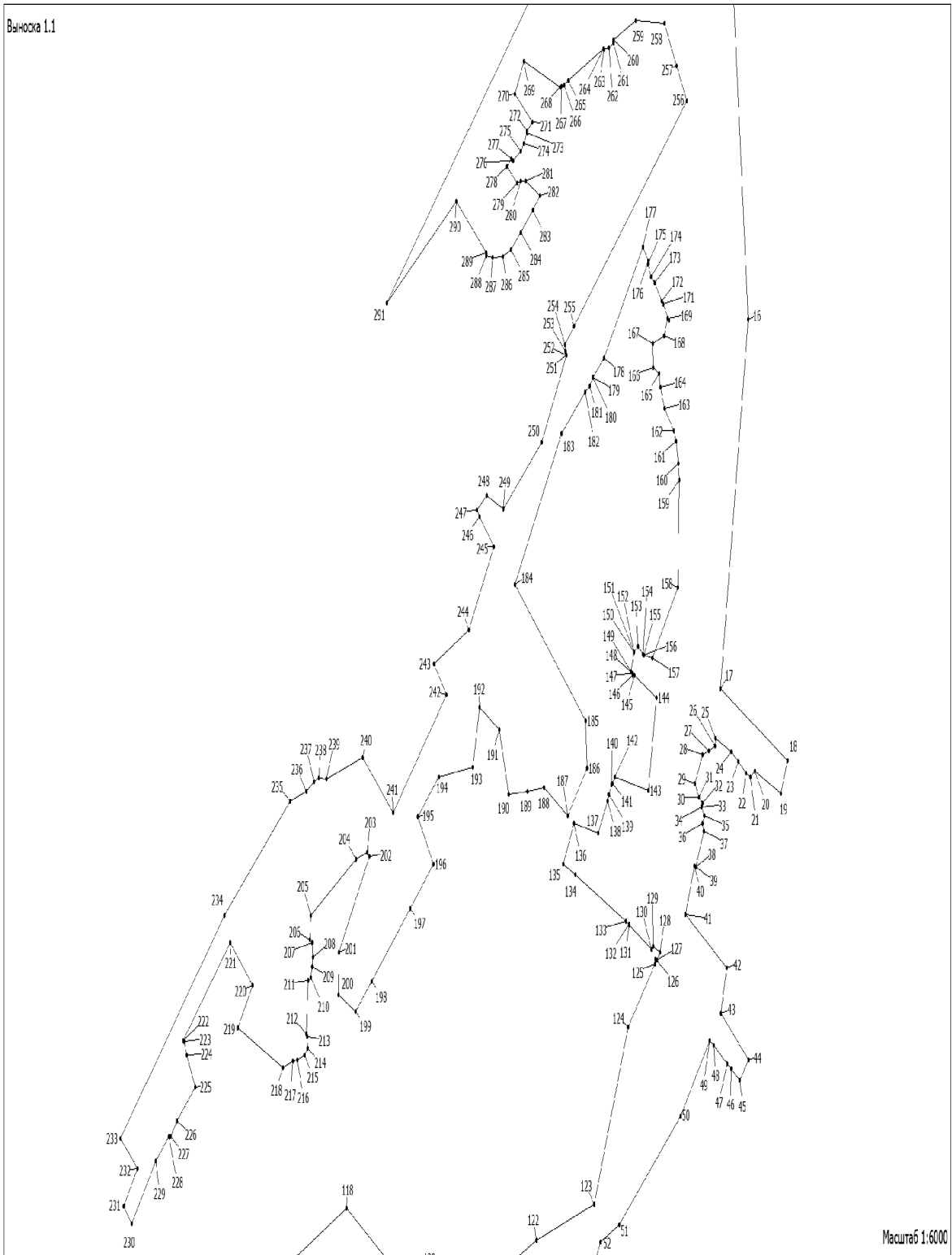


Условные обозначения	Наименование условных обозначений
	<p>Лесной участок площадью 185,1702 га, проектируемый с целью исключения из границ земель, на которых расположены леса в зеленых зонах</p>

План инструментальной съемки лесного участка площадью
144,9648 га, проектируемого к исключению из границ земель,
на которых располагаются леса в зеленых зонах



Выноска 1.1

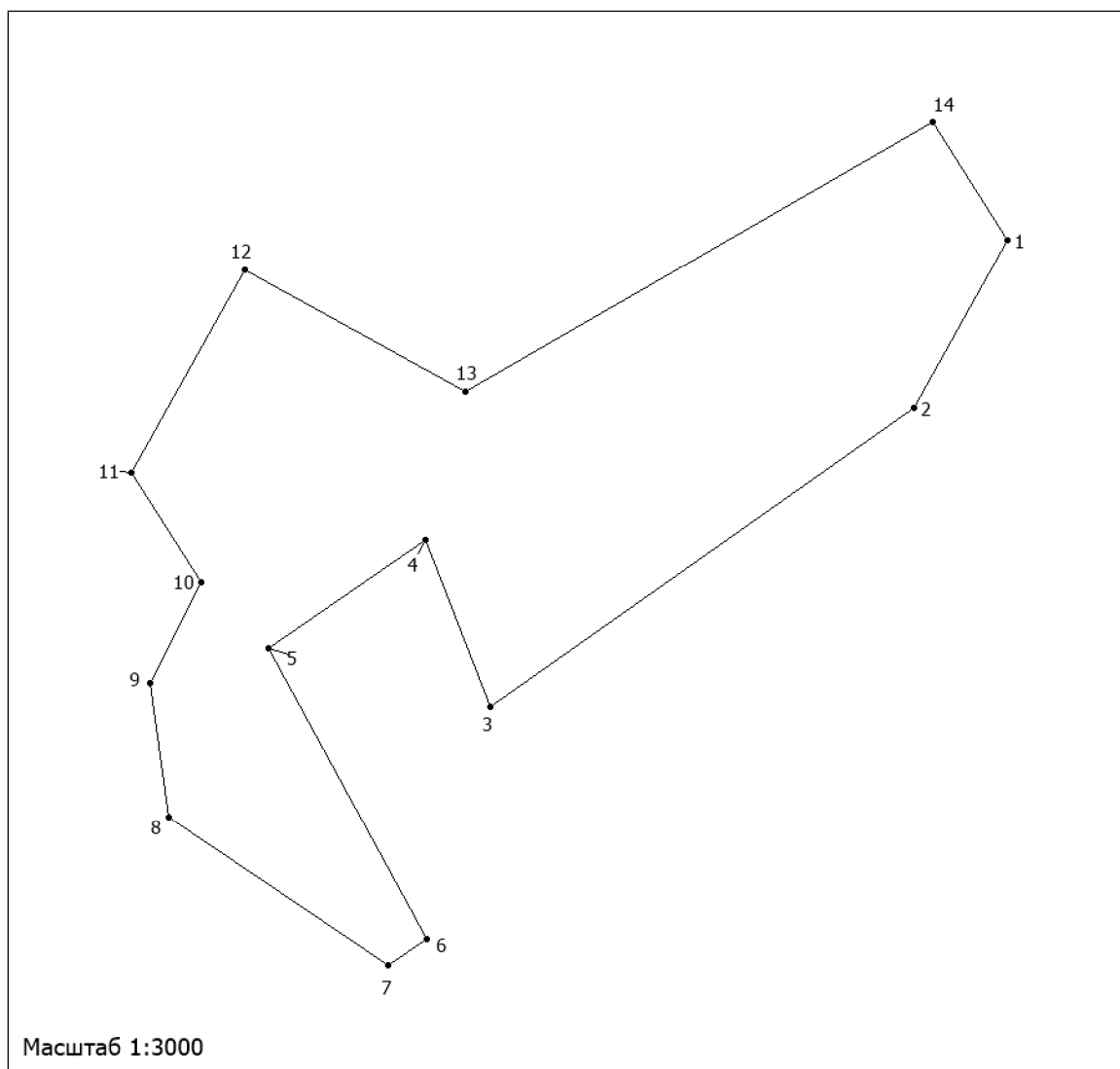


Масштаб 1:6000

Условные обозначения

1 - 306	№ поворотных точек
---------	--------------------

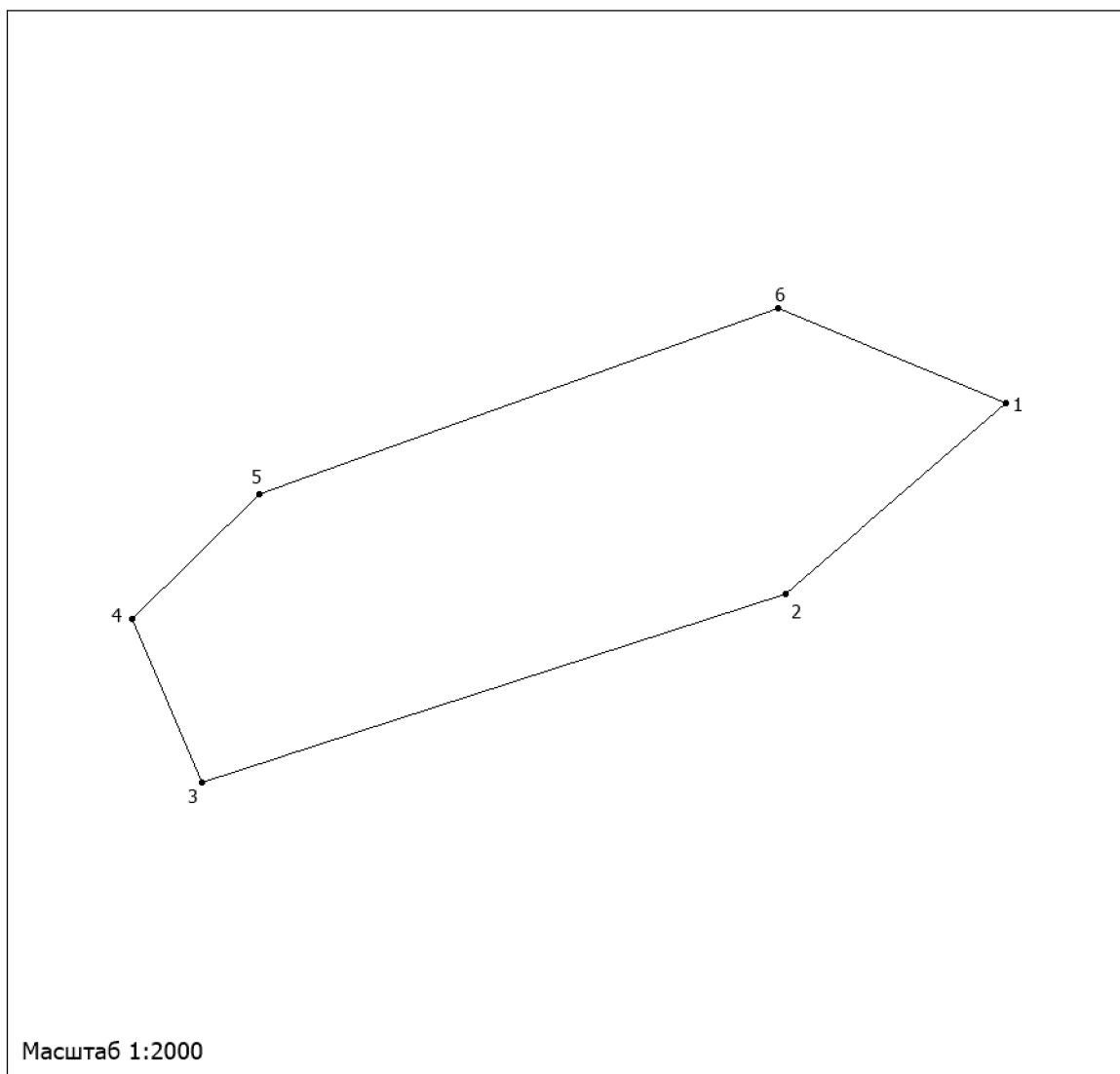
План инструментальной съемки лесного участка площадью 4,6156 га, проектируемого к исключению из границ земель, на которых располагаются леса в зеленых зонах



Условные обозначения

1 - 14	№ поворотных точек
--------	--------------------

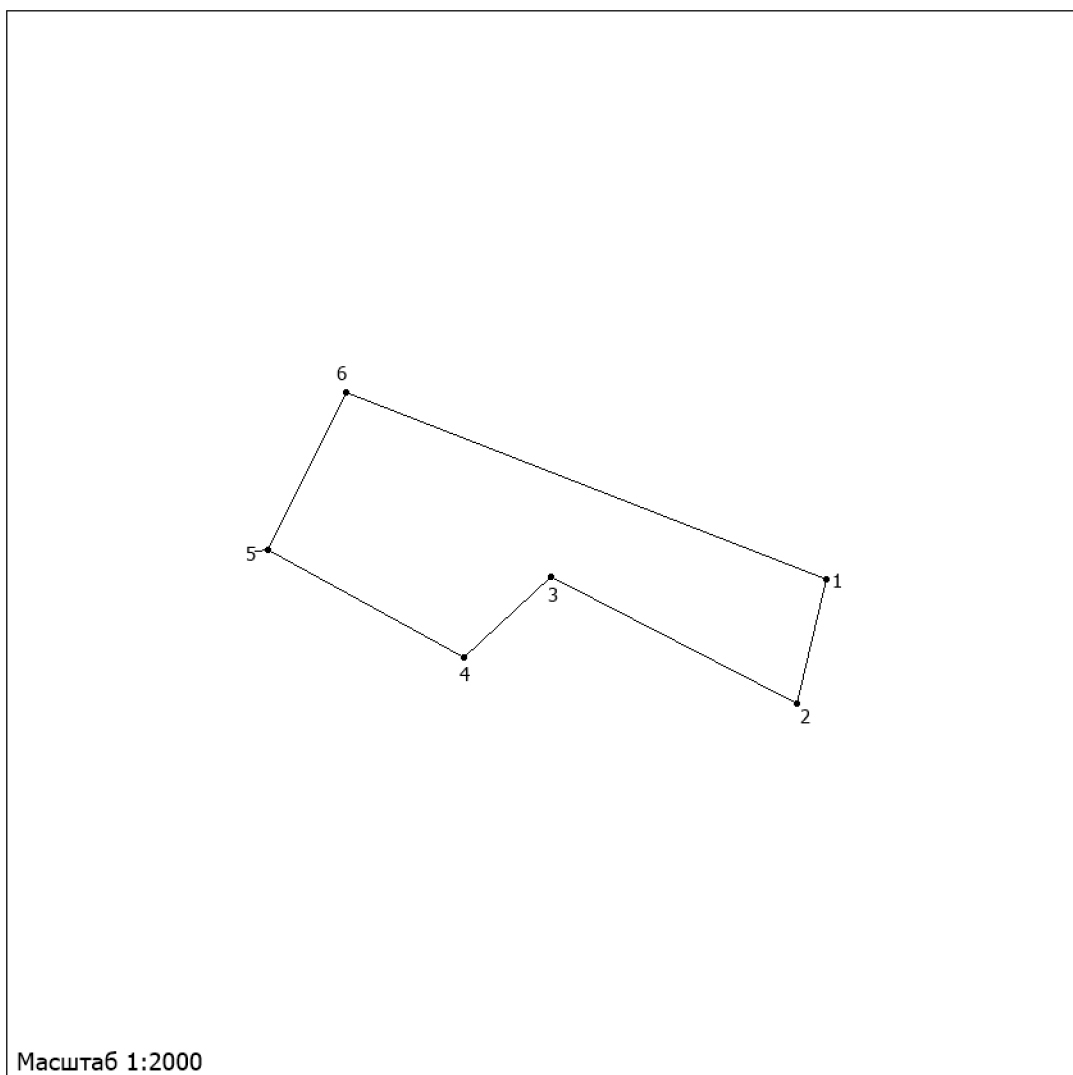
План инструментальной съемки лесного участка площадью 1,4738 га, проектируемого к исключению из границ земель, на которых располагаются леса в зеленых зонах



Условные обозначения

1 - 6	№ поворотных точек
-------	--------------------

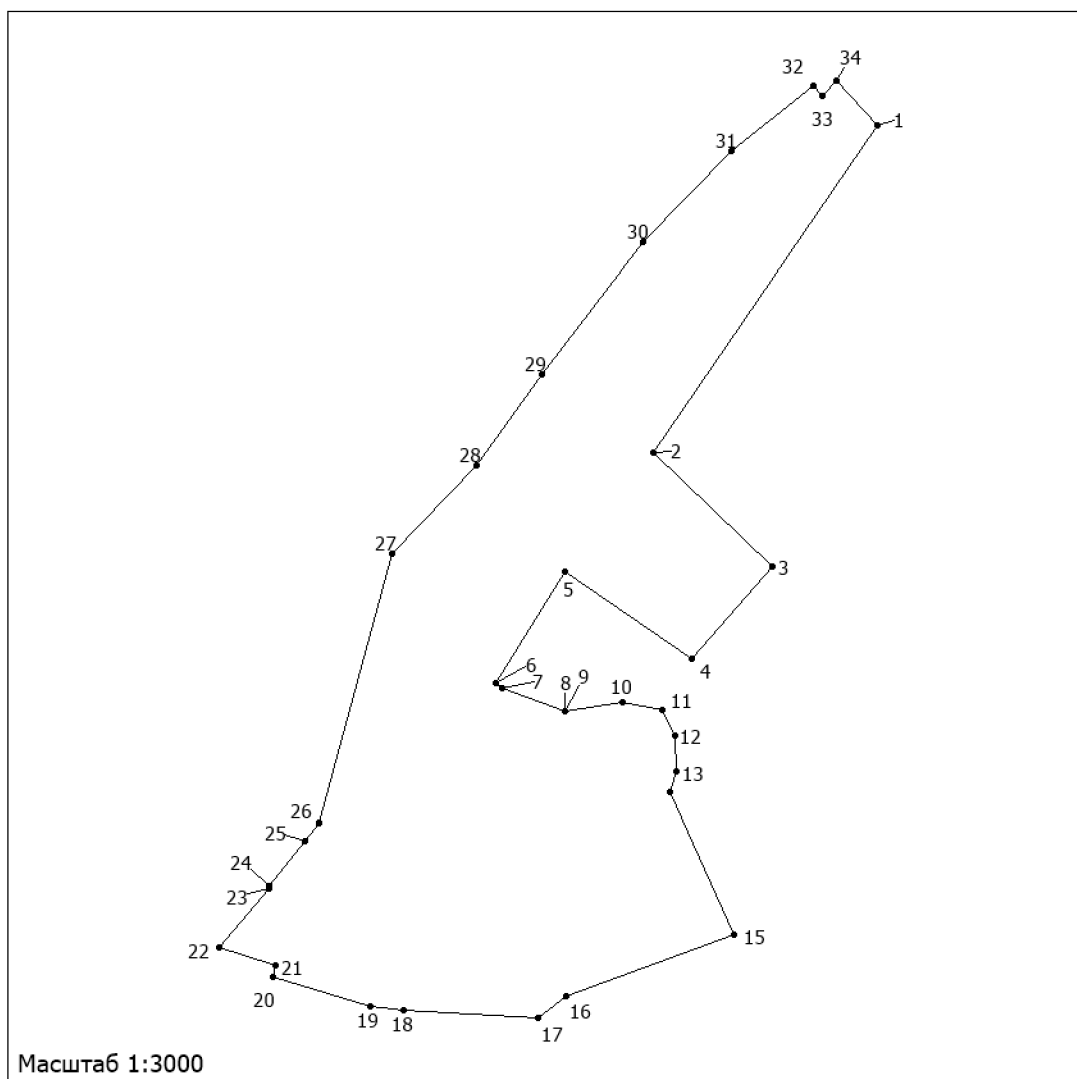
План инструментальной съемки лесного участка площадью 0,5482 га, проектируемого к исключению из границ земель, на которых располагаются леса в зеленых зонах



Условные обозначения

1 - 6	№ поворотных точек
-------	--------------------

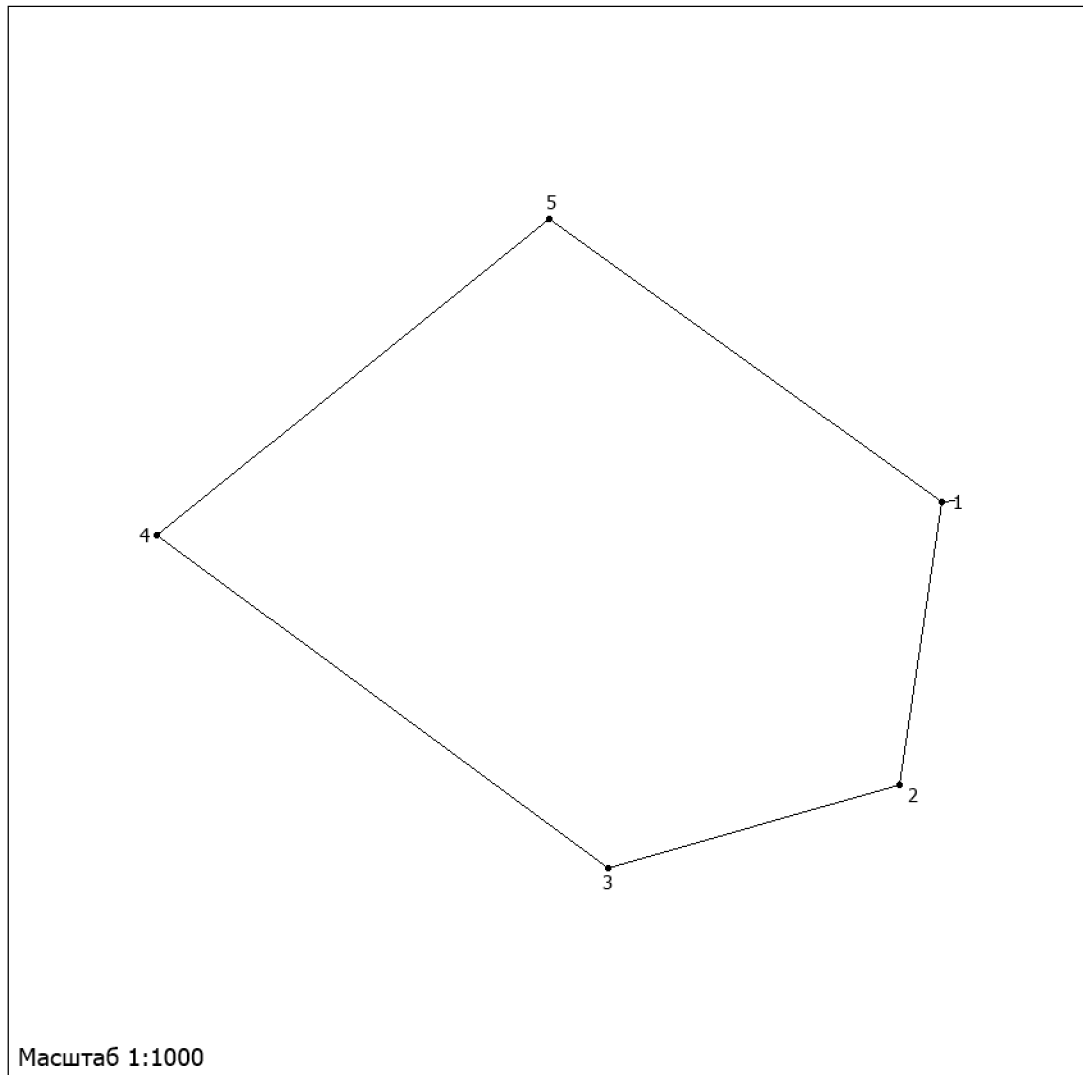
План инструментальной съемки лесного участка площадью 3,6328 га, проектируемого к исключению из границ земель, на которых располагаются леса в зеленых зонах



Условные обозначения

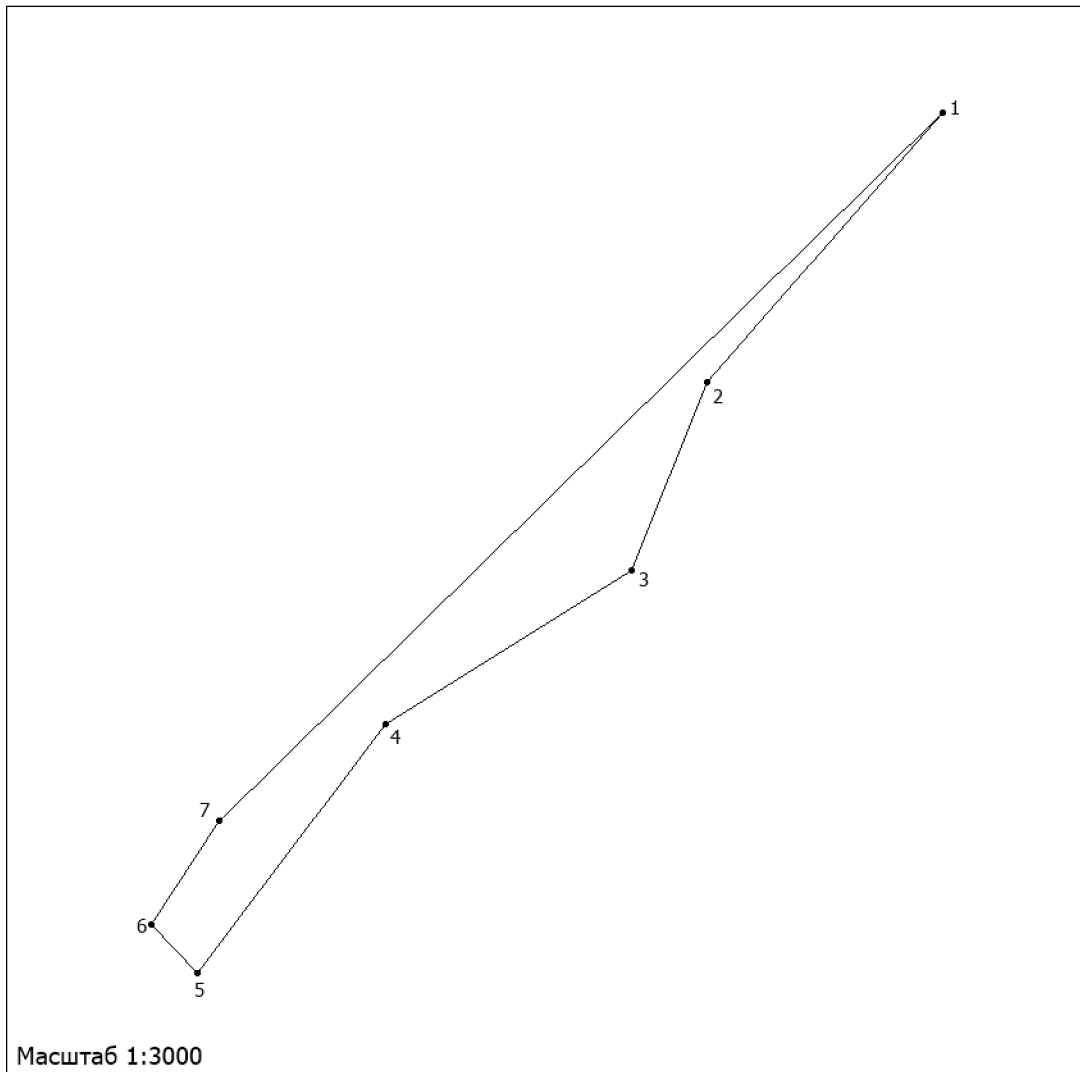
1 - 34	№ поворотных точек
--------	--------------------

План инструментальной съемки лесного участка площадью 0,5157 га, проектируемого к исключению из границ земель, на которых располагаются леса в зеленых зонах



1 - 5	№ поворотных точек
-------	--------------------

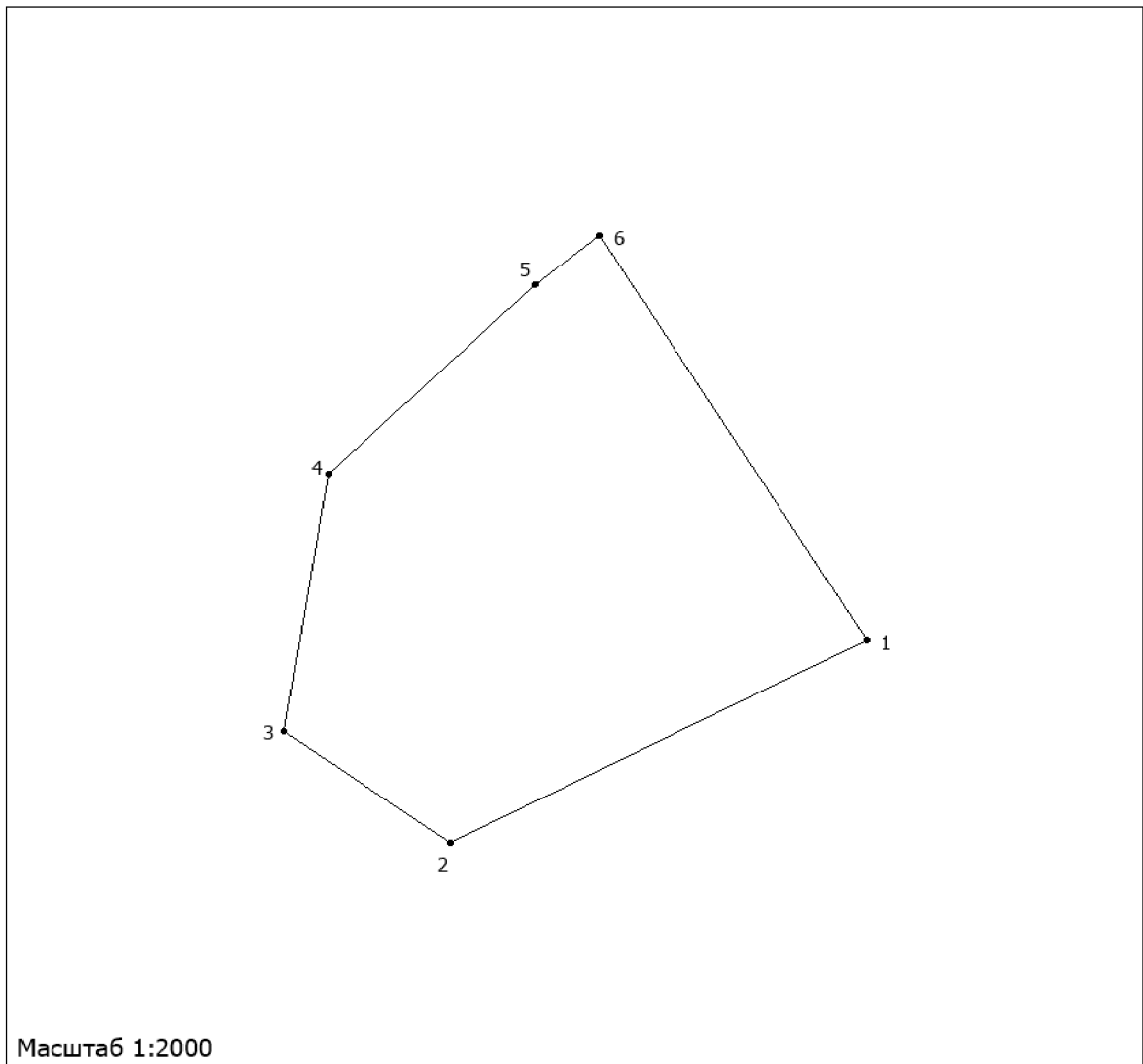
План инструментальной съемки лесного участка площадью 0,9502 га, проектируемого к исключению из границ земель, на которых располагаются леса в зеленых зонах



Условные обозначения

1 - 7	№ поворотных точек
-------	--------------------

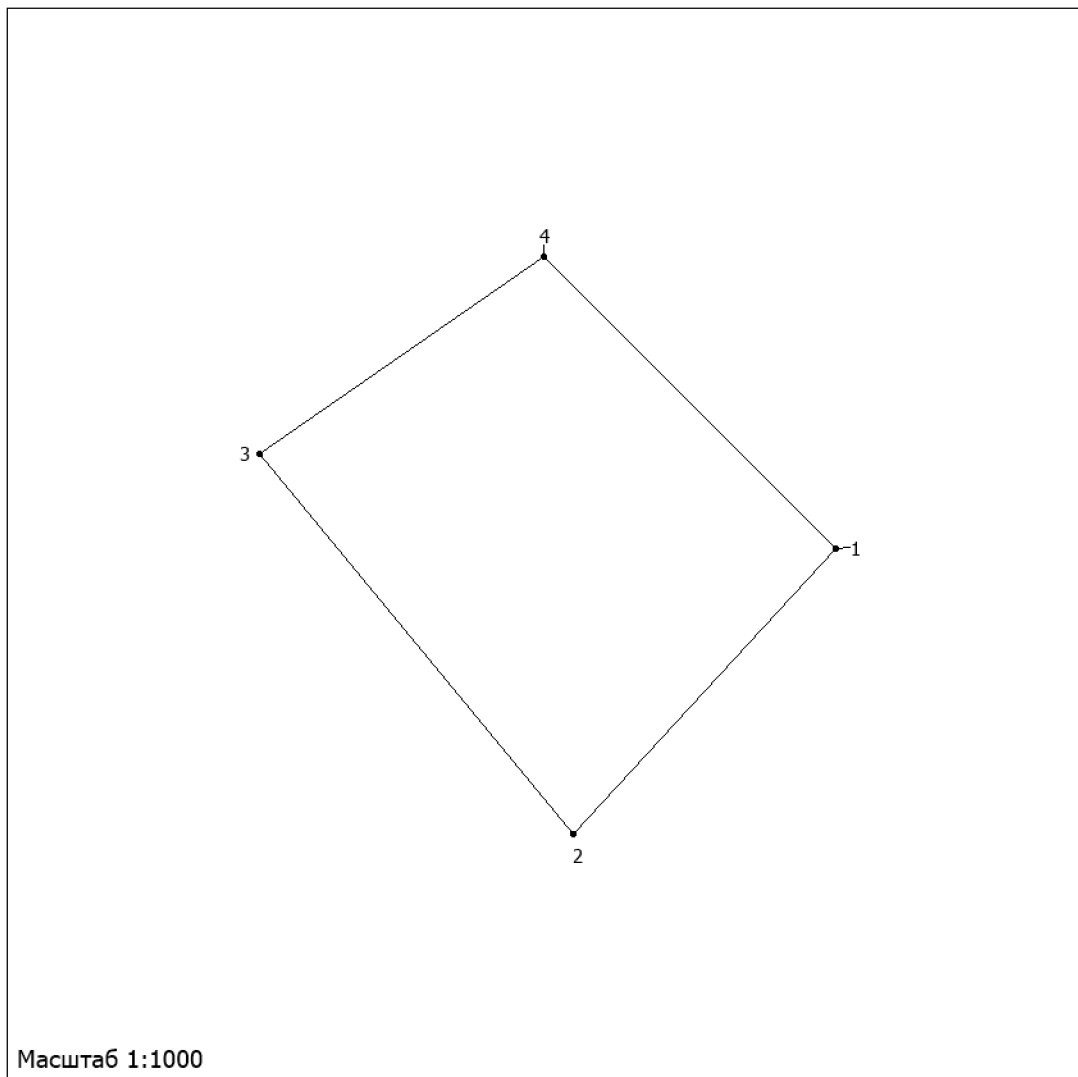
План инструментальной съемки лесного участка площадью 1,3445 га, проектируемого к исключению из границ земель, на которых располагаются леса в зеленых зонах



Условные обозначения

1 - 6	№ поворотных точек
-------	--------------------

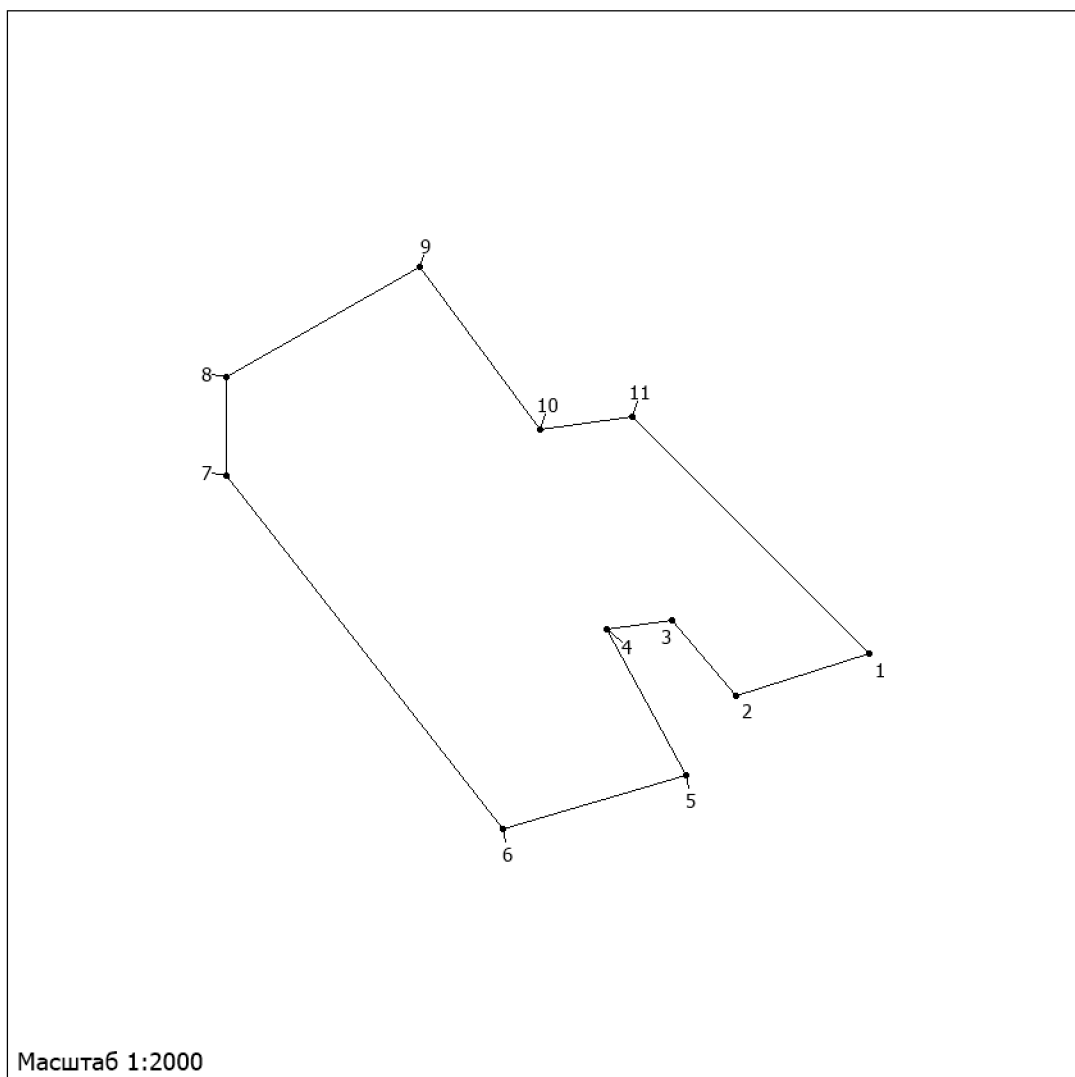
План инструментальной съемки лесного участка площадью 0,289 га, проектируемого к исключению из границ земель, на которых располагаются леса в зеленых зонах



Условные обозначения

1 - 4	№ поворотных точек
-------	--------------------

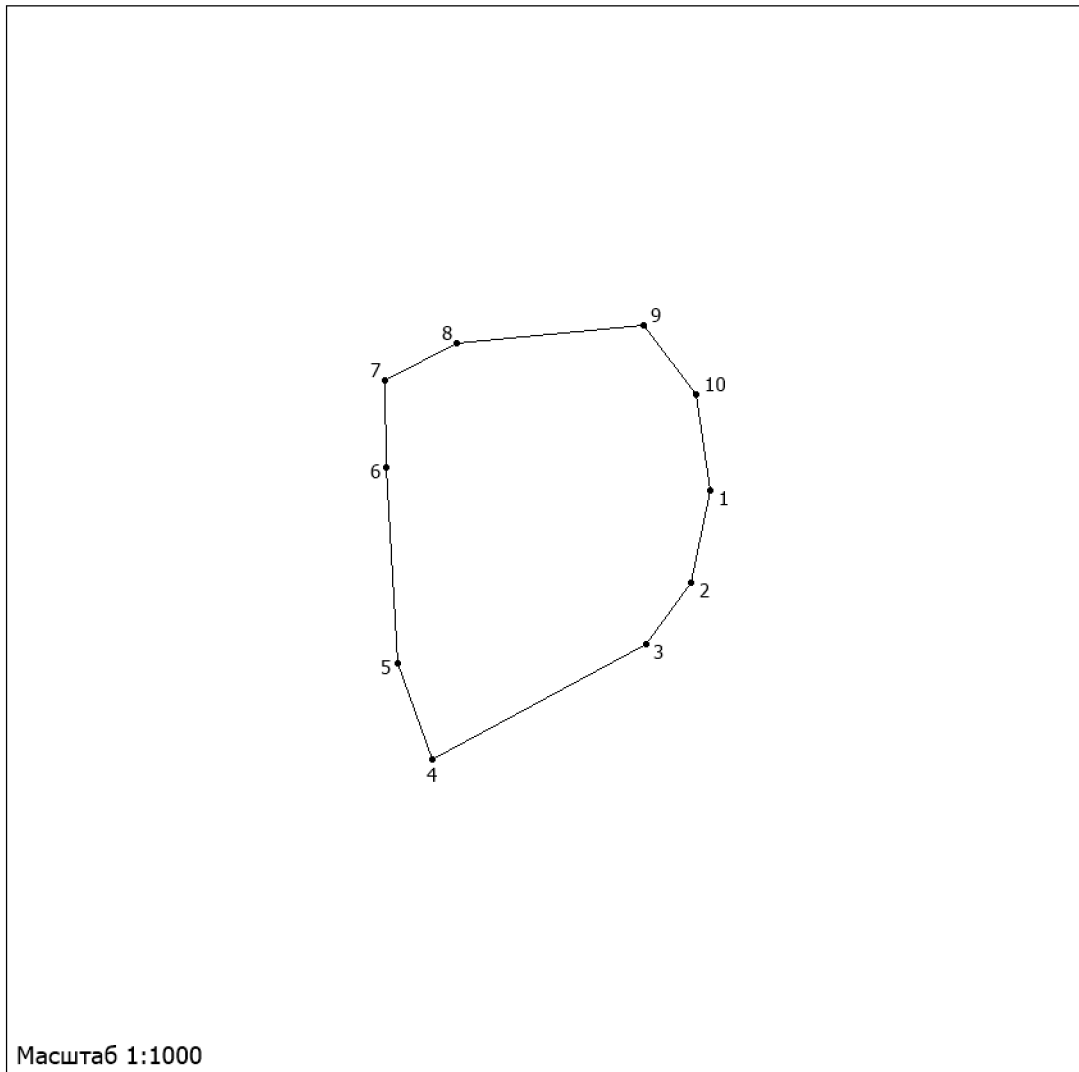
План инструментальной съемки лесного участка площадью
1,2202 га, проектируемого к исключению из границ земель,
на которых располагаются леса в зеленых зонах



Условные обозначения

1 - 11	№ поворотных точек
--------	--------------------

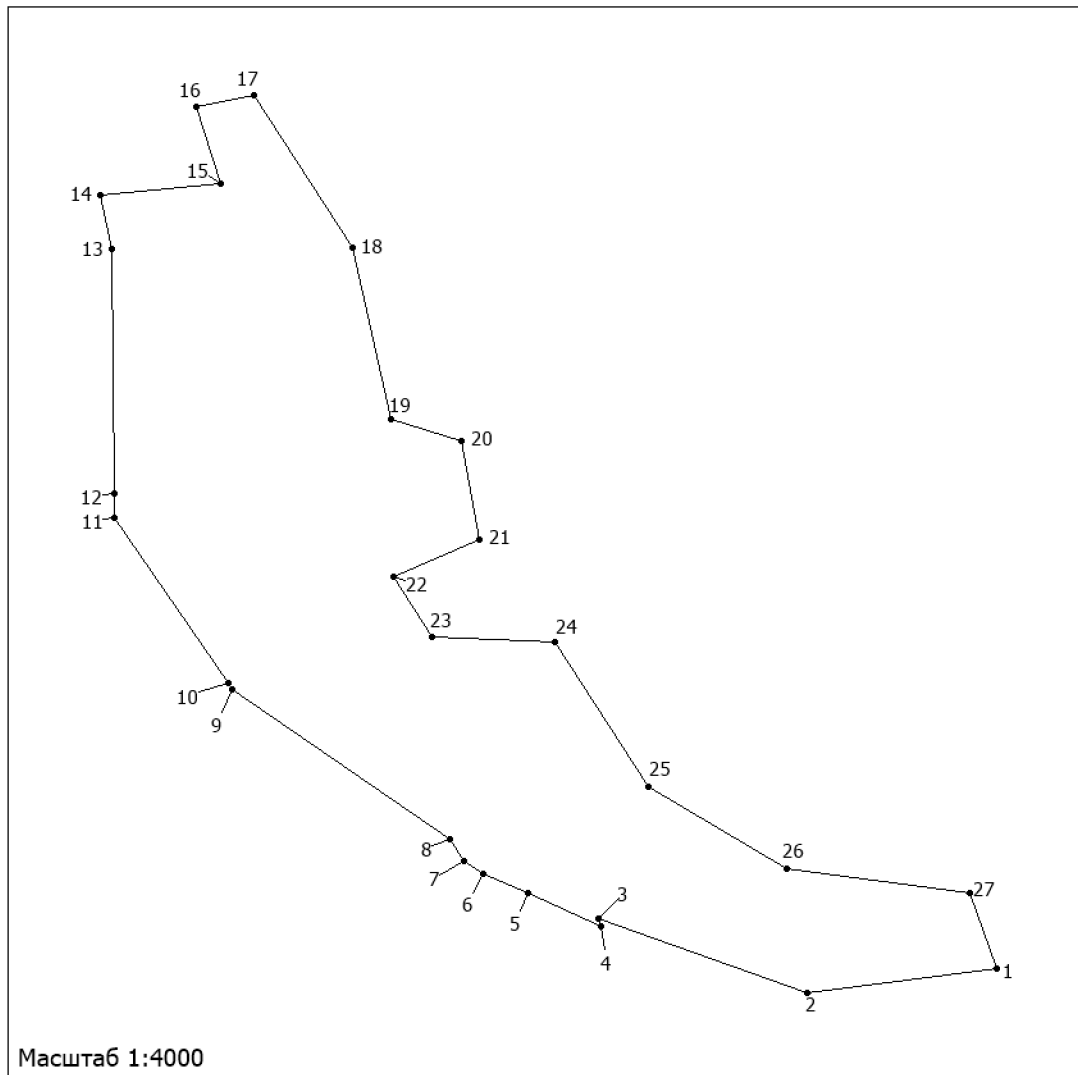
План инструментальной съемки лесного участка площадью 0,1852 га, проектируемого к исключению из границ земель, на которых располагаются леса в зеленых зонах



Условные обозначения

1 - 10	№ поворотных точек
--------	--------------------

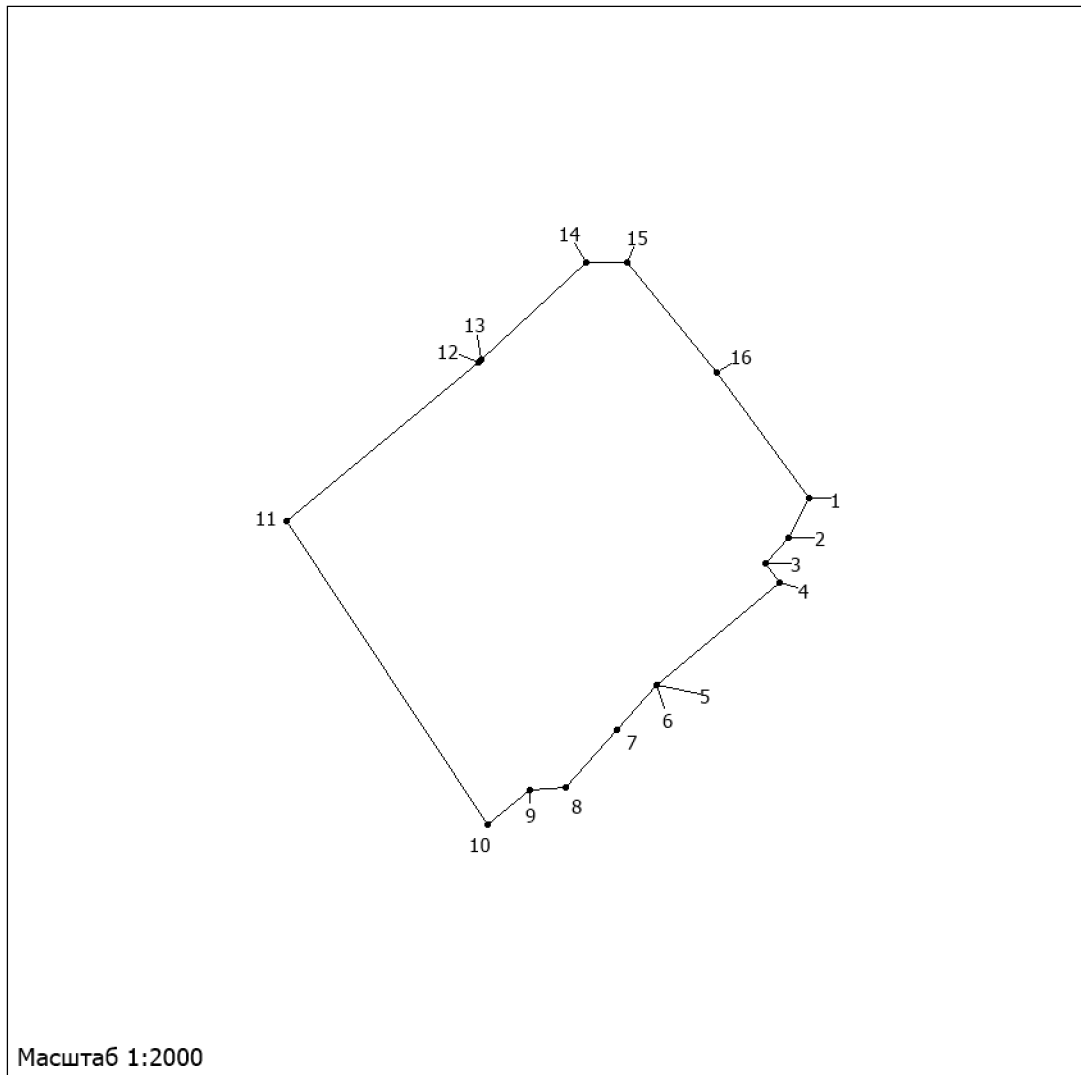
План инструментальной съемки лесного участка площадью 6,8002 га, проектируемого к исключению из границ земель, на которых располагаются леса в зеленых зонах



Условные обозначения

1 - 27	№ поворотных точек
--------	--------------------

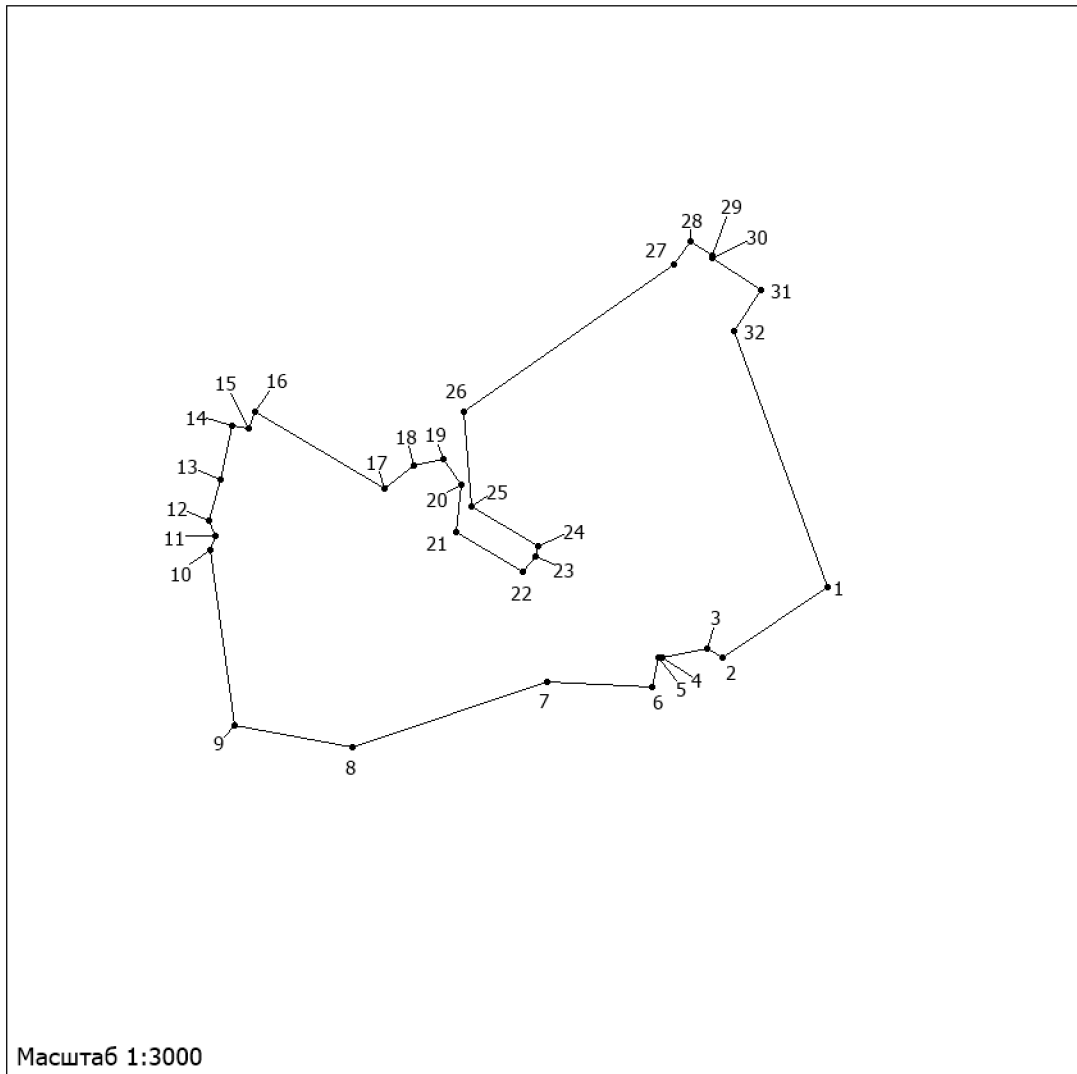
План инструментальной съемки лесного участка площадью 1,1188 га, проектируемого к исключению из границ земель, на которых располагаются леса в зеленых зонах



Условные обозначения

1 - 16	№ поворотных точек
--------	--------------------

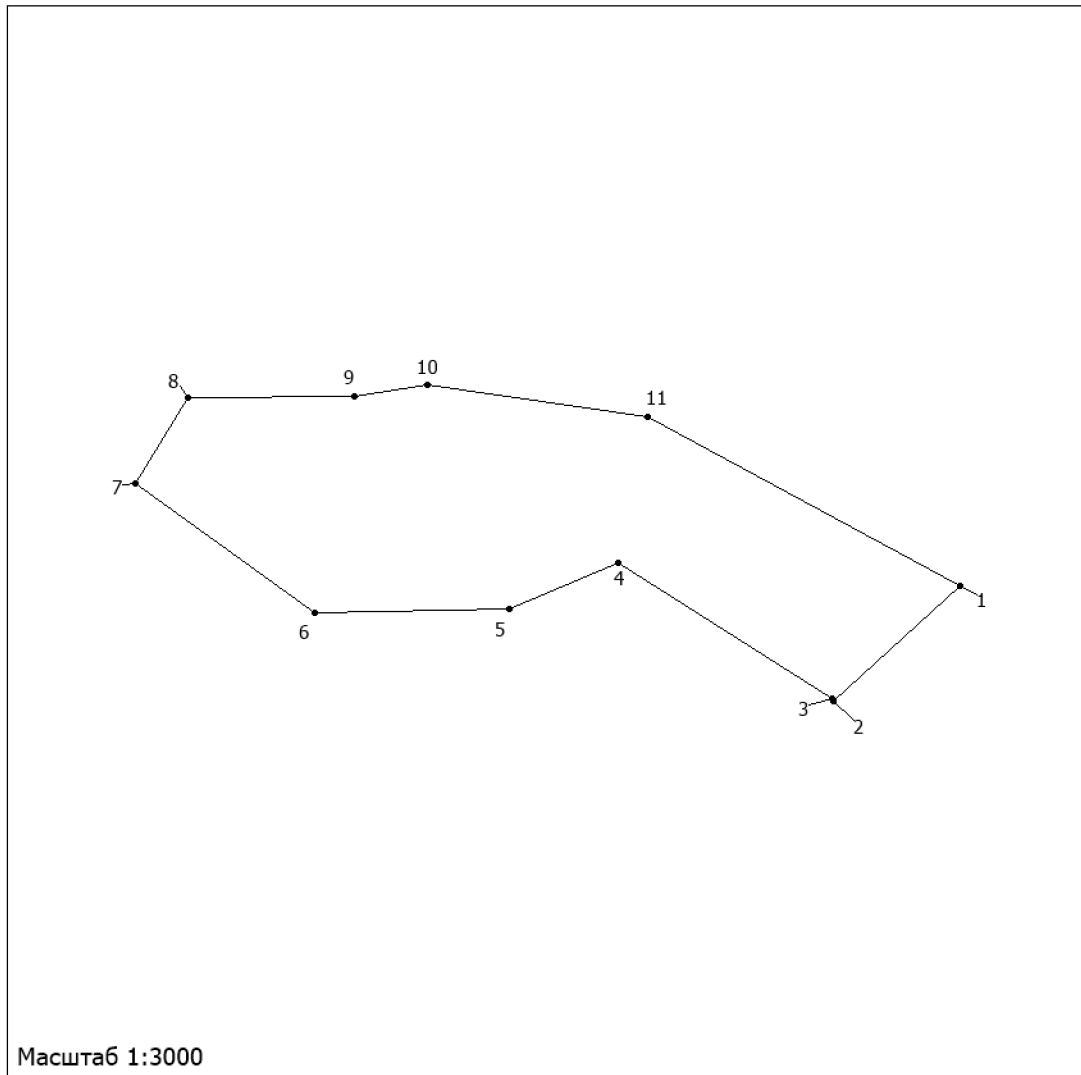
План инструментальной съемки лесного участка площадью 2,7904 га, проектируемого к исключению из границ земель, на которых располагаются леса в зеленых зонах



Условные обозначения

1 - 32	№ поворотных точек
--------	--------------------

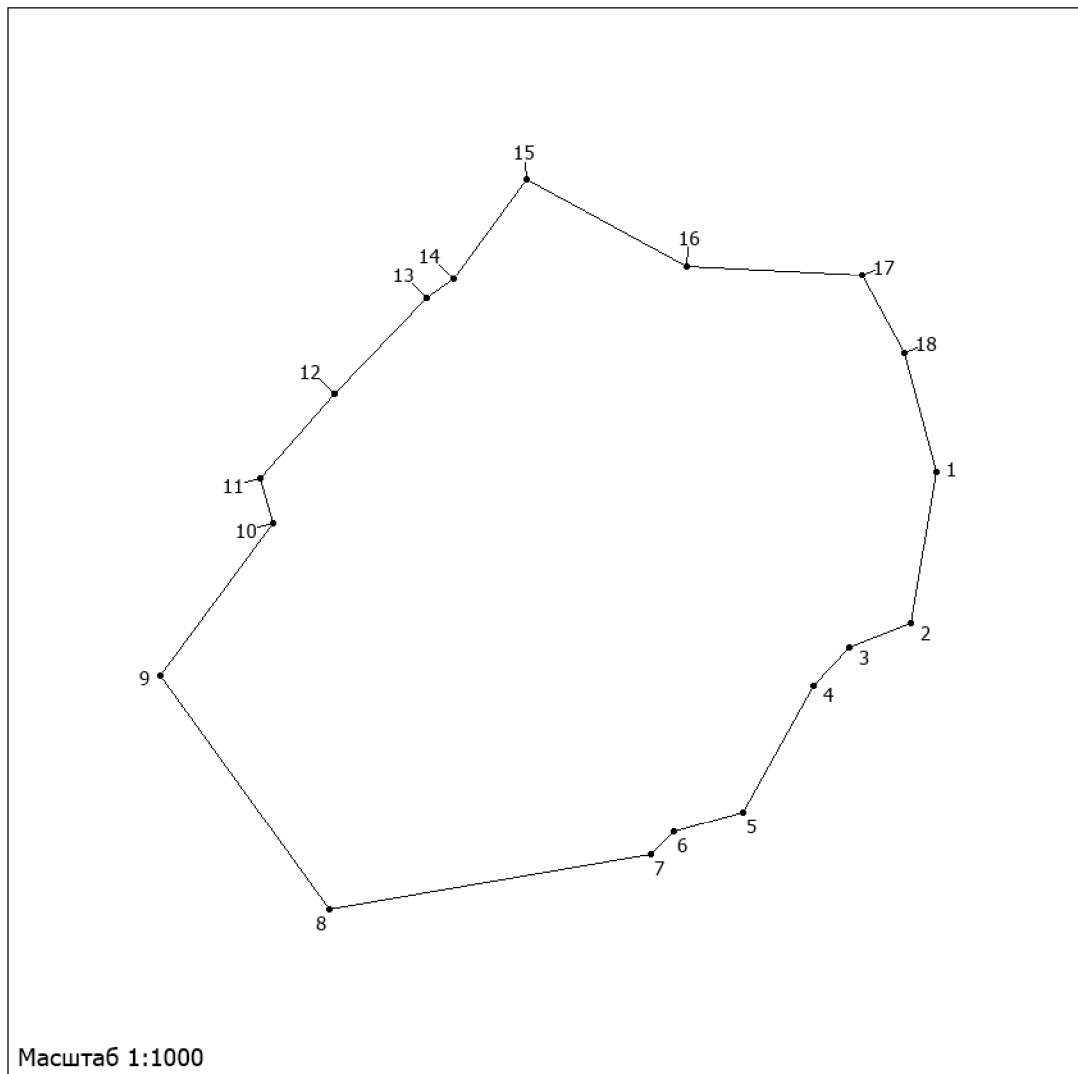
План инструментальной съемки лесного участка площадью 2,1395 га, проектируемого к исключению из границ земель, на которых располагаются леса в зеленых зонах



Условные обозначения

1 - 11	№ поворотных точек
--------	--------------------

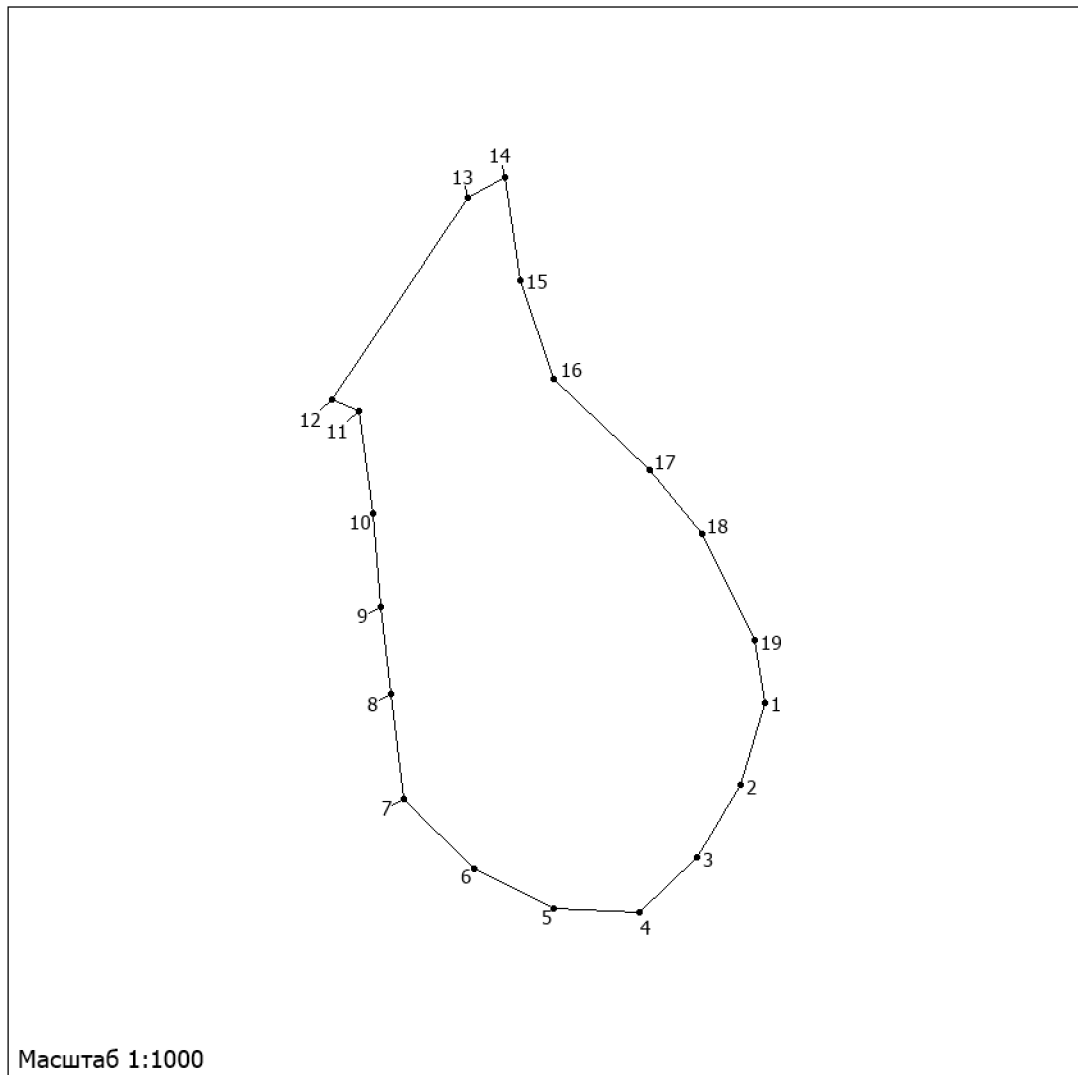
План инструментальной съемки лесного участка площадью 0,6362 га, проектируемого к исключению из границ земель, на которых располагаются леса в зеленых зонах



Условные обозначения

1 - 18	№ поворотных точек
--------	--------------------

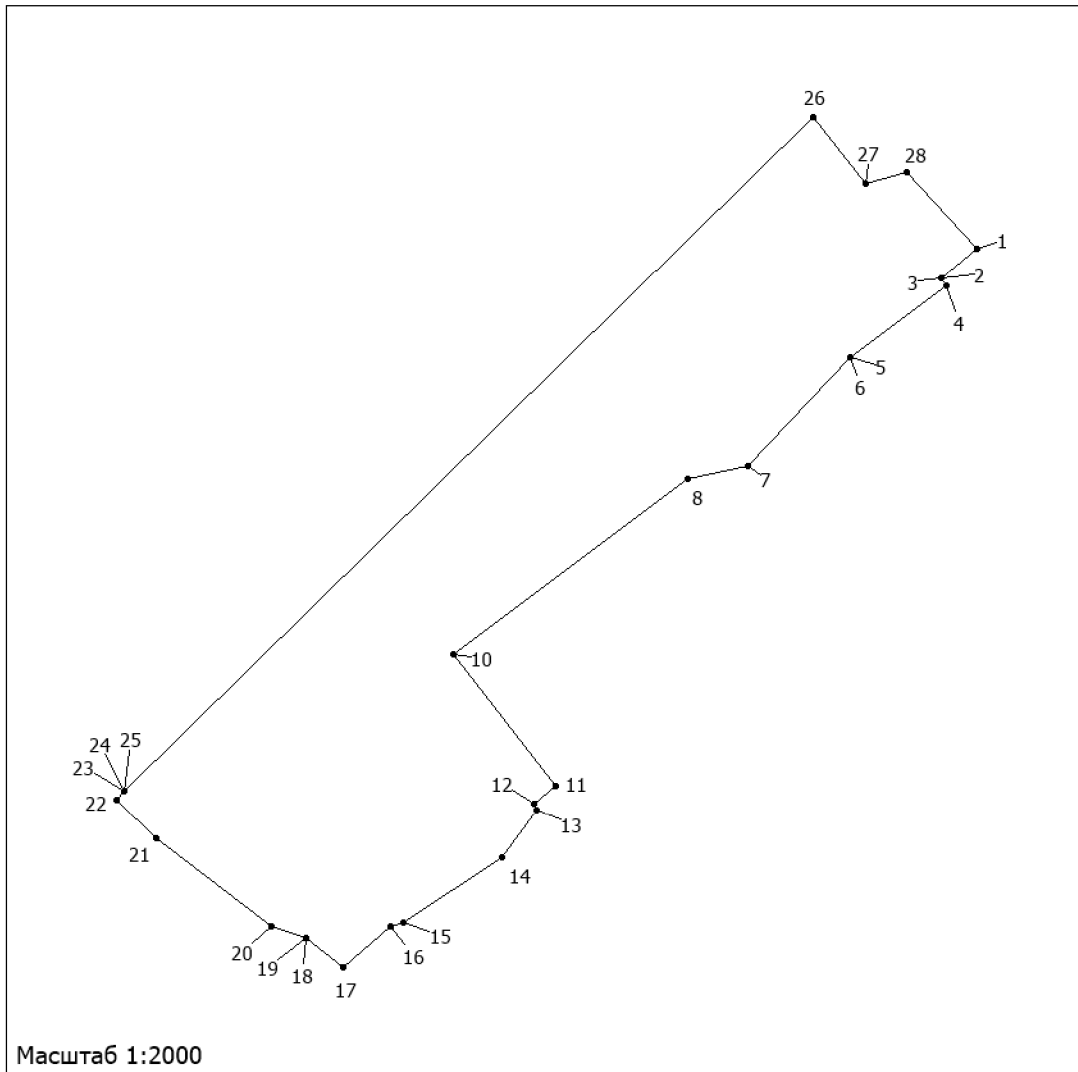
План инструментальной съемки лесного участка площадью 0,3202 га, проектируемого к исключению из границ земель, на которых располагаются леса в зеленых зонах



Условные обозначения

1 - 19	№ поворотных точек
--------	--------------------

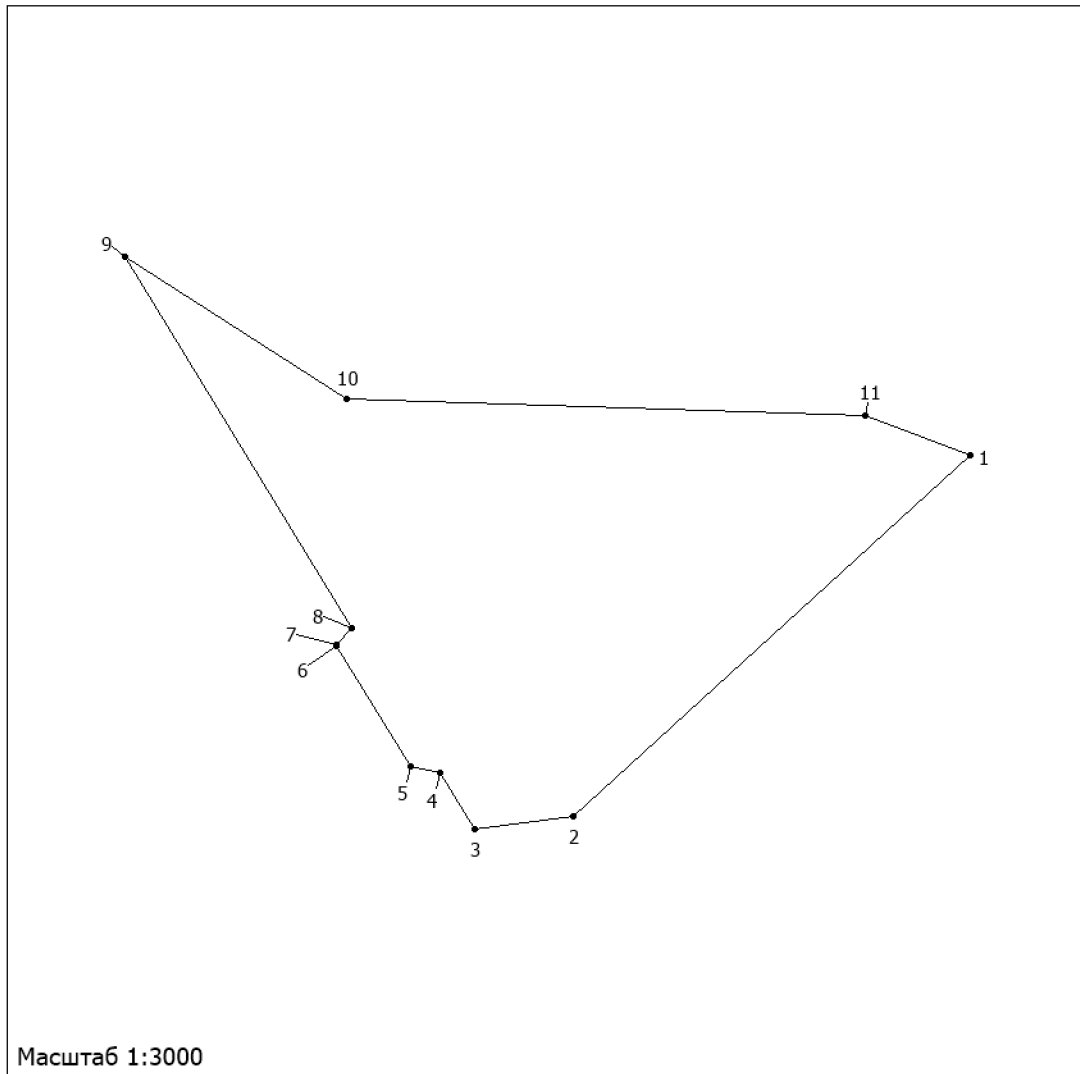
План инструментальной съемки лесного участка площадью 1,4708 га, проектируемого к исключению из границ земель, на которых располагаются леса в зеленых зонах



Условные обозначения

1 - 28	№ поворотных точек
--------	--------------------

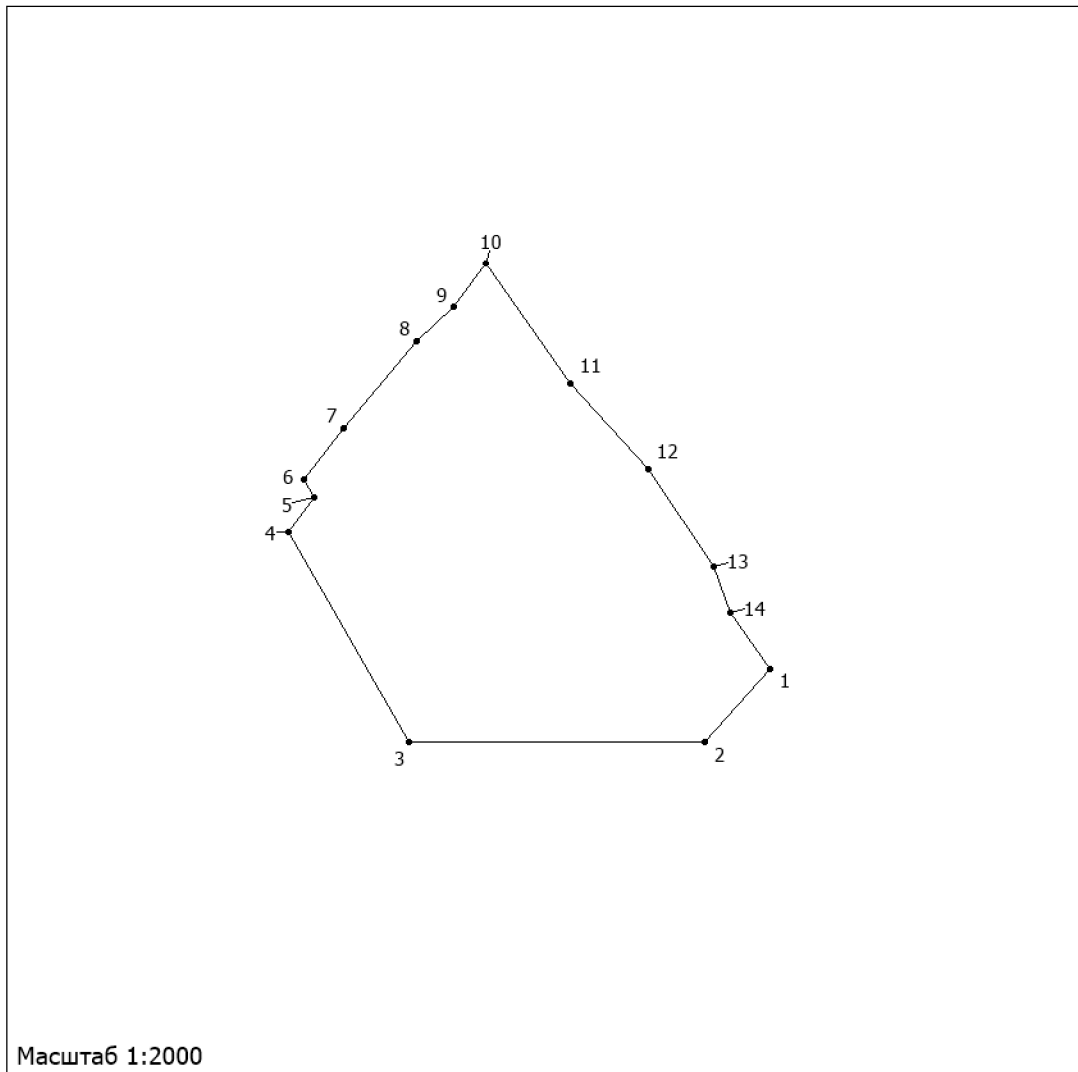
План инструментальной съемки лесного участка площадью 3,1044 га, проектируемого к исключению из границ земель, на которых располагаются леса в зеленых зонах



Условные обозначения

1 - 11	№ поворотных точек
--------	--------------------

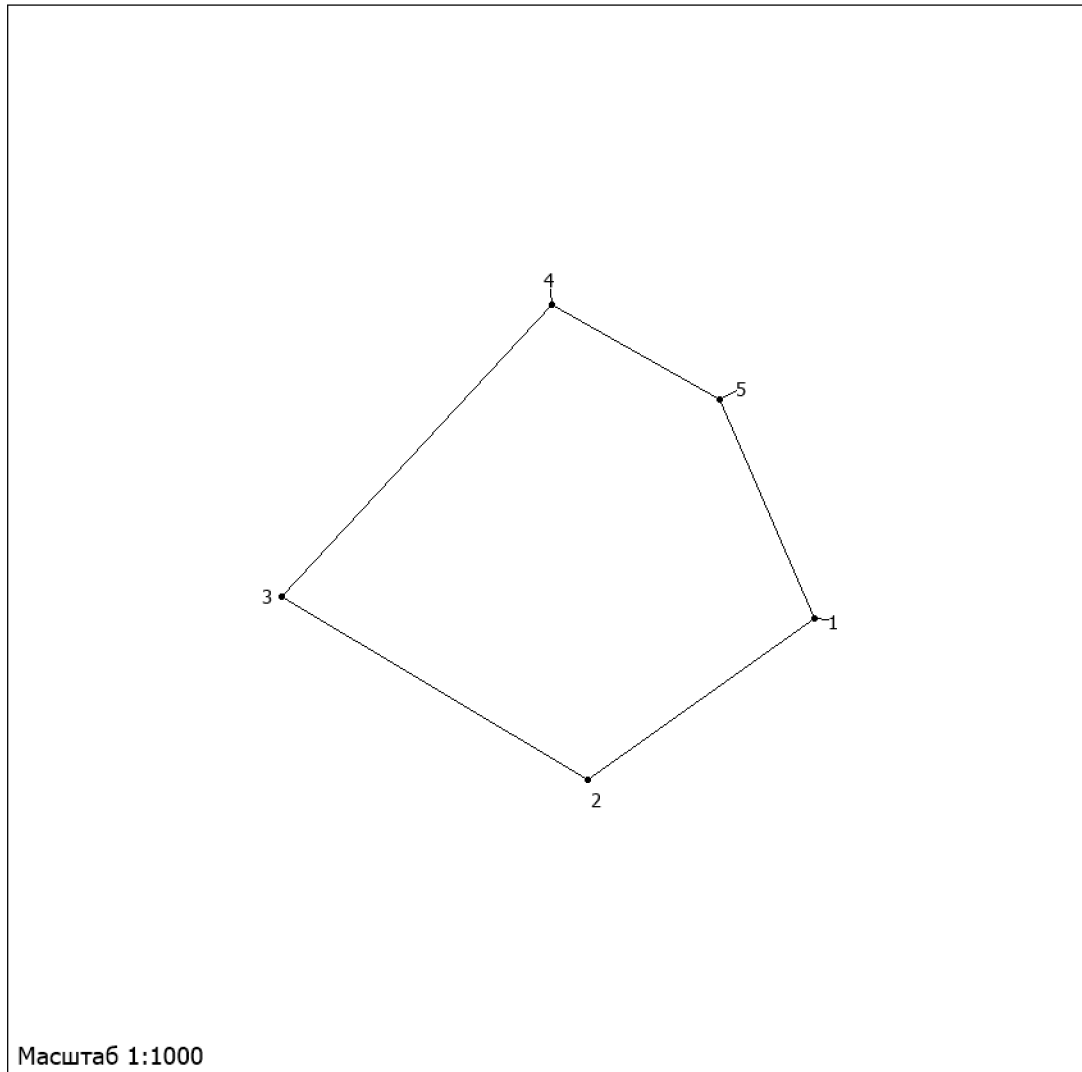
План инструментальной съемки лесного участка площадью 0,9597 га, проектируемого к исключению из границ земель, на которых располагаются леса в зеленых зонах



Условные обозначения

1 - 14	№ поворотных точек
--------	--------------------

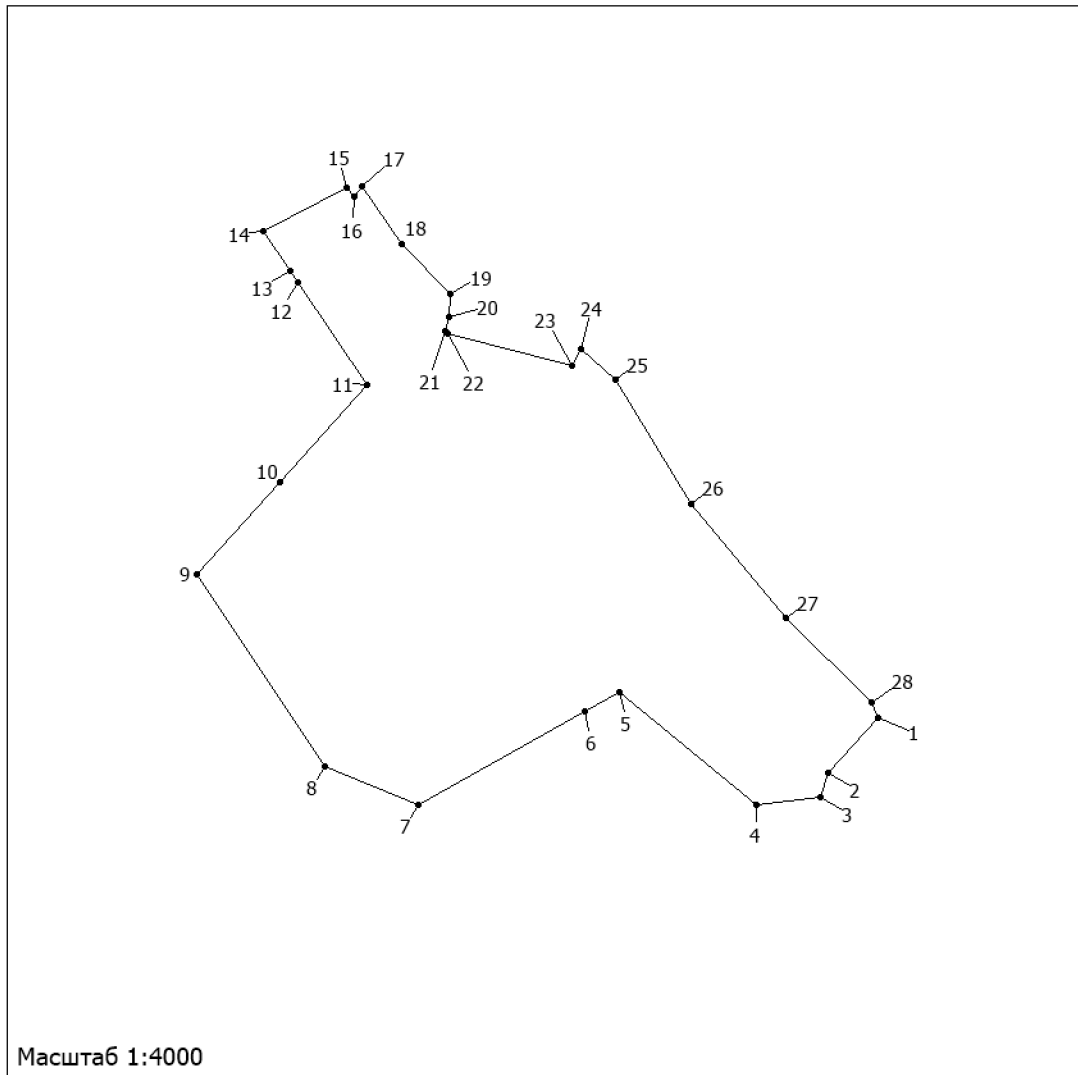
План инструментальной съемки лесного участка площадью 0,2453 га, проектируемого к исключению из границ земель, на которых располагаются леса в зеленых зонах



Условные обозначения

1 - 5	№ поворотных точек
-------	--------------------

План инструментальной съемки лесного участка площадью 5,8447 га, проектируемого к исключению из границ земель, на которых располагаются леса в зеленых зонах



Условные обозначения

1 - 28	№ поворотных точек
--------	--------------------

Обозначение характерных точек границ	Координаты, применяемые для ведения ЕГРН в Кемеровской области - Кузбассе (X, Y) - МСК-42, зона 1)	
1	2	3
Лесной участок площадью 144,9648 га		
1	610409,470	1328602,816
2	610406,180	1328599,459
3	610325,973	1328339,499
4	610252,517	1328277,638
5	610053,444	1327992,551
6	609641,656	1327357,653
7	609540,265	1327138,239
8	609340,222	1326876,341
9	609247,452	1326762,303
10	609187,529	1326603,809
11	609089,808	1326521,828
12	608951,039	1326331,418
13	608857,889	1326195,189
14	608440,490	1325971,774
15	608398,931	1325943,735
16	607972,740	1325986,268
17	607584,247	1325922,485
18	607508,861	1326075,179
19	607475,043	1326059,711
20	607497,868	1326000,910
21	607491,867	1325990,624
22	607495,738	1325980,964
23	607508,290	1325963,566
24	607518,813	1325946,944
25	607532,586	1325911,472
26	607524,234	1325910,432
27	607519,893	1325896,433
28	607514,872	1325881,741
29	607484,705	1325864,500
30	607470,262	1325873,839
31	607470,272	1325873,839
32	607464,061	1325881,873
33	607460,120	1325880,413
34	607460,120	1325880,405
35	607451,838	1325885,759
36	607443,016	1325882,154
37	607434,605	1325884,761
38	607397,887	1325866,398
39	607398,517	1325863,939

1	2	3
40	607398,527	1325863,939
41	607347,956	1325843,242
42	607291,894	1325936,987
43	607244,544	1325923,450
44	607195,744	1325987,233
45	607174,479	1325965,975
46	607186,442	1325946,721
47	607191,583	1325938,323
48	607210,347	1325907,611
49	607216,028	1325898,314
50	607136,791	1325832,609
51	607022,747	1325693,443
52	607003,913	1325650,926
53	606951,071	1325617,566
54	606930,457	1325604,533
55	606953,652	1325531,081
56	606884,067	1325337,800
57	606856,851	1325367,663
58	606857,171	1325377,092
59	606856,581	1325378,296
60	606856,571	1325378,288
61	606874,405	1325433,475
62	606846,379	1325515,622
63	606826,085	1325515,622
64	606794,158	1325488,449
65	606792,477	1325490,412
66	606770,383	1325491,839
67	606715,911	1325570,710
68	606762,301	1325617,088
69	606795,158	1325553,313
70	606838,647	1325571,667
71	606817,393	1325642,223
72	606782,595	1325675,080
73	606714,951	1325688,609
74	606676,903	1325661,304
75	606606,708	1325683,783
76	606658,889	1325779,450
77	606572,881	1325837,434
78	606508,137	1325861,597
79	606456,916	1325914,747
80	606422,118	1325862,562
81	606451,115	1325717,597
82	606437,782	1325650,201

1	2	3
83	606415,357	1325536,880
84	606461,737	1325457,629
85	606595,215	1325430,167
86	606663,730	1325416,078
87	606680,163	1325392,881
88	606705,279	1325398,680
89	606713,981	1325437,336
90	606773,904	1325420,912
91	606734,175	1325293,980
92	606734,175	1325293,988
93	606715,361	1325283,908
94	606715,031	1325280,930
95	606689,666	1325284,584
96	606513,188	1325309,926
97	606372,828	1325330,071
98	606174,715	1325280,781
99	606145,729	1325206,373
100	606086,767	1325257,592
101	606061,651	1325229,561
102	606074,214	1325104,890
103	606055,850	1325092,335
104	606101,270	1325048,836
105	606313,885	1324949,300
106	606557,417	1324918,366
107	606582,553	1324896,150
108	606795,158	1325077,832
109	606811,592	1325052,713
110	606709,150	1324931,903
111	606712,420	1324902,832
112	606725,583	1324785,973
113	606715,911	1324726,058
114	606737,176	1324641,973
115	606768,102	1324642,939
116	606828,985	1324850,721
117	606921,755	1324809,170
118	607039,660	1325073,972
119	606944,950	1325236,318
120	606965,254	1325262,418
121	606954,622	1325381,290
122	607006,323	1325504,988
123	607044,011	1325636,424
124	607229,561	1325713,736
125	607295,605	1325774,072

1	2	3
126	607300,916	1325775,416
127	607300,266	1325778,337
128	607307,838	1325785,250
129	607314,219	1325770,162
130	607310,938	1325766,408
131	607336,494	1325715,312
132	607337,354	1325715,419
133	607340,305	1325708,449
134	607389,085	1325593,132
135	607400,617	1325565,868
136	607443,137	1325591,004
137	607432,994	1325645,119
138	607466,371	1325666,278
139	607473,733	1325669,809
140	607484,345	1325675,600
141	607485,326	1325678,306
142	607492,437	1325682,810
143	607477,934	1325759,157
144	607575,545	1325777,520
145	607598,560	1325728,181
146	607598,840	1325723,471
147	607600,660	1325723,677
148	607600,660	1325723,685
149	607602,601	1325719,527
150	607623,375	1325726,300
151	607623,285	1325726,869
152	607623,295	1325726,853
153	607629,266	1325736,018
154	607620,584	1325746,651
155	607620,004	1325748,697
156	607620,004	1325748,656
157	607617,104	1325767,860
158	607691,029	1325825,836
159	607803,634	1325829,028
160	607821,167	1325827,412
161	607844,322	1325822,330
162	607856,185	1325816,679
163	607878,770	1325795,792
164	607901,925	1325786,751
165	607916,058	1325783,476
166	607921,519	1325770,747
167	607947,614	1325769,790
168	607955,226	1325794,810

1	2	3
169	607973,640	1325803,134
170	607971,789	1325806,038
171	607988,663	1325793,062
172	607991,714	1325790,141
173	608010,908	1325773,197
174	608017,689	1325765,286
175	608030,672	1325757,953
176	608033,253	1325758,769
177	608049,086	1325746,585
178	607932,151	1325658,656
179	607911,307	1325633,388
180	607911,307	1325633,397
181	607902,355	1325626,500
182	607896,553	1325615,504
183	607852,424	1325562,007
184	607693,930	1325456,672
185	607550,900	1325617,088
186	607501,129	1325619,992
187	607451,358	1325576,501
188	607480,354	1325522,378
189	607477,114	1325485,223
190	607473,593	1325442,170
191	607542,198	1325420,912
192	607565,393	1325376,456
193	607502,089	1325360,989
194	607491,947	1325283,677
195	607449,908	1325236,326
196	607400,627	1325271,121
197	607354,107	1325218,219
198	607277,341	1325130,950
199	607245,994	1325095,230
200	607262,908	1325056,566
201	607308,328	1325057,539
202	607408,349	1325126,148
203	607412,770	1325120,753
204	607405,719	1325095,816
205	607346,496	1324992,791
206	607321,260	1324990,720
207	607318,580	1324996,082
208	607303,257	1324998,639
209	607292,624	1324996,511
210	607281,982	1324993,516
211	607278,691	1324987,239

1	2	3
212	607222,849	1324982,660
213	607219,839	1324985,011
214	607207,926	1324986,298
215	607200,265	1324979,064
216	607195,164	1324962,458
217	607194,793	1324952,179
218	607187,042	1324929,972
219	607228,601	1324827,533
220	607273,050	1324861,355
221	607318,480	1324810,135
222	607216,038	1324703,868
223	607214,738	1324705,806
224	607200,655	1324711,243
225	607166,747	1324730,892
226	607131,120	1324689,662
227	607115,136	1324674,748
228	607115,456	1324671,539
229	607089,921	1324641,982
230	607023,227	1324586,893
231	607042,081	1324568,530
232	607081,699	1324600,422
233	607112,626	1324561,757
234	607346,496	1324796,598
235	607466,341	1324946,397
236	607476,614	1324982,759
237	607486,696	1324999,918
238	607490,527	1325011,830
239	607489,686	1325029,079
240	607512,731	1325110,689
241	607454,739	1325180,272
242	607578,435	1325301,066
243	607611,302	1325272,078
244	607646,570	1325352,286
245	607733,549	1325408,348
246	607765,595	1325376,687
247	607772,687	1325369,692
248	607787,190	1325392,881
249	607773,657	1325429,606
250	607843,242	1325517,544
251	607935,252	1325572,839
252	607935,252	1325572,831
253	607939,022	1325571,568
254	607946,364	1325569,737

1	2	3
255	607965,488	1325591,004
256	608201,779	1325846,129
257	608238,597	1325823,617
258	608283,926	1325795,883
259	608286,827	1325731,126
260	608265,852	1325679,980
261	608263,442	1325679,848
262	608258,351	1325669,669
263	608256,440	1325658,227
264	608256,730	1325657,732
265	608223,733	1325577,277
266	608217,912	1325568,359
267	608217,462	1325561,991
268	608216,282	1325559,112
269	608244,298	1325476,957
270	608209,030	1325456,664
271	608180,034	1325496,294
272	608170,182	1325484,101
273	608168,612	1325484,060
274	608157,469	1325476,429
275	608149,197	1325470,069
276	608139,335	1325452,572
277	608141,666	1325448,827
278	608133,174	1325438,309
279	608116,150	1325461,482
280	608117,711	1325469,434
281	608117,391	1325481,214
282	608102,757	1325513,007
283	608087,174	1325497,424
284	608064,269	1325469,434
285	608046,135	1325447,483
286	608038,194	1325428,707
287	608037,233	1325405,494
288	608040,094	1325391,181
289	608042,415	1325391,808
290	608096,436	1325323,298
291	607989,763	1325165,638
292	609343,003	1326545,083
293	609421,829	1326747,660
294	609425,620	1326757,411
295	609521,911	1327004,865
296	609747,089	1327335,389
297	609758,681	1327423,326

1	2	3
298	609867,885	1327546,067
299	610038,941	1327877,548
300	610115,768	1327836,953
301	610126,890	1327857,246
302	610084,371	1327891,077
303	610167,479	1328010,914
304	610310,509	1328069,855
305	610439,037	1328264,109
306	610525,025	1328488,811
1	610409,470	1328602,816
Лесной участок площадью 4,6156 га		
1	610566,864	1328212,559
2	610498,159	1328174,233
3	610376,123	1328001,460
4	610444,418	1327975,013
5	610400,268	1327910,990
6	610281,213	1327975,689
7	610270,381	1327959,595
8	610330,964	1327870,371
9	610386,045	1327862,666
10	610426,804	1327883,586
11	610471,964	1327854,953
12	610554,571	1327901,215
13	610505,011	1327991,536
14	610615,164	1328182,111
1	610566,864	1328212,559
Лесной участок площадью 1,4738 га		
1	606273,237	1323593,399
2	606221,585	1323533,493
3	606170,365	1323374,999
4	606214,504	1323355,993
5	606248,451	1323390,599
6	606298,902	1323531,562
1	606273,237	1323593,399
Лесной участок площадью 0,5482 га		
1	610259,358	1327944,185
2	610226,311	1327936,464
3	610260,059	1327871,311
4	610238,434	1327848,345
5	610267,070	1327796,573
6	610308,769	1327817,204
1	610259,358	1327944,185

1	2	3
Лесной участок площадью 3,6328 га		
1	607053,193	1324497,982
2	606923,686	1324409,071
3	606878,266	1324456,414
4	606841,548	1324424,531
5	606876,335	1324374,276
6	606832,006	1324346,921
7	606829,945	1324348,992
8	606821,014	1324374,169
9	606821,024	1324374,160
10	606824,294	1324397,118
11	606821,554	1324412,866
12	606811,281	1324417,667
13	606796,888	1324418,360
14	606788,877	1324415,522
15	606732,345	1324440,963
16	606708,229	1324374,449
17	606699,588	1324363,535
18	606702,668	1324310,237
19	606704,009	1324296,898
20	606715,531	1324258,077
21	606720,132	1324259,586
22	606727,514	1324237,049
23	606750,639	1324256,724
24	606751,669	1324256,691
25	606769,493	1324271,061
26	606776,704	1324276,720
27	606883,107	1324305,658
28	606918,514	1324338,878
29	606954,462	1324364,921
30	607006,523	1324405,343
31	607042,831	1324440,278
32	607068,857	1324472,484
33	607064,686	1324476,006
34	607070,597	1324481,550
1	607053,193	1324497,982
Лесной участок площадью 0,5157 га		
1	610164,628	1327651,171
2	610127,170	1327645,660
3	610116,158	1327607,103
4	610160,217	1327547,618
5	610202,076	1327599,390
1	610164,628	1327651,171

1	2	3
Лесной участок площадью 0,9502 га		
1	607494,588	1324660,864
2	607387,095	1324567,557
3	607312,679	1324537,603
4	607251,786	1324439,998
5	607152,254	1324365,581
6	607171,578	1324347,218
7	607212,937	1324373,764
1	607494,588	1324660,864
Лесной участок площадью 1,3445 га		
1	610288,004	1327688,614
2	610234,023	1327583,972
3	610263,769	1327542,116
4	610332,294	1327553,533
5	610382,945	1327605,173
6	610395,948	1327621,424
1	610288,004	1327688,614
Лесной участок площадью 0,289 га		
1	606746,838	1324566,600
2	606709,150	1324531,804
3	606759,400	1324490,253
4	606785,496	1324527,944
1	606746,838	1324566,600
Лесной участок площадью 1,2202 га		
1	609944,321	1327644,563
2	609933,299	1327609,314
3	609953,133	1327592,312
4	609950,932	1327575,162
5	609912,374	1327596,091
6	609898,051	1327547,618
7	609991,451	1327474,612
8	610017,777	1327474,620
9	610046,763	1327525,592
10	610003,804	1327557,525
11	610007,114	1327581,770
1	609944,321	1327644,563
Лесной участок площадью 0,1852 га		
1	607233,752	1326463,464
2	607221,599	1326460,940
3	607213,417	1326454,926
4	607198,224	1326426,738
5	607210,837	1326422,119
6	607236,842	1326420,626

1	2	3
7	607248,305	1326420,370
8	607253,166	1326429,873
9	607255,566	1326454,621
10	607246,414	1326461,633
1	607233,752	1326463,464
Лесной участок площадью 6,8002 га		
1	605959,389	1325233,463
2	605947,017	1325133,086
3	605986,295	1325022,323
4	605981,774	1325023,915
5	605999,308	1324985,630
6	606009,510	1324961,633
7	606016,512	1324951,231
8	606027,994	1324943,980
9	606107,191	1324829,026
10	606110,502	1324826,741
11	606197,850	1324766,669
12	606210,673	1324766,496
13	606340,001	1324764,904
14	606368,967	1324758,907
15	606374,768	1324822,699
16	606415,367	1324810,127
17	606421,148	1324840,088
18	606340,941	1324892,281
19	606250,102	1324912,566
20	606238,499	1324950,257
21	606186,318	1324959,925
22	606166,994	1324914,513
23	606135,087	1324934,798
24	606132,196	1324999,547
25	606055,850	1325048,836
26	606012,361	1325122,288
27	605999,798	1325218,928
1	605959,389	1325233,463
Лесной участок площадью 1,1188 га		
1	607147,143	1326539,927
2	607136,831	1326534,573
3	607129,950	1326528,419
4	607124,708	1326532,288
5	607097,783	1326499,654
6	607097,783	1326499,662
7	607086,100	1326489,218
8	607070,837	1326475,599

1	2	3
9	607070,107	1326466,112
10	607060,925	1326454,984
11	607141,142	1326401,826
12	607183,161	1326452,517
13	607183,921	1326453,153
14	607209,487	1326481,192
15	607209,487	1326491,908
16	607180,540	1326515,600
1	607147,143	1326539,927
Лесной участок площадью 2,7904 га		
1	607100,063	1325101,986
2	607072,037	1325060,435
3	607075,648	1325054,437
4	607072,147	1325036,520
5	607072,077	1325034,903
6	607060,445	1325032,412
7	607062,375	1324990,852
8	607036,280	1324913,540
9	607044,981	1324867,154
10	607114,556	1324857,494
11	607120,147	1324859,251
12	607126,199	1324856,908
13	607142,802	1324861,173
14	607163,657	1324865,851
15	607162,927	1324872,755
16	607169,648	1324874,875
17	607138,801	1324926,607
18	607147,913	1324938,197
19	607150,464	1324949,696
20	607140,672	1324956,931
21	607121,868	1324955,017
22	607106,145	1324981,382
23	607112,156	1324986,298
24	607115,997	1324987,420
25	607131,960	1324960,899
26	607169,648	1324958,003
27	607227,781	1325041,280
28	607236,872	1325048,011
29	607231,331	1325056,533
30	607230,561	1325056,599
31	607217,848	1325075,910
32	607201,545	1325065,269

1	2	3
1	607100,063	1325101,986
Лесной участок площадью 2,1395 га		
1	606356,984	1326639,743
2	606311,195	1326589,249
3	606311,955	1326588,829
4	606366,076	1326504,265
5	606347,712	1326460,783
6	606346,262	1326383,463
7	606397,483	1326312,428
8	606431,790	1326333,208
9	606432,260	1326399,367
10	606436,621	1326428,405
11	606424,049	1326515,855
1	606356,984	1326639,743
Лесной участок площадью 0,6362 га		
1	607548,419	1325013,109
2	607528,415	1325009,710
3	607525,214	1325001,700
4	607520,173	1324996,874
5	607503,299	1324987,569
6	607500,879	1324978,387
7	607497,778	1324975,418
8	607490,497	1324932,868
9	607521,423	1324910,636
10	607541,538	1324925,427
11	607547,569	1324923,728
12	607558,631	1324933,519
13	607571,404	1324945,860
14	607574,014	1324949,300
15	607587,137	1324958,960
16	607575,655	1324980,194
17	607574,385	1325003,317
18	607564,162	1325008,860
1	607548,419	1325013,109
Лесной участок площадью 0,3202 га		
1	606481,981	1326338,488
2	606471,059	1326335,361
3	606461,577	1326329,578
4	606454,275	1326321,882
5	606454,785	1326310,630
6	606460,166	1326300,029
7	606469,328	1326290,840
8	606483,141	1326289,033

1	2	3
9	606494,724	1326287,664
10	606507,056	1326286,641
11	606520,499	1326284,843
12	606522,010	1326281,312
13	606548,715	1326299,303
14	606551,446	1326304,195
15	606537,823	1326306,183
16	606524,810	1326310,597
17	606512,728	1326323,210
18	606504,266	1326330,139
19	606490,193	1326337,192
1	606481,981	1326338,488
Лесной участок площадью 1,4708 га		
1	607951,695	1325205,952
2	607943,703	1325196,193
3	607943,703	1325196,185
4	607941,823	1325197,670
5	607922,859	1325172,320
6	607922,869	1325172,353
7	607894,133	1325145,196
8	607890,692	1325129,333
9	607890,702	1325129,333
10	607844,212	1325067,199
11	607809,425	1325094,265
12	607804,564	1325088,622
13	607802,833	1325089,208
14	607790,431	1325079,994
15	607773,247	1325054,223
16	607771,977	1325050,832
17	607761,104	1325038,211
18	607769,186	1325028,188
19	607769,136	1325028,238
20	607771,977	1325019,229
21	607795,522	1324988,699
22	607805,764	1324978,066
23	607807,874	1324980,219
24	607807,834	1324980,268
25	607807,874	1324980,227
26	607986,603	1325162,412
27	607968,949	1325176,312
28	607971,739	1325187,193
1	607951,695	1325205,952

1	2	3
Лесной участок площадью 3,1044 га		
1	606217,575	1326486,001
2	606074,614	1326328,341
3	606069,383	1326289,239
4	606091,788	1326275,554
5	606094,528	1326263,972
6	606142,038	1326234,670
7	606142,399	1326234,448
8	606149,110	1326240,552
9	606296,491	1326150,561
10	606239,949	1326238,498
11	606233,668	1326444,351
1	606217,575	1326486,001
Лесной участок площадью 0,9597 га		
1	607576,515	1325124,218
2	607557,181	1325106,820
3	607557,181	1325028,535
4	607612,763	1324996,791
5	607622,055	1325003,597
6	607626,726	1325000,768
7	607640,349	1325011,409
8	607663,334	1325030,564
9	607672,225	1325040,372
10	607683,778	1325048,844
11	607651,891	1325071,258
12	607629,276	1325091,848
13	607603,751	1325109,303
14	607591,428	1325113,742
1	607576,515	1325124,218
Лесной участок площадью 0,2453 га		
1	606939,149	1326149,587
2	606917,884	1326119,626
3	606942,049	1326079,039
4	606980,708	1326114,800
5	606968,155	1326137,032
1	606939,149	1326149,587
Лесной участок площадью 5,8447 га		
1	606719,492	1326092,280
2	606690,266	1326065,758
3	606677,263	1326061,650
4	606673,392	1326027,820
5	606733,315	1325955,341
6	606723,063	1325937,160

1	2	3
7	606673,392	1325849,033
8	606693,676	1325799,752
9	606795,158	1325732,099
10	606843,978	1325775,722
11	606895,670	1325821,967
12	606949,941	1325785,134
13	606955,932	1325781,075
14	606976,847	1325766,887
15	607000,042	1325811,342
16	606994,791	1325814,947
17	607000,442	1325819,410
18	606970,325	1325840,157
19	606943,330	1325866,323
20	606931,437	1325865,622
21	606924,106	1325863,560
22	606922,735	1325864,500
23	606905,592	1325930,189
24	606914,354	1325935,246
25	606898,400	1325953,221
26	606832,806	1325993,379
27	606772,543	1326043,279
28	606727,554	1326088,724
1	606719,492	1326092,280

Приложение № 2
к постановлению Правительства
Кемеровской области – Кузбасса
от 14 июля 2023 г. № 465

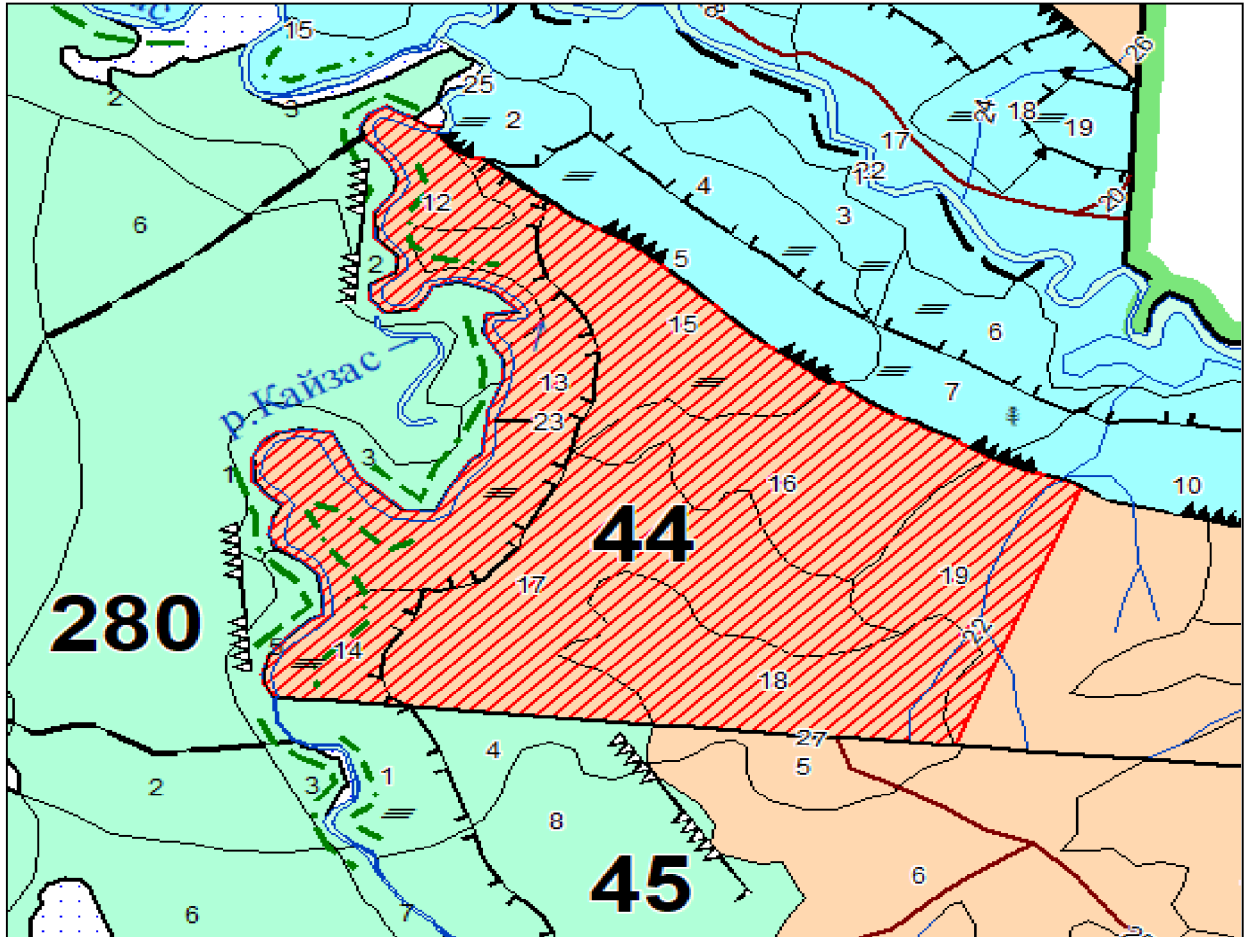
Текстовое и графическое описание местоположения
границ лесного участка, включаемого в границы земель,
на которых расположены леса, указанные в пункте 3
части 1 статьи 114 Лесного кодекса
Российской Федерации

За начало границы лесного участка площадью 185,1702 га взята точка 1, от точки 1 до точки 1 в границы лесного участка входят выделы 12-18, 19ч, 22ч, 23 квартала 44 Камжалинского урочища Промышленновского участкового лесничества Кемеровского лесничества Кемеровской области - Кузбасса.

КАРТА-СХЕМА (фрагмент)

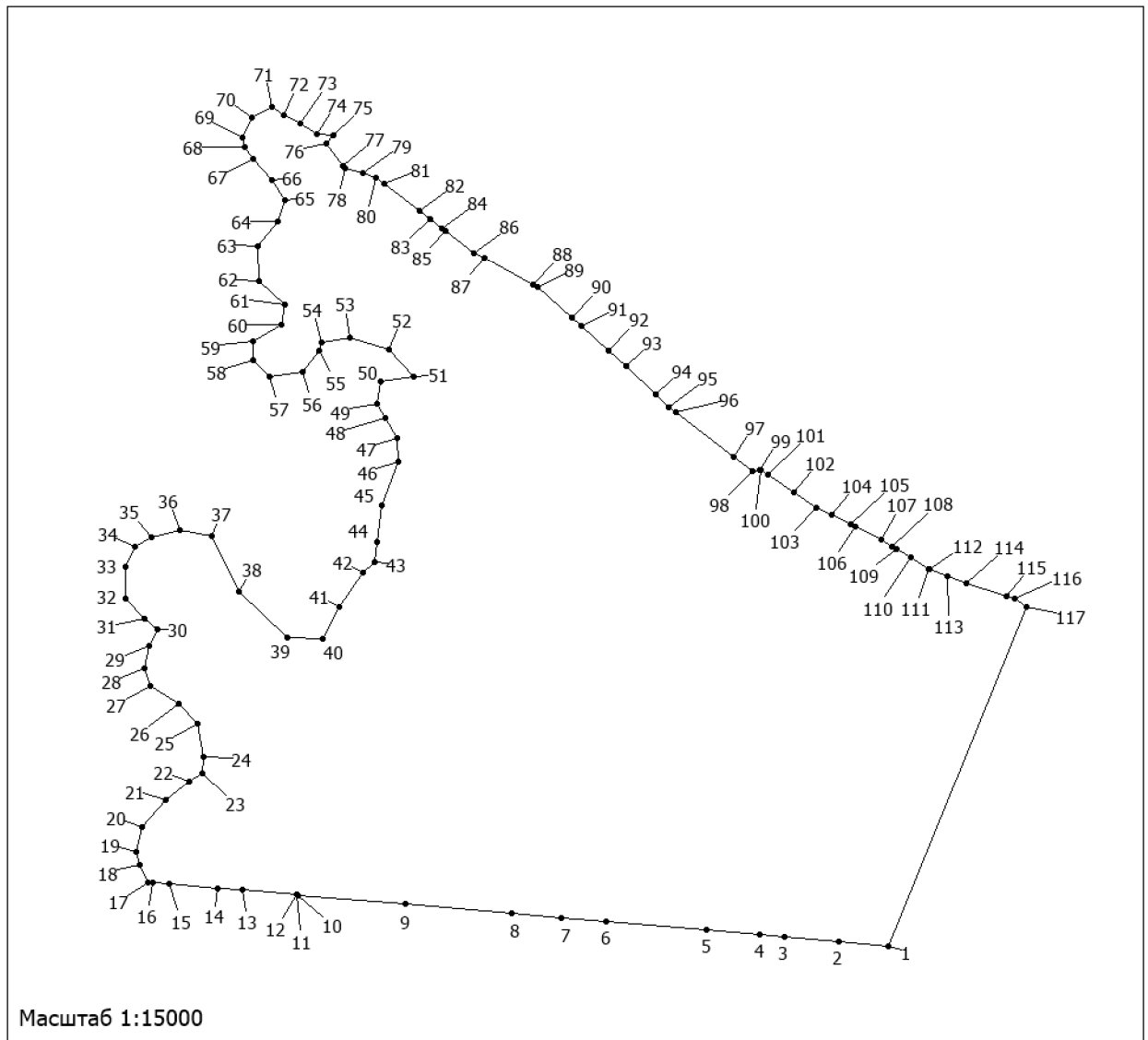
расположения существующих лесов, расположенных в зеленых зонах
Камжалинского урочища Промышленновского участкового лесничества
Кемеровского лесничества Кемеровской области - Кузбасса

Масштаб 1 : 20 000



Условные обозначения	Наименование условных обозначений	Целевое назначение и категории защитных лесов
	<p>Лесной участок, площадью 185,1702 га, проектируемый с целью включения в границы земель, на которых расположены леса в зеленых зонах</p>	<p>Леса, расположенные в зеленых зонах</p>
	<p>Границы лесов, расположенных в зеленых зонах</p>	<p>Запретные полосы лесов, расположенные вдоль водных объектов</p>
	<p>Границы запретных полос лесов, расположенных вдоль водных объектов</p>	<p>Эксплуатационные леса</p>

План инструментальной съемки лесного участка, площадью 185,1702 га, проектируемого с целью включения в границы земель, на которых располагаются леса в зеленых зонах



Условные обозначения

1 - 117	№ поворотных точек
---------	--------------------

Обозначение характерных точек границ	Координаты, применяемые для ведения ЕГРН в Кемеровской области – Кузбассе (X, Y) - МСК-42, зона 1)	
1	2	3
Лесной участок площадью 185,1702 га		
1	640473,165	1370963,529
2	640482,397	1370855,999
3	640492,419	1370739,544
4	640496,910	1370687,310
5	640506,742	1370572,835
6	640525,336	1370356,571
7	640533,698	1370259,246
8	640542,940	1370151,783
9	640562,674	1369923,534
10	640582,749	1369692,941
11	640582,839	1369691,910
12	640582,999	1369690,112
13	640593,191	1369573,055
14	640597,662	1369521,703
15	640606,704	1369417,696
16	640609,964	1369380,310
17	640609,594	1369371,195
18	640646,992	1369352,758
19	640674,728	1369345,704
20	640729,550	1369359,175
21	640786,342	1369410,074
22	640827,351	1369458,852
23	640846,125	1369487,510
24	640880,092	1369489,283
25	640952,588	1369478,237
26	640995,627	1369436,603
27	641032,875	1369375,196
28	641071,403	1369363,589
29	641120,073	1369372,333
30	641154,421	1369392,230
31	641178,046	1369362,772
32	641221,405	1369323,275
33	641289,250	1369321,996
34	641333,049	1369343,725
35	641354,524	1369379,040
36	641368,957	1369438,938
37	641355,594	1369509,296
38	641235,868	1369567,429

1	2	3
39	641138,367	1369671,741
40	641135,067	1369746,743
41	641202,601	1369782,397
42	641276,207	1369832,305
43	641299,742	1369857,251
44	641343,481	1369862,456
45	641421,298	1369874,277
46	641516,558	1369909,947
47	641567,419	1369907,777
48	641609,668	1369881,372
49	641639,214	1369862,901
50	641687,845	1369870,441
51	641699,037	1369942,754
52	641756,089	1369888,491
53	641783,465	1369805,792
54	641771,133	1369743,435
55	641754,059	1369738,123
56	641708,099	1369703,261
57	641697,497	1369633,357
58	641733,124	1369597,637
59	641774,343	1369598,066
60	641810,851	1369658,080
61	641852,470	1369664,811
62	641905,471	1369610,086
63	641979,497	1369607,875
64	642033,149	1369650,103
65	642078,698	1369664,283
66	642123,378	1369637,119
67	642169,688	1369596,755
68	642193,683	1369579,860
69	642214,477	1369575,232
70	642256,376	1369595,121
71	642279,311	1369636,855
72	642263,088	1369663,129
73	642245,084	1369697,767
74	642221,509	1369733,033
75	642219,018	1369769,742
76	642201,284	1369754,506
77	642153,894	1369790,027
78	642148,523	1369794,045
79	642137,141	1369832,561
80	642128,639	1369861,326
81	642116,106	1369877,602

1	2	3
82	642056,884	1369954,526
83	642039,140	1369977,492
84	642018,565	1370004,121
85	642013,884	1370010,201
86	641966,424	1370071,633
87	641954,362	1370093,873
88	641897,700	1370198,367
89	641892,599	1370207,796
90	641825,824	1370282,600
91	641808,631	1370301,862
92	641754,919	1370361,933
93	641720,992	1370399,872
94	641659,809	1370462,591
95	641632,893	1370490,185
96	641621,621	1370504,943
97	641525,600	1370630,778
98	641495,504	1370670,209
99	641497,244	1370686,790
100	641497,514	1370689,281
101	641487,462	1370704,089
102	641449,304	1370760,349
103	641417,787	1370806,809
104	641401,314	1370839,938
105	641381,119	1370880,607
106	641375,188	1370892,527
107	641348,022	1370947,203
108	641333,899	1370970,483
109	641327,238	1370981,471
110	641309,004	1371011,548
111	641285,579	1371050,154
112	641284,028	1371052,712
113	641269,315	1371090,213
114	641253,462	1371130,634
115	641226,726	1371215,949
116	641220,535	1371235,714
117	641204,181	1371260,742
1	640473,165	1370963,529

Приложение № 3
к постановлению Правительства
Кемеровской области – Кузбасса
от 14 июля 2023 г. № 465

Текстовое и графическое описание местоположения
границ лесного участка, исключаемого из границ земель,
на которых расположены леса, указанные в пункте 3
части 1 статьи 114 Лесного кодекса
Российской Федерации

За начало границы контура площадью 10,4493 га взята точка 1, от точки 1 до точки 1 в границы лесного участка входят выделы 6, 8 квартала 63 Осиново-Гривского урочища Топкинского участкового лесничества Юргинского лесничества Кемеровской области - Кузбасса;

за начало границы контура площадью 0,1132 га взята точка 1, от точки 1 до точки 1 в границы лесного участка входит выдел 75 квартала 63 Осиново-Гривского урочища Топкинского участкового лесничества Юргинского лесничества Кемеровской области - Кузбасса;

за начало границы контура площадью 0,8935 га взята точка 1, от точки 1 до точки 1 в границы лесного участка входит выдел 18ч квартала 62 Осиново-Гривского урочища Топкинского участкового лесничества Юргинского лесничества Кемеровской области - Кузбасса;

за начало границы контура площадью 0,4156 га взята точка 1, от точки 1 до точки 1 в границы лесного участка входит выдел 74 квартала 63 Осиново-Гривского урочища Топкинского участкового лесничества Юргинского лесничества Кемеровской области - Кузбасса;

за начало границы контура площадью 0,1058 га взята точка 1, от точки 1 до точки 1 в границы лесного участка входит выдел 25ч квартала 62 Осиново-Гривского урочища Топкинского участкового лесничества Юргинского лесничества Кемеровской области - Кузбасса;

за начало границы контура площадью 0,2286 га взята точка 1, от точки 1 до точки 1 в границы лесного участка входит выдел 80ч квартала 63 Осиново-Гривского урочища Топкинского участкового лесничества Юргинского лесничества Кемеровской области - Кузбасса;

за начало границы контура площадью 1,0555 га взята точка 1, от точки 1 до точки 1 в границы лесного участка входит выдел 1ч квартала 63 Осиново-Гривского урочища Топкинского участкового лесничества Юргинского лесничества Кемеровской области - Кузбасса;

за начало границы контура площадью 0,5486 га взята точка 1, от точки 1 до точки 1 в границы лесного участка входит выдел 73 квартала 63

за начало границы контура площадью 0,731 га взята точка 1, от точки 1 до точки 1 в границы лесного участка входит выдел 65 квартала 63 Осиново-Гривского урочища Топкинского участкового лесничества Юргинского лесничества Кемеровской области - Кузбасса;

за начало границы контура площадью 0,1971 га взята точка 1, от точки 1 до точки 1 в границы лесного участка входит выдел 61 квартала 63 Осиново-Гривского урочища Топкинского участкового лесничества Юргинского лесничества Кемеровской области - Кузбасса;

за начало границы контура площадью 1,3061 га взята точка 1, от точки 1 до точки 1 в границы лесного участка входит выдел 72 квартала 63 Осиново-Гривского урочища Топкинского участкового лесничества Юргинского лесничества Кемеровской области - Кузбасса;

за начало границы контура площадью 0,4286 га взята точка 1, от точки 1 до точки 1 в границы лесного участка входит выдел 67 квартала 63 Осиново-Гривского урочища Топкинского участкового лесничества Юргинского лесничества Кемеровской области - Кузбасса;

за начало границы контура площадью 0,4281 га взята точка 1, от точки 1 до точки 1 в границы лесного участка входит выдел 63 квартала 63 Осиново-Гривского урочища Топкинского участкового лесничества Юргинского лесничества Кемеровской области - Кузбасса;

за начало границы контура площадью 0,2428 га взята точка 1, от точки 1 до точки 1 в границы лесного участка входит выдел 62 квартала 63 Осиново-Гривского урочища Топкинского участкового лесничества Юргинского лесничества Кемеровской области - Кузбасса;

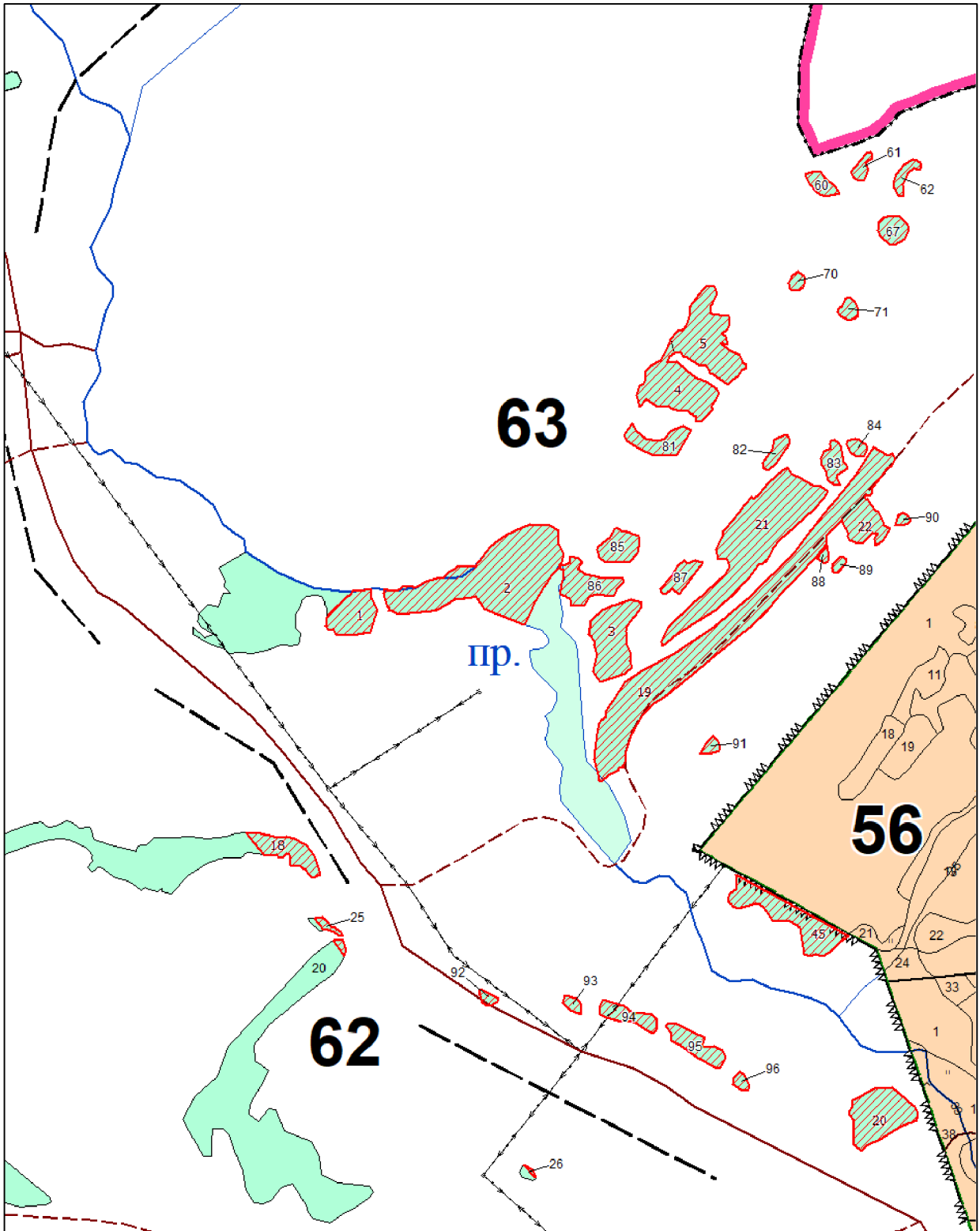
за начало границы контура площадью 0,4138 га взята точка 1, от точки 1 до точки 1 в границы лесного участка входит выдел 68 квартала 63 Осиново-Гривского урочища Топкинского участкового лесничества Юргинского лесничества Кемеровской области - Кузбасса;

за начало границы контура площадью 0,0816 га взята точка 1, от точки 1 до точки 1 в границы лесного участка входят выделы 90 квартала 63 Осиново-Гривского урочища Топкинского участкового лесничества Юргинского лесничества Кемеровской области - Кузбасса.

КАРТА-СХЕМА
(фрагмент)

расположения существующих лесов, расположенных в зеленых зонах
Осиново-Гривского урочища Топкинского участкового лесничества
Юргинского лесничества Кемеровской области – Кузбасса

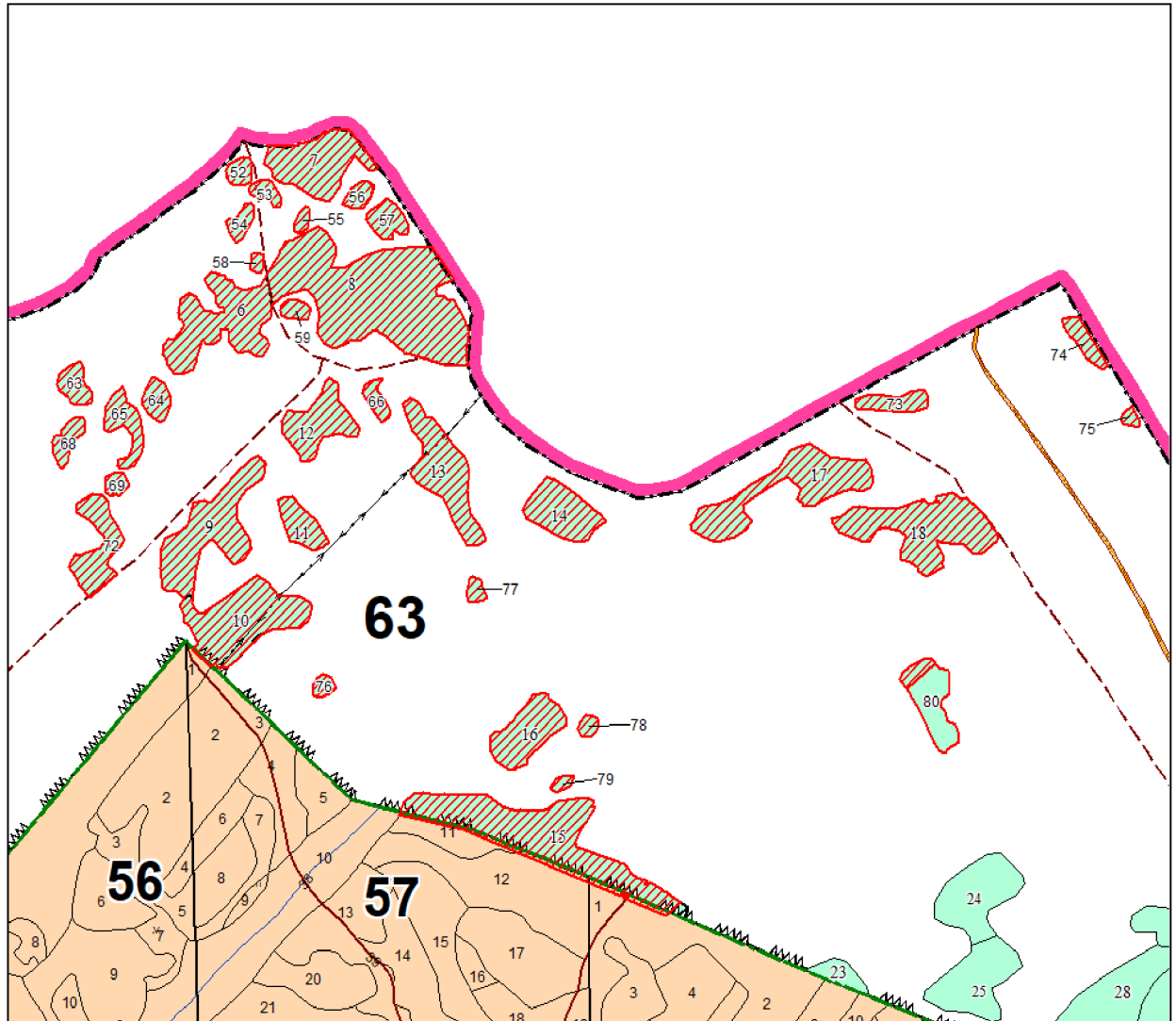
Масштаб 1 : 10 000





КАРТА-СХЕМА
(фрагмент)

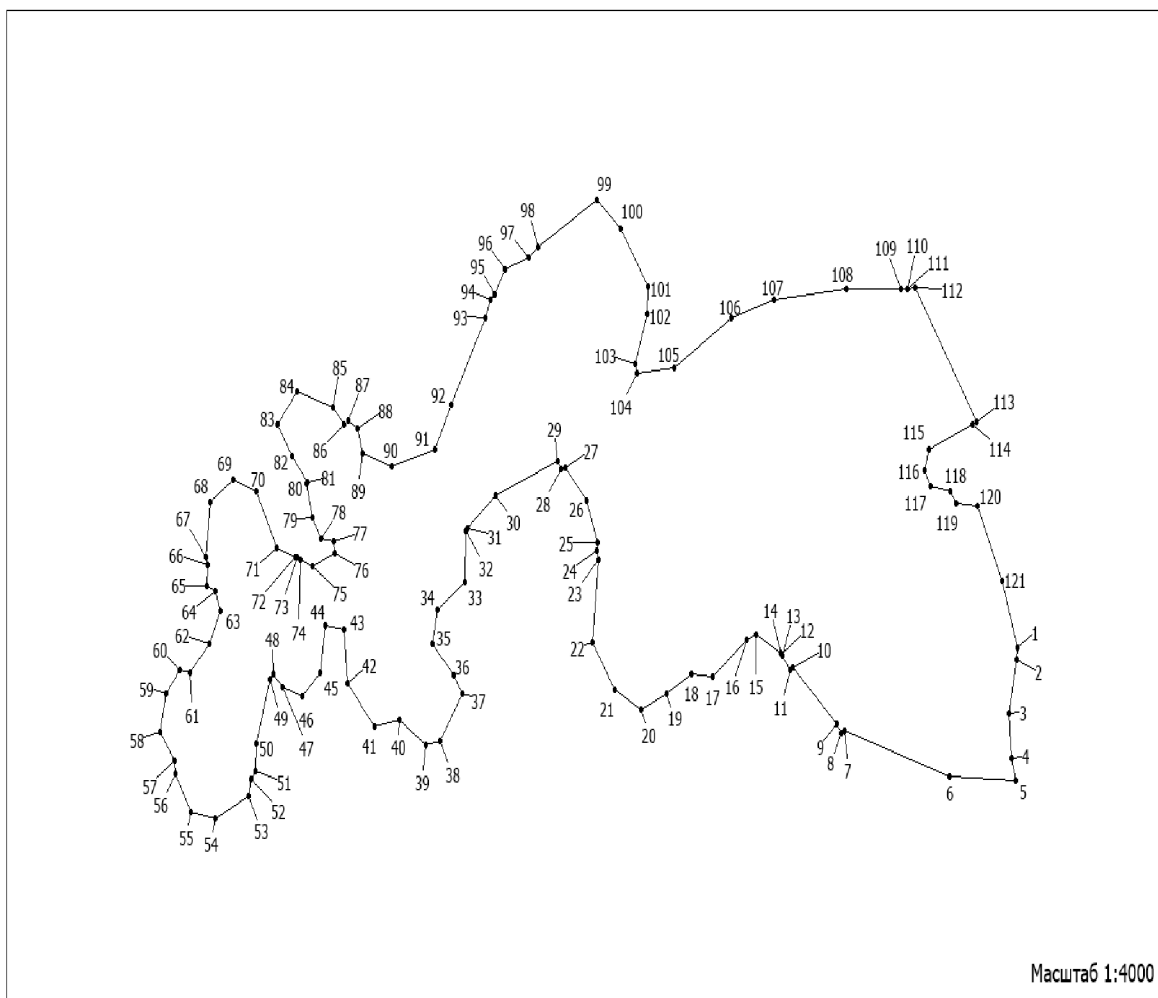
расположения существующих лесов, расположенных в зеленых зонах
Осиново-Гривского урочища Топкинского участкового лесничества
Юргинского лесничества Кемеровской области – Кузбасса

Масштаб 1 : 10 000



Условные обозначения	Наименование условных обозначений	Целевое назначение и категории защитных лесов
	<p>Лесной участок, площадью 80,7075 га, проектируемый с целью исключения из границ земель, на которых расположены леса в зеленых зонах</p>	<p>Леса, расположенные в зеленых зонах</p>
	<p>Границы лесов, расположенных в зеленых зонах</p>	<p>Эксплуатационные леса</p>

План инструментальной съемки лесного участка площадью 10,4493 га, проектируемого к исключению из границ земель, на которых располагаются леса в зеленых зонах

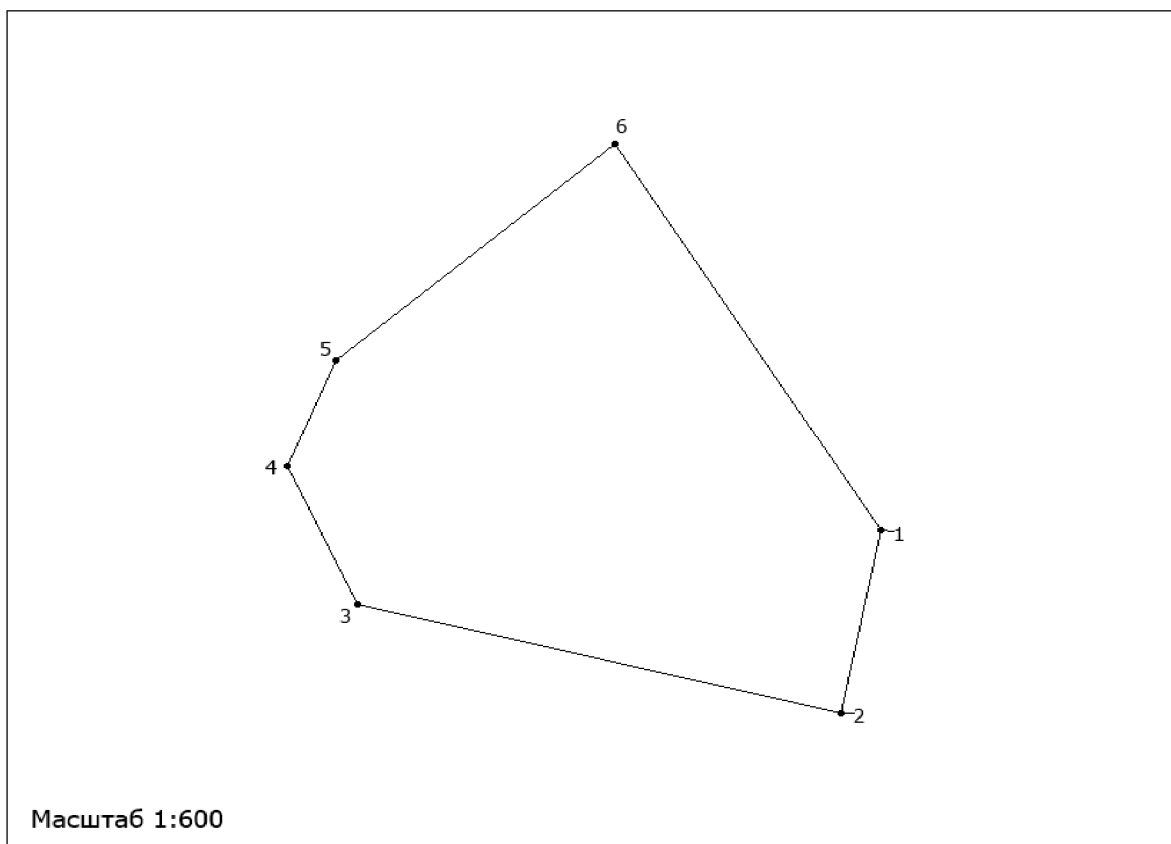


Условные обозначения

1 - 121

№ поворотных точек

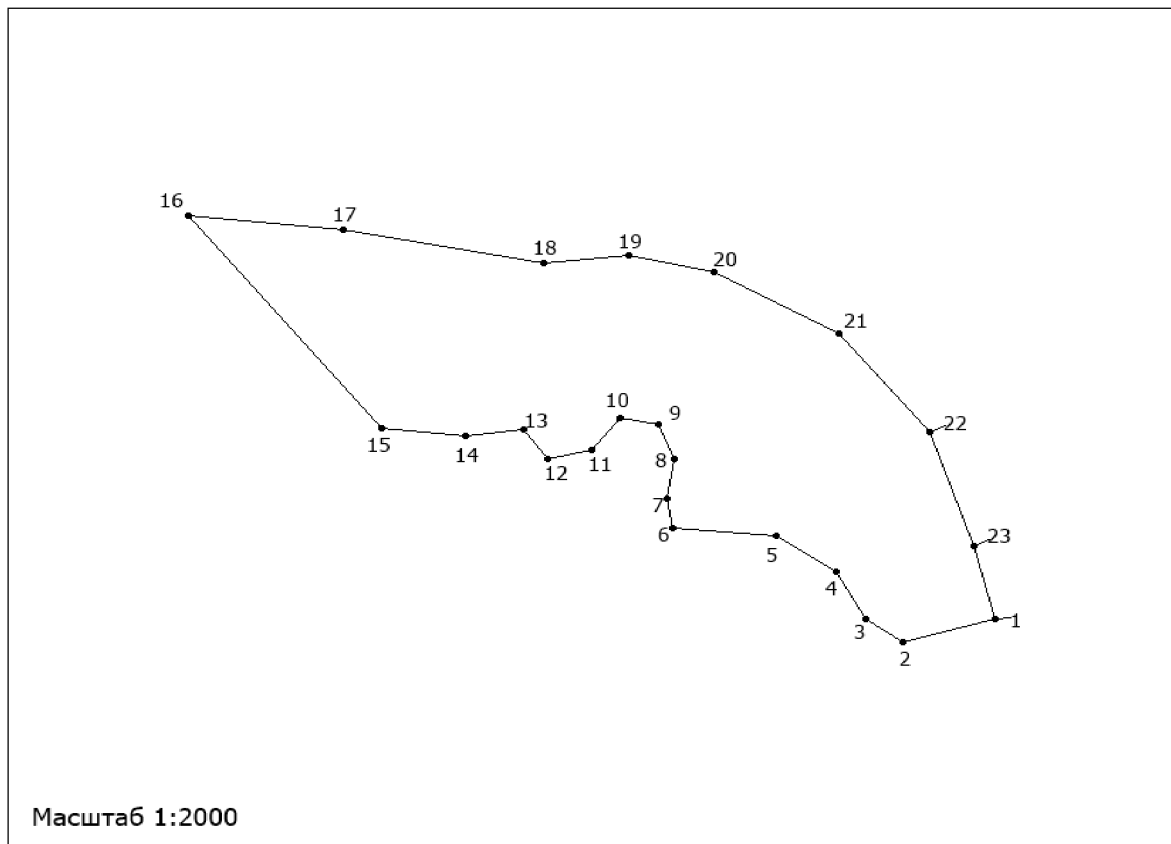
План инструментальной съемки лесного участка площадью 0,1132 га, проектируемого к исключению из границ земель, на которых располагаются леса в зеленых зонах



Условные обозначения

1 - 6	№ поворотных точек
-------	--------------------

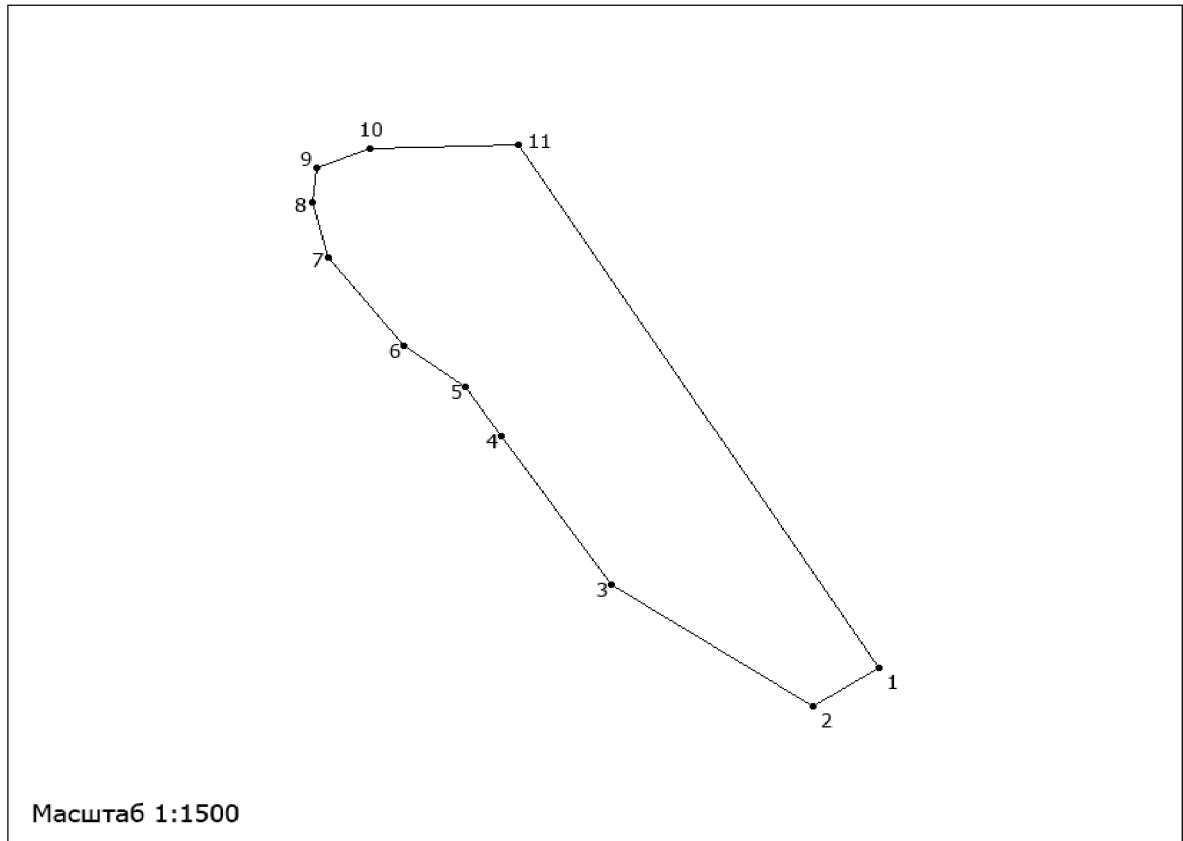
План инструментальной съемки лесного участка площадью 0,8935 га, проектируемого к исключению из границ земель, на которых располагаются леса в зеленых зонах



Условные обозначения

1 - 23	№ поворотных точек
--------	--------------------

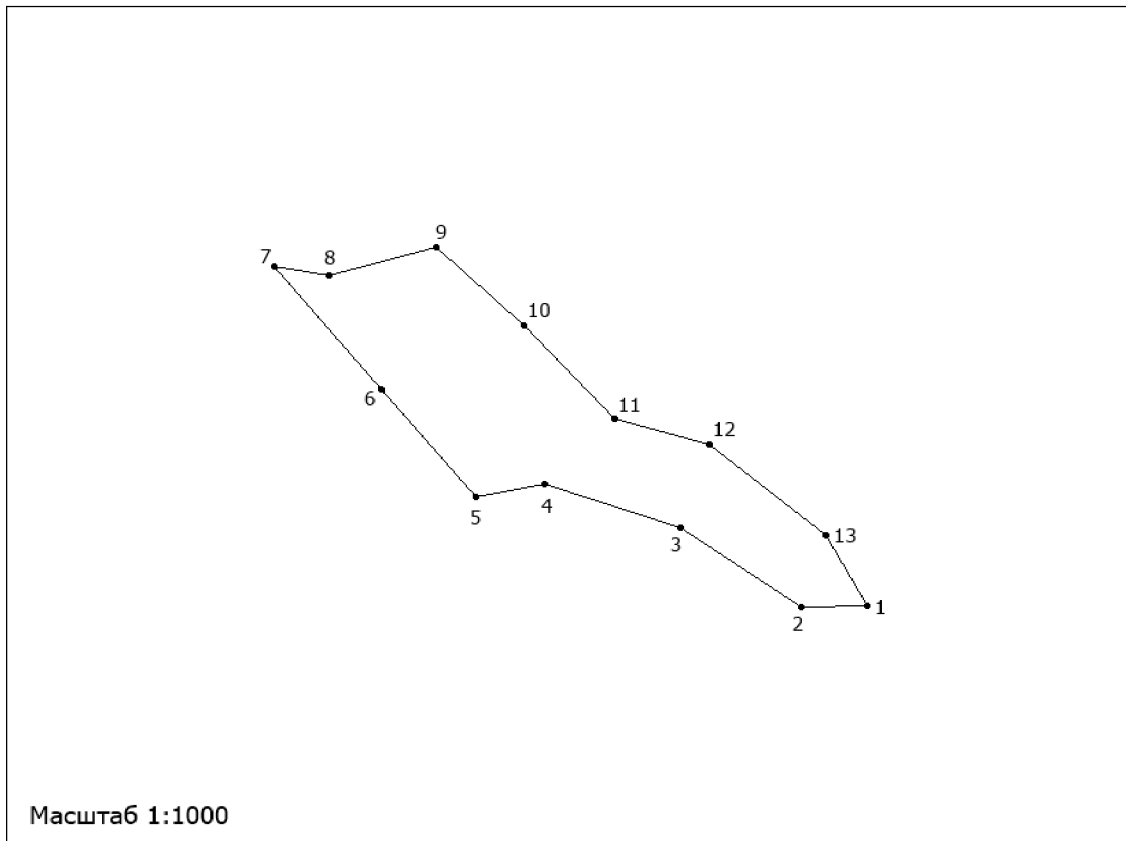
План инструментальной съемки лесного участка площадью 0,4156 га, проектируемого к исключению из границ земель, на которых располагаются леса в зеленых зонах



Условные обозначения

1 - 11	№ поворотных точек
--------	--------------------

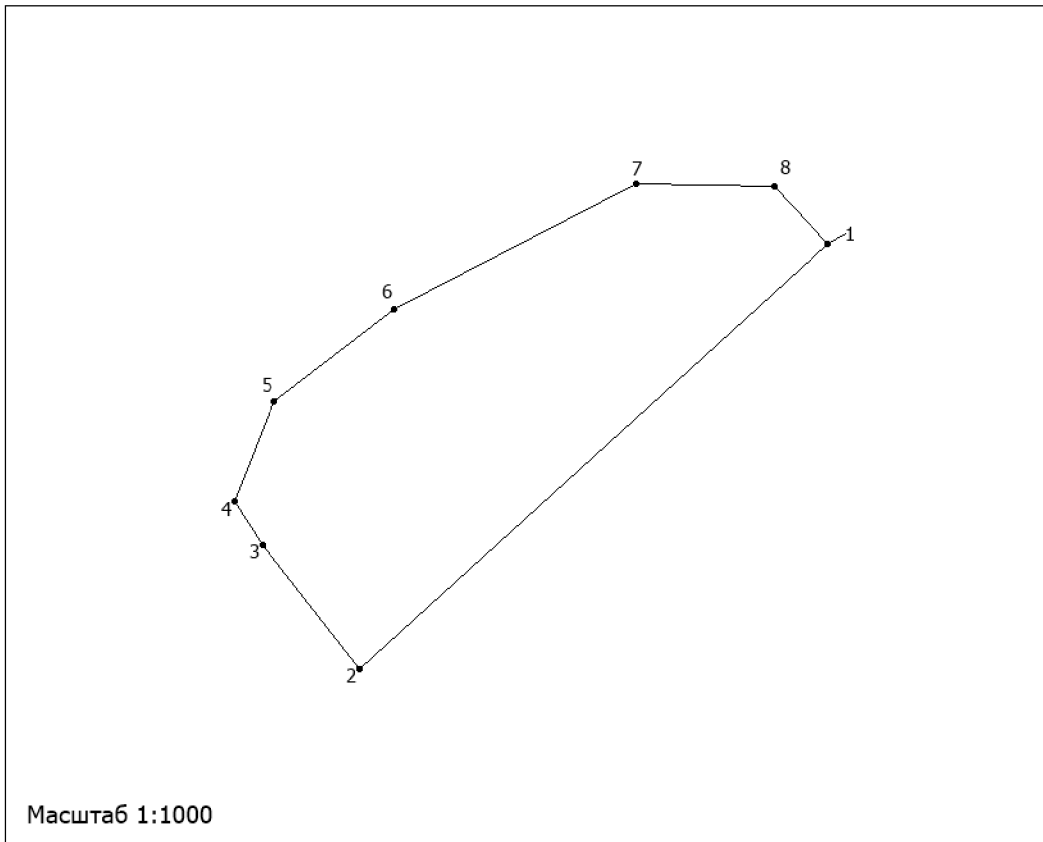
План инструментальной съемки лесного участка площадью 0,1058 га, проектируемого к исключению из границ земель, на которых располагаются леса в зеленых зонах



Условные обозначения

1 - 13	№ поворотных точек
--------	--------------------

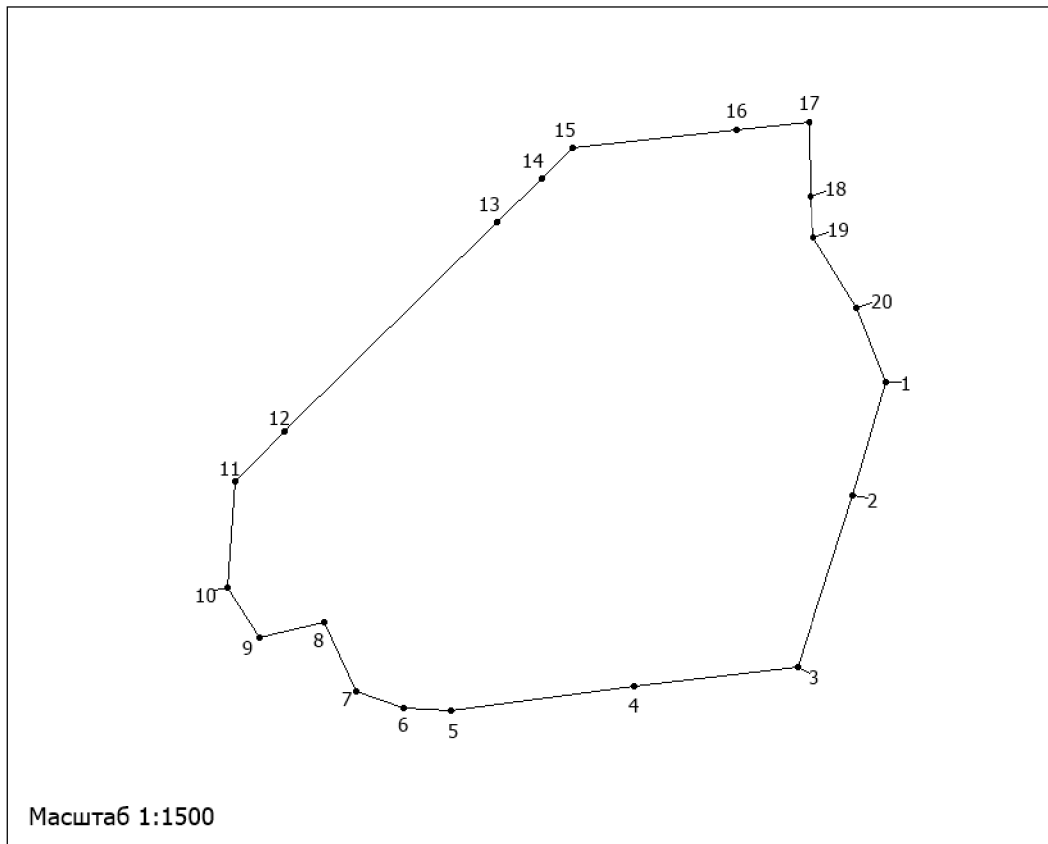
План инструментальной съемки лесного участка площадью 0,2286 га, проектируемого к исключению из границ земель, на которых располагаются леса в зеленых зонах



Условные обозначения

1 - 8	№ поворотных точек
-------	--------------------

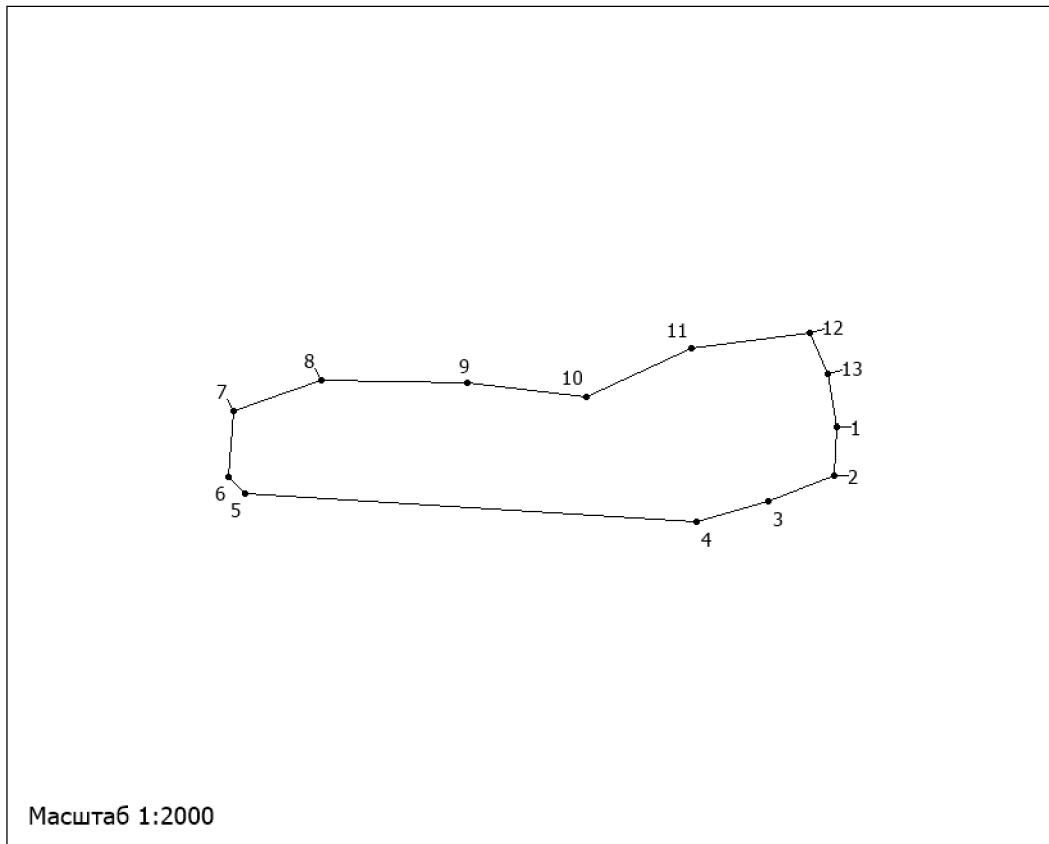
План инструментальной съемки лесного участка площадью 1,0555 га, проектируемого к исключению из границ земель, на которых располагаются леса в зеленых зонах



Условные обозначения

1 - 20	№ поворотных точек
--------	--------------------

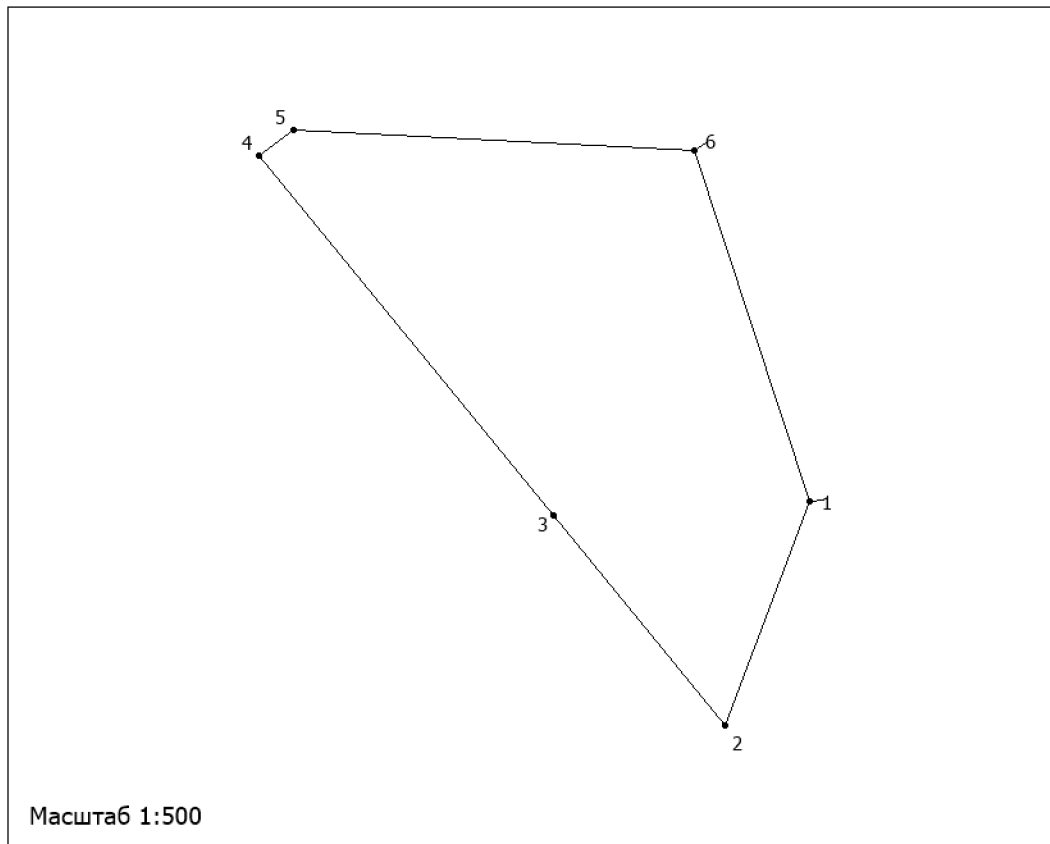
План инструментальной съемки лесного участка площадью 0,5486 га, проектируемого к исключению из границ земель, на которых располагаются леса в зеленых зонах



Условные обозначения

1 - 13	№ поворотных точек
--------	--------------------

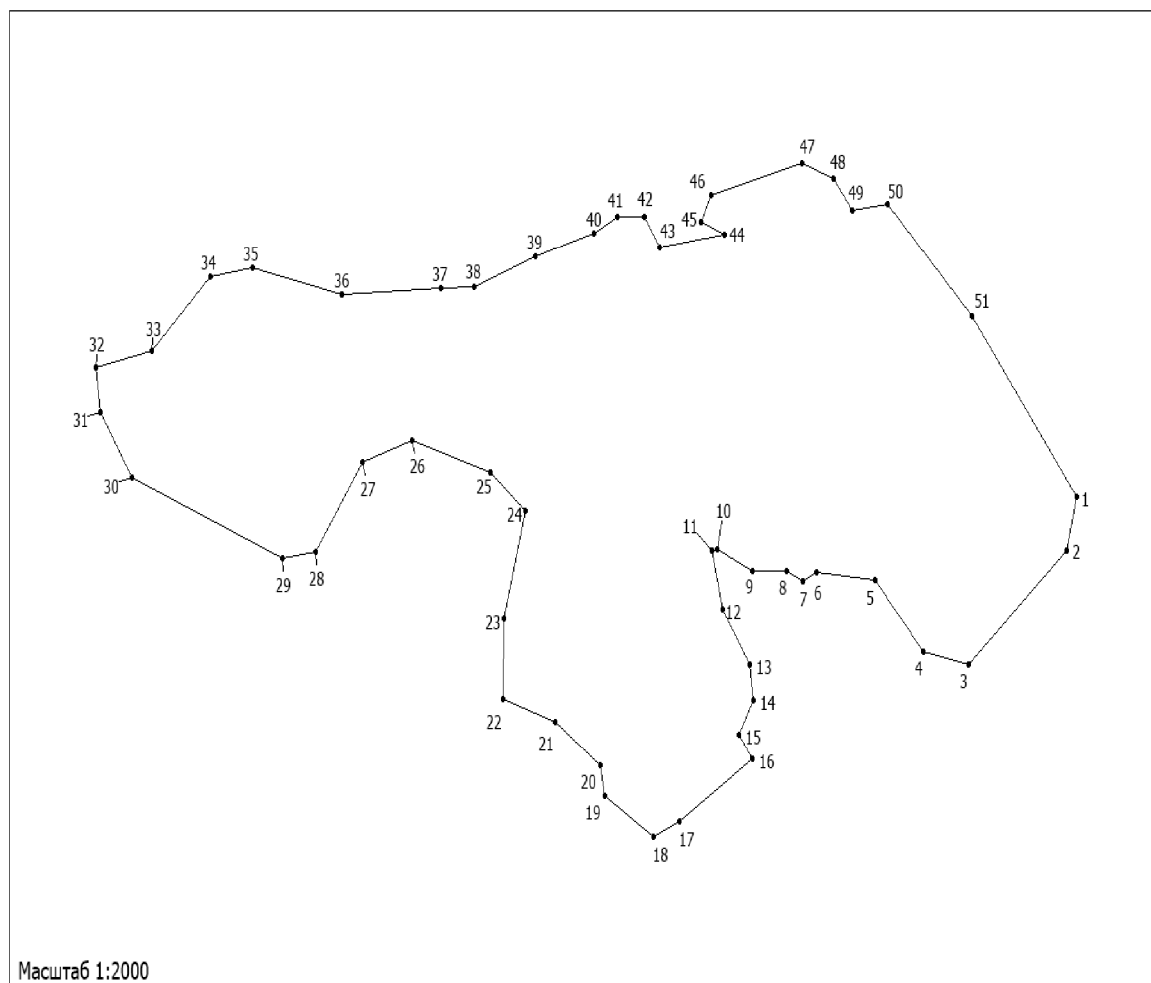
План инструментальной съемки лесного участка площадью 0,0692 га, проектируемого к исключению из границ земель, на которых располагаются леса в зеленых зонах



Условные обозначения

1 - 6	№ поворотных точек
-------	--------------------

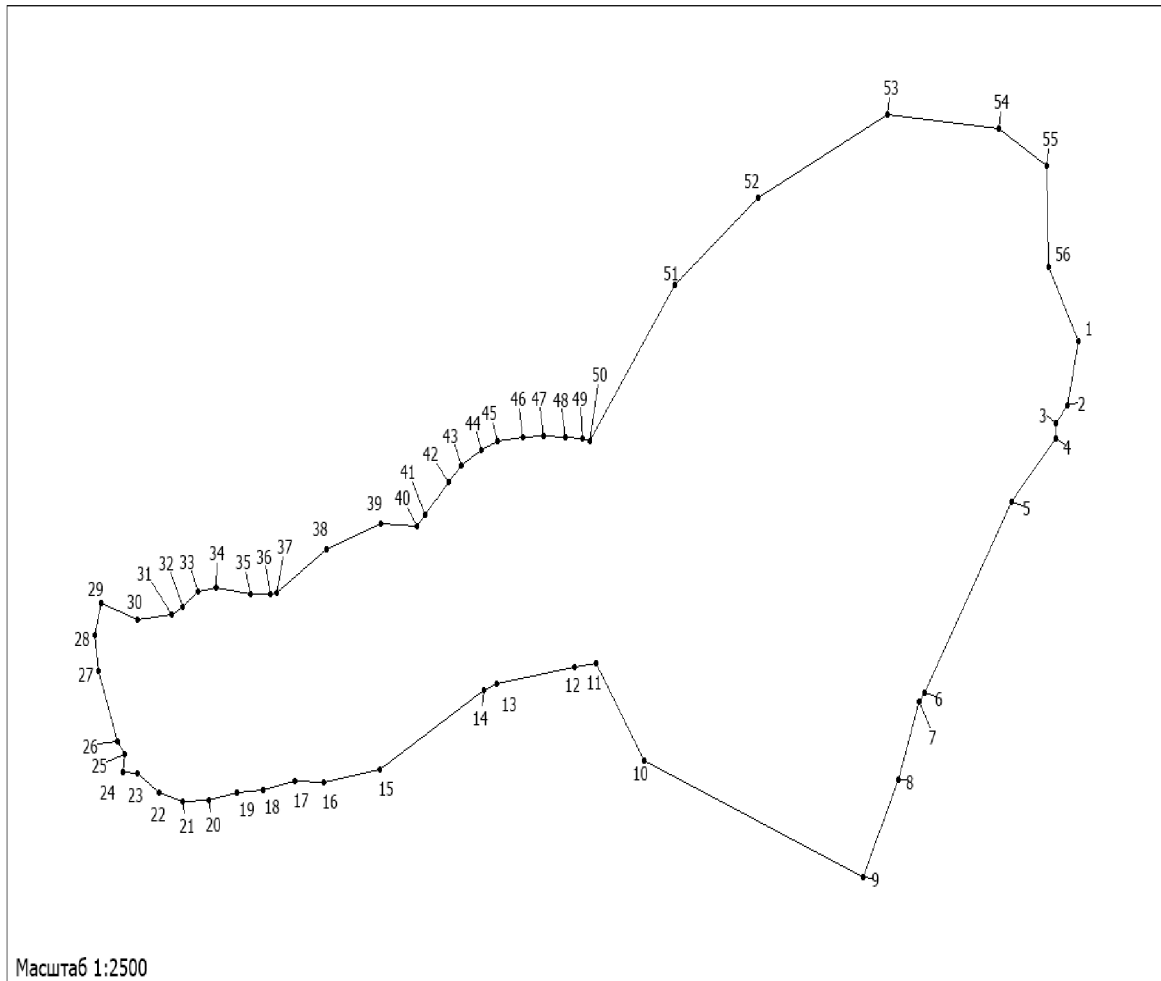
План инструментальной съемки лесного участка площадью 3,135 га, проектируемого к исключению из границ земель, на которых располагаются леса в зеленых зонах



Условные обозначения

1 - 51	№ поворотных точек
--------	--------------------

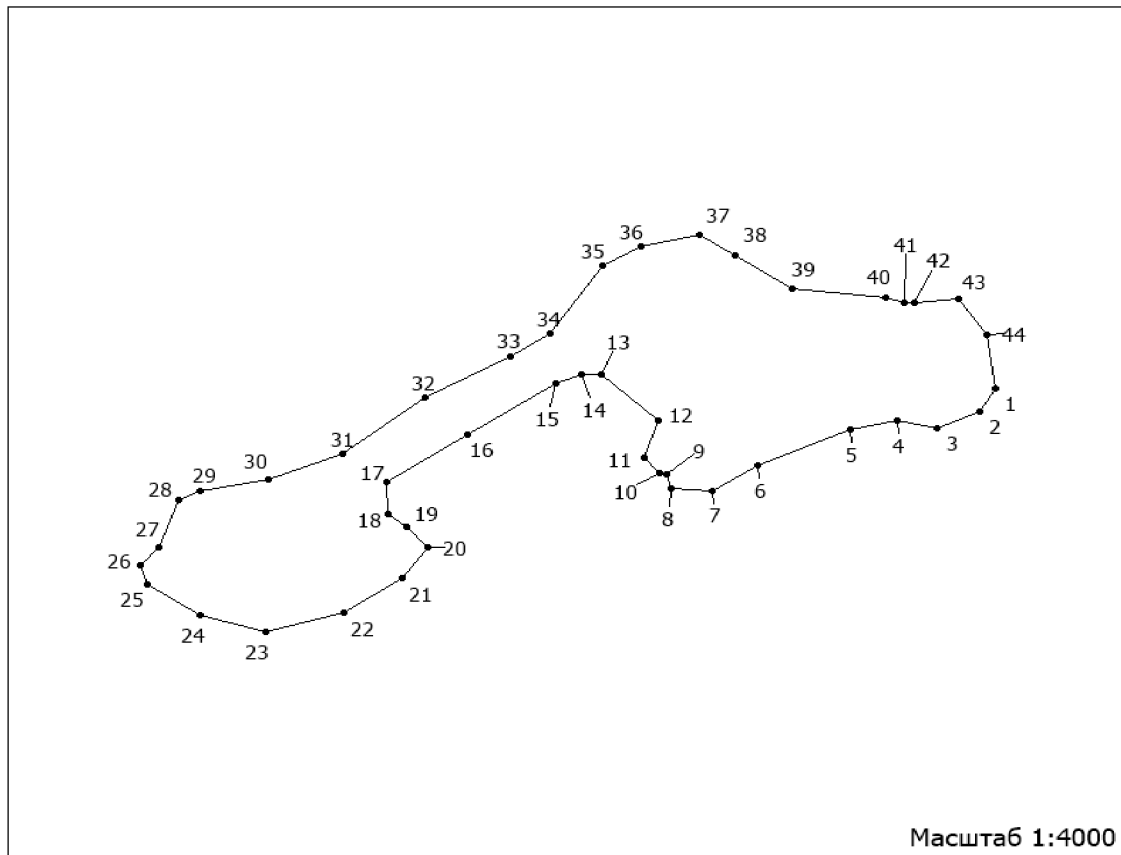
План инструментальной съемки лесного участка площадью 5,4234 га, проектируемого к исключению из границ земель, на которых располагаются леса в зеленых зонах



Условные обозначения

1 - 56	№ поворотных точек
--------	--------------------

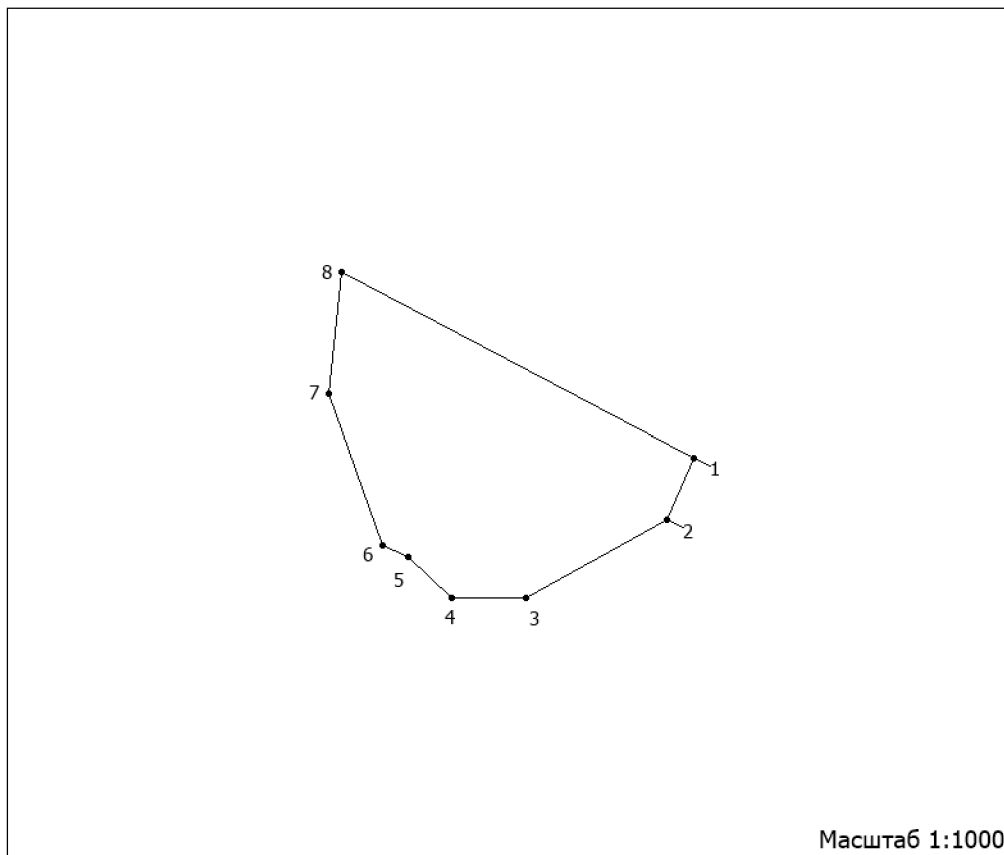
План инструментальной съемки лесного участка площадью 2,7911 га, проектируемого к исключению из границ земель, на которых располагаются леса в зеленых зонах



Условные обозначения

1 - 44	№ поворотных точек
--------	--------------------

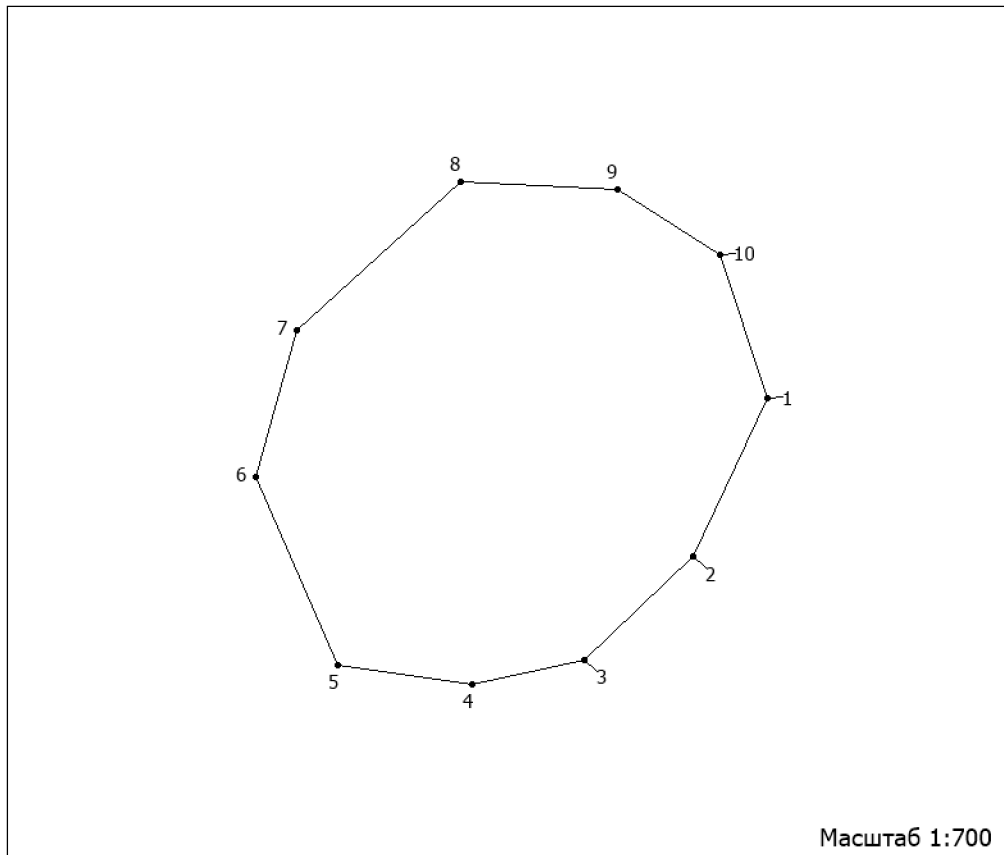
План инструментальной съемки лесного участка площадью 0,118 га, проектируемого к исключению из границ земель, на которых располагаются леса в зеленых зонах



Условные обозначения

1 - 8	№ поворотных точек
-------	--------------------

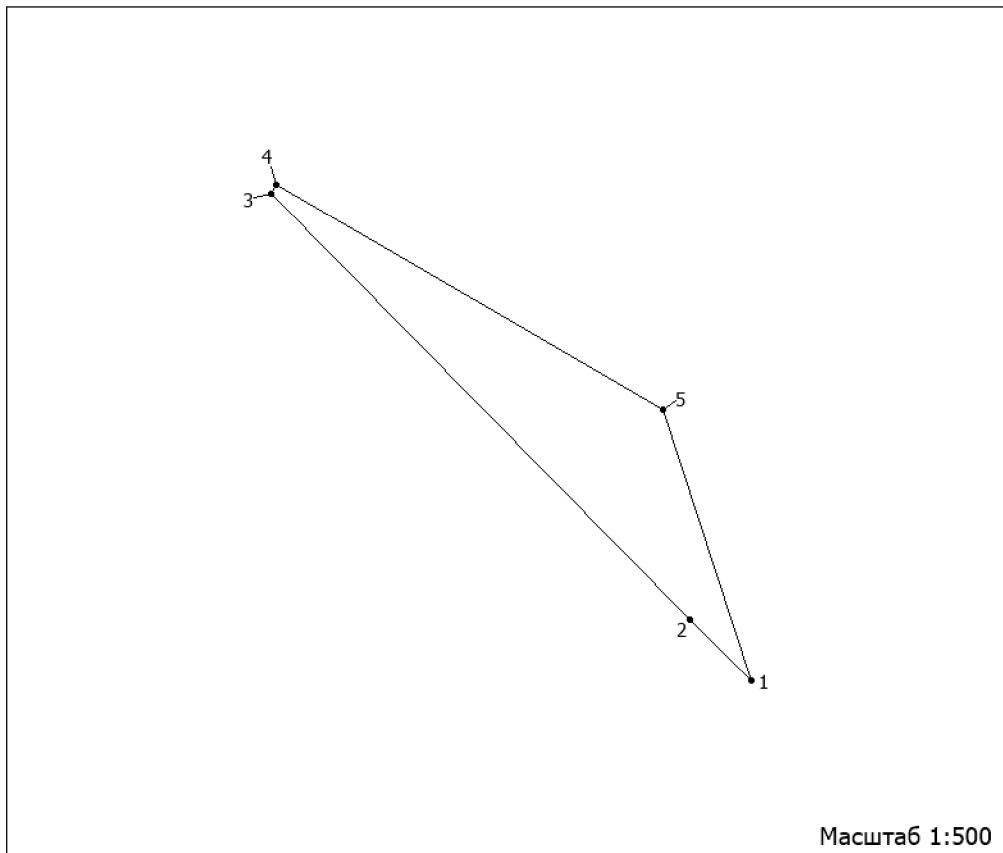
План инструментальной съемки лесного участка площадью 0,1608 га, проектируемого к исключению из границ земель, на которых располагаются леса в зеленых зонах



Условные обозначения

1 - 10	№ поворотных точек
--------	--------------------

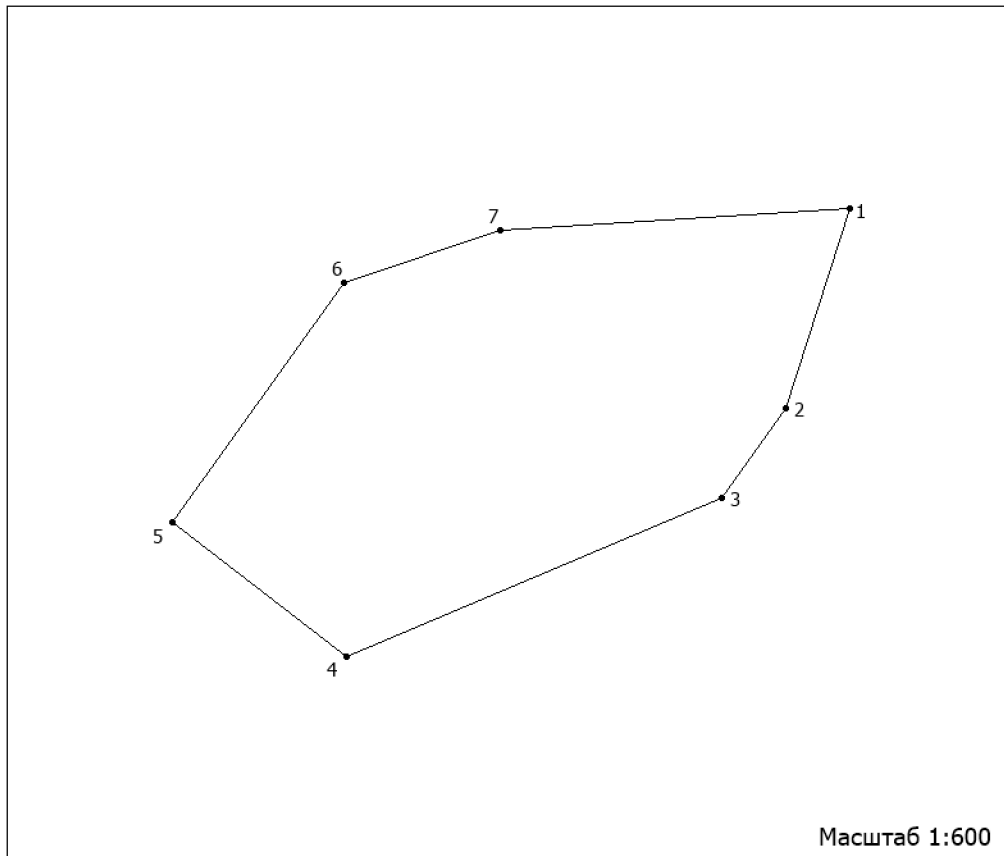
План инструментальной съемки лесного участка площадью 0,0201 га, проектируемого к исключению из границ земель, на которых располагаются леса в зеленых зонах



Условные обозначения

1 - 5	№ поворотных точек
-------	--------------------

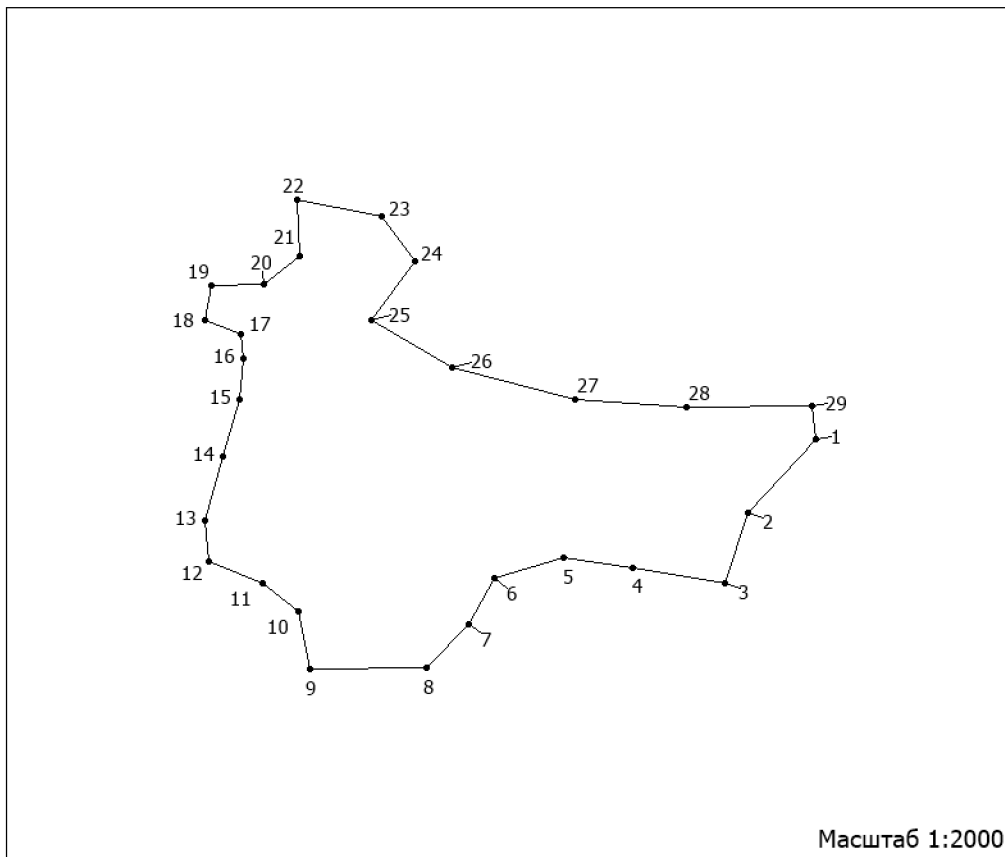
План инструментальной съемки лесного участка площадью 0,1145 га, проектируемого к исключению из границ земель, на которых располагаются леса в зеленых зонах



Условные обозначения

1-7	№ поворотных точек
-----	--------------------

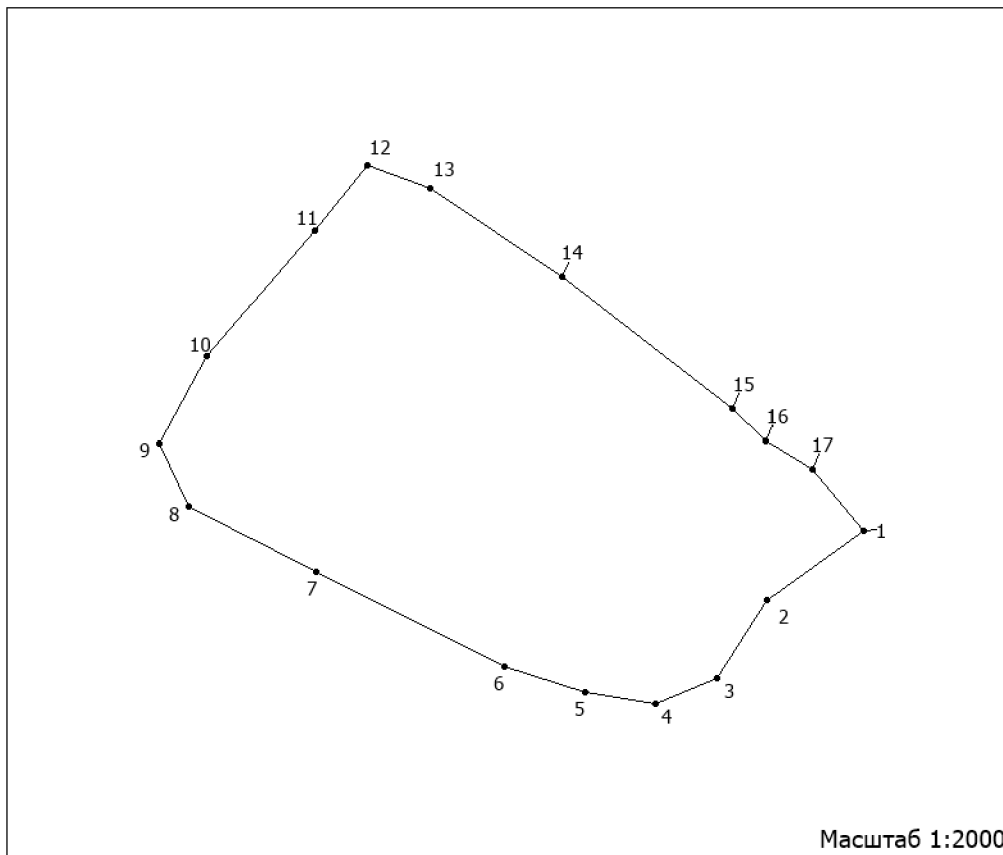
План инструментальной съемки лесного участка площадью 0,9938 га, проектируемого к исключению из границ земель, на которых располагаются леса в зеленых зонах



Условные обозначения

1 - 29	№ поворотных точек
--------	--------------------

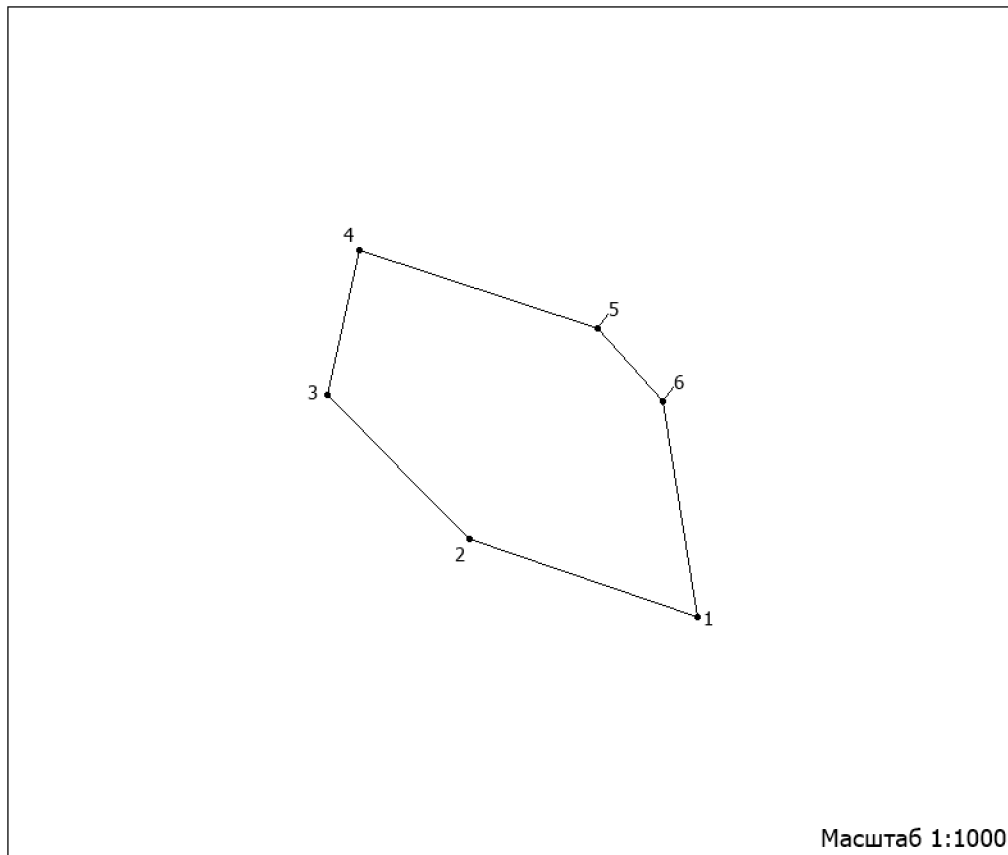
План инструментальной съемки лесного участка площадью 1,4637 га, проектируемого к исключению из границ земель, на которых располагаются леса в зеленых зонах



Условные обозначения

1 - 17	№ поворотных точек
--------	--------------------

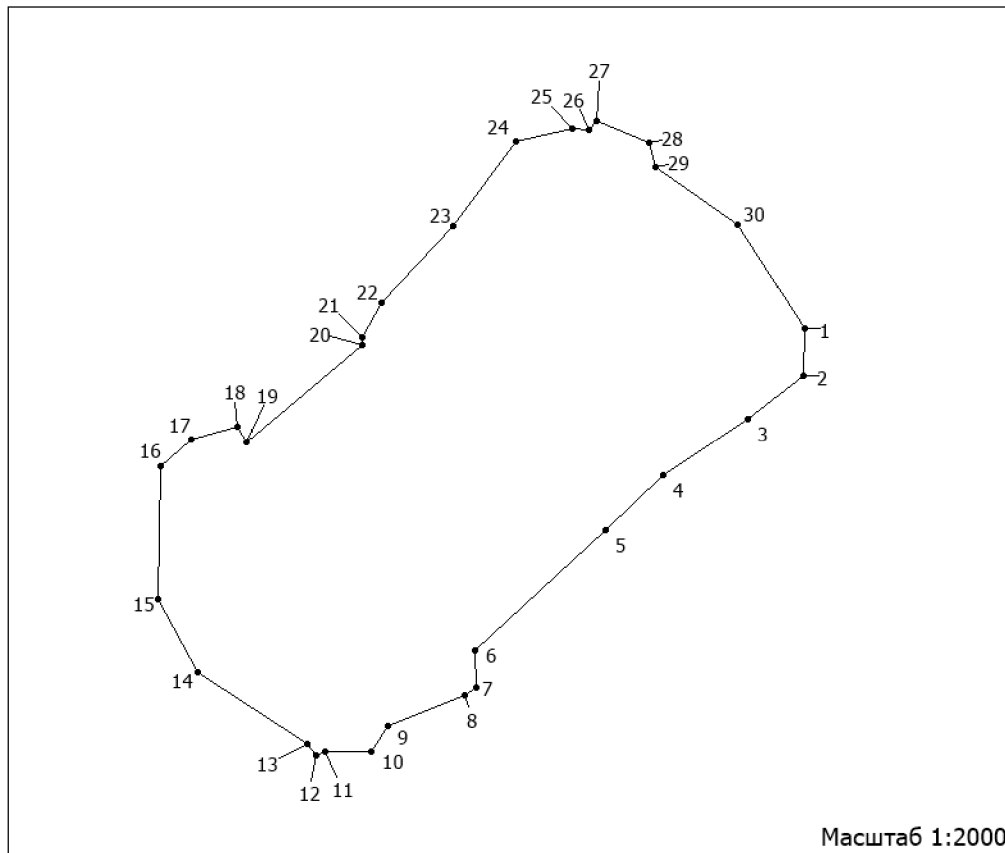
План инструментальной съемки лесного участка площадью 0,1354 га, проектируемого к исключению из границ земель, на которых располагаются леса в зеленых зонах



Условные обозначения

1 - 6	№ поворотных точек
-------	--------------------

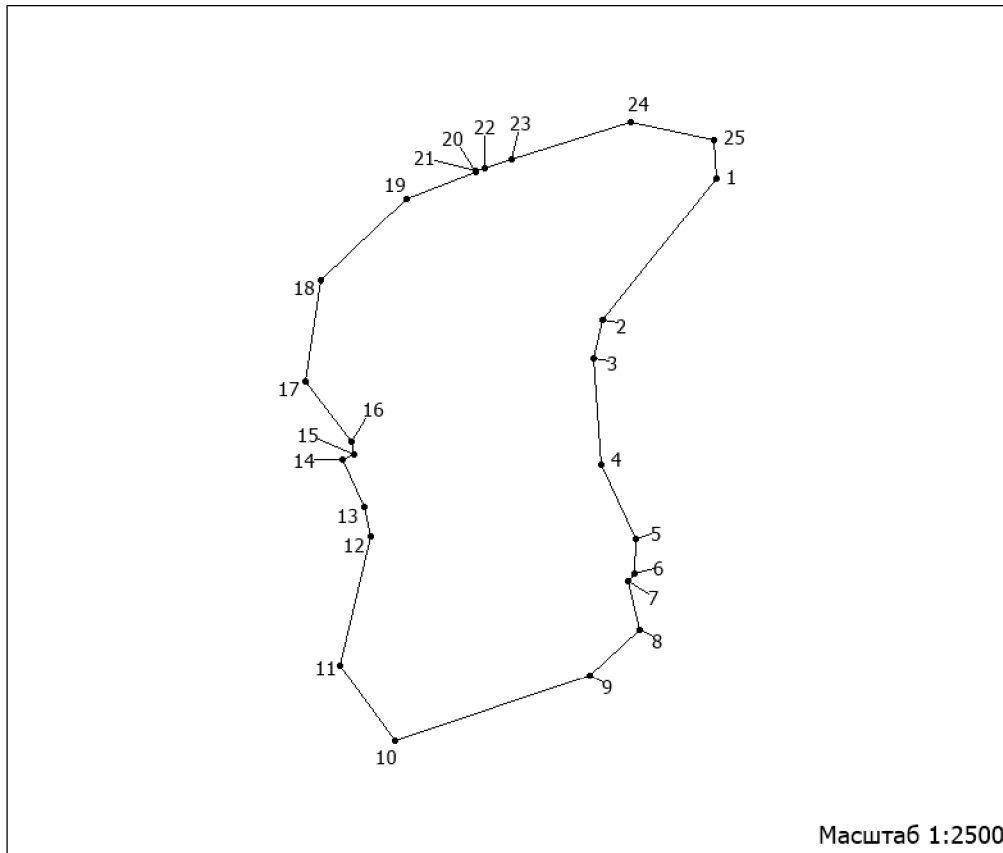
План инструментальной съемки лесного участка площадью 1,5138 га, проектируемого к исключению из границ земель, на которых располагаются леса в зеленых зонах



Условные обозначения

1 - 30	№ поворотных точек
--------	--------------------

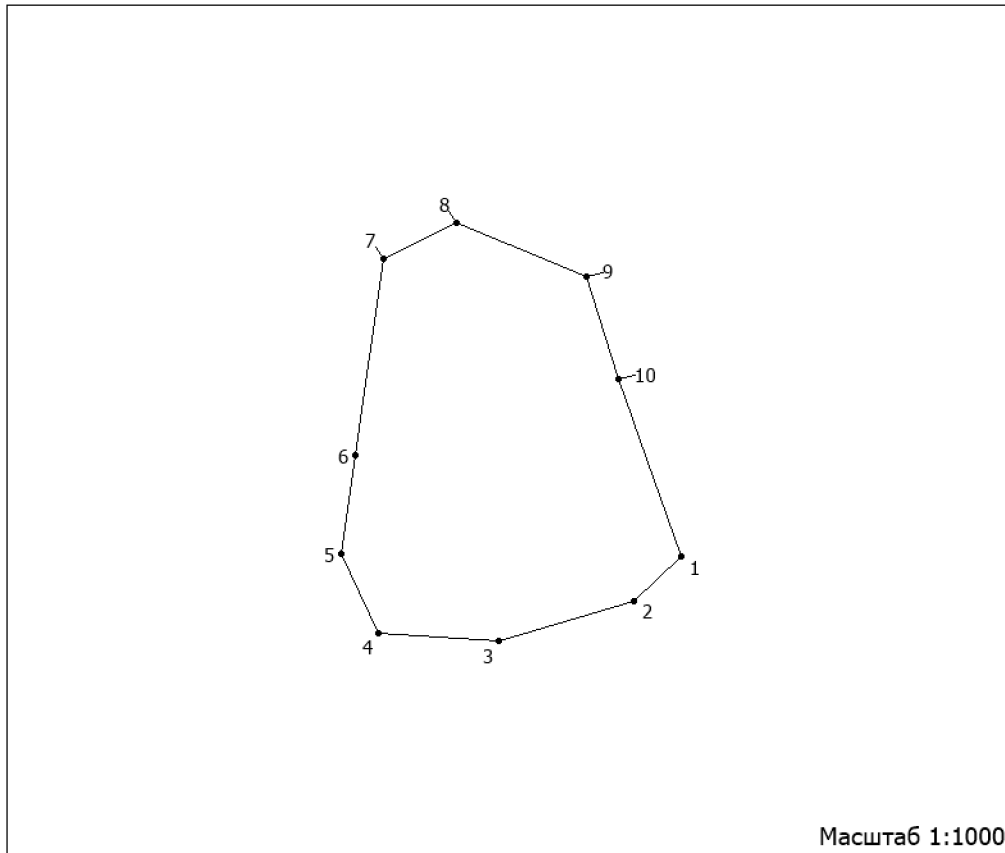
План инструментальной съемки лесного участка площадью 1,6986 га, проектируемого к исключению из границ земель, на которых располагаются леса в зеленых зонах



Условные обозначения

1 - 25	№ поворотных точек
--------	--------------------

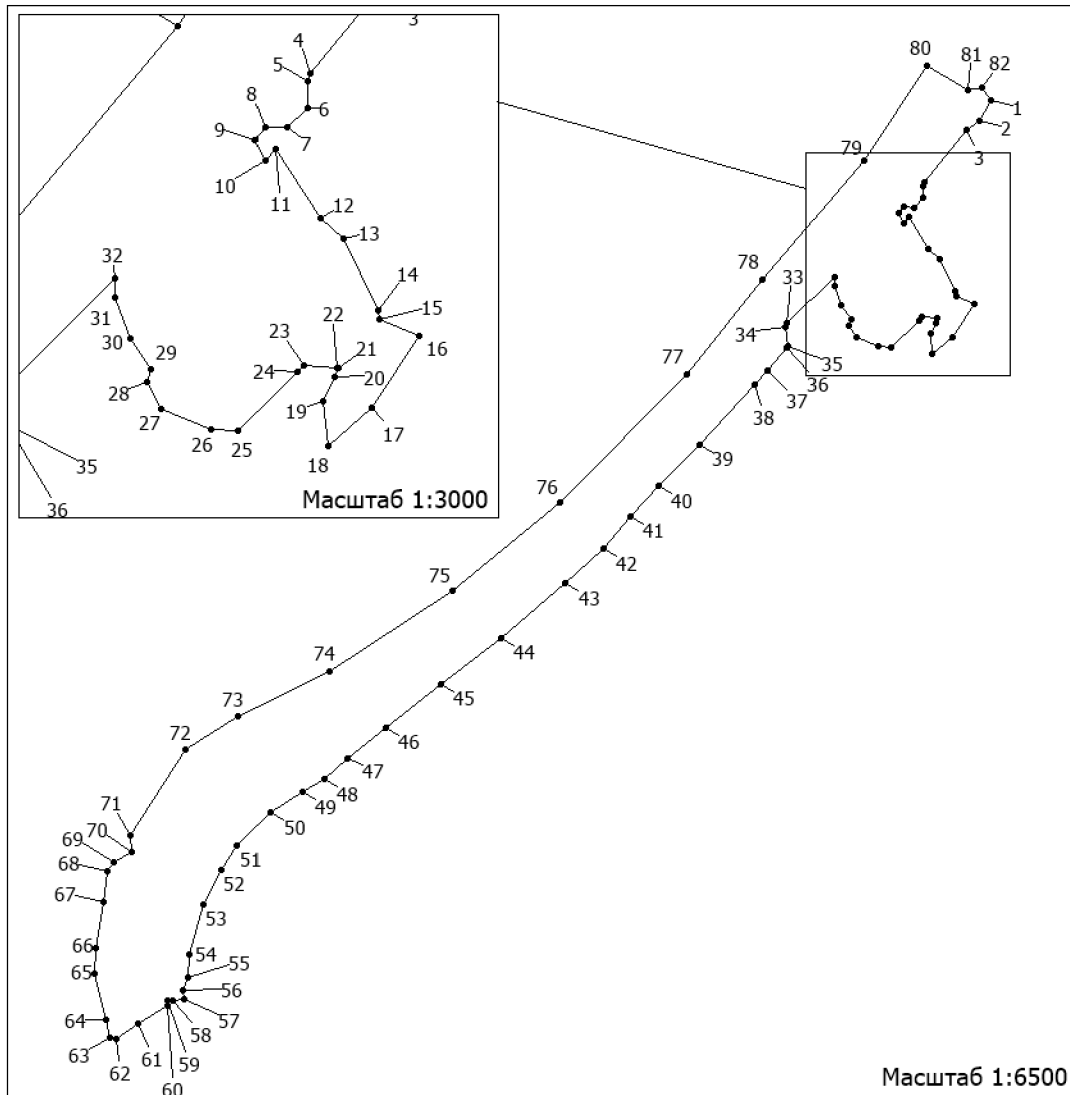
План инструментальной съемки лесного участка площадью 0,1791 га, проектируемого к исключению из границ земель, на которых располагаются леса в зеленых зонах



Условные обозначения

1 - 10	№ поворотных точек
--------	--------------------

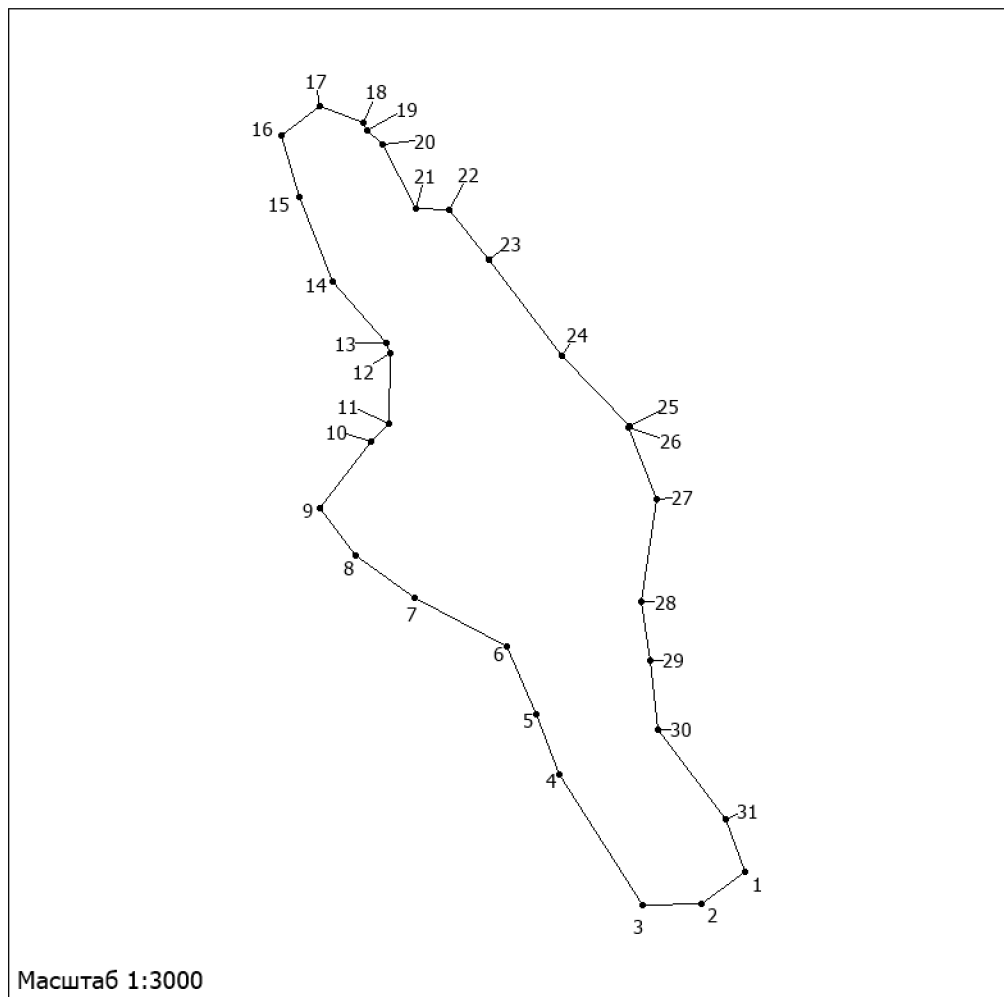
План инструментальной съемки лесного участка площадью 7,6748 га, проектируемого к исключению из границ земель, на которых располагаются леса в зеленых зонах



Условные обозначения

1 - 82	№ поворотных точек
--------	--------------------

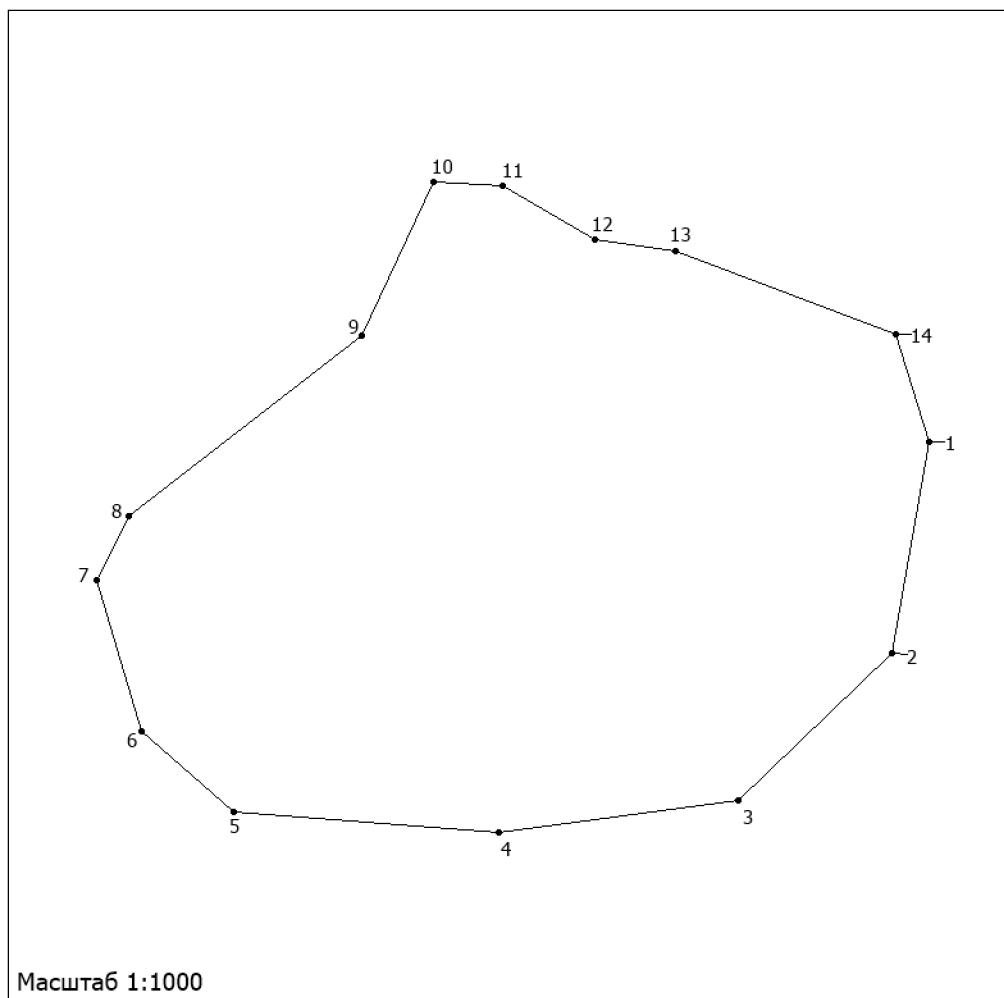
План инструментальной съемки лесного участка площадью 2,182 га, проектируемого к исключению из границ земель, на которых располагаются леса в зеленых зонах



Условные обозначения

1 - 31	№ поворотных точек
--------	--------------------

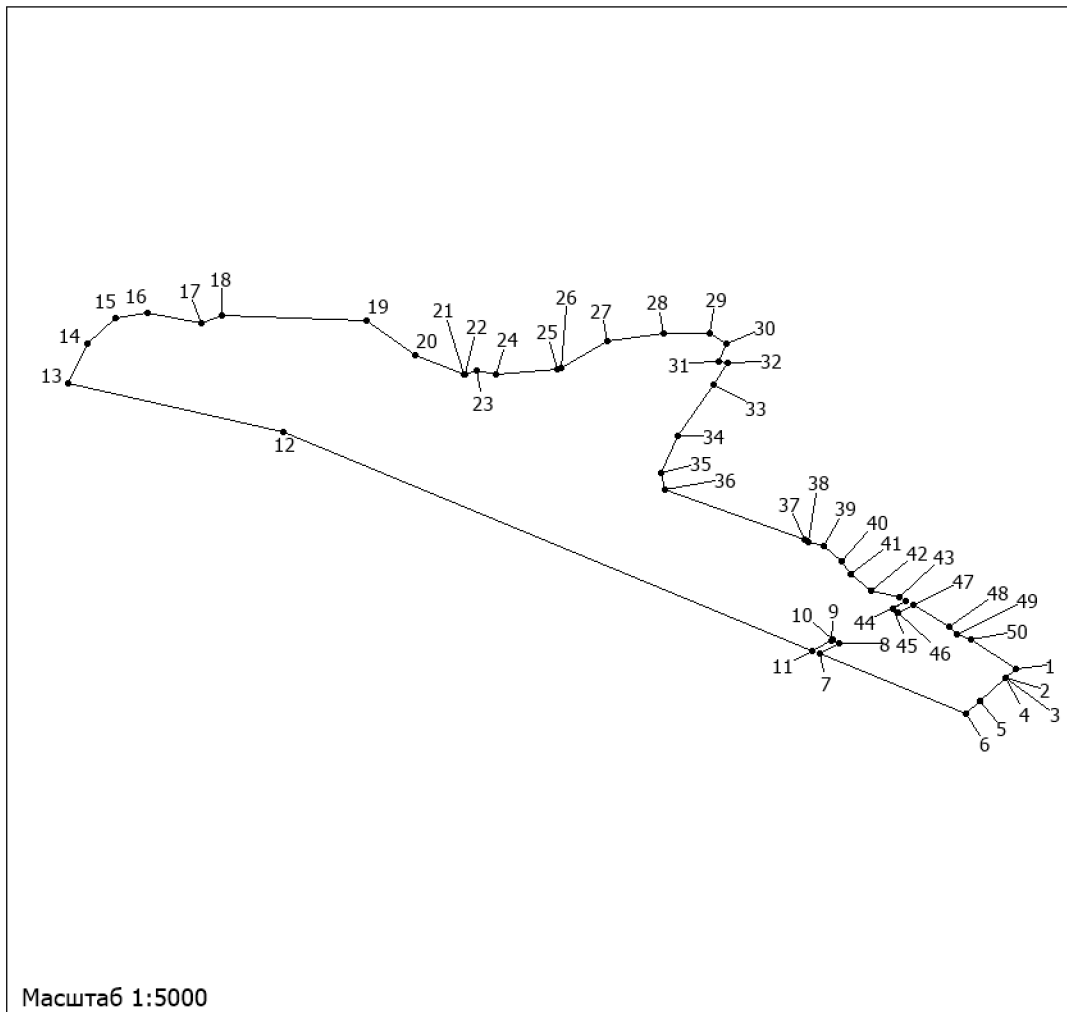
План инструментальной съемки лесного участка площадью 0,6667 га, проектируемого к исключению из границ земель, на которых располагаются леса в зеленых зонах



Условные обозначения

1-14	№ поворотных точек
------	--------------------

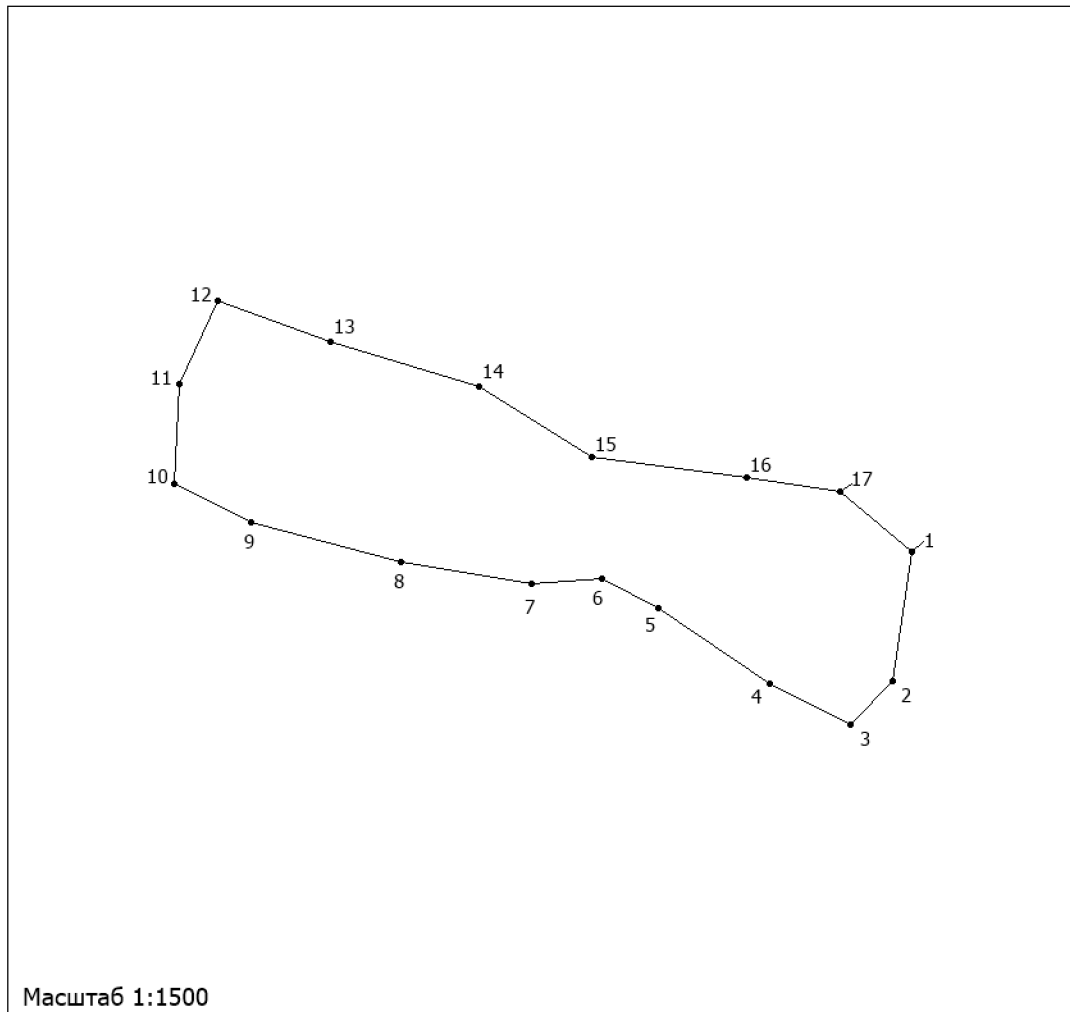
План инструментальной съемки лесного участка площадью 5,0614 га, проектируемого к исключению из границ земель, на которых располагаются леса в зеленых зонах



Условные обозначения

1 - 50	№ поворотных точек
--------	--------------------

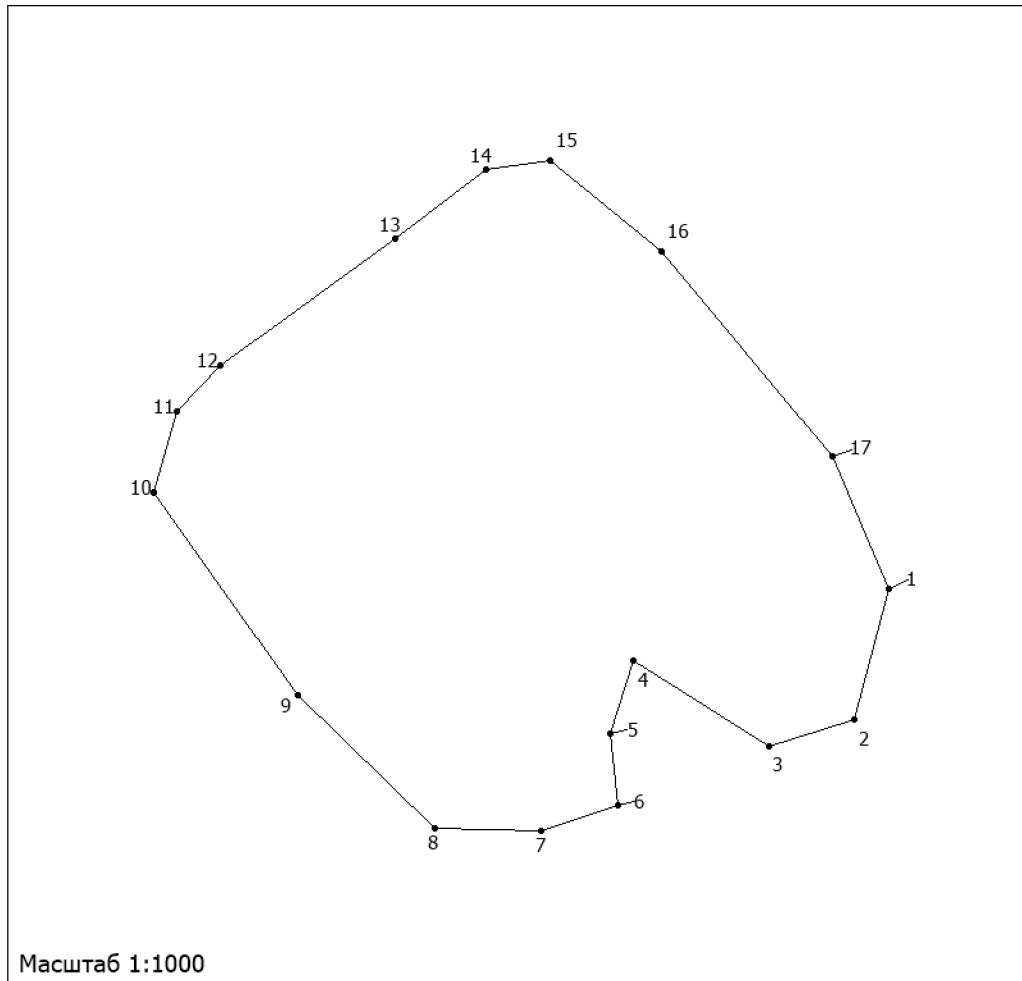
План инструментальной съемки лесного участка площадью 0,5161 га, проектируемого к исключению из границ земель, на которых располагаются леса в зеленых зонах



Условные обозначения

1 - 17	№ поворотных точек
--------	--------------------

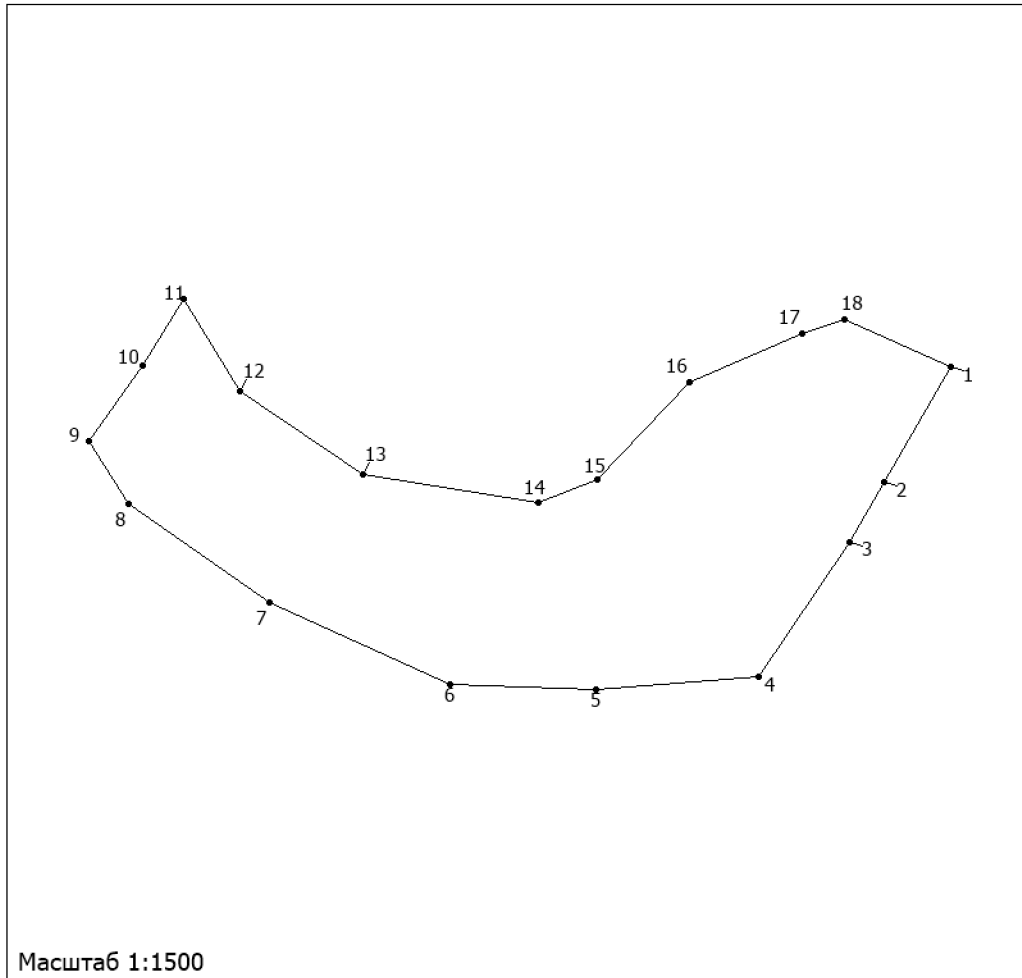
План инструментальной съемки лесного участка площадью 0,5381 га, проектируемого к исключению из границ земель, на которых располагаются леса в зеленых зонах



Условные обозначения

1 - 17	№ поворотных точек
--------	--------------------

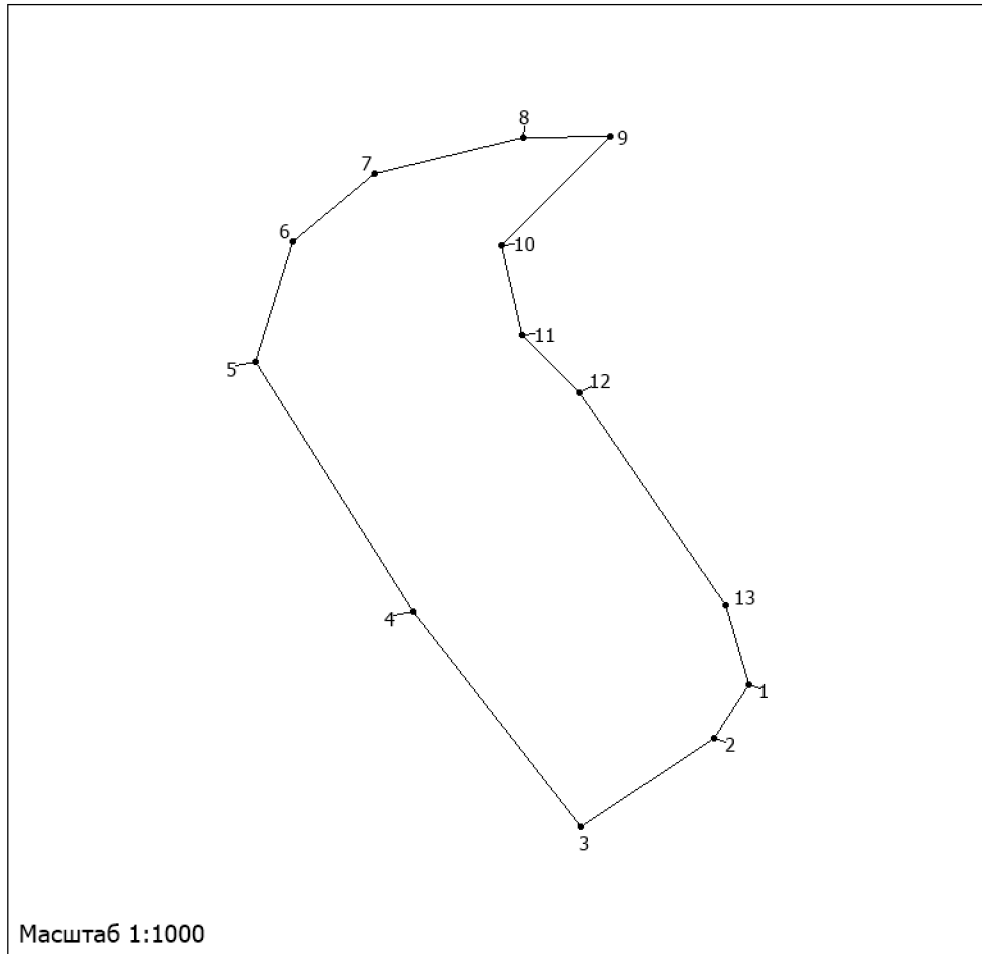
План инструментальной съемки лесного участка площадью 0,6786 га, проектируемого к исключению из границ земель, на которых располагаются леса в зеленых зонах



Условные обозначения

1 - 18	№ поворотных точек
--------	--------------------

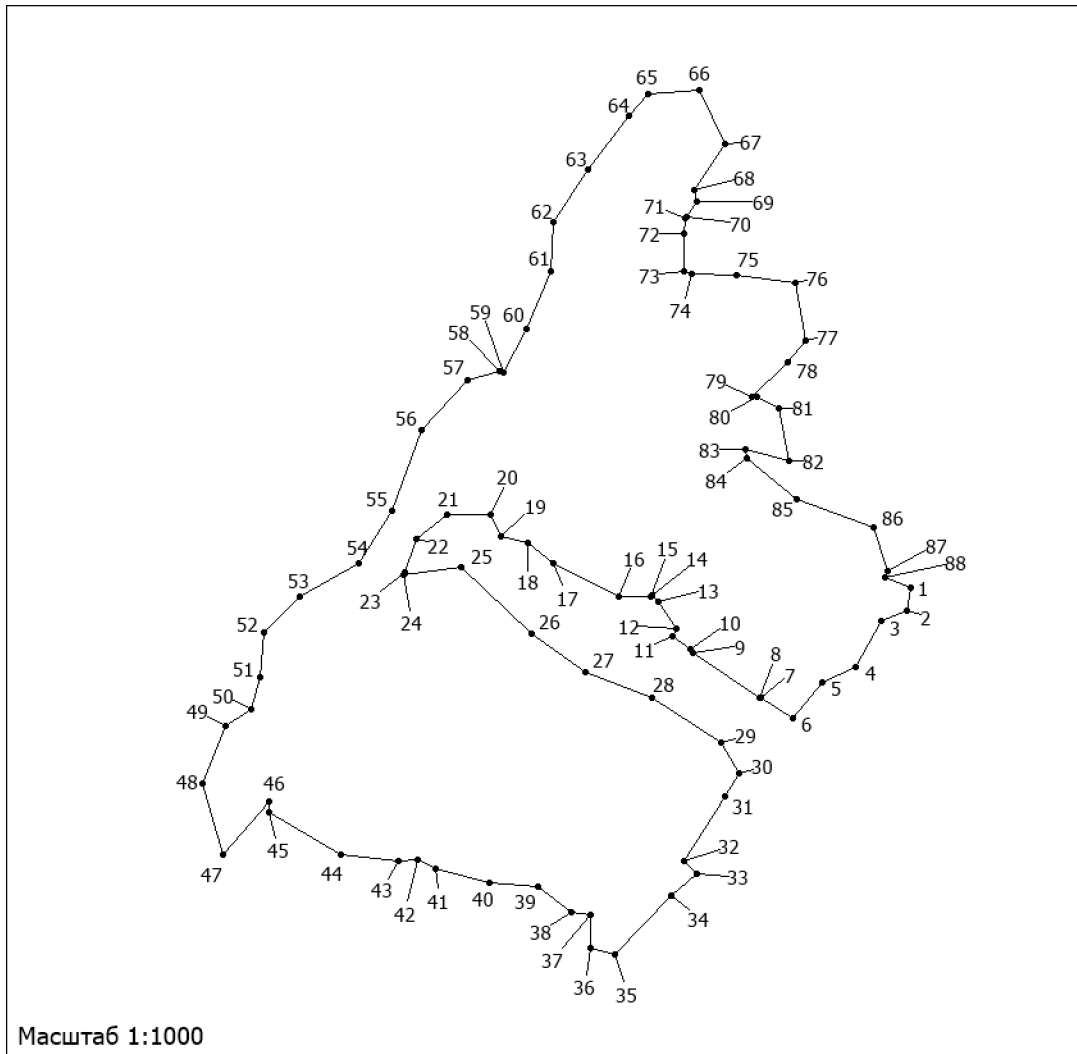
План инструментальной съемки лесного участка площадью 0,295 га, проектируемого к исключению из границ земель, на которых располагаются леса в зеленых зонах



Условные обозначения

1 - 13	№ поворотных точек
--------	--------------------

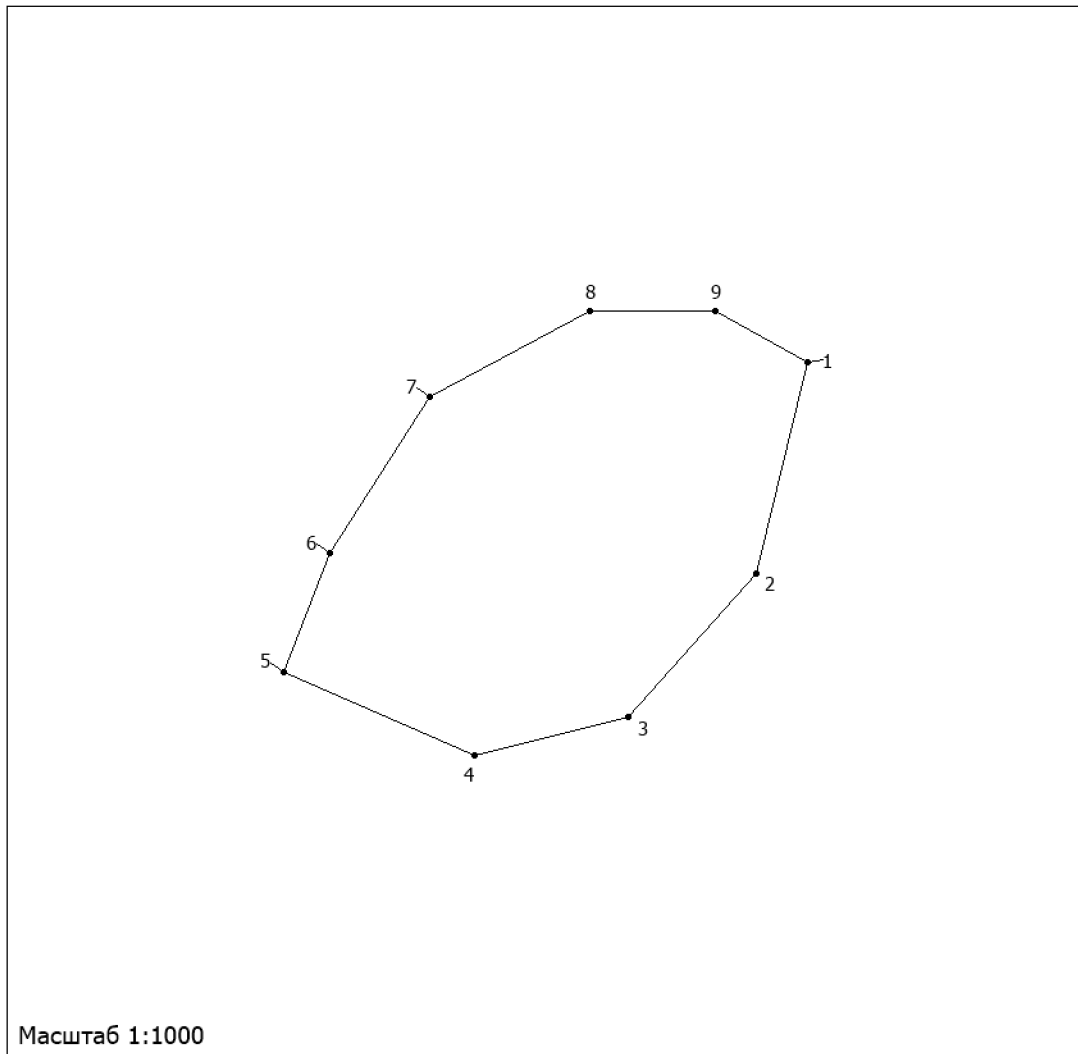
План инструментальной съемки лесного участка площадью 4,1721 га, проектируемого к исключению из границ земель, на которых располагаются леса в зеленых зонах



Условные обозначения

1 - 88	№ поворотных точек
--------	--------------------

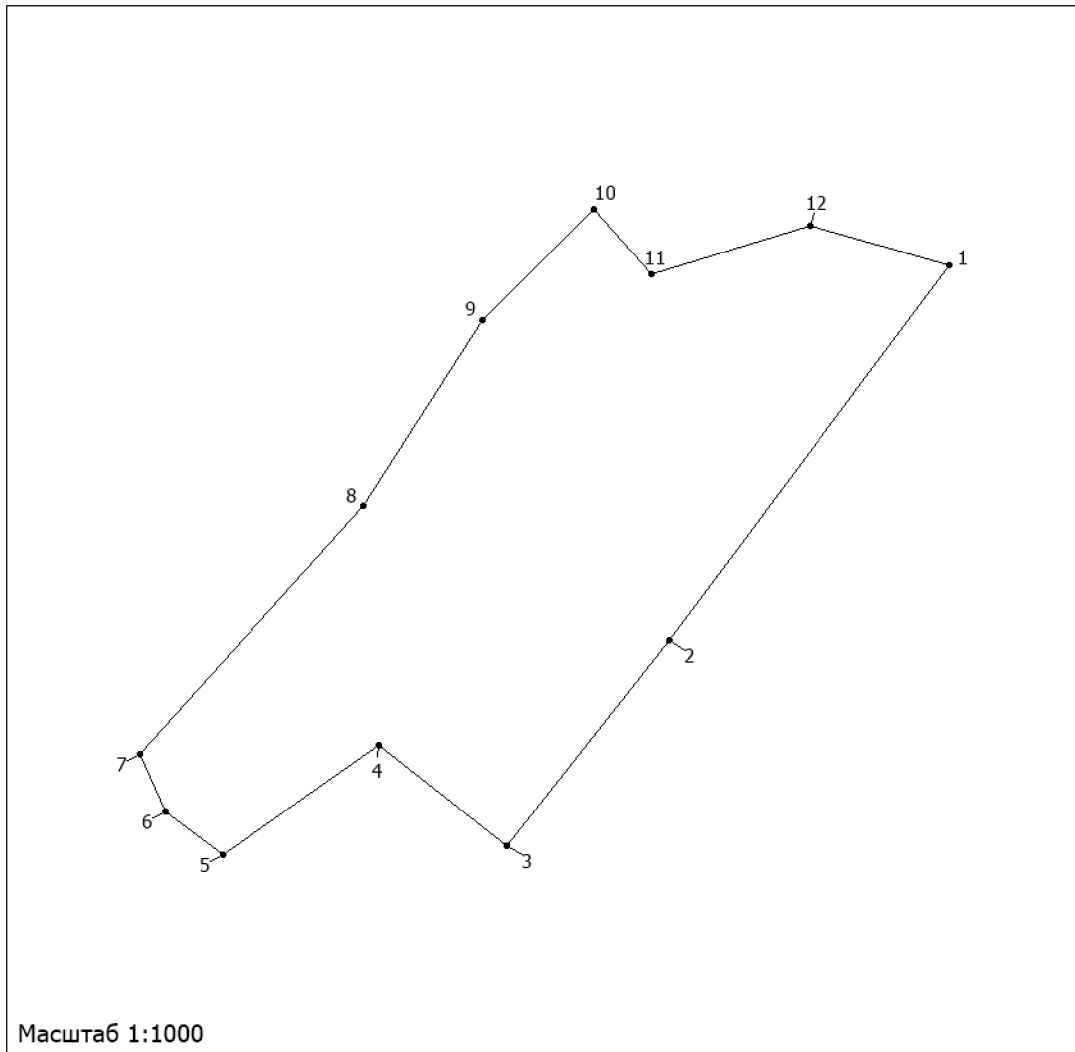
План инструментальной съемки лесного участка площадью 0,2685 га, проектируемого к исключению из границ земель, на которых располагаются леса в зеленых зонах



Условные обозначения

1 - 9	№ поворотных точек
-------	--------------------

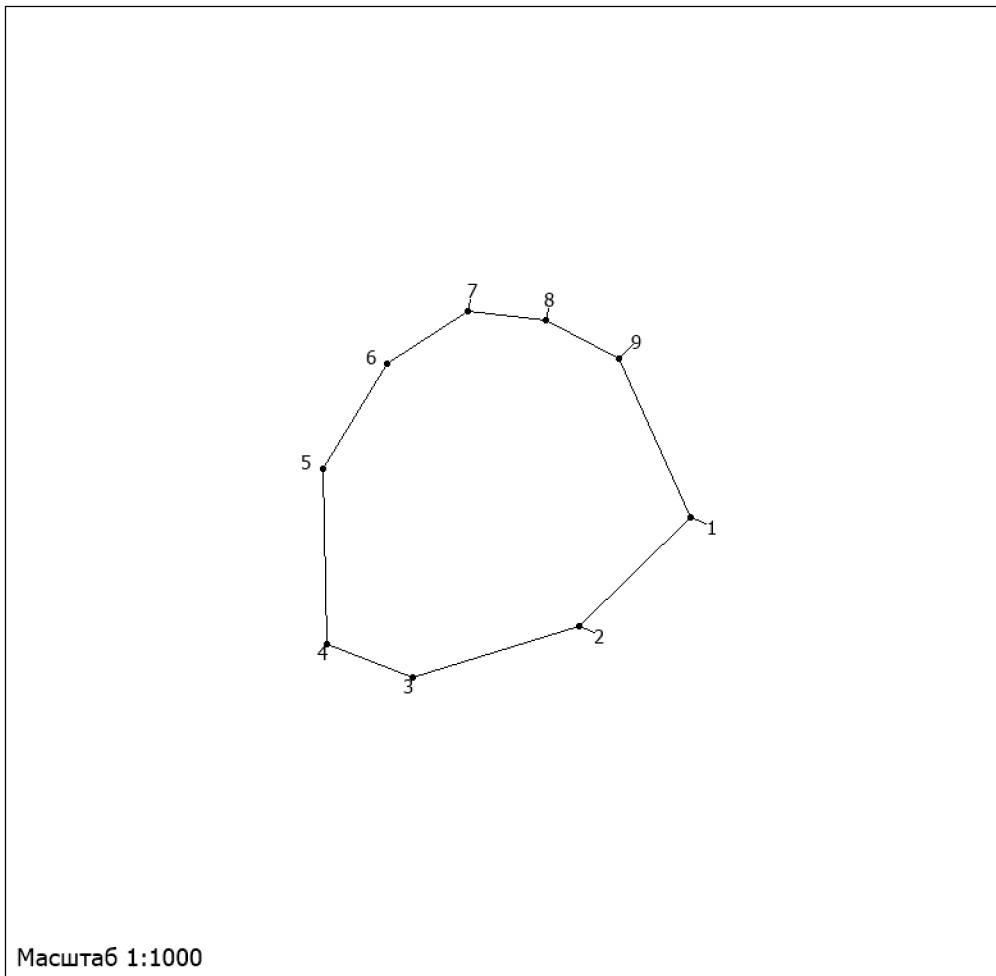
План инструментальной съемки лесного участка площадью 0,4119 га, проектируемого к исключению из границ земель, на которых располагаются леса в зеленых зонах



Условные обозначения

1 - 12	№ поворотных точек
--------	--------------------

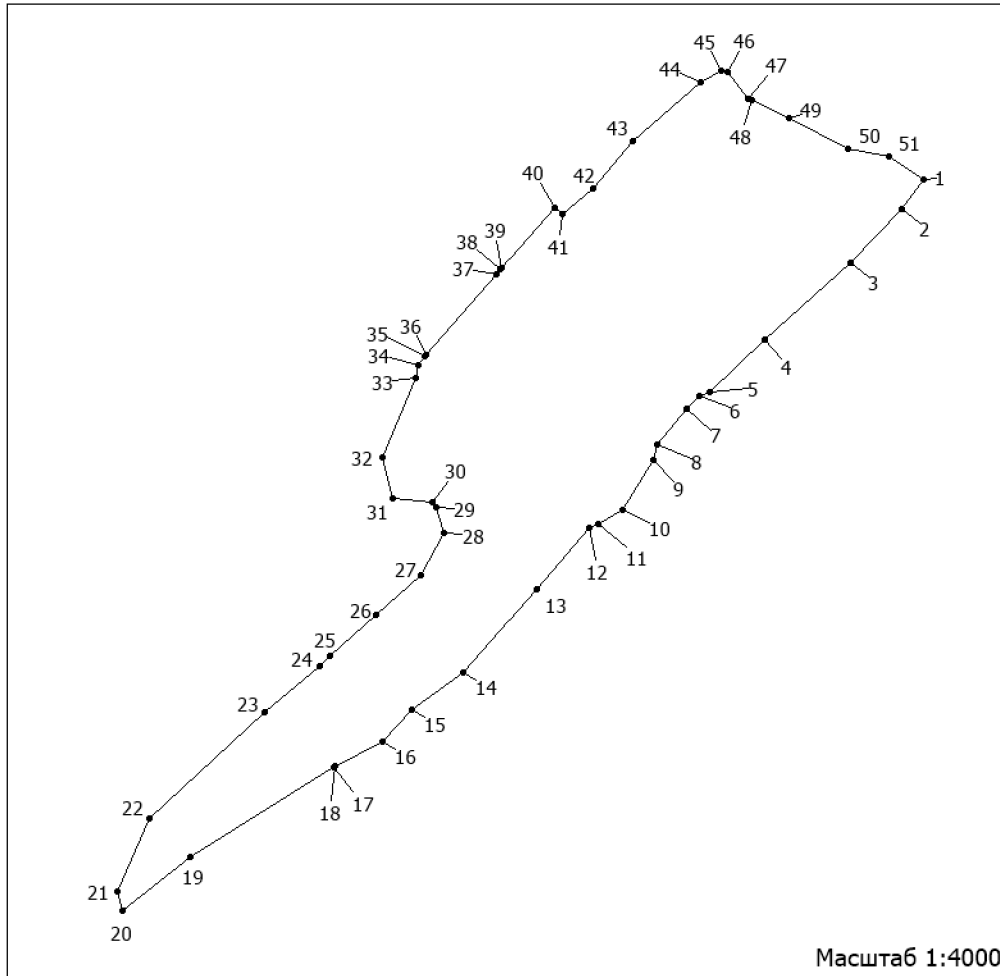
План инструментальной съемки лесного участка площадью 0,1687 га, проектируемого к исключению из границ земель, на которых располагаются леса в зеленых зонах



Условные обозначения

1 - 9	№ поворотных точек
-------	--------------------

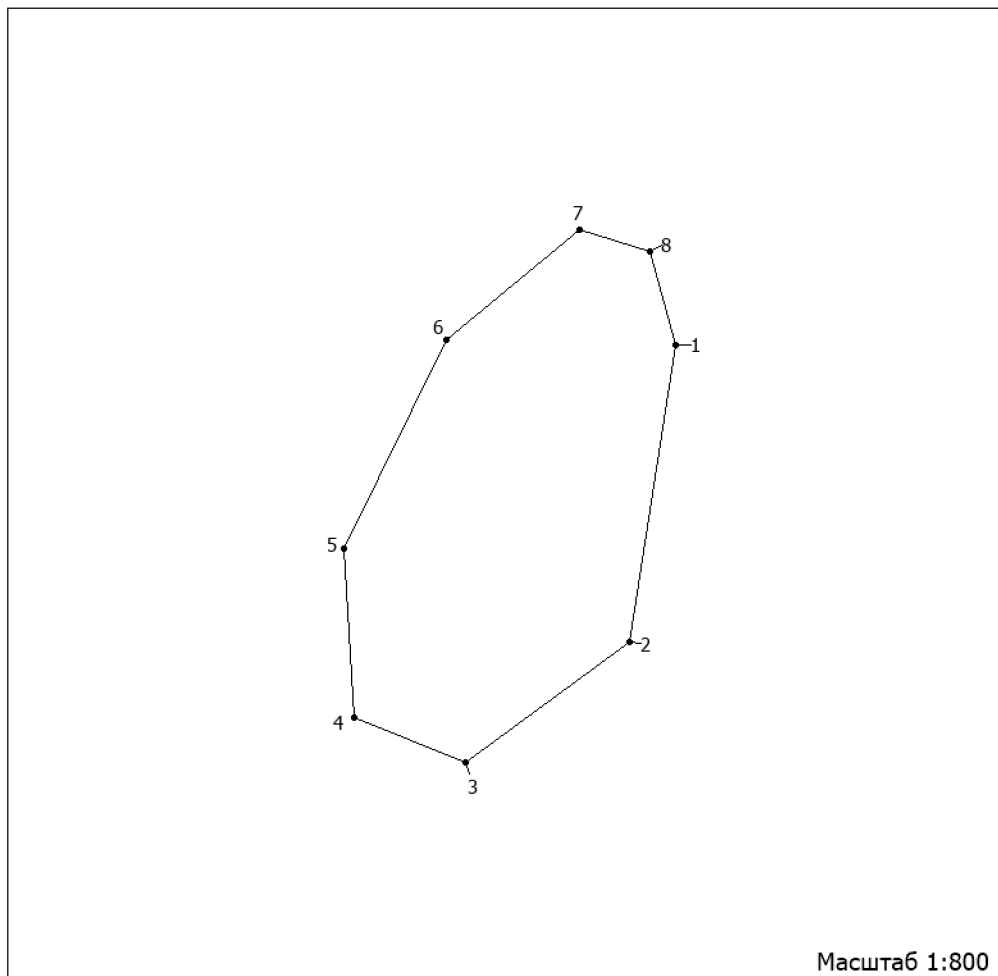
План инструментальной съемки лесного участка площадью 4,6418 га, проектируемого к исключению из границ земель, на которых располагаются леса в зеленых зонах



Условные обозначения

1 - 51	№ поворотных точек
--------	--------------------

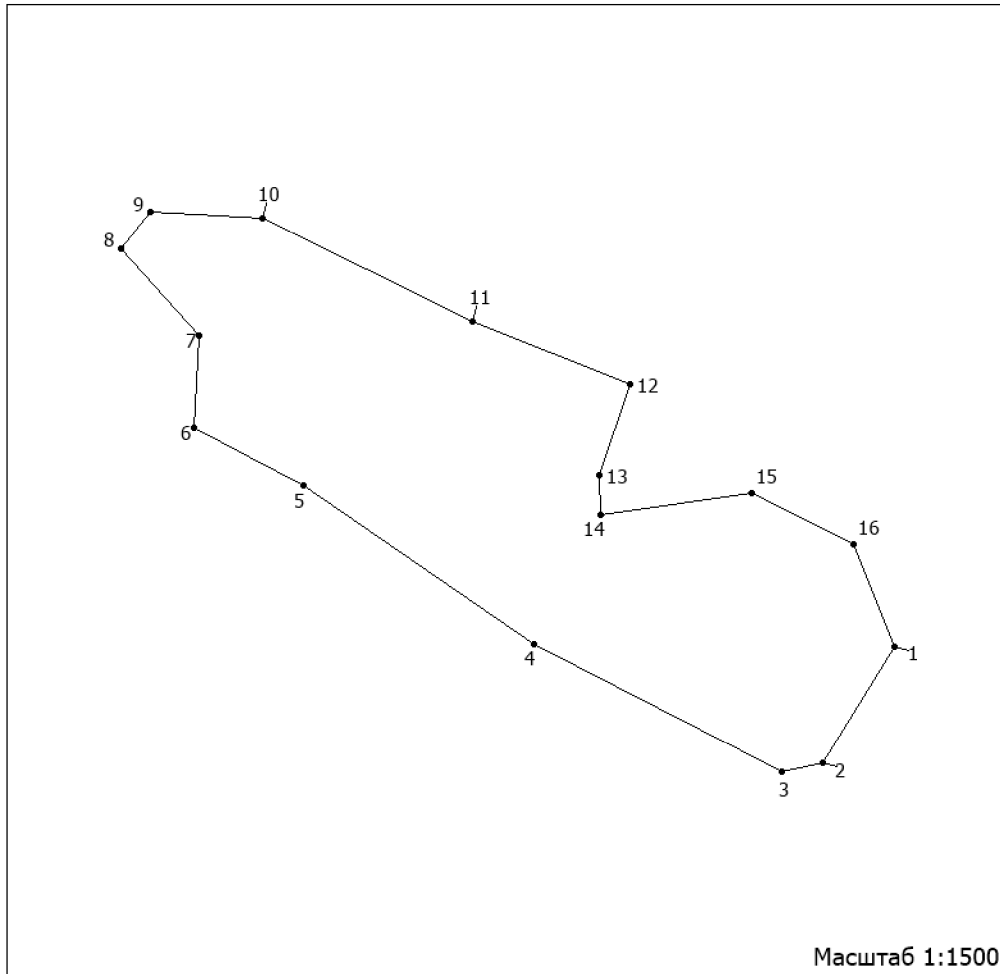
План инструментальной съемки лесного участка площадью 0,1328 га, проектируемого к исключению из границ земель, на которых располагаются леса в зеленых зонах



Условные обозначения

1 - 8	№ поворотных точек
-------	--------------------

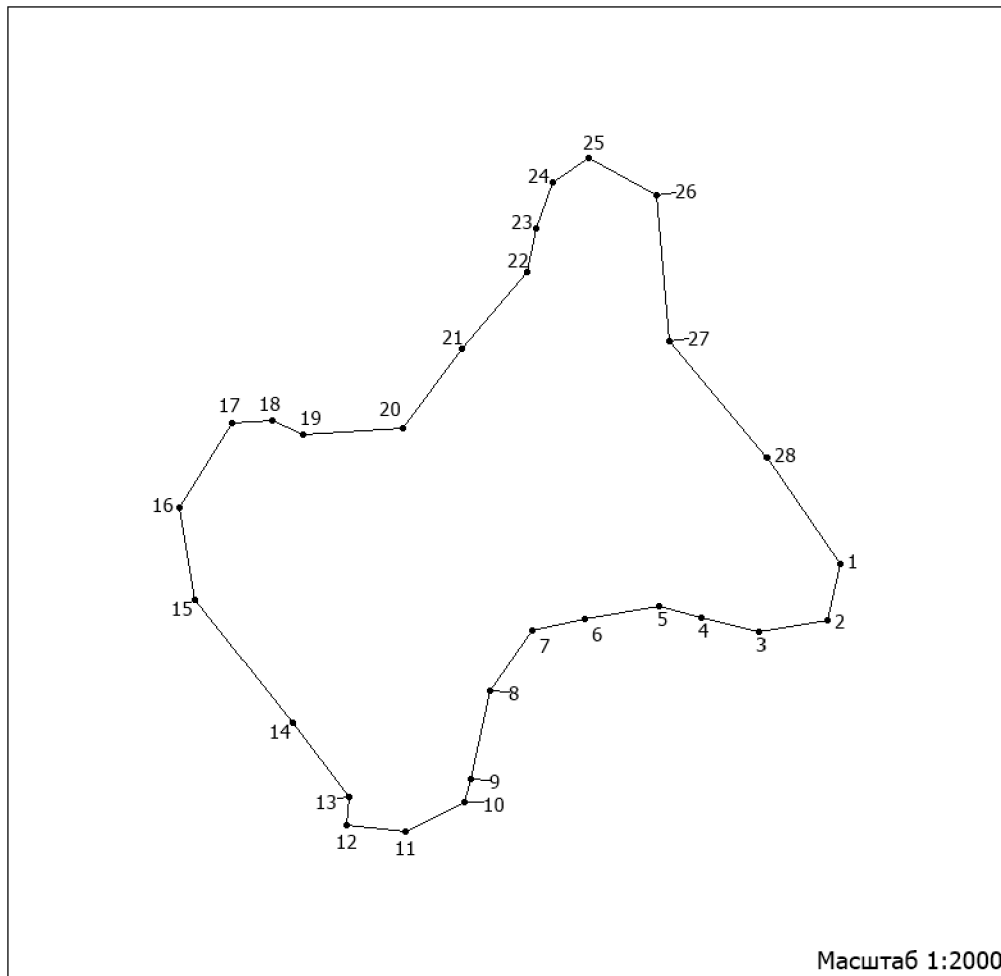
План инструментальной съемки лесного участка площадью 0,6857 га, проектируемого к исключению из границ земель, на которых располагаются леса в зеленых зонах



Условные обозначения

1 - 16	№ поворотных точек
--------	--------------------

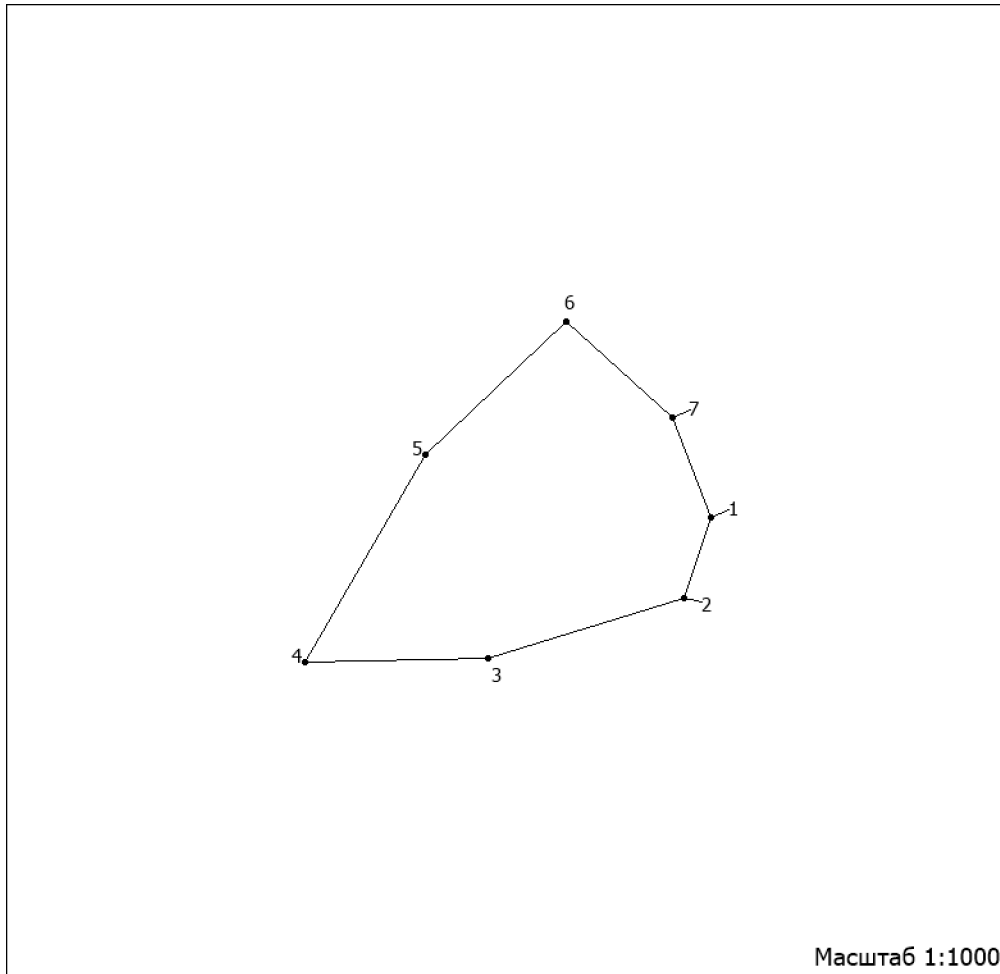
План инструментальной съемки лесного участка площадью
1,4289 га, проектируемого к исключению из границ земель,
на которых располагаются леса в зеленых зонах



Условные обозначения

1 - 28	№ поворотных точек
--------	--------------------

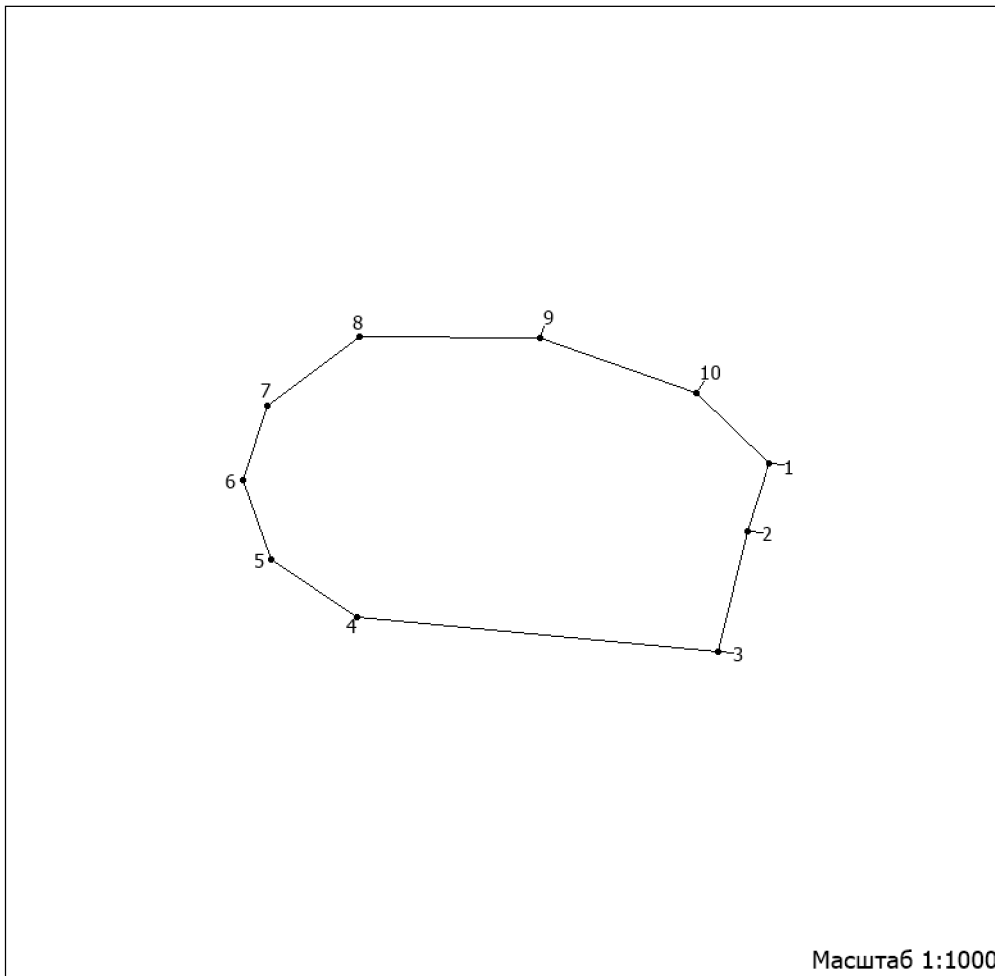
План инструментальной съемки лесного участка площадью 0,14 га, проектируемого к исключению из границ земель, на которых располагаются леса в зеленых зонах



Условные обозначения

1 - 7	№ поворотных точек
-------	--------------------

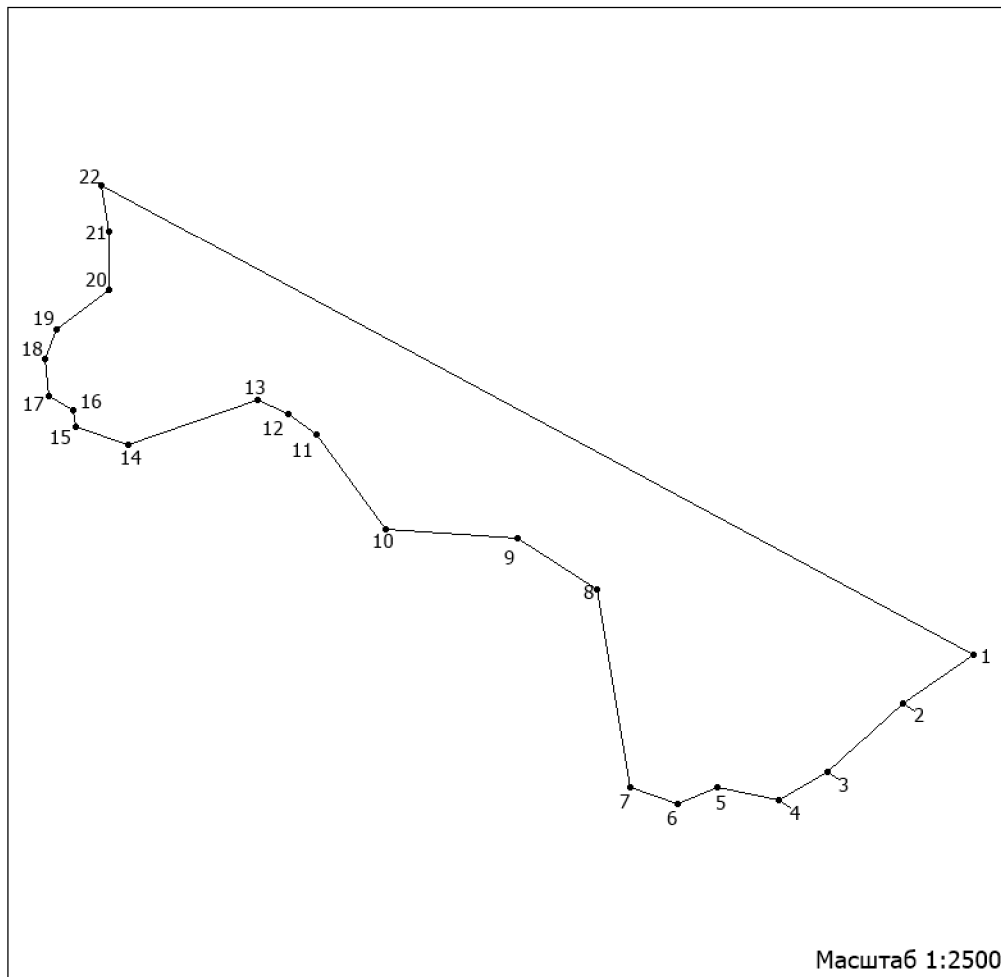
План инструментальной съемки лесного участка площадью 0,2236 га, проектируемого к исключению из границ земель, на которых располагаются леса в зеленых зонах



Условные обозначения

1 - 10	№ поворотных точек
--------	--------------------

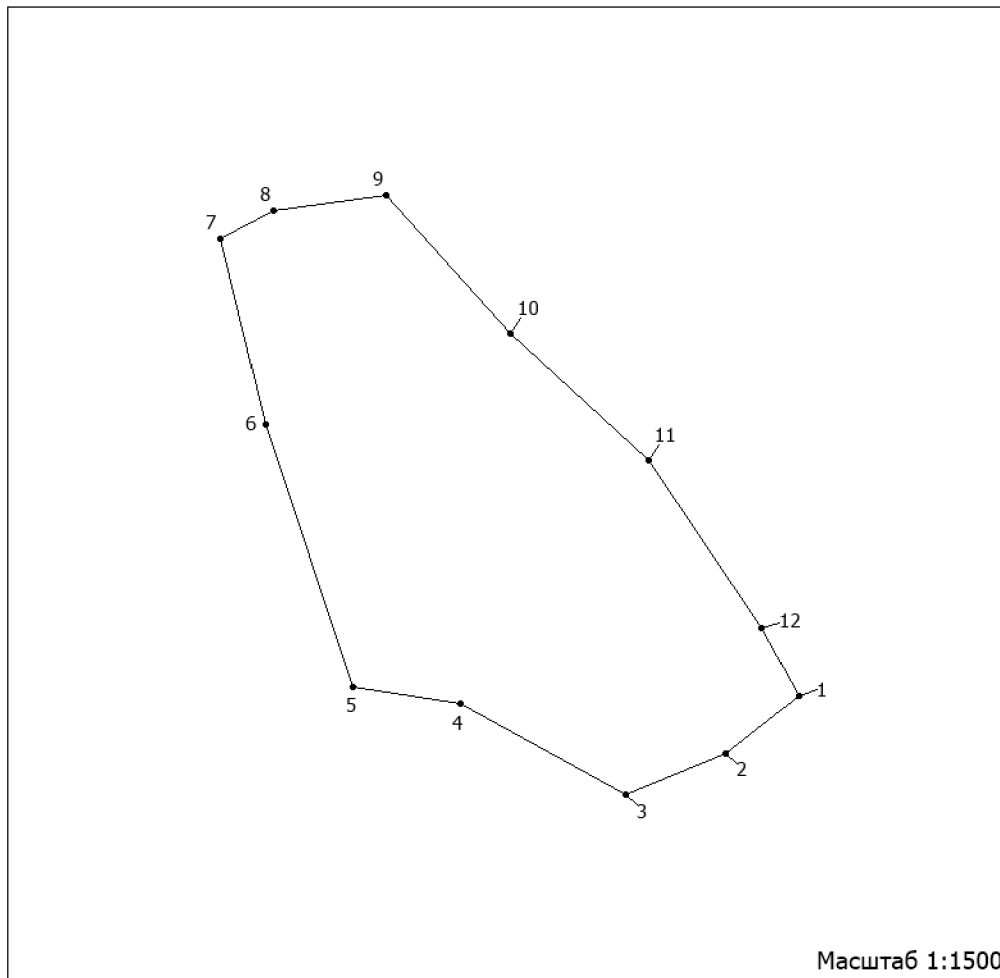
План инструментальной съемки лесного участка площадью 1,7581 га, проектируемого к исключению из границ земель, на которых располагаются леса в зеленых зонах



Условные обозначения

1 - 22	№ поворотных точек
--------	--------------------

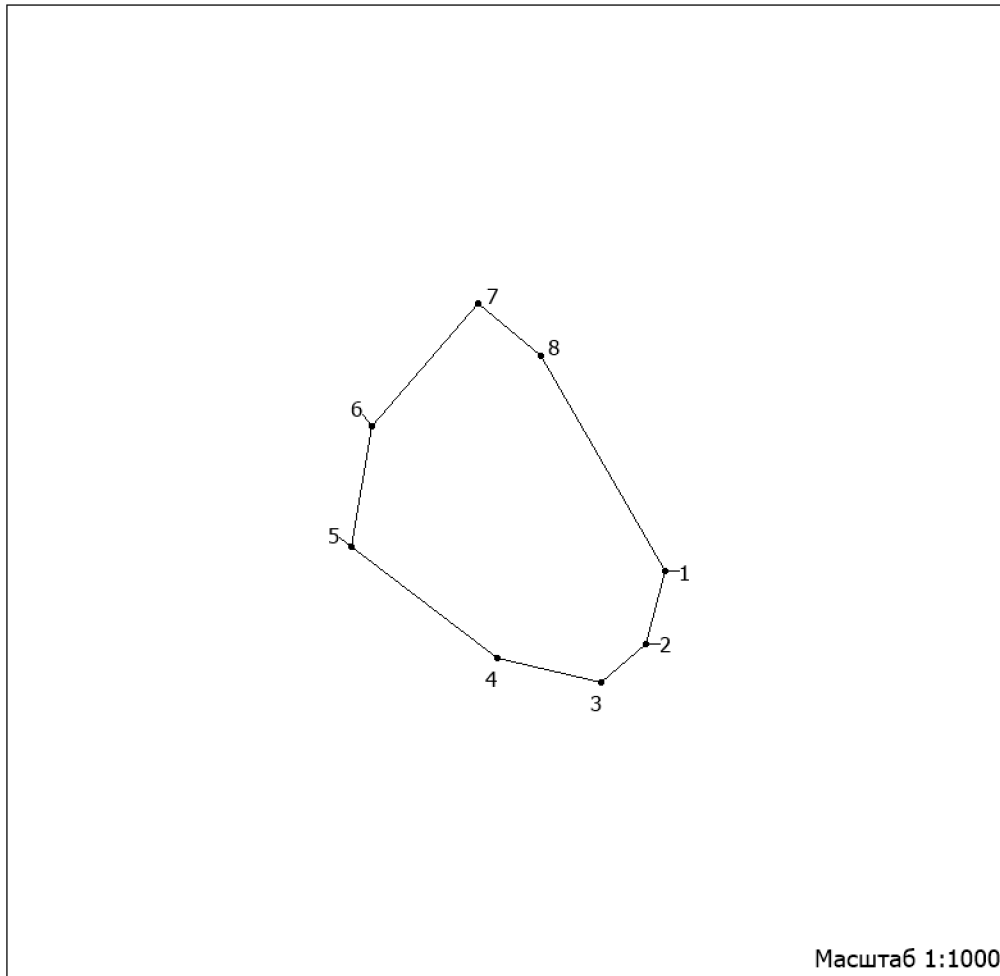
План инструментальной съемки лесного участка площадью 0,723 га, проектируемого к исключению из границ земель, на которых располагаются леса в зеленых зонах



Условные обозначения

1 - 12	№ поворотных точек
--------	--------------------

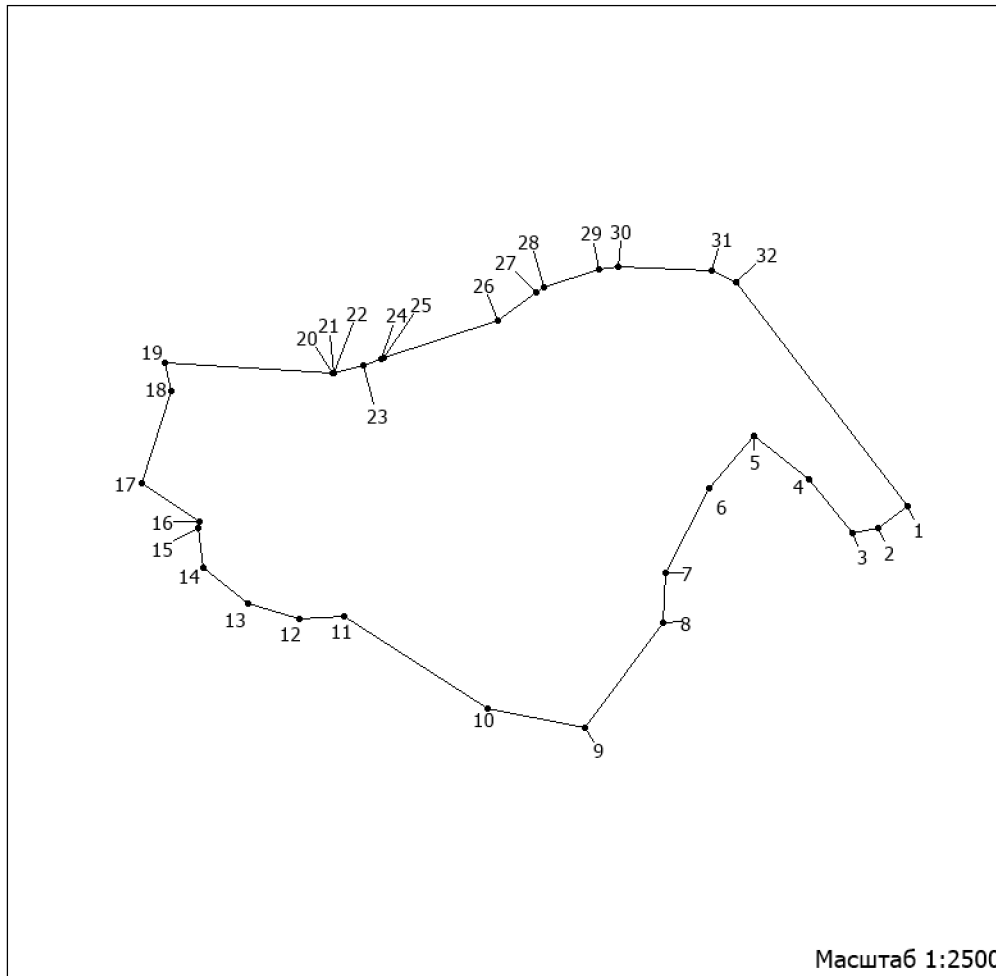
План инструментальной съемки лесного участка площадью 0,1256 га, проектируемого к исключению из границ земель, на которых располагаются леса в зеленых зонах



Условные обозначения

1 - 8	№ поворотных точек
-------	--------------------

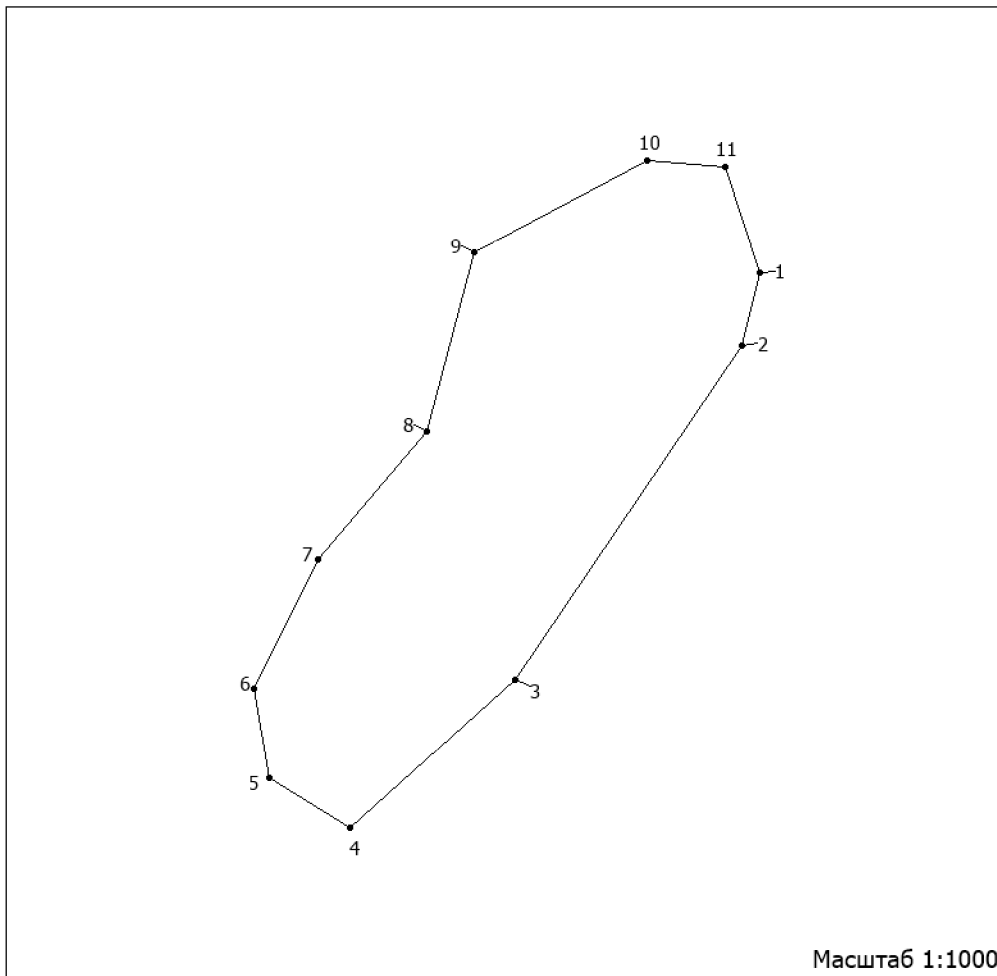
План инструментальной съемки лесного участка площадью 2,0981 га, проектируемого к исключению из границ земель, на которых располагаются леса в зеленых зонах



Условные обозначения

1 - 32	№ поворотных точек
--------	--------------------

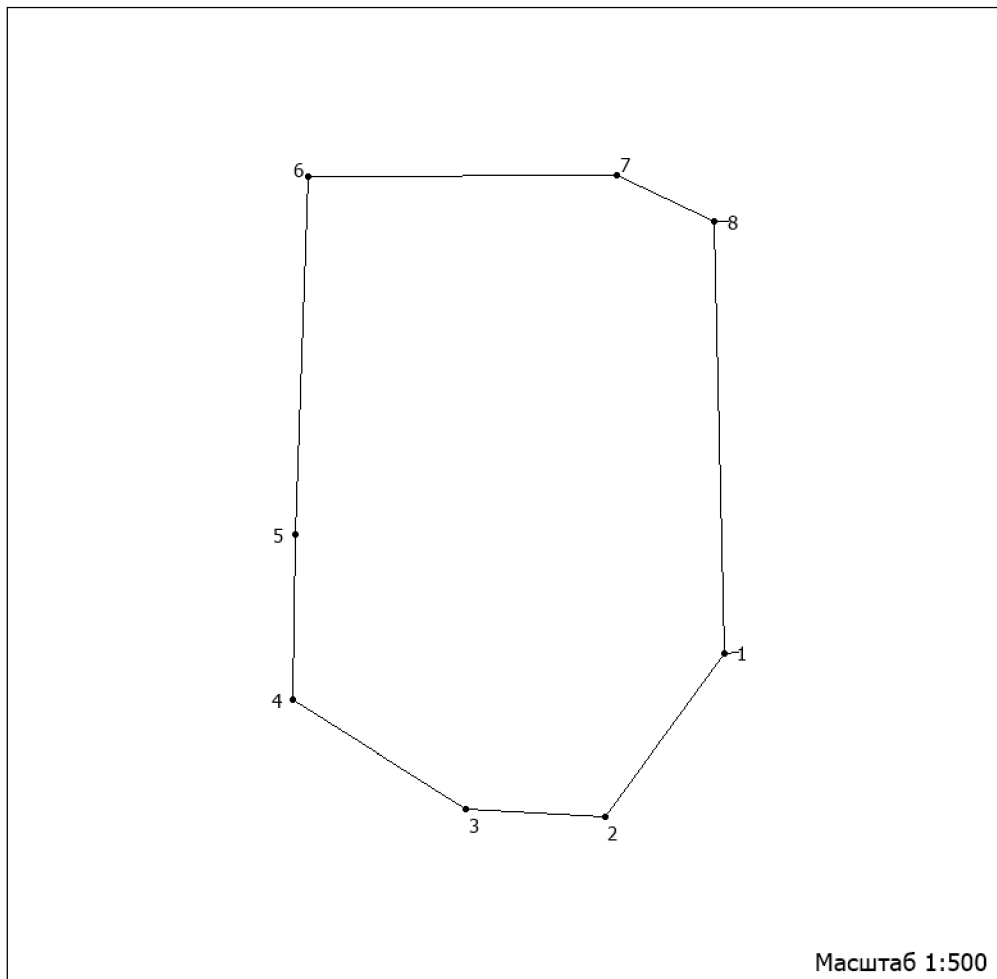
План инструментальной съемки лесного участка площадью 0,273 га, проектируемого к исключению из границ земель, на которых располагаются леса в зеленых зонах



Условные обозначения

1 - 11	№ поворотных точек
--------	--------------------

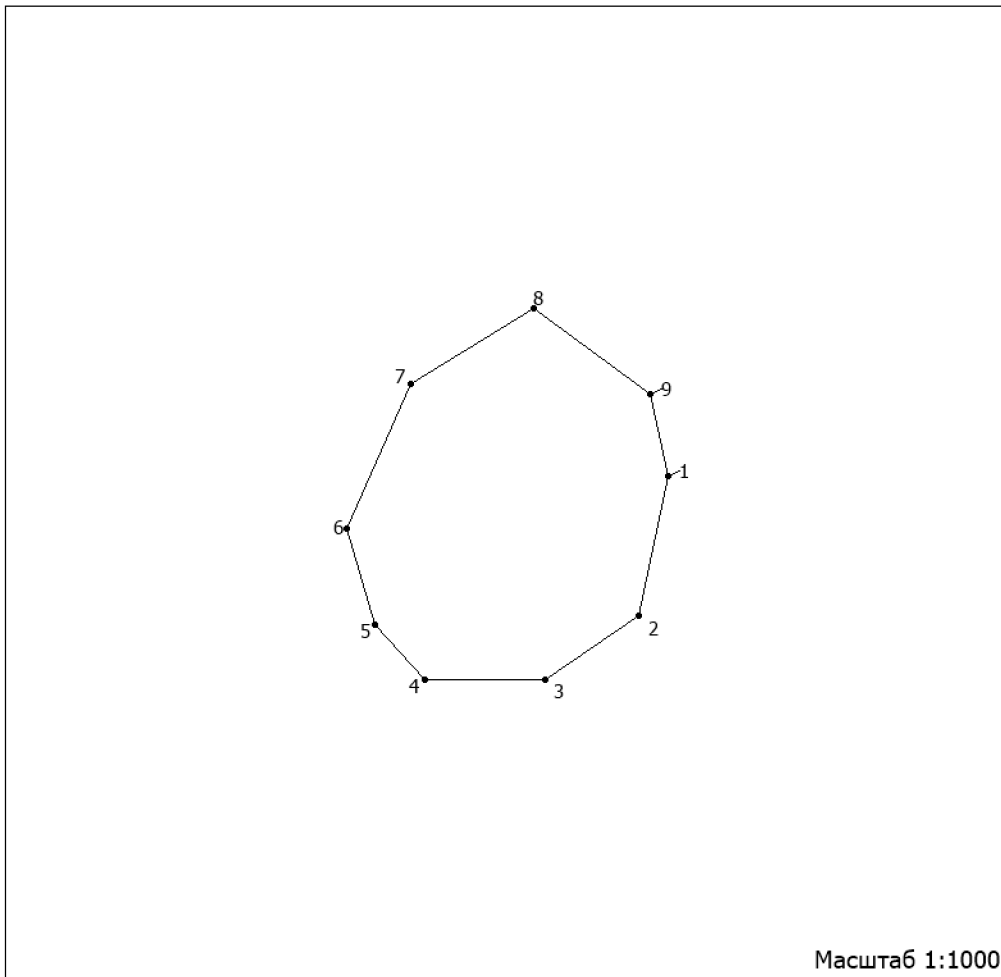
План инструментальной съемки лесного участка площадью 0,1077 га, проектируемого к исключению из границ земель, на которых располагаются леса в зеленых зонах



Условные обозначения

1 - 8	№ поворотных точек
-------	--------------------

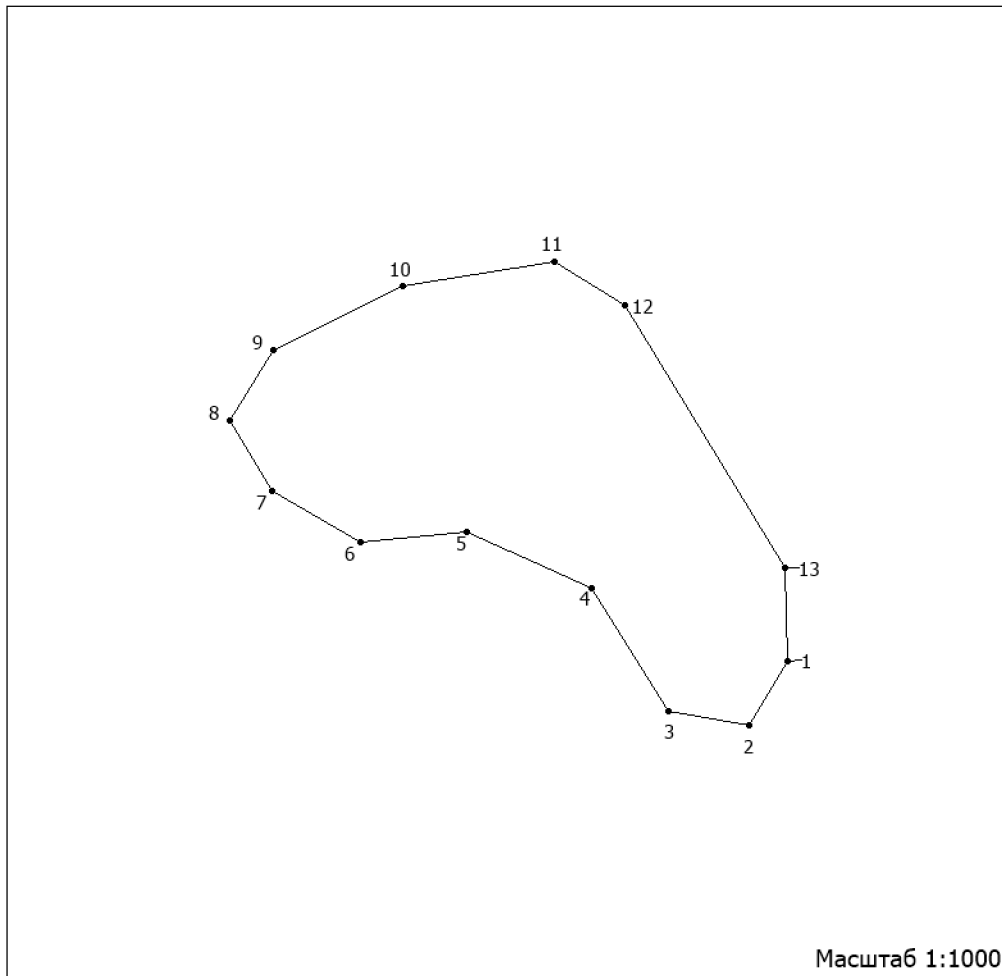
План инструментальной съемки лесного участка площадью 0,1513 га, проектируемого к исключению из границ земель, на которых располагаются леса в зеленых зонах



Условные обозначения

1 - 9	№ поворотных точек
-------	--------------------

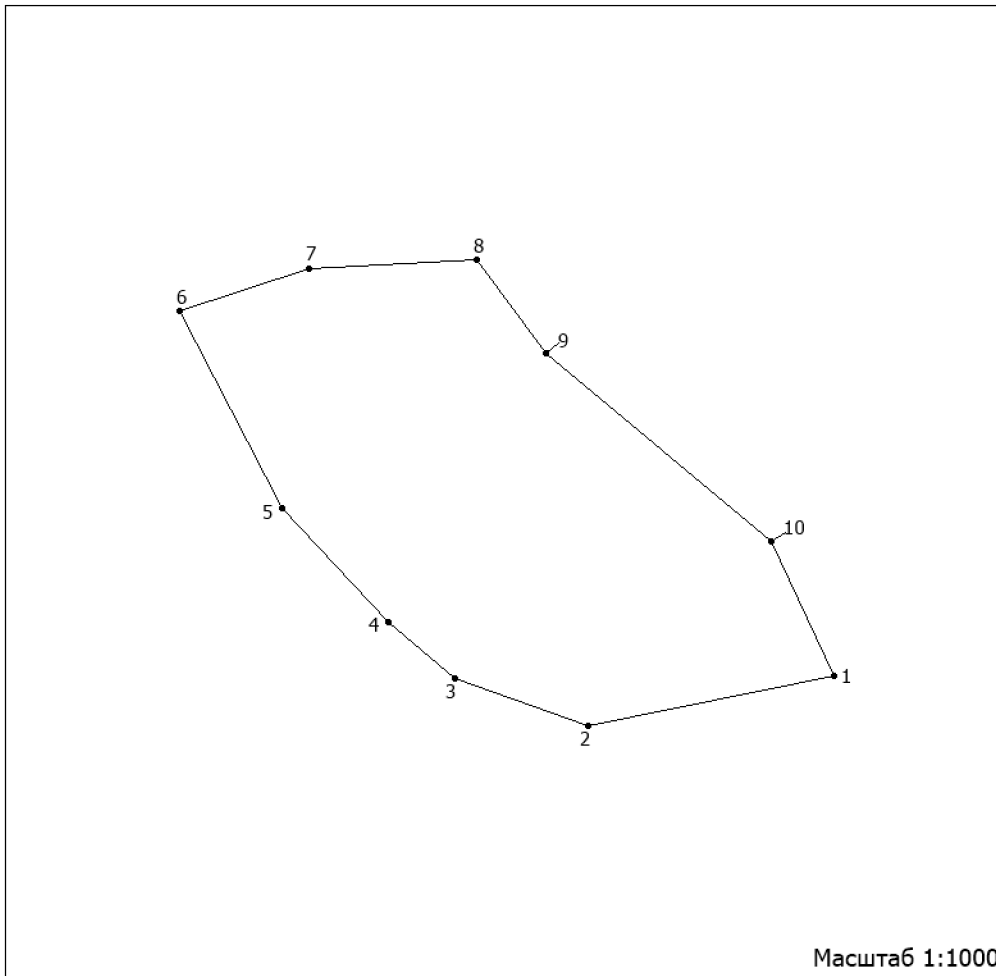
План инструментальной съемки лесного участка площадью 0,2372 га, проектируемого к исключению из границ земель, на которых располагаются леса в зеленых зонах



Условные обозначения

1 - 13	№ поворотных точек
--------	--------------------

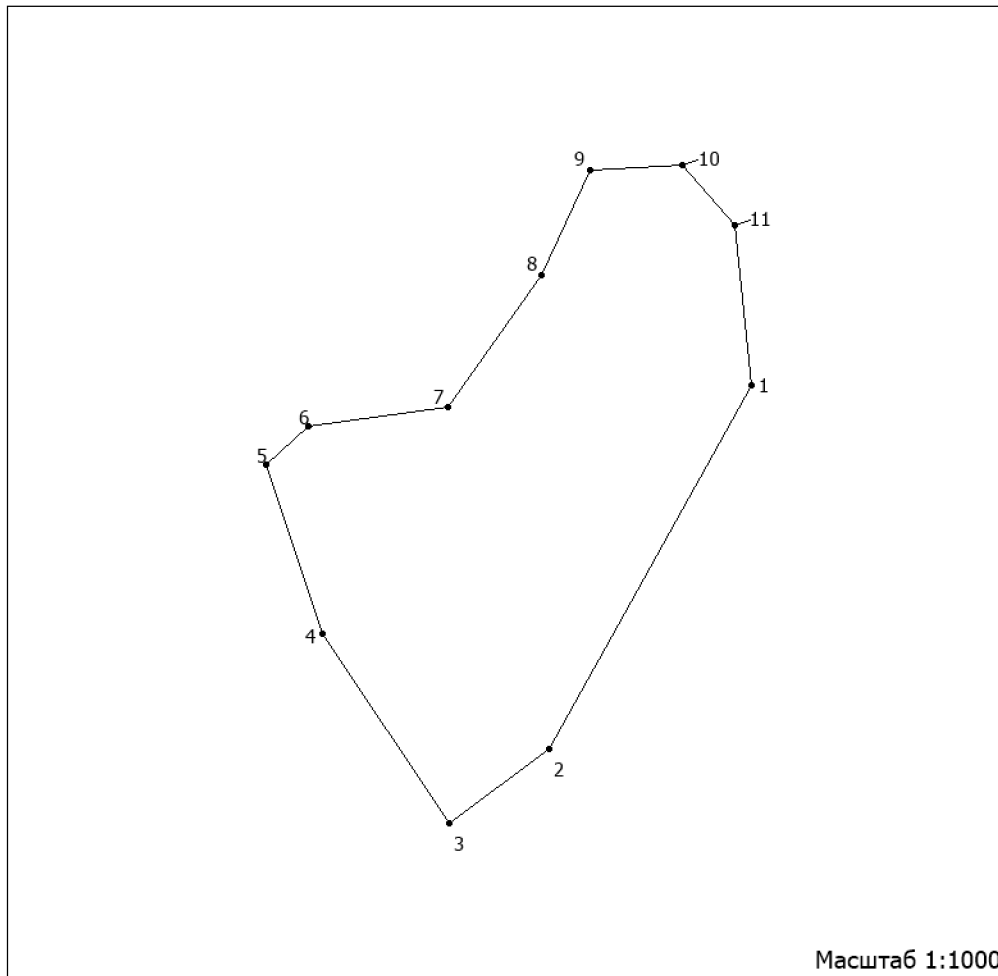
План инструментальной съемки лесного участка площадью 0,2961 га, проектируемого к исключению из границ земель, на которых располагаются леса в зеленых зонах



Условные обозначения

1 - 10	№ поворотных точек
--------	--------------------

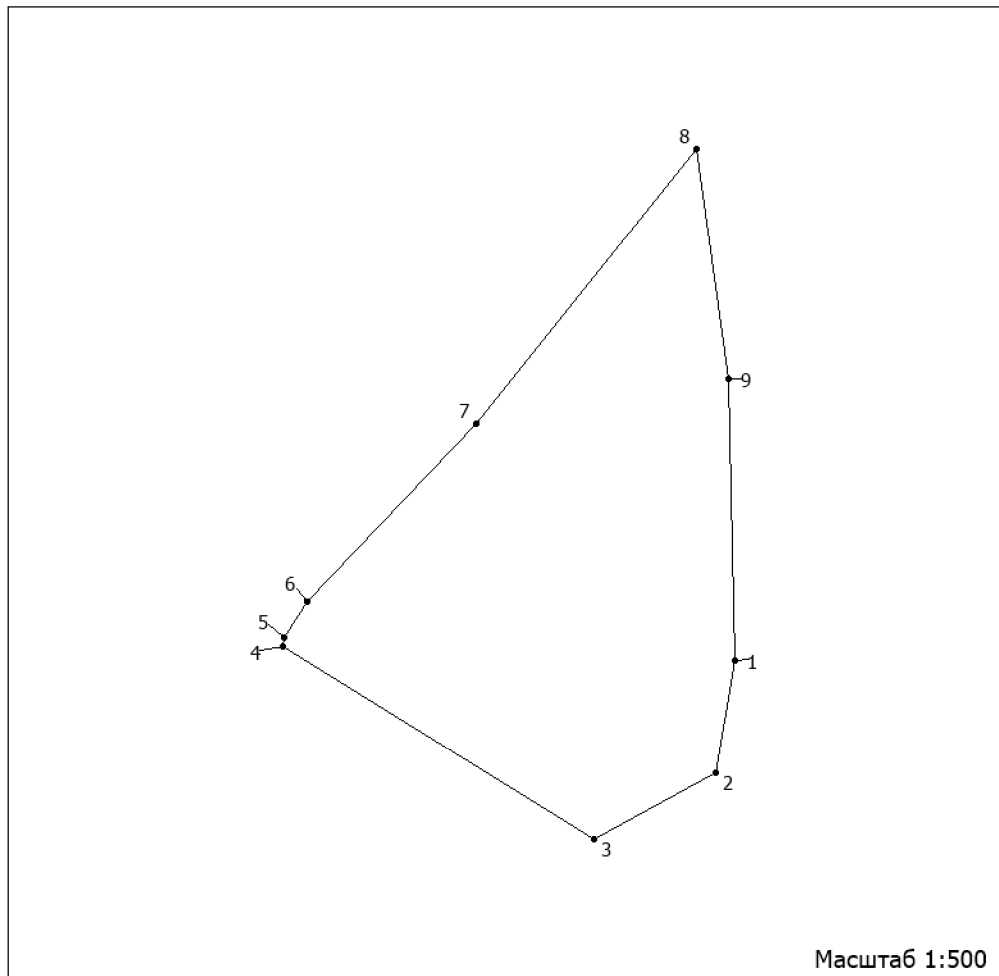
План инструментальной съемки лесного участка площадью 0,2902 га, проектируемого к исключению из границ земель, на которых располагаются леса в зеленых зонах



Условные обозначения

1 - 11	№ поворотных точек
--------	--------------------

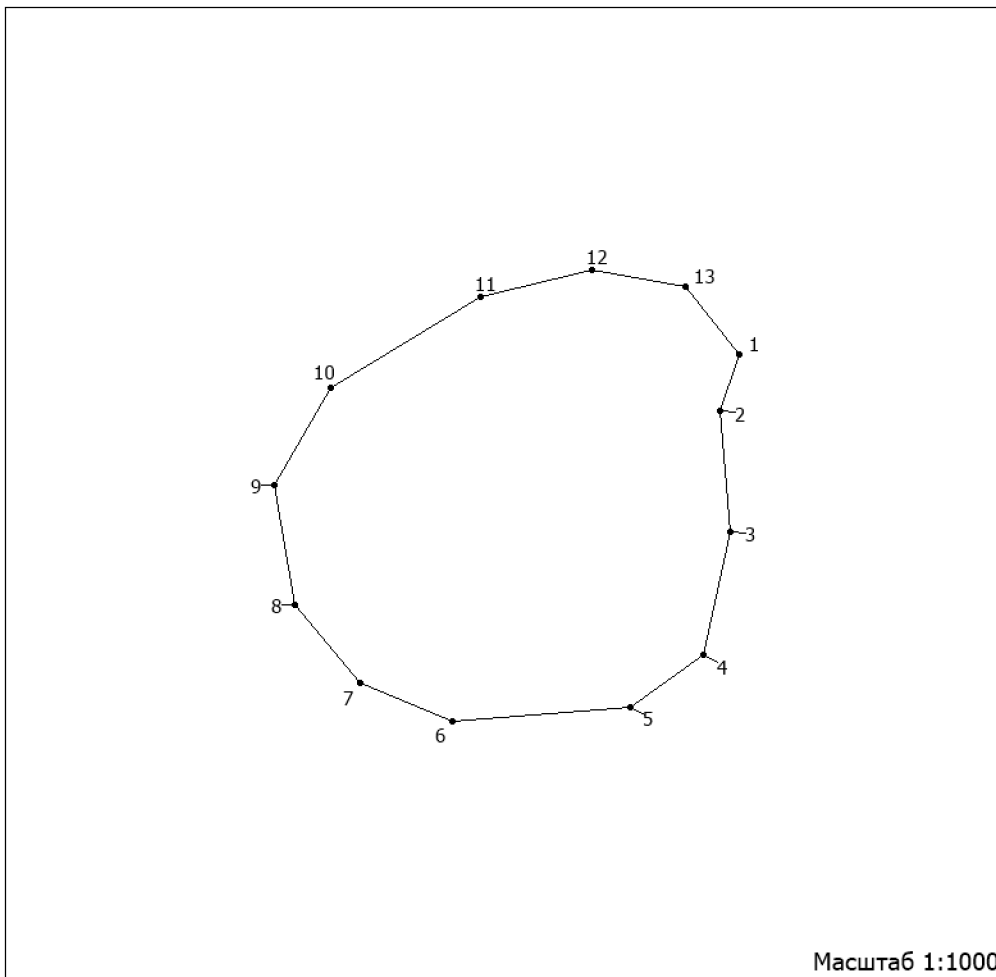
План инструментальной съемки лесного участка площадью 0,0727 га, проектируемого к исключению из границ земель, на которых располагаются леса в зеленых зонах



Условные обозначения

1 - 9	№ поворотных точек
-------	--------------------

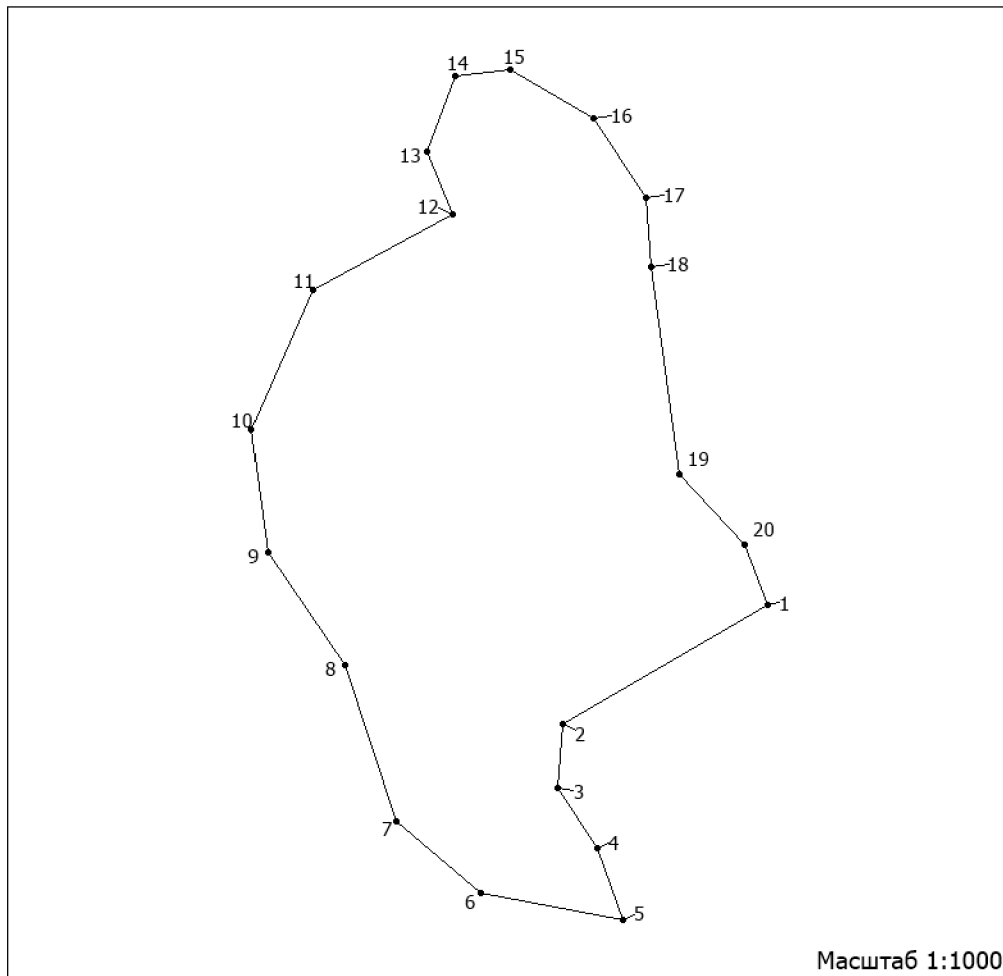
План инструментальной съемки лесного участка площадью 0,2839 га, проектируемого к исключению из границ земель, на которых располагаются леса в зеленых зонах



Условные обозначения

1 - 13	№ поворотных точек
--------	--------------------

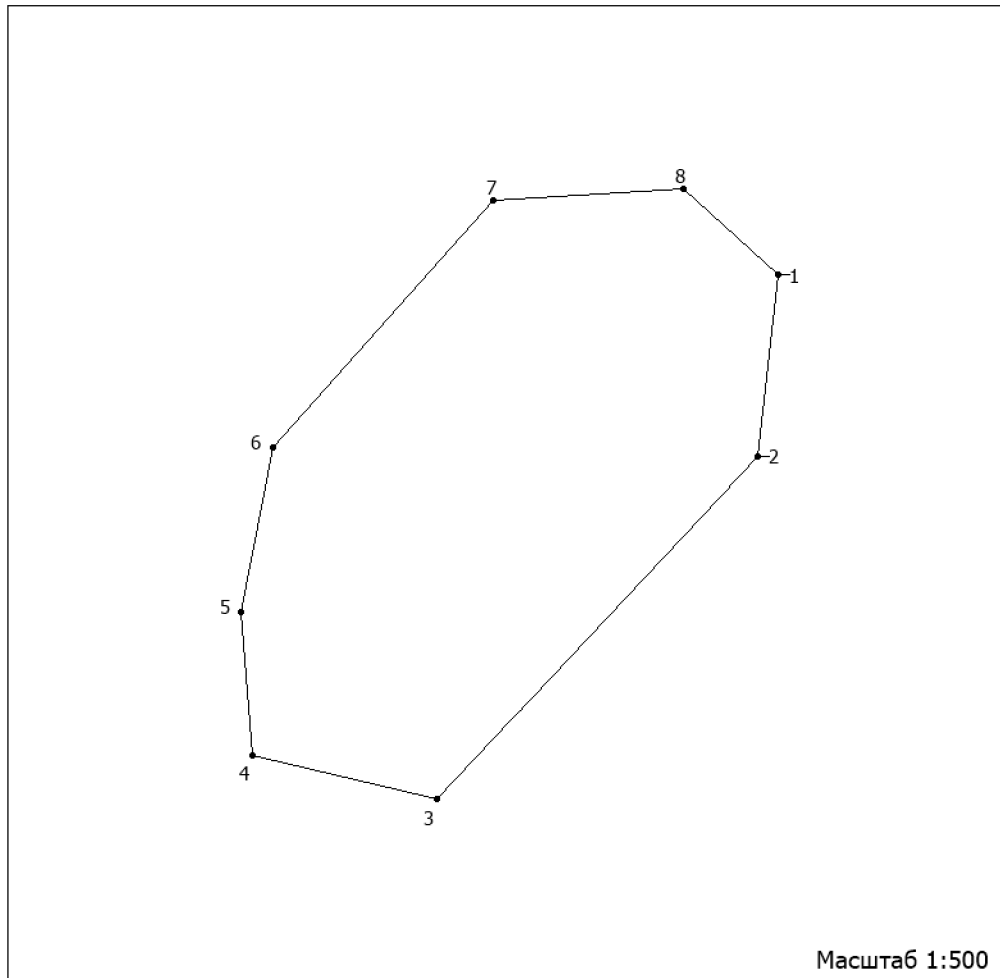
План инструментальной съемки лесного участка площадью 0,4284 га, проектируемого к исключению из границ земель, на которых располагаются леса в зеленых зонах



Условные обозначения

1 - 20	№ поворотных точек
--------	--------------------

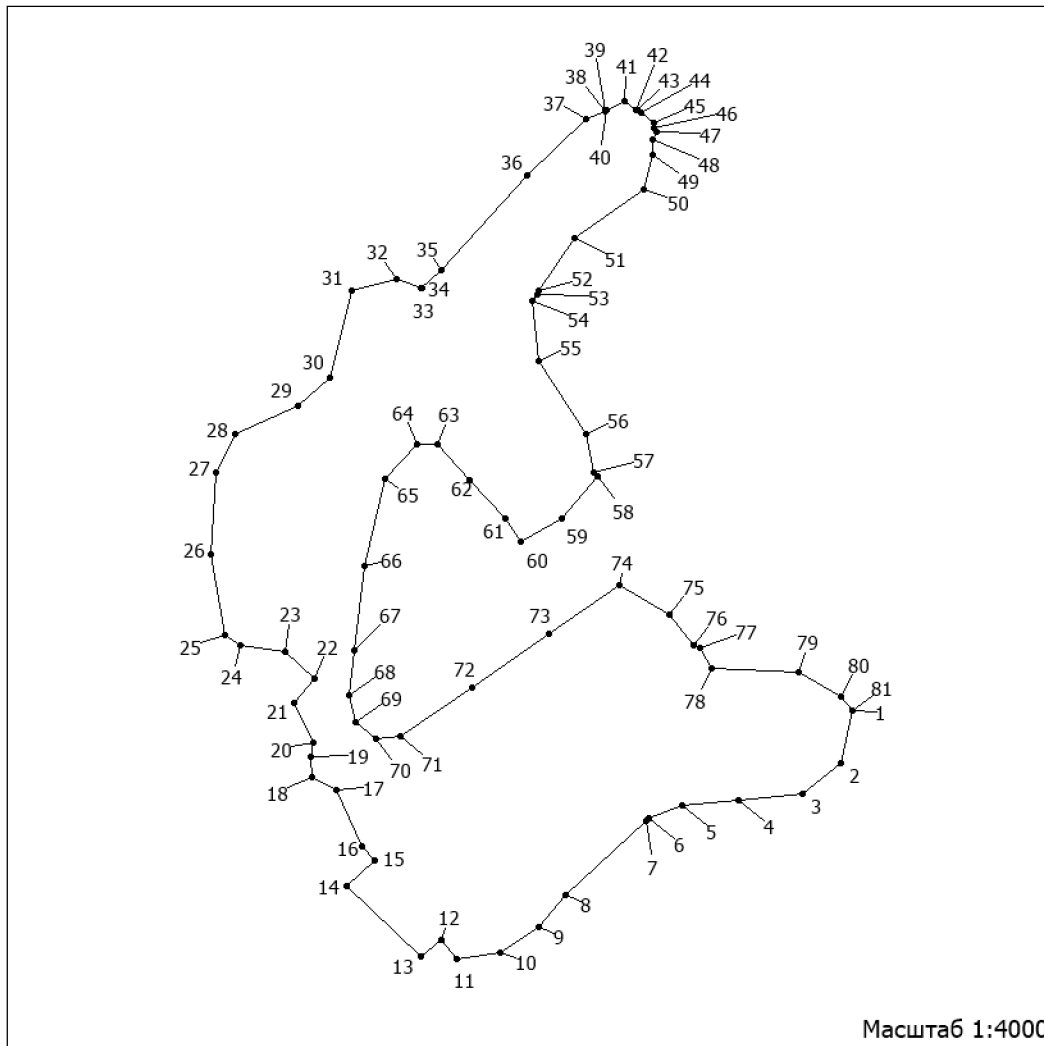
План инструментальной съемки лесного участка площадью 0,0928 га, проектируемого к исключению из границ земель, на которых располагаются леса в зеленых зонах



Условные обозначения

1 – 8	№ поворотных точек
-------	--------------------

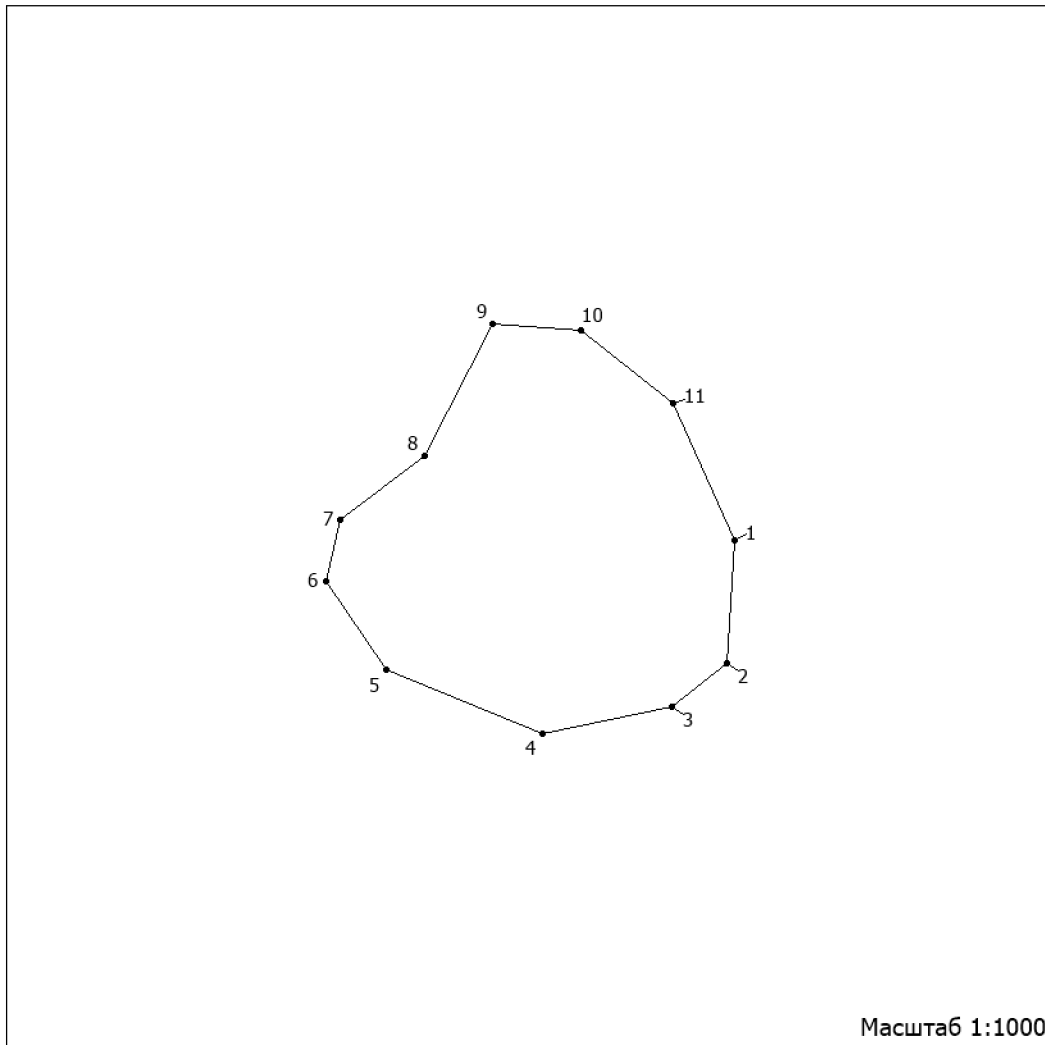
План инструментальной съемки лесного участка площадью 5,6881 га, проектируемого к исключению из границ земель, на которых располагаются леса в зеленых зонах



Условные обозначения

1 - 81	№ поворотных точек
--------	--------------------

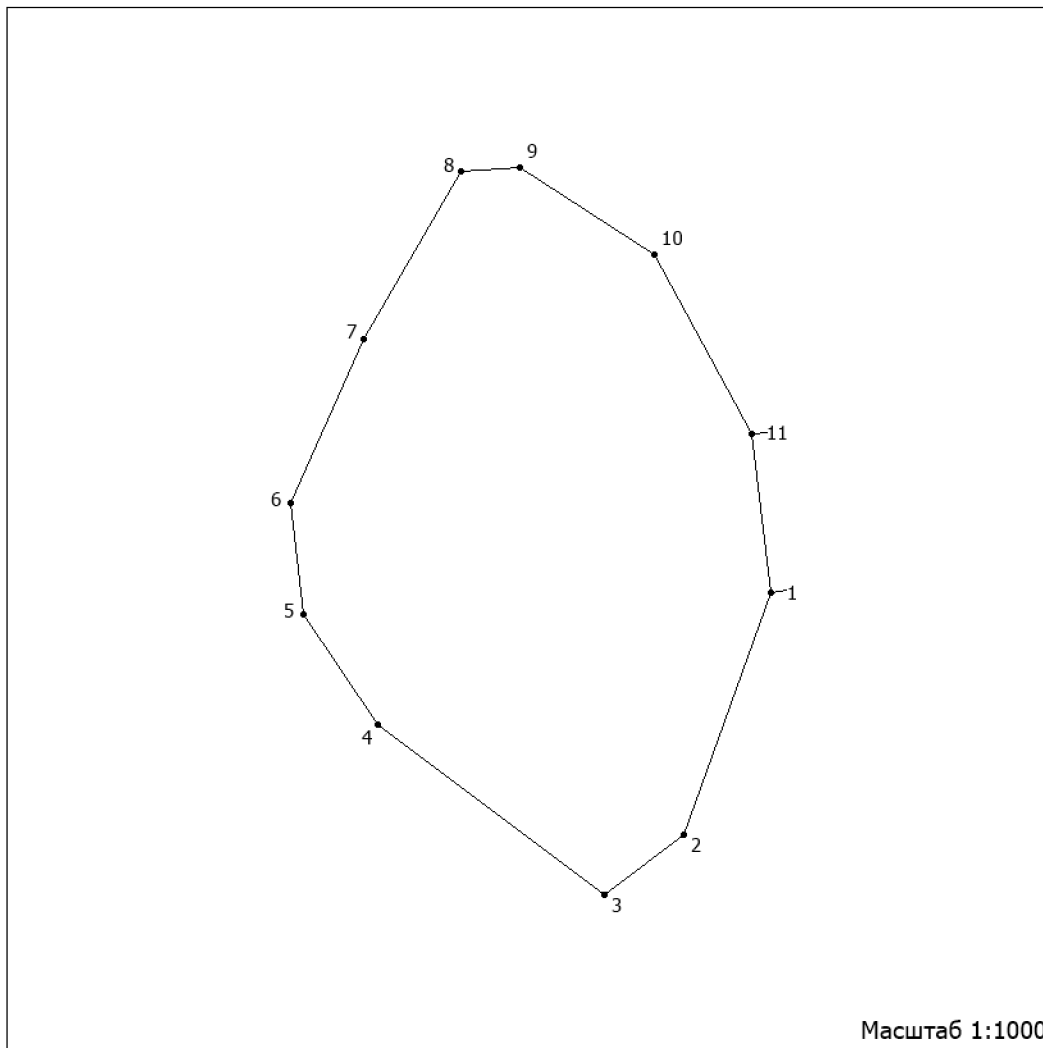
План инструментальной съемки лесного участка площадью 0,2024 га, проектируемого к исключению из границ земель, на которых располагаются леса в зеленых зонах



Условные обозначения

1 - 11	№ поворотных точек
--------	--------------------

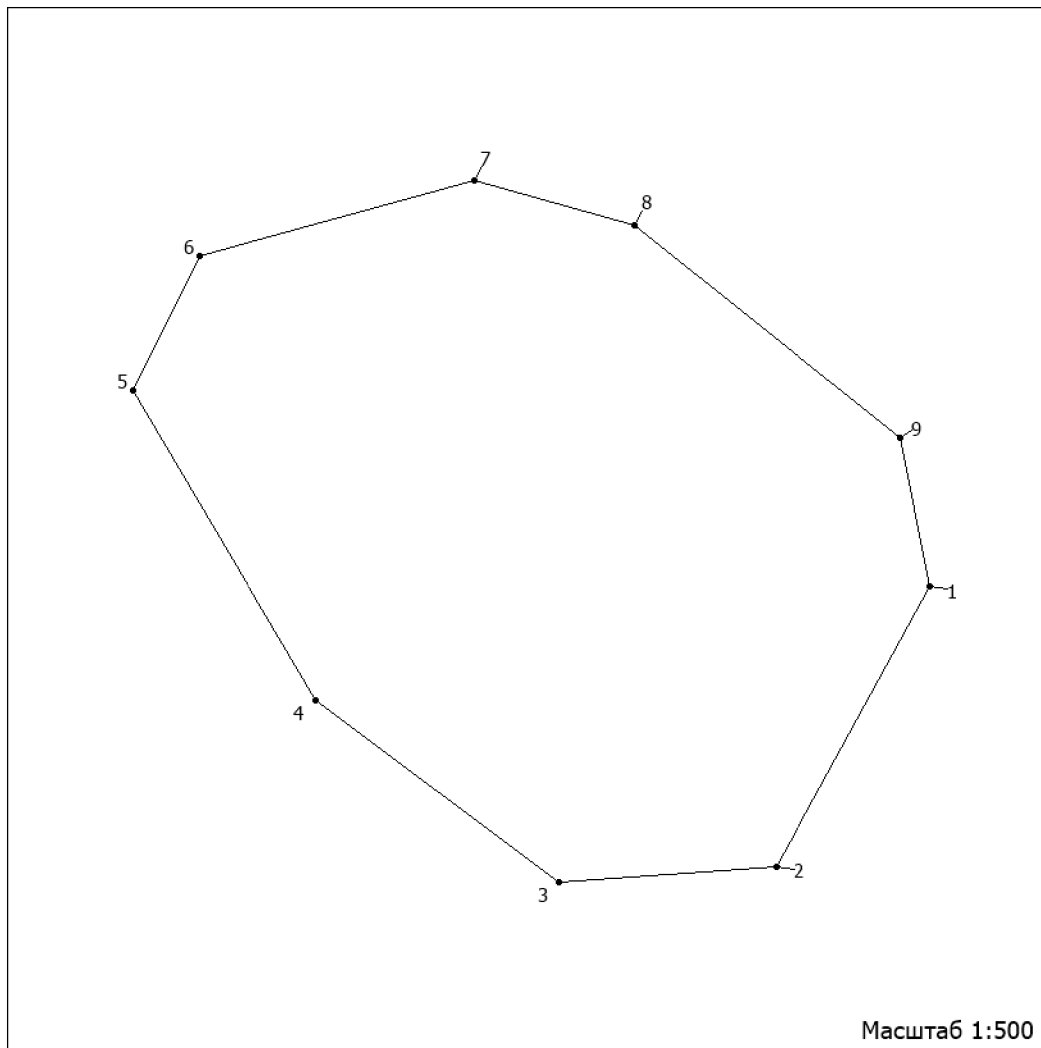
План инструментальной съемки лесного участка площадью 0,4098 га, проектируемого к исключению из границ земель, на которых располагаются леса в зеленых зонах



Условные обозначения

1 - 11	№ поворотных точек
--------	--------------------

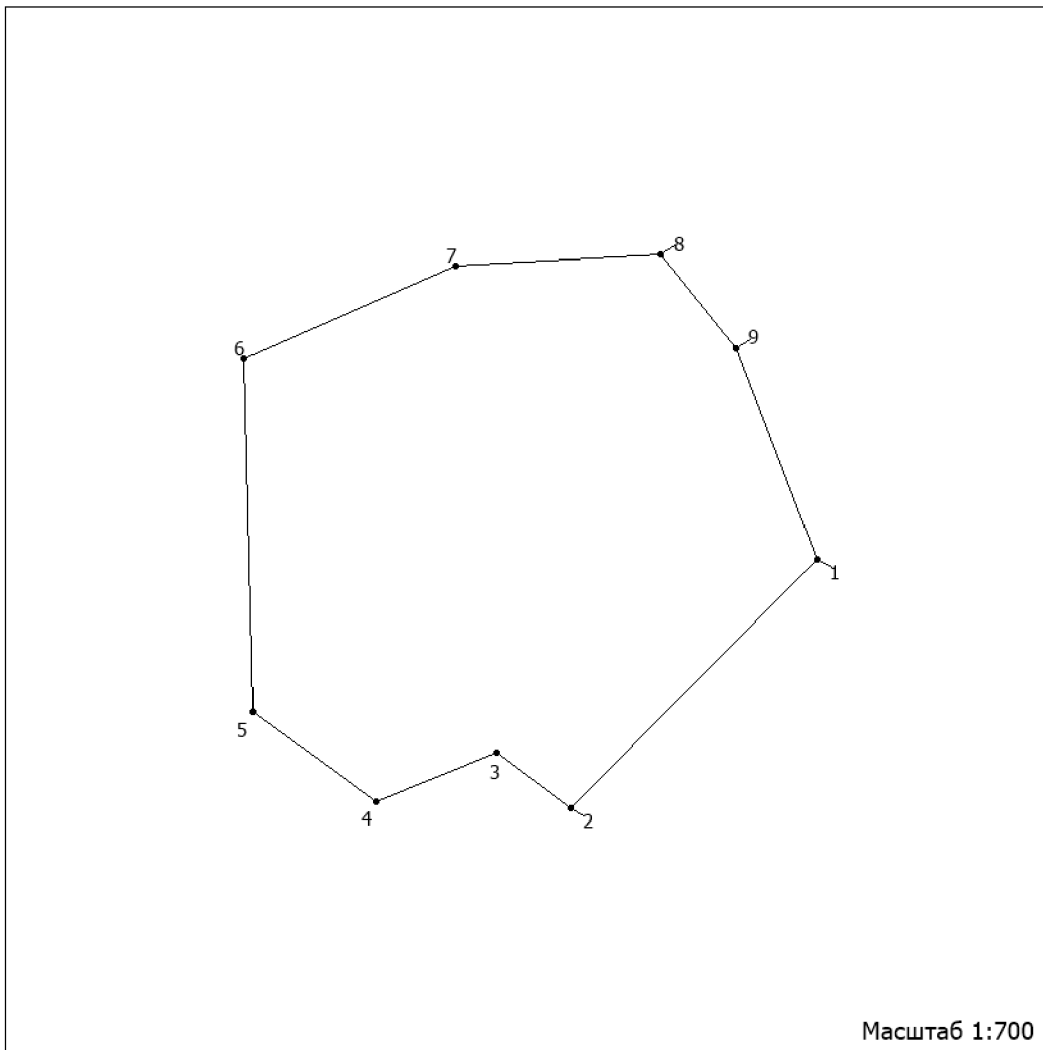
План инструментальной съемки лесного участка площадью 0,1649 га, проектируемого к исключению из границ земель, на которых располагаются леса в зеленых зонах



Условные обозначения

1 - 9	№ поворотных точек
-------	--------------------

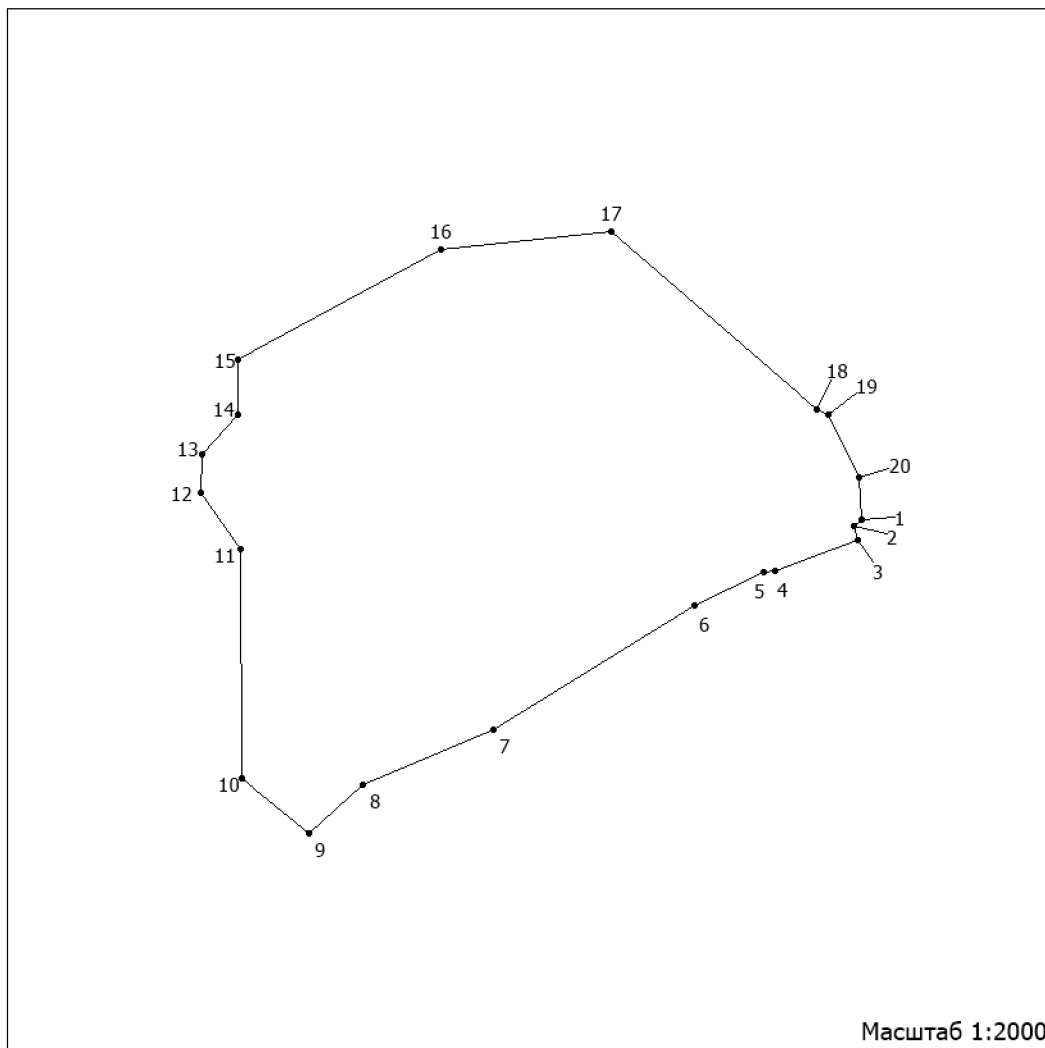
План инструментальной съемки лесного участка площадью 0,2043 га, проектируемого к исключению из границ земель, на которых располагаются леса в зеленых зонах



Условные обозначения

1 - 9	№ поворотных точек
-------	--------------------

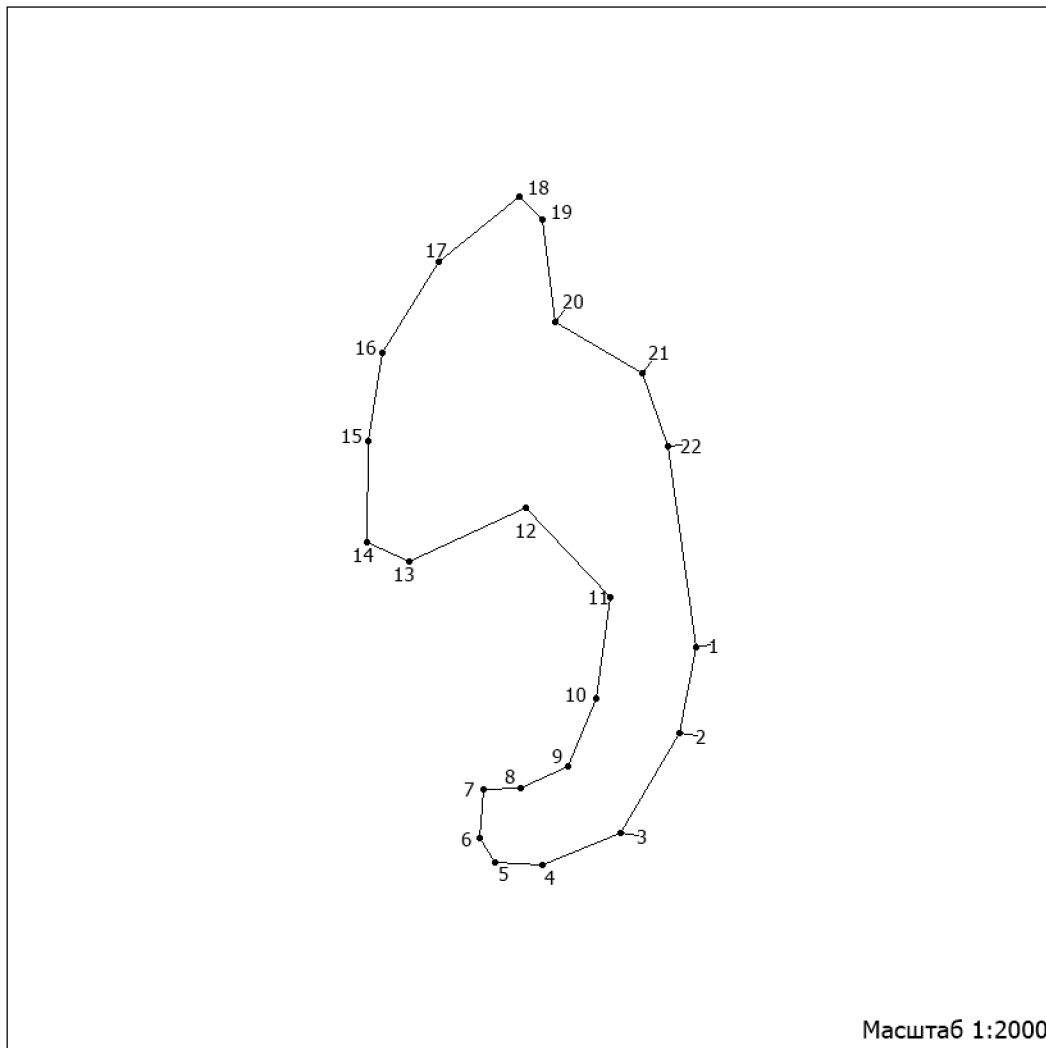
План инструментальной съемки лесного участка площадью 1,7035 га, проектируемого к исключению из границ земель, на которых располагаются леса в зеленых зонах



Условные обозначения

1 - 20	№ поворотных точек
--------	--------------------

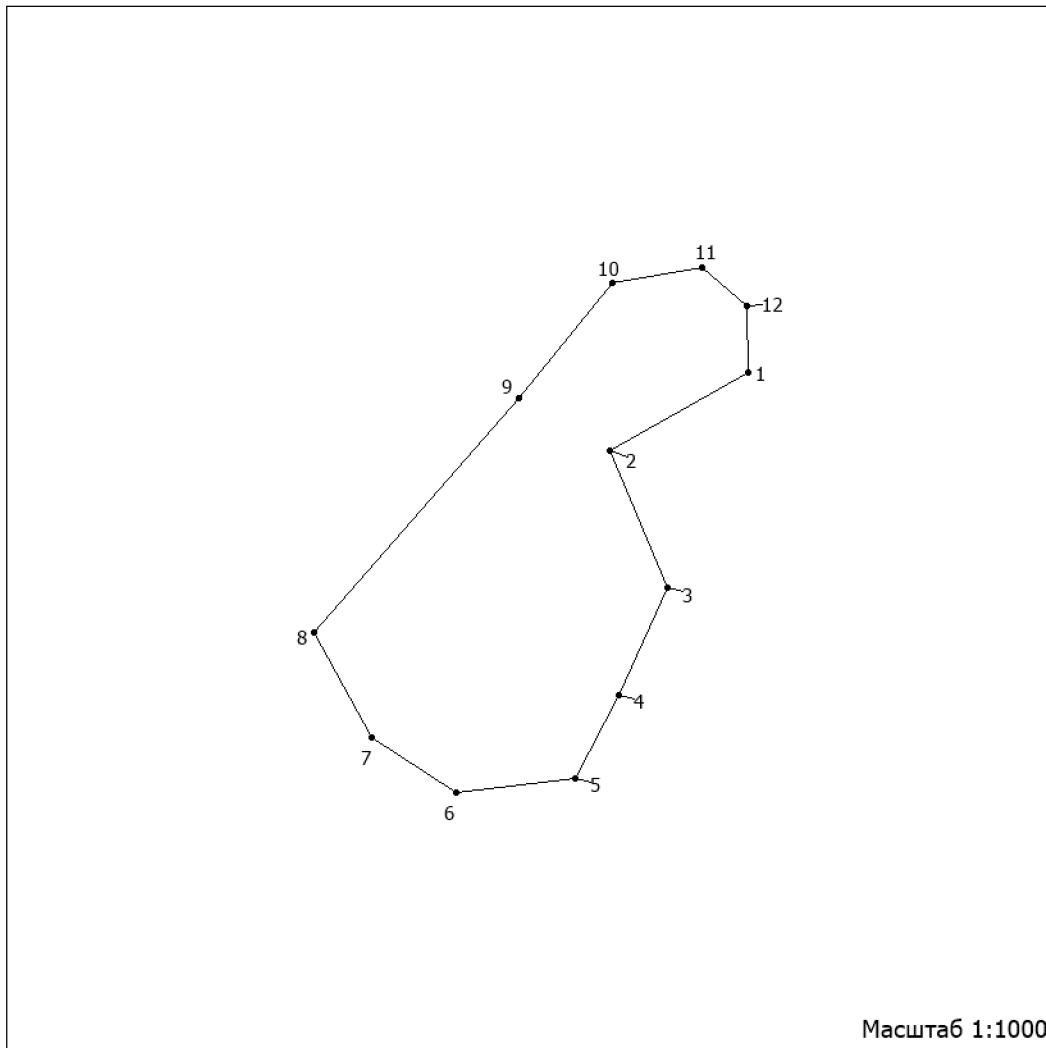
План инструментальной съемки лесного участка площадью 0,731 га, проектируемого к исключению из границ земель, на которых располагаются леса в зеленых зонах



Условные обозначения

1 - 22	№ поворотных точек
--------	--------------------

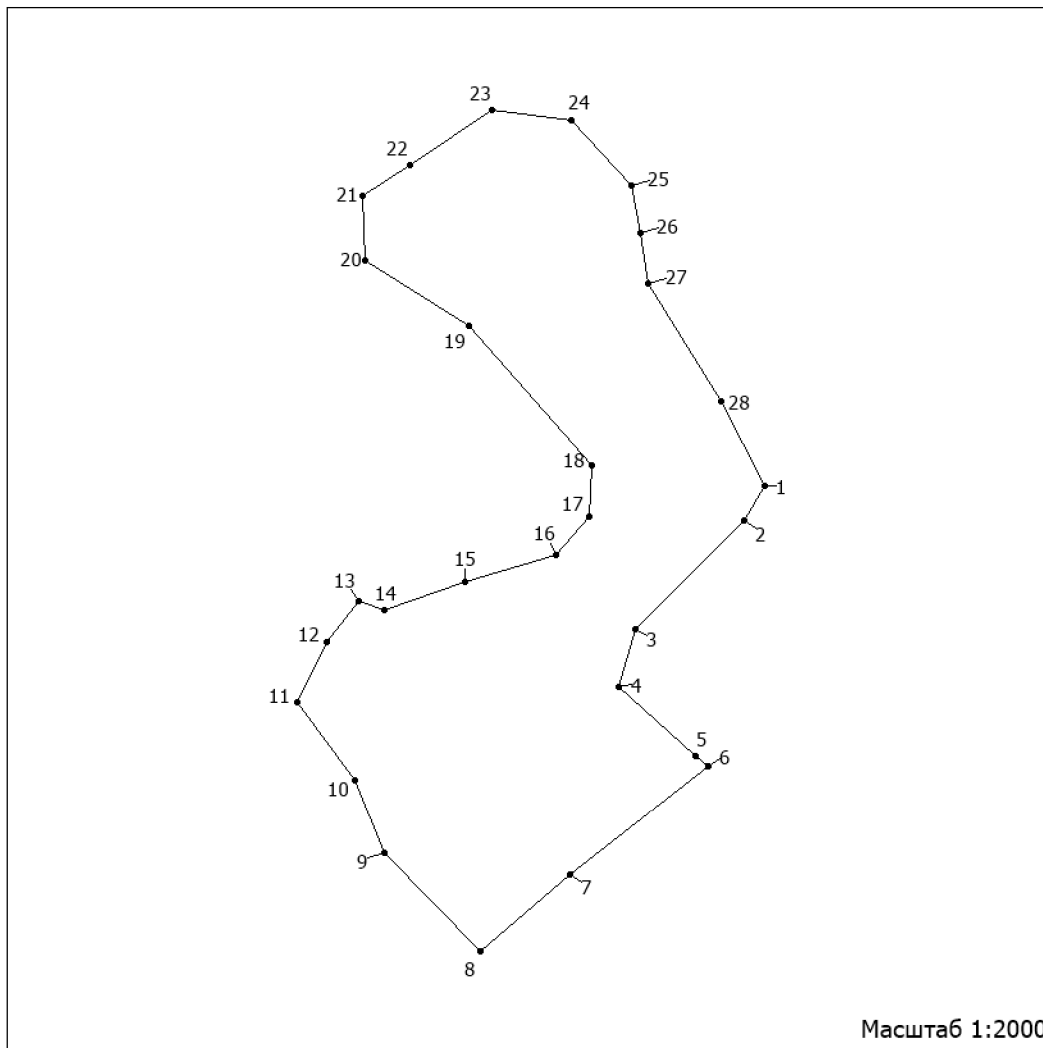
План инструментальной съемки лесного участка площадью 0,1971 га, проектируемого к исключению из границ земель, на которых располагаются леса в зеленых зонах



Условные обозначения

1 - 12	№ поворотных точек
--------	--------------------

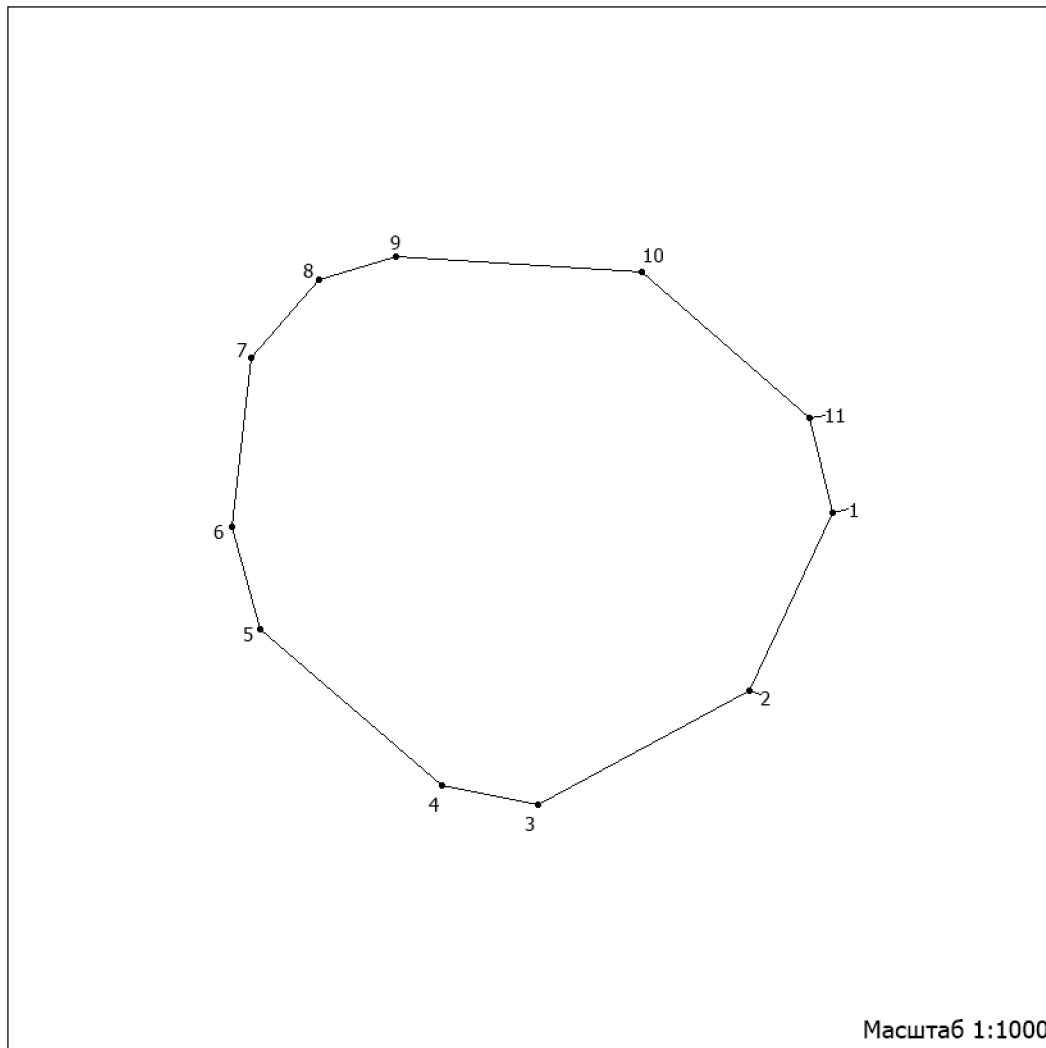
План инструментальной съемки лесного участка площадью 1,3061 га, проектируемого к исключению из границ земель, на которых располагаются леса в зеленых зонах



Условные обозначения

1 - 28	№ поворотных точек
--------	--------------------

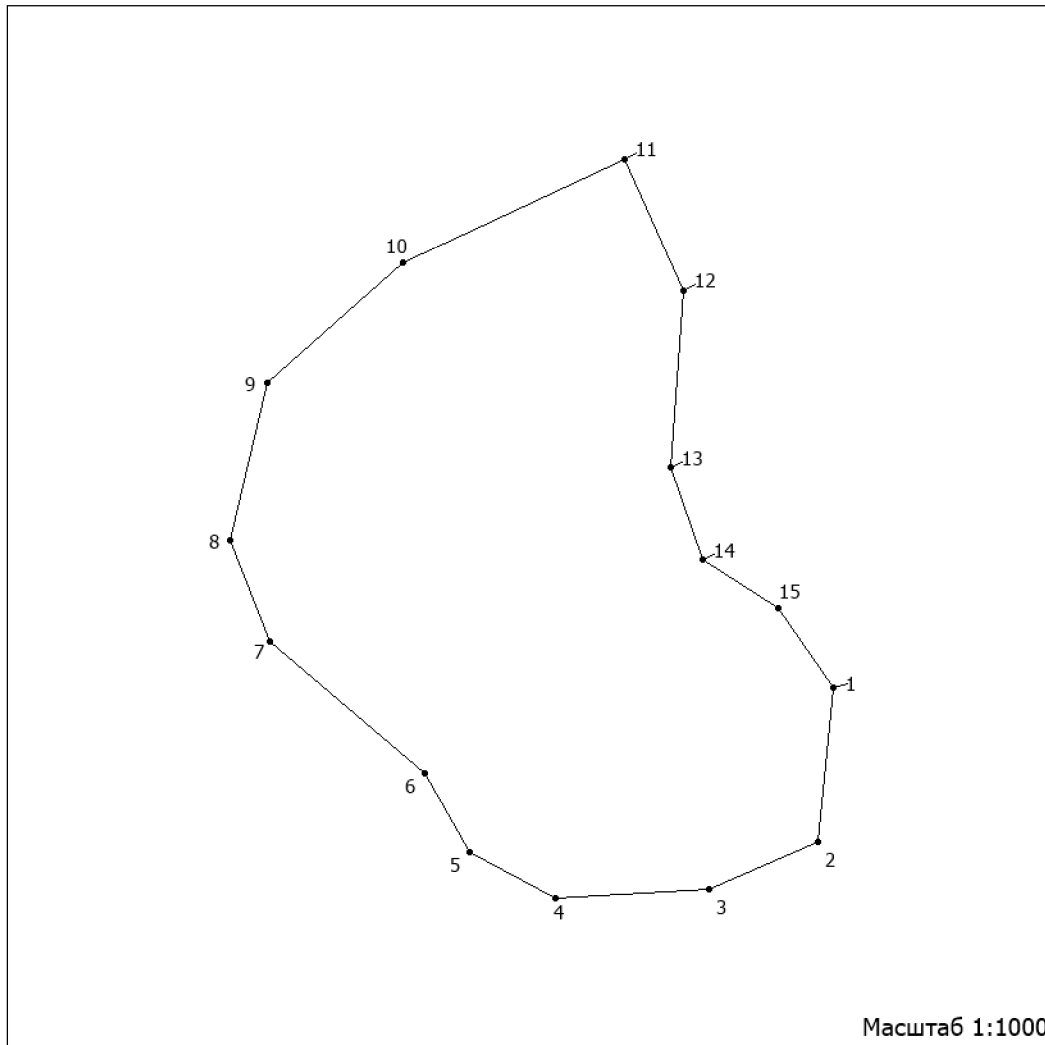
План инструментальной съемки лесного участка площадью 0,4286 га, проектируемого к исключению из границ земель, на которых располагаются леса в зеленых зонах



Условные обозначения

1 - 11	№ поворотных точек
--------	--------------------

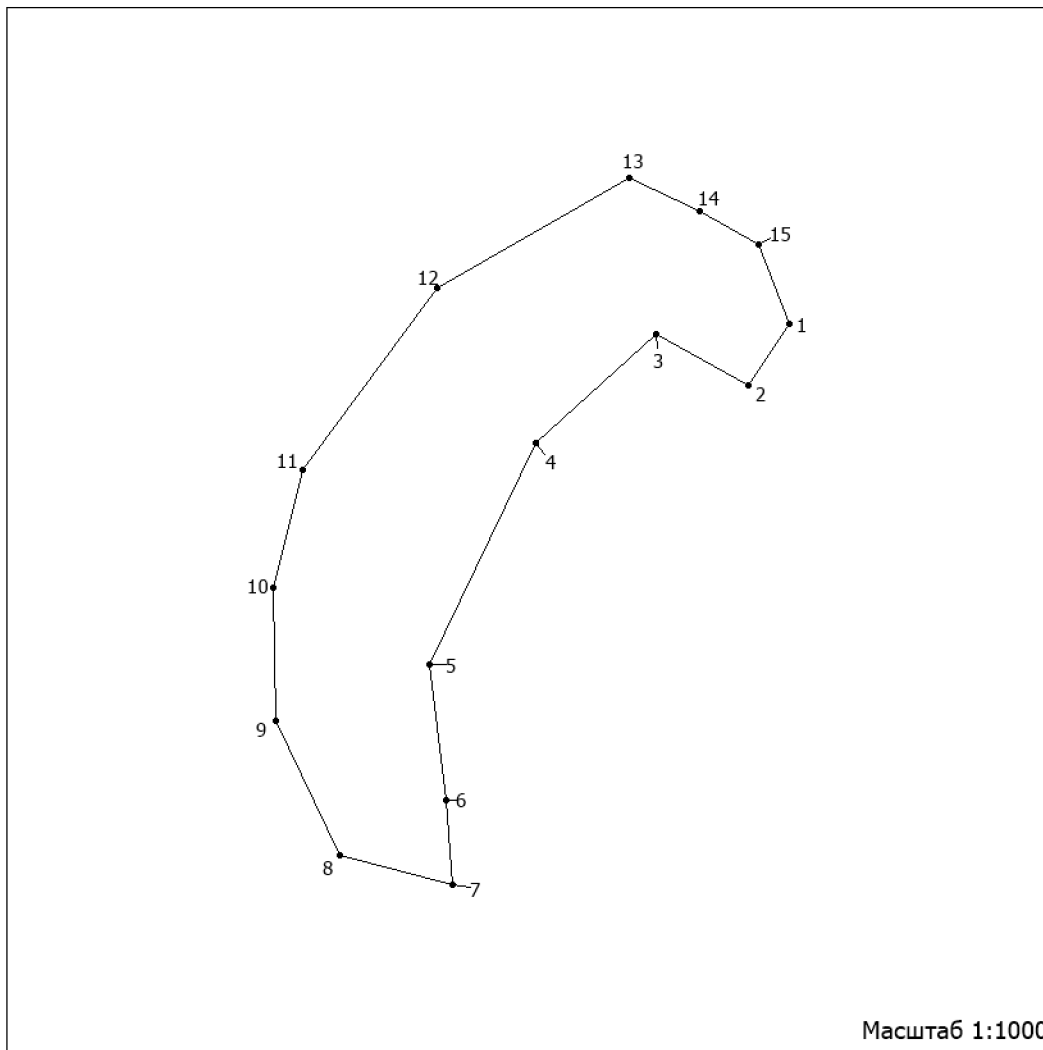
План инструментальной съемки лесного участка площадью 0,4821 га, проектируемого к исключению из границ земель, на которых располагаются леса в зеленых зонах



Условные обозначения

1 - 15	№ поворотных точек
--------	--------------------

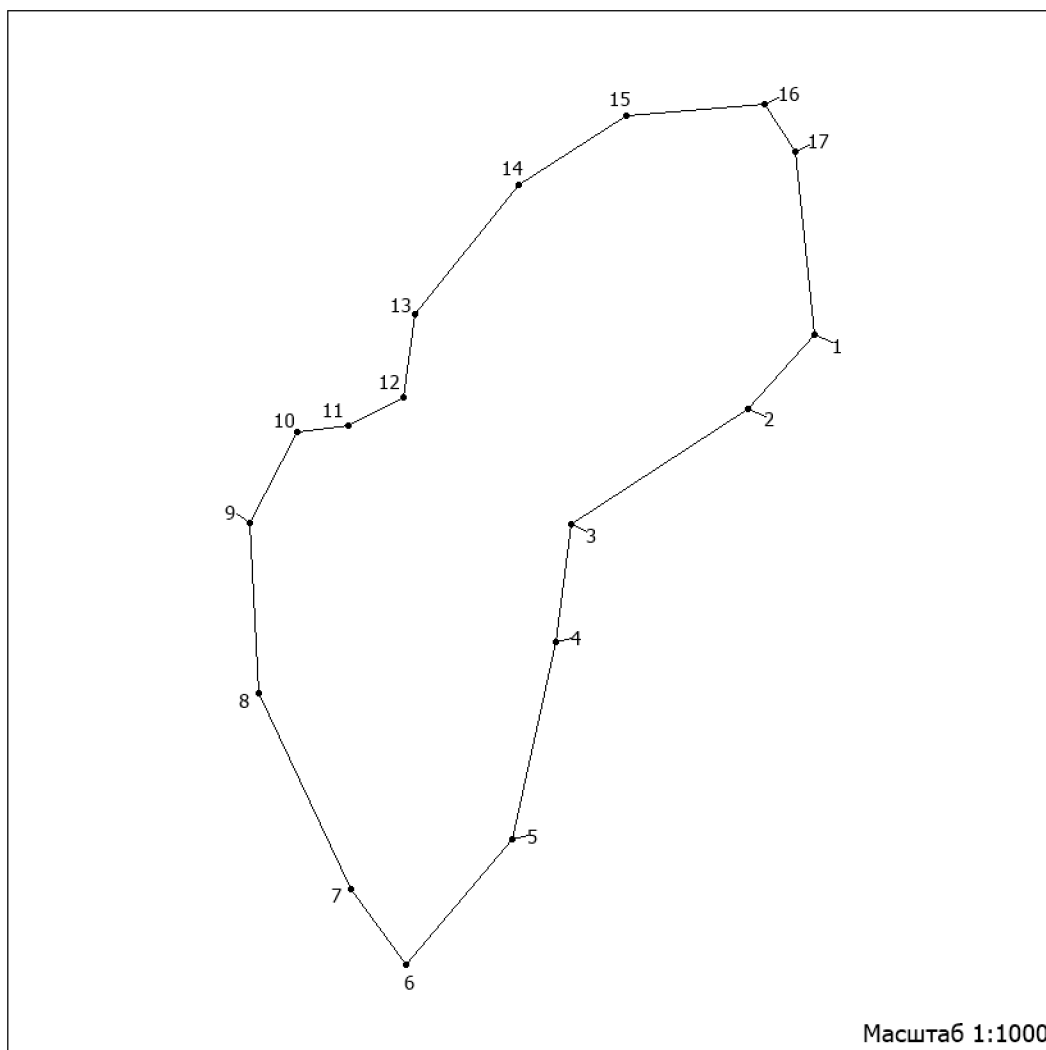
План инструментальной съемки лесного участка площадью 0,2428 га, проектируемого к исключению из границ земель, на которых располагаются леса в зеленых зонах



Условные обозначения

1 - 15	№ поворотных точек
--------	--------------------

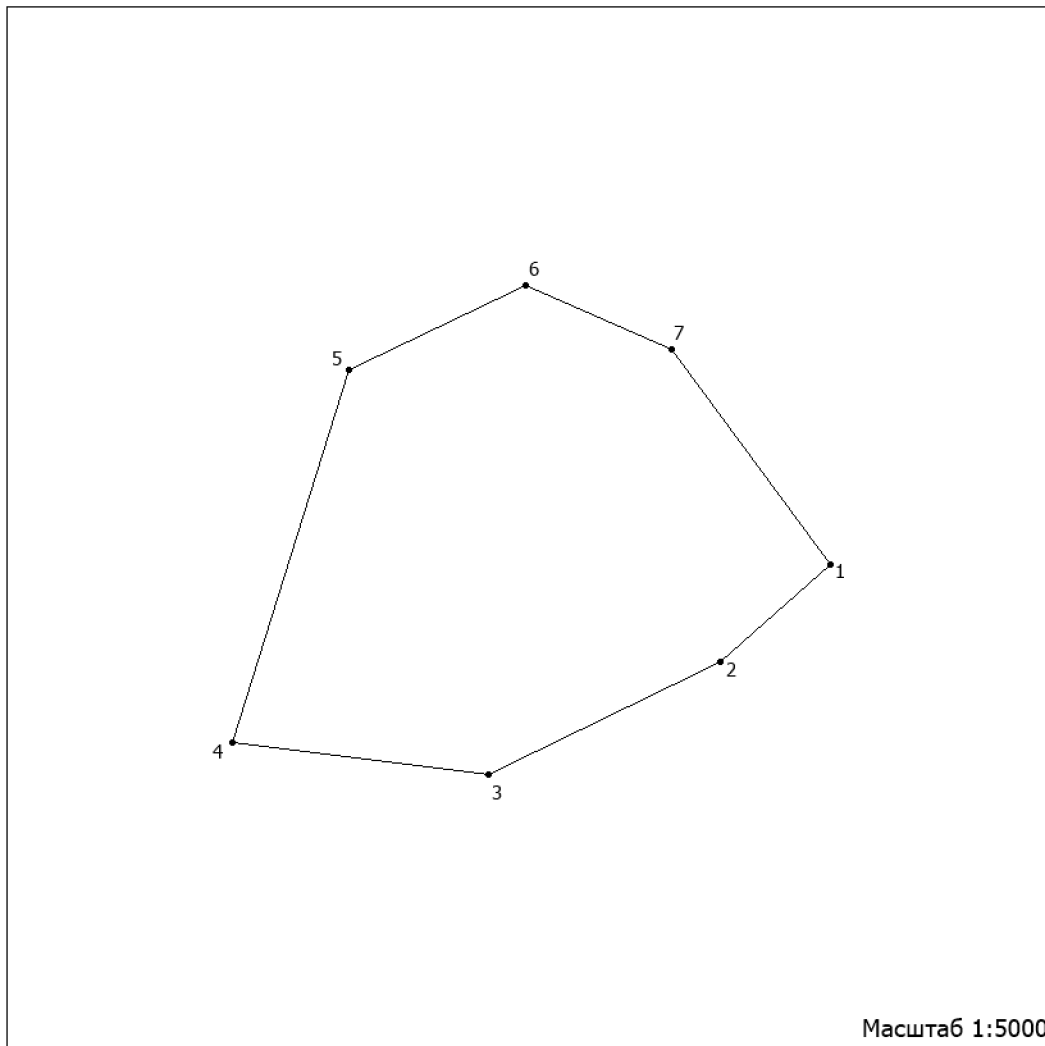
План инструментальной съемки лесного участка площадью 0,4138 га, проектируемого к исключению из границ земель, на которых располагаются леса в зеленых зонах



Условные обозначения

1 - 17	№ поворотных точек
--------	--------------------

План инструментальной съемки лесного участка площадью 0,0816 га, проектируемого к исключению из границ земель, на которых располагаются леса в зеленых зонах



Условные обозначения

1 - 7	№ поворотных точек
-------	--------------------

Обозначение характерных точек границ	Координаты, применяемые для ведения ЕГРН в Кемеровской области - Кузбассе (X, Y) - МСК-42, зона 1)	
1	2	3
Лесной участок площадью 10,4493 га		
1	606297,352	1324759,179
2	606291,740	1324758,428
3	606263,514	1324752,547
4	606241,030	1324754,568
5	606229,297	1324757,859
6	606231,508	1324705,146
7	606254,773	1324621,482
8	606253,442	1324618,727
9	606258,303	1324615,600
10	606287,179	1324580,079
11	606286,359	1324577,852
12	606294,331	1324571,689
13	606293,431	1324572,382
14	606294,681	1324570,848
15	606304,643	1324550,819
16	606302,013	1324543,815
17	606282,899	1324516,642
18	606284,299	1324499,698
19	606274,267	1324479,784
20	606265,515	1324459,260
21	606276,057	1324438,431
22	606300,592	1324421,091
23	606343,161	1324425,743
24	606347,802	1324424,333
25	606351,883	1324424,943
26	606373,488	1324416,092
27	606390,832	1324399,477
28	606390,151	1324396,104
29	606393,702	1324393,076
30	606376,499	1324343,704
31	606359,305	1324321,481
32	606357,805	1324320,251
33	606331,399	1324319,550
34	606317,336	1324297,904
35	606299,512	1324293,243
36	606283,659	1324310,732
37	606273,927	1324316,943
38	606249,601	1324299,859

1	2	3
39	606247,231	1324287,939
40	606260,454	1324267,126
41	606256,863	1324247,121
42	606279,398	1324226,020
43	606307,124	1324222,811
44	606309,054	1324208,012
45	606284,839	1324204,159
46	606272,886	1324189,616
47	606277,137	1324174,016
48	606284,149	1324166,567
49	606281,628	1324163,960
50	606248,221	1324153,261
51	606234,038	1324152,791
52	606229,627	1324148,980
53	606221,245	1324147,181
54	606209,483	1324121,039
55	606212,734	1324101,258
56	606232,768	1324088,719
57	606239,239	1324088,364
58	606254,212	1324076,609
59	606273,677	1324081,121
60	606286,249	1324092,109
61	606284,509	1324100,705
62	606299,882	1324115,735
63	606316,776	1324124,884
64	606326,798	1324120,602
65	606329,709	1324114,052
66	606340,591	1324114,737
67	606344,232	1324113,178
68	606372,908	1324116,436
69	606384,420	1324134,989
70	606378,409	1324152,931
71	606349,273	1324169,372
72	606344,342	1324184,146
73	606344,672	1324185,928
74	606342,891	1324188,477
75	606339,791	1324197,791
76	606346,582	1324215,535
77	606352,703	1324214,611
78	606354,234	1324204,572
79	606364,646	1324197,651
80	606382,520	1324193,377
81	606383,070	1324193,691

1	2	3
82	606396,653	1324181,837
83	606413,086	1324170,172
84	606429,940	1324185,904
85	606421,468	1324214,289
86	606412,586	1324222,959
87	606414,587	1324226,144
88	606410,526	1324233,617
89	606397,673	1324238,221
90	606391,082	1324260,774
91	606400,244	1324295,380
92	606422,728	1324308,183
93	606468,098	1324335,884
94	606477,320	1324339,588
95	606479,761	1324343,003
96	606493,093	1324351,137
97	606499,105	1324370,077
98	606504,576	1324377,741
99	606528,841	1324424,036
100	606514,108	1324443,025
101	606484,302	1324464,828
102	606469,839	1324464,102
103	606444,223	1324454,789
104	606439,092	1324456,356
105	606442,033	1324486,062
106	606467,448	1324531,598
107	606477,360	1324565,552
108	606482,851	1324623,198
109	606482,581	1324666,333
110	606482,851	1324671,893
111	606482,841	1324671,902
112	606483,131	1324678,023
113	606414,417	1324726,693
114	606413,116	1324723,328
115	606399,754	1324688,780
116	606389,111	1324685,497
117	606381,110	1324689,902
118	606378,289	1324705,806
119	606372,218	1324710,525
120	606370,517	1324727,213
121	606331,949	1324746,863
1	606297,352	1324759,179
Лесной участок площадью 0,1132 га		
1	606111,362	1326253,586

1	2	3
2	606096,849	1326250,748
3	606105,561	1326216,390
4	606116,493	1326211,424
5	606124,965	1326214,922
6	606142,038	1326234,670
1	606111,362	1326253,586
Лесной участок площадью 0,8935 га		
1	604369,280	1322117,000
2	604363,178	1322094,719
3	604369,300	1322086,181
4	604381,752	1322078,897
5	604391,254	1322064,683
6	604393,515	1322040,109
7	604401,176	1322038,541
8	604411,729	1322040,414
9	604420,761	1322036,710
10	604422,661	1322027,562
11	604414,099	1322020,739
12	604411,769	1322010,279
13	604419,350	1322004,513
14	604417,640	1321990,539
15	604419,910	1321970,468
16	604476,132	1321924,396
17	604472,342	1321961,312
18	604463,590	1322009,141
19	604465,430	1322029,434
20	604460,979	1322049,826
21	604444,816	1322079,606
22	604418,670	1322101,211
23	604388,774	1322111,671
1	604369,280	1322117,000
Лесной участок площадью 0,4156 га		
1	606229,267	1326180,869
2	606221,726	1326169,163
3	606245,651	1326133,419
4	606275,187	1326113,851
5	606285,019	1326107,326
6	606293,201	1326096,627
7	606310,775	1326083,106
8	606321,747	1326080,244
9	606328,598	1326081,126
10	606332,479	1326090,522
11	606333,059	1326116,846

1	2	3
1	606229,267	1326180,869
Лесной участок площадью 0,1058 га		
1	604216,927	1322173,269
2	604216,747	1322165,168
3	604227,339	1322150,138
4	604232,960	1322133,466
5	604231,300	1322124,977
6	604245,603	1322113,263
7	604261,747	1322100,040
8	604260,556	1322106,788
9	604264,367	1322120,085
10	604254,045	1322130,892
11	604241,602	1322142,095
12	604238,342	1322153,776
13	604226,319	1322168,129
1	604216,927	1322173,269
Лесной участок площадью 0,2286 га		
1	605592,291	1325796,444
2	605536,109	1325734,483
3	605552,633	1325721,606
4	605558,274	1325717,795
5	605571,487	1325723,050
6	605583,799	1325738,979
7	605600,363	1325771,036
8	605600,063	1325789,349
1	605592,291	1325796,444
Лесной участок площадью 1,0555 га		
1	605032,161	1322260,142
2	605009,827	1322253,592
3	604975,769	1322242,711
4	604971,878	1322210,044
5	604967,207	1322173,863
6	604967,708	1322164,343
7	604971,028	1322155,112
8	604984,761	1322148,719
9	604981,630	1322135,759
10	604991,403	1322129,440
11	605012,557	1322130,768
12	605022,399	1322140,791
13	605063,798	1322183,003
14	605072,470	1322191,838
15	605078,531	1322198,016
16	605082,202	1322230,494

1	2	3
17	605083,852	1322245,029
18	605069,049	1322245,161
19	605060,987	1322245,714
20	605046,814	1322254,194
1	605032,161	1322260,142
Лесной участок площадью 0,5486 га		
1	606153,391	1325780,646
2	606140,428	1325779,929
3	606133,817	1325762,201
4	606128,476	1325743,368
5	606135,717	1325623,704
6	606140,178	1325619,414
7	606157,472	1325620,792
8	606165,734	1325644,212
9	606164,823	1325682,620
10	606161,293	1325714,396
11	606173,875	1325741,949
12	606177,936	1325773,354
13	606167,334	1325778,337
1	606153,391	1325780,646
Лесной участок площадью 0,0692 га		
1	604182,230	1322182,830
2	604167,436	1322177,302
3	604181,329	1322165,910
4	604205,065	1322146,467
5	604206,775	1322148,694
6	604205,455	1322175,224
1	604182,230	1322182,830
Лесной участок площадью 3,135 га		
1	605867,730	1325937,482
2	605853,647	1325933,893
3	605823,330	1325896,846
4	605826,661	1325879,869
5	605845,655	1325861,646
6	605847,696	1325839,810
7	605845,505	1325834,498
8	605847,986	1325828,319
9	605848,246	1325815,582
10	605853,967	1325802,383
11	605853,567	1325800,511
12	605837,803	1325804,380
13	605823,230	1325814,559
14	605813,738	1325815,830

1	2	3
15	605804,816	1325810,385
16	605798,235	1325815,458
17	605781,781	1325787,997
18	605777,691	1325778,229
19	605788,563	1325760,023
20	605796,625	1325758,439
21	605808,227	1325741,273
22	605814,138	1325721,771
23	605835,633	1325721,994
24	605863,989	1325730,177
25	605874,271	1325716,929
26	605882,783	1325687,504
27	605876,742	1325668,968
28	605853,107	1325651,174
29	605851,416	1325638,883
30	605872,711	1325582,053
31	605890,075	1325570,397
32	605902,017	1325568,731
33	605906,348	1325589,775
34	605925,842	1325611,536
35	605928,313	1325627,680
36	605921,301	1325661,288
37	605922,822	1325698,236
38	605923,452	1325710,907
39	605931,353	1325733,988
40	605937,475	1325756,039
41	605941,886	1325764,750
42	605941,766	1325774,971
43	605933,764	1325780,828
44	605937,085	1325805,196
45	605940,475	1325796,312
46	605947,607	1325800,032
47	605956,099	1325834,357
48	605952,128	1325846,063
49	605943,596	1325853,257
50	605945,386	1325866,563
51	605915,670	1325898,116
1	605867,730	1325937,482
Лесной участок площадью 5,4234 га		
1	605172,101	1322738,278
2	605150,587	1322733,354
3	605144,825	1322727,860
4	605139,864	1322727,497

1	2	3
5	605119,030	1322706,964
6	605055,826	1322666,039
7	605052,746	1322663,664
8	605026,920	1322653,764
9	604995,053	1322637,348
10	605033,412	1322534,892
11	605065,508	1322512,454
12	605064,398	1322502,266
13	605058,797	1322465,970
14	605056,927	1322459,898
15	605030,391	1322411,236
16	605026,120	1322384,920
17	605026,600	1322371,499
18	605023,759	1322356,469
19	605022,879	1322344,400
20	605020,419	1322331,432
21	605019,839	1322319,050
22	605023,009	1322308,128
23	605029,301	1322297,610
24	605029,551	1322291,035
25	605035,722	1322291,877
26	605039,623	1322288,544
27	605063,298	1322279,660
28	605075,040	1322277,853
29	605085,643	1322281,029
30	605079,911	1322297,923
31	605081,602	1322313,812
32	605084,232	1322318,786
33	605089,193	1322325,971
34	605090,774	1322334,616
35	605088,653	1322350,933
36	605088,393	1322360,082
37	605088,843	1322363,217
38	605103,457	1322386,224
39	605111,818	1322411,739
40	605111,158	1322428,600
41	605114,949	1322432,577
42	605125,491	1322443,664
43	605130,722	1322449,273
44	605135,733	1322458,619
45	605139,004	1322466,143
46	605140,354	1322478,203
47	605140,414	1322488,119

1	2	3
48	605140,014	1322498,200
49	605139,564	1322505,962
50	605138,954	1322509,650
51	605190,465	1322549,444
52	605219,321	1322588,414
53	605246,757	1322649,021
54	605242,396	1322700,827
55	605229,994	1322723,496
56	605196,696	1322724,139
1	605172,101	1322738,278
Лесной участок площадью 2,7911 га		
1	605980,334	1325659,357
2	605968,071	1325652,024
3	605959,319	1325631,409
4	605963,500	1325612,518
5	605958,419	1325590,129
6	605939,845	1325546,326
7	605926,372	1325524,820
8	605927,733	1325505,079
9	605935,294	1325502,728
10	605935,714	1325499,560
11	605943,996	1325491,979
12	605963,530	1325498,950
13	605987,766	1325471,909
14	605987,725	1325462,488
15	605982,874	1325449,916
16	605956,249	1325408,134
17	605931,103	1325369,692
18	605914,200	1325370,410
19	605907,358	1325379,368
20	605896,646	1325389,111
21	605880,193	1325377,149
22	605861,959	1325349,366
23	605851,976	1325311,897
24	605860,458	1325281,062
25	605876,472	1325256,058
26	605887,134	1325252,478
27	605896,656	1325260,900
28	605921,521	1325270,560
29	605926,332	1325281,029
30	605931,974	1325313,308
31	605945,787	1325348,929
32	605975,353	1325387,824

1	2	3
33	605997,548	1325428,460
34	606009,240	1325447,219
35	606045,368	1325472,503
36	606055,630	1325490,593
37	606061,351	1325518,295
38	606050,629	1325535,766
39	606032,895	1325562,238
40	606028,264	1325607,428
41	606025,484	1325616,049
42	606025,694	1325620,850
43	606027,954	1325641,514
44	606008,850	1325655,134
1	605980,334	1325659,357
Лесной участок площадью 0,118 га		
1	604060,454	1322570,669
2	604052,272	1322567,114
3	604042,000	1322548,487
4	604041,970	1322538,803
5	604047,301	1322532,921
6	604048,811	1322529,671
7	604068,915	1322522,576
8	604084,879	1322524,119
1	604060,454	1322570,669
Лесной участок площадью 0,1608 га		
1	605459,513	1325049,282
2	605444,909	1325042,385
3	605435,397	1325032,280
4	605433,117	1325022,009
5	605434,907	1325009,594
6	605452,281	1325001,988
7	605465,774	1325005,816
8	605479,507	1325021,003
9	605478,807	1325035,448
10	605472,825	1325044,876
1	605459,513	1325049,282
Лесной участок площадью 0,0201 га		
1	603613,168	1322665,041
2	603617,279	1322660,991
3	603645,415	1322633,257
4	603646,065	1322633,579
5	603631,102	1322659,176
1	603613,168	1322665,041

1	2	3
Лесной участок площадью 0,1145 га		
1	605349,209	1324993,269
2	605333,416	1324988,220
3	605326,264	1324983,098
4	605313,711	1324953,408
5	605324,324	1324939,550
6	605343,318	1324953,169
7	605347,489	1324965,543
1	605349,209	1324993,269
Лесной участок площадью 0,9938 га		
1	605103,417	1322890,057
2	605084,012	1322872,172
3	605065,548	1322865,878
4	605069,599	1322841,485
5	605072,010	1322823,114
6	605066,679	1322804,924
7	605054,546	1322798,135
8	605043,044	1322787,106
9	605042,714	1322756,130
10	605057,797	1322753,342
11	605065,328	1322743,657
12	605071,010	1322729,452
13	605081,912	1322728,503
14	605098,916	1322733,057
15	605113,809	1322737,660
16	605124,751	1322738,476
17	605131,082	1322737,990
18	605134,743	1322728,404
19	605143,935	1322730,310
20	605144,245	1322744,036
21	605151,857	1322753,383
22	605166,620	1322752,706
23	605162,189	1322775,351
24	605150,407	1322784,062
25	605134,653	1322772,430
26	605122,441	1322793,829
27	605113,649	1322826,430
28	605111,828	1322855,707
29	605112,198	1322888,811
1	605103,417	1322890,057
Лесной участок площадью 1,4637 га		
1	605895,346	1325064,106
2	605877,082	1325039,011

1	2	3
3	605856,627	1325025,713
4	605849,696	1325009,314
5	605852,667	1324990,901
6	605859,598	1324969,610
7	605884,573	1324919,751
8	605901,797	1324886,259
9	605918,541	1324878,505
10	605941,366	1324891,027
11	605974,733	1324919,182
12	605991,946	1324933,239
13	605985,975	1324949,927
14	605962,440	1324984,607
15	605927,503	1325029,764
16	605919,151	1325038,648
17	605911,549	1325050,651
1	605895,346	1325064,106
Лесной участок площадью 0,1354 га		
1	604021,105	1322783,691
2	604031,357	1322753,531
3	604050,321	1322734,789
4	604069,446	1322738,947
5	604059,213	1322770,533
6	604049,541	1322779,187
1	604021,105	1322783,691
Лесной участок площадью 1,5138 га		
1	605472,835	1324977,604
2	605460,353	1324977,092
3	605449,120	1324962,532
4	605434,117	1324940,284
5	605419,464	1324924,998
6	605387,537	1324890,631
7	605377,865	1324890,846
8	605375,675	1324887,794
9	605367,583	1324867,566
10	605360,962	1324863,285
11	605360,992	1324851,084
12	605360,011	1324848,626
13	605363,042	1324846,077
14	605381,796	1324817,386
15	605401,290	1324807,091
16	605436,528	1324807,726
17	605443,389	1324815,670
18	605446,830	1324827,929

1	2	3
19	605442,709	1324830,304
20	605468,665	1324860,819
21	605470,455	1324860,868
22	605479,717	1324865,950
23	605500,221	1324884,873
24	605522,416	1324901,290
25	605525,917	1324916,361
26	605525,357	1324920,667
27	605527,967	1324922,746
28	605521,976	1324936,671
29	605515,615	1324938,469
30	605500,491	1324959,843
1	605472,835	1324977,604
Лесной участок площадью 1,6986 га		
1	605038,253	1322937,061
2	604991,373	1322899,354
3	604978,870	1322896,244
4	604943,702	1322898,768
5	604919,297	1322910,573
6	604907,675	1322910,144
7	604905,304	1322907,884
8	604888,861	1322911,637
9	604873,687	1322894,973
10	604852,383	1322831,025
11	604877,288	1322812,769
12	604920,007	1322822,726
13	604929,629	1322820,862
14	604945,343	1322813,487
15	604947,233	1322817,438
16	604951,294	1322816,647
17	604971,248	1322801,204
18	605004,575	1322806,277
19	605031,891	1322834,581
20	605040,463	1322857,481
21	605041,073	1322857,530
22	605041,643	1322860,632
23	605044,964	1322869,491
24	605056,937	1322908,841
25	605051,235	1322936,170
1	605038,253	1322937,061
Лесной участок площадью 0,1791 га		
1	605732,921	1324798,916
2	605727,150	1324792,696

1	2	3
3	605721,819	1324774,861
4	605722,879	1324758,981
5	605733,351	1324754,172
6	605746,424	1324756,003
7	605772,209	1324759,658
8	605777,010	1324769,416
9	605769,979	1324786,476
10	605756,346	1324790,650
1	605732,921	1324798,916
Лесной участок площадью 7,6748 га		
1	605410,352	1323585,084
2	605392,518	1323574,888
3	605385,197	1323564,328
4	605340,267	1323527,446
5	605337,206	1323526,439
6	605326,464	1323526,242
7	605318,542	1323518,487
8	605318,953	1323509,957
9	605313,891	1323505,800
10	605305,460	1323509,702
11	605310,161	1323514,024
12	605282,665	1323531,348
13	605274,453	1323540,678
14	605246,147	1323554,314
15	605242,476	1323554,702
16	605236,035	1323570,746
17	605207,259	1323551,839
18	605192,436	1323534,557
19	605209,829	1323532,593
20	605219,441	1323536,957
21	605223,162	1323538,657
22	605223,092	1323538,310
23	605224,432	1323524,913
24	605221,592	1323522,645
25	605198,527	1323499,200
26	605198,997	1323488,270
27	605207,019	1323468,719
28	605217,461	1323462,846
29	605222,742	1323464,430
30	605234,995	1323456,329
31	605251,068	1323450,373
32	605258,970	1323450,299
33	605218,801	1323410,092

1	2	3
34	605215,921	1323408,986
35	605199,327	1323410,587
36	605198,187	1323409,267
37	605178,673	1323393,659
38	605166,580	1323382,151
39	605114,999	1323334,817
40	605078,961	1323299,642
41	605053,416	1323275,538
42	605025,090	1323252,572
43	604995,133	1323219,756
44	604948,823	1323163,727
45	604908,945	1323112,812
46	604871,267	1323065,032
47	604844,481	1323032,159
48	604827,137	1323012,460
49	604815,815	1322993,676
50	604798,301	1322966,602
51	604769,845	1322937,993
52	604749,391	1322924,192
53	604719,775	1322908,849
54	604676,895	1322896,483
55	604656,871	1322895,848
56	604646,109	1322891,105
57	604637,787	1322892,301
58	604636,827	1322882,072
59	604636,467	1322878,244
60	604632,196	1322877,609
61	604617,563	1322852,217
62	604604,120	1322833,838
63	604604,710	1322828,550
64	604620,843	1322825,383
65	604659,712	1322814,997
66	604682,297	1322816,985
67	604721,535	1322823,163
68	604748,031	1322826,810
69	604755,542	1322831,932
70	604764,494	1322847,367
71	604779,197	1322845,833
72	604852,363	1322893,530
73	604881,039	1322938,117
74	604919,977	1323016,370
75	604988,812	1323122,282
76	605064,958	1323214,922

1	2	3
77	605174,672	1323323,928
78	605256,329	1323389,147
79	605359,131	1323475,302
80	605440,048	1323529,937
81	605418,894	1323564,997
82	605422,155	1323577,057
1	605410,352	1323585,084
Лесной участок площадью 2,182 га		
1	605855,857	1324796,928
2	605843,375	1324779,299
3	605842,865	1324755,805
4	605894,756	1324723,064
5	605918,551	1324714,138
6	605945,096	1324702,449
7	605964,491	1324665,418
8	605981,494	1324642,254
9	606000,078	1324628,131
10	606026,834	1324648,441
11	606033,815	1324655,246
12	606061,651	1324656,170
13	606065,872	1324654,290
14	606089,907	1324633,155
15	606123,424	1324620,014
16	606148,070	1324612,581
17	606159,512	1324628,321
18	606153,171	1324645,133
19	606150,170	1324646,906
20	606144,329	1324652,912
21	606118,814	1324666,135
22	606118,463	1324679,491
23	606098,729	1324695,074
24	606060,621	1324724,087
25	606032,685	1324750,773
26	606032,335	1324750,509
27	606003,709	1324761,571
28	605962,980	1324755,673
29	605939,945	1324758,874
30	605912,309	1324762,182
31	605876,892	1324789,066
1	605855,857	1324796,928
Лесной участок площадью 0,6667 га		
1	605201,197	1322931,592
2	605173,261	1322926,568

1	2	3
3	605153,797	1322906,209
4	605149,586	1322874,598
5	605152,337	1322839,670
6	605162,979	1322827,461
7	605182,934	1322821,390
8	605191,485	1322825,779
9	605215,400	1322856,598
10	605235,695	1322866,019
11	605235,195	1322875,192
12	605228,063	1322887,318
13	605226,533	1322897,918
14	605215,540	1322927,047
1	605201,197	1322931,592
Лесной участок площадью 5,0614 га		
1	605078,821	1325230,180
2	605072,960	1325223,721
3	605072,970	1325223,696
4	605072,960	1325223,713
5	605057,637	1325206,810
6	605048,825	1325197,092
7	605088,793	1325100,444
8	605095,395	1325113,065
9	605097,465	1325108,107
10	605097,805	1325108,726
11	605090,764	1325095,676
12	605235,405	1324745,989
13	605267,081	1324603,573
14	605293,527	1324615,897
15	605310,511	1324635,250
16	605314,132	1324655,948
17	605307,230	1324692,013
18	605312,241	1324704,759
19	605308,940	1324800,549
20	605285,755	1324832,961
21	605273,213	1324865,125
22	605273,623	1324865,925
23	605276,293	1324874,042
24	605273,273	1324886,169
25	605276,894	1324926,978
26	605277,524	1324929,387
27	605295,107	1324960,008
28	605300,849	1324997,220
29	605300,119	1325027,883

1	2	3
30	605294,017	1325038,929
31	605281,945	1325033,756
32	605281,295	1325039,696
33	605266,291	1325030,531
34	605232,554	1325006,674
35	605208,109	1324995,901
36	605197,167	1324997,938
37	605164,290	1325090,586
38	605162,419	1325092,995
39	605160,169	1325103,158
40	605149,496	1325114,665
41	605140,985	1325120,572
42	605130,302	1325134,315
43	605125,701	1325153,239
44	605123,321	1325157,809
45	605118,790	1325149,131
46	605116,089	1325152,612
47	605121,070	1325162,140
48	605106,547	1325186,319
49	605101,676	1325191,194
50	605098,395	1325200,747
1	605078,821	1325230,180
Лесной участок площадью 0,5161 га		
1	604007,732	1322976,311
2	603982,287	1322972,294
3	603973,645	1322964,028
4	603981,737	1322948,000
5	603996,750	1322925,834
6	604002,501	1322914,780
7	604001,491	1322900,707
8	604005,852	1322874,911
9	604013,644	1322845,148
10	604021,425	1322829,829
11	604041,160	1322830,811
12	604057,543	1322838,557
13	604049,571	1322860,912
14	604040,709	1322890,354
15	604026,756	1322912,841
16	604022,516	1322943,578
17	604019,735	1322961,974
1	604007,732	1322976,311
Лесной участок площадью 0,5381 га		
1	606530,471	1324626,118

1	2	3
2	606513,108	1324621,573
3	606509,687	1324610,370
4	606520,919	1324592,511
5	606511,347	1324589,549
6	606501,865	1324590,457
7	606498,465	1324580,318
8	606498,865	1324566,220
9	606516,428	1324548,229
10	606543,124	1324529,321
11	606553,756	1324532,258
12	606559,878	1324538,107
13	606576,591	1324560,990
14	606585,663	1324573,034
15	606586,904	1324581,547
16	606574,901	1324596,248
17	606547,925	1324618,694
1	606530,471	1324626,118
Лесной участок площадью 0,6786 га		
1	605482,357	1323063,069
2	605459,493	1323049,854
3	605447,750	1323043,048
4	605420,944	1323024,974
5	605418,474	1322992,620
6	605419,594	1322963,707
7	605435,718	1322928,127
8	605455,182	1322900,228
9	605467,694	1322892,202
10	605482,708	1322902,786
11	605495,930	1322910,961
12	605477,506	1322922,279
13	605461,133	1322946,589
14	605455,552	1322981,236
15	605460,043	1322993,107
16	605479,467	1323011,346
17	605489,109	1323033,693
18	605491,760	1323042,083
1	605482,357	1323063,069
Лесной участок площадью 0,295 га		
1	606127,355	1324586,736
2	606120,204	1324582,306
3	606108,541	1324564,612
4	606136,937	1324542,504
5	606169,954	1324521,699

1	2	3
6	606185,898	1324526,624
7	606194,950	1324537,348
8	606199,601	1324556,973
9	606199,861	1324568,604
10	606185,448	1324554,110
11	606173,545	1324556,841
12	606165,954	1324564,414
13	606137,848	1324583,692
1	606127,355	1324586,736
Лесной участок площадью 4,1721 га		
1	605646,433	1323203,752
2	605637,241	1323202,185
3	605633,130	1323191,717
4	605615,306	1323181,892
5	605609,025	1323168,289
6	605594,671	1323156,632
7	605602,903	1323144,283
8	605602,793	1323143,797
9	605620,617	1323117,300
10	605622,407	1323116,095
11	605627,439	1323109,059
12	605630,079	1323110,882
13	605640,711	1323103,664
14	605643,562	1323100,810
15	605643,102	1323100,273
16	605643,172	1323087,578
17	605655,985	1323061,939
18	605664,506	1323051,784
19	605666,957	1323041,266
20	605675,549	1323036,861
21	605675,489	1323019,604
22	605665,717	1323007,477
23	605652,584	1323002,841
24	605651,844	1323002,412
25	605654,504	1323025,527
26	605628,399	1323053,211
27	605612,855	1323074,783
28	605602,613	1323101,164
29	605585,249	1323128,659
30	605573,077	1323135,267
31	605563,785	1323129,839
32	605538,419	1323113,489
33	605533,248	1323118,529

1	2	3
34	605524,577	1323108,506
35	605501,202	1323086,481
36	605503,802	1323076,565
37	605516,905	1323076,763
38	605517,935	1323069,141
39	605528,387	1323055,744
40	605529,688	1323036,539
41	605535,199	1323014,926
42	605538,690	1323007,873
43	605538,519	1323000,284
44	605540,730	1322977,623
45	605557,604	1322949,147
46	605561,874	1322949,320
47	605540,740	1322930,619
48	605568,746	1322922,609
49	605591,851	1322931,963
50	605598,062	1322942,044
51	605611,175	1322945,632
52	605628,819	1322947,348
53	605642,862	1322961,141
54	605656,405	1322984,437
55	605677,129	1322997,727
56	605709,086	1323009,350
57	605728,870	1323027,927
58	605732,311	1323040,540
59	605731,671	1323041,943
60	605749,385	1323051,149
61	605771,799	1323061,056
62	605791,224	1323061,634
63	605811,928	1323075,394
64	605833,493	1323091,909
65	605842,064	1323099,316
66	605843,415	1323119,997
67	605822,320	1323129,756
68	605804,216	1323117,968
69	605799,205	1323118,851
70	605793,124	1323114,759
71	605792,934	1323114,297
72	605786,863	1323113,546
73	605771,829	1323113,777
74	605771,099	1323116,524
75	605770,709	1323134,401
76	605767,628	1323157,969

1	2	3
77	605744,624	1323162,077
78	605736,152	1323154,768
79	605722,399	1323140,687
80	605722,229	1323142,559
81	605717,838	1323151,460
82	605696,803	1323155,453
83	605701,494	1323138,088
84	605697,794	1323138,501
85	605681,630	1323158,464
86	605670,398	1323188,714
87	605653,014	1323194,604
88	605650,803	1323193,647
1	605646,433	1323203,752
Лесной участок площадью 0,2685 га		
1	606616,090	1324547,437
2	606588,124	1324540,664
3	606569,080	1324523,819
4	606564,049	1324503,501
5	606575,121	1324478,250
6	606590,754	1324484,264
7	606611,469	1324497,528
8	606622,861	1324518,762
9	606622,871	1324535,318
1	606616,090	1324547,437
Лесной участок площадью 0,4119 га		
1	605149,406	1323091,059
2	605099,636	1323054,110
3	605072,390	1323032,522
4	605085,753	1323015,669
5	605071,210	1322994,856
6	605077,031	1322987,332
7	605084,713	1322983,991
8	605117,410	1323013,573
9	605142,055	1323029,321
10	605156,828	1323044,046
11	605148,186	1323051,644
12	605154,637	1323072,630
1	605149,406	1323091,059
Лесной участок площадью 0,1687 га		
1	605539,210	1324463,261
2	605524,787	1324448,429
3	605517,965	1324426,387
4	605522,296	1324415,019

1	2	3
5	605545,531	1324414,508
6	605559,464	1324423,013
7	605566,395	1324433,778
8	605565,205	1324444,024
9	605560,134	1324453,642
1	605539,210	1324463,261
Лесной участок площадью 4,4618 га		
1	605328,365	1323412,690
2	605312,261	1323401,067
3	605283,845	1323374,224
4	605243,396	1323328,960
5	605215,991	1323299,964
6	605213,690	1323294,585
7	605207,089	1323287,714
8	605187,905	1323271,891
9	605179,753	1323269,771
10	605153,327	1323253,801
11	605145,646	1323240,594
12	605144,125	1323235,793
13	605111,028	1323208,504
14	605067,559	1323169,757
15	605047,605	1323142,914
16	605030,791	1323127,224
17	605017,188	1323101,453
18	605017,568	1323102,179
19	604970,078	1323025,469
20	604941,482	1322989,593
21	604951,624	1322986,771
22	604989,812	1323003,930
23	605046,664	1323064,892
24	605070,549	1323093,641
25	605076,321	1323099,448
26	605097,635	1323123,644
27	605118,940	1323147,121
28	605141,055	1323159,668
29	605154,868	1323155,552
30	605157,728	1323153,267
31	605159,158	1323132,536
32	605181,253	1323127,150
33	605223,052	1323144,836
34	605230,204	1323145,727
35	605234,465	1323149,678
36	605235,365	1323150,058

1	2	3
37	605278,174	1323187,196
38	605280,844	1323189,349
39	605281,645	1323190,199
40	605313,391	1323217,727
41	605309,921	1323221,719
42	605323,474	1323238,078
43	605348,599	1323259,369
44	605379,686	1323295,319
45	605385,427	1323305,936
46	605384,987	1323309,104
47	605370,984	1323319,943
48	605370,053	1323321,956
49	605360,972	1323341,524
50	605344,408	1323373,242
51	605340,297	1323394,814
1	605328,365	1323412,690
Лесной участок площадью 0,1328 га		
1	606557,327	1324405,466
2	606525,860	1324400,517
3	606513,148	1324383,193
4	606517,819	1324371,463
5	606535,763	1324370,357
6	606557,837	1324381,148
7	606569,420	1324395,336
8	606567,119	1324402,794
1	606557,327	1324405,466
Лесной участок площадью 0,6857 га		
1	603911,882	1323150,907
2	603888,667	1323136,620
3	603887,097	1323128,560
4	603912,422	1323079,386
5	603943,819	1323033,611
6	603955,321	1323011,874
7	603973,665	1323012,880
8	603990,929	1322997,364
9	603998,100	1323003,179
10	603996,830	1323025,403
11	603976,266	1323067,070
12	603963,913	1323098,327
13	603945,819	1323092,387
14	603938,067	1323092,560
15	603942,248	1323122,406
16	603932,136	1323142,708

1	2	3
1	603911,882	1323150,907
Лесной участок площадью 1,4289 га		
1	606094,028	1324515,743
2	606079,155	1324512,270
3	606075,964	1324494,427
4	606079,895	1324479,207
5	606082,776	1324468,078
6	606079,445	1324448,346
7	606076,434	1324434,306
8	606060,491	1324423,268
9	606037,266	1324417,972
10	606031,135	1324416,322
11	606023,223	1324400,839
12	606024,993	1324385,313
13	606032,395	1324385,850
14	606052,149	1324370,968
15	606084,696	1324345,247
16	606108,921	1324341,188
17	606131,406	1324355,154
18	606131,996	1324365,697
19	606128,246	1324373,781
20	606130,126	1324400,179
21	606151,060	1324415,646
22	606171,405	1324432,871
23	606182,677	1324435,378
24	606194,880	1324439,816
25	606201,491	1324449,171
26	606191,779	1324467,089
27	606153,051	1324470,644
28	606122,214	1324496,522
1	606094,028	1324515,743
Лесной участок площадью 0,14 га		
1	604689,688	1323137,362
2	604679,046	1323133,716
3	604671,084	1323107,830
4	604670,544	1323083,544
5	604698,020	1323099,481
6	604715,694	1323118,117
7	604702,961	1323132,132
1	604689,688	1323137,362
Лесной участок площадью 0,2236 га		
1	606351,683	1324408,568
2	606342,811	1324405,598

1	2	3
3	606326,868	1324401,721
4	606331,459	1324354,073
5	606338,961	1324342,632
6	606349,443	1324338,878
7	606359,385	1324342,186
8	606368,447	1324354,313
9	606368,267	1324378,269
10	606360,965	1324398,859
1	606351,683	1324408,568
Лесной участок площадью 1,7581 га		
1	604215,597	1323464,685
2	604199,713	1323441,464
3	604176,618	1323416,600
4	604167,446	1323400,250
5	604171,437	1323380,246
6	604166,136	1323366,898
7	604171,797	1323351,266
8	604237,261	1323340,228
9	604254,195	1323314,152
10	604257,036	1323270,481
11	604288,292	1323247,614
12	604295,294	1323238,111
13	604299,815	1323228,244
14	604284,962	1323185,249
15	604291,093	1323168,016
16	604296,664	1323167,307
17	604300,945	1323159,198
18	604313,238	1323157,870
19	604323,180	1323161,516
20	604336,243	1323178,848
21	604355,617	1323179,128
22	604370,920	1323176,422
1	604215,597	1323464,685
Лесной участок площадью 0,723 га		
1	605850,616	1324448,321
2	605839,374	1324433,770
3	605831,192	1324413,872
4	605849,126	1324381,073
5	605852,537	1324359,856
6	605904,638	1324342,524
7	605941,426	1324333,599
8	605946,947	1324344,051
9	605949,907	1324366,530

1	2	3
10	605922,622	1324391,080
11	605897,516	1324418,401
12	605864,189	1324440,963
1	605850,616	1324448,321
Лесной участок площадью 0,1256 га		
1	603843,817	1323211,226
2	603834,245	1323208,619
3	603829,194	1323202,738
4	603832,415	1323188,945
5	603847,128	1323169,592
6	603863,041	1323172,413
7	603879,195	1323186,503
8	603872,343	1323194,752
1	603843,817	1323211,226
Лесной участок площадью 2,0981 га		
1	606655,618	1324555,867
2	606648,127	1324546,298
3	606646,516	1324537,529
4	606664,170	1324523,052
5	606678,923	1324505,118
6	606661,329	1324490,360
7	606633,363	1324475,676
8	606616,930	1324474,950
9	606582,163	1324449,212
10	606588,754	1324417,164
11	606618,830	1324369,722
12	606618,190	1324354,552
13	606623,111	1324337,880
14	606635,124	1324323,180
15	606648,097	1324321,134
16	606650,197	1324321,736
17	606663,050	1324302,614
18	606693,526	1324312,349
19	606702,668	1324310,237
20	606699,468	1324365,548
21	606699,648	1324366,167
22	606699,648	1324366,208
23	606702,068	1324375,959
24	606704,149	1324381,906
25	606704,379	1324382,740
26	606716,921	1324420,546
27	606726,263	1324432,904
28	606727,784	1324435,502

1	2	3
29	606733,955	1324453,840
30	606734,725	1324459,969
31	606733,325	1324491,053
32	606729,534	1324499,236
1	606655,618	1324555,867
Лесной участок площадью 0,273 га		
1	605453,691	1323313,237
2	605444,129	1323310,993
3	605399,800	1323280,957
4	605380,296	1323259,196
5	605386,747	1323248,488
6	605398,690	1323246,484
7	605415,783	1323254,898
8	605432,657	1323269,318
9	605456,392	1323275,496
10	605468,525	1323298,479
11	605467,684	1323308,708
1	605453,691	1323313,237
Лесной участок площадью 0,1077 га		
1	606439,522	1324302,383
2	606428,780	1324294,505
3	606429,280	1324285,340
4	606436,431	1324273,907
5	606447,354	1324274,031
6	606470,969	1324274,922
7	606471,059	1324295,339
8	606468,038	1324301,748
1	606439,522	1324302,383
Лесной участок площадью 0,1513 га		
1	605856,117	1323352,990
2	605837,723	1323349,162
3	605829,352	1323336,673
4	605829,352	1323320,818
5	605836,613	1323314,317
6	605849,206	1323310,523
7	605868,410	1323318,896
8	605878,282	1323335,238
9	605866,990	1323350,631
1	605856,117	1323352,990
Лесной участок площадью 0,2372 га		
1	606575,671	1324342,805
2	606567,099	1324337,699
3	606568,980	1324327,098

1	2	3
4	606585,313	1324316,869
5	606592,705	1324300,511
6	606591,344	1324286,454
7	606598,116	1324274,682
8	606607,508	1324269,188
9	606616,800	1324274,971
10	606625,272	1324292,039
11	606628,532	1324312,052
12	606622,751	1324321,332
13	606587,994	1324342,533
1	606575,671	1324342,805
Лесной участок площадью 0,2961 га		
1	606072,864	1323440,226
2	606066,212	1323407,807
3	606072,514	1323390,062
4	606079,885	1323381,260
5	606094,898	1323367,204
6	606121,024	1323353,774
7	606126,675	1323370,899
8	606127,815	1323393,073
9	606115,543	1323402,164
10	606090,627	1323431,927
1	606072,864	1323440,226
Лесной участок площадью 0,2902 га		
1	606548,635	1324282,717
2	606500,485	1324255,948
3	606490,693	1324242,774
4	606515,678	1324226,028
5	606538,063	1324218,496
6	606543,104	1324224,023
7	606545,645	1324242,626
8	606563,168	1324254,934
9	606577,051	1324261,310
10	606577,672	1324273,626
11	606569,720	1324280,498
1	606548,635	1324282,717
Лесной участок площадью 0,0727 га		
1	605160,369	1323413,738
2	605152,947	1323412,492
3	605148,546	1323404,490
4	605161,299	1323383,917
5	605161,869	1323383,950
6	605164,310	1323385,451

1	2	3
7	605176,012	1323396,654
8	605194,226	1323411,214
9	605179,033	1323413,325
1	605160,369	1323413,738
Лесной участок площадью 0,2839 га		
1	606664,070	1324278,510
2	606656,618	1324275,862
3	606640,795	1324277,256
4	606624,522	1324273,742
5	606617,610	1324264,033
6	606615,690	1324240,456
7	606620,701	1324228,387
8	606631,083	1324219,709
9	606646,866	1324216,888
10	606659,709	1324224,362
11	606671,772	1324244,176
12	606675,272	1324258,885
13	606673,072	1324271,284
1	606664,070	1324278,510
Лесной участок площадью 0,4284 га		
1	605385,817	1323462,318
2	605370,074	1323435,202
3	605361,612	1323434,683
4	605353,620	1323439,781
5	605344,178	1323443,163
6	605347,649	1323424,421
7	605357,261	1323413,284
8	605377,905	1323406,495
9	605392,818	1323396,299
10	605408,982	1323394,179
11	605427,476	1323402,230
12	605437,388	1323420,684
13	605445,770	1323417,326
14	605455,712	1323420,981
15	605456,582	1323428,364
16	605450,131	1323439,418
17	605439,708	1323446,347
18	605430,566	1323446,900
19	605403,171	1323450,670
20	605393,849	1323459,315
1	605385,817	1323462,318
Лесной участок площадью 0,0928 га		
1	605158,908	1323459,208

1	2	3
2	605146,906	1323457,888
3	605124,241	1323436,720
4	605127,152	1323424,503
5	605136,644	1323423,769
6	605147,436	1323425,823
7	605163,779	1323440,424
8	605164,580	1323452,922
1	605158,908	1323459,208
Лесной участок площадью 5,6881 га		
1	605712,797	1324410,400
2	605684,911	1324404,320
3	605668,847	1324383,862
4	605665,207	1324350,139
5	605662,646	1324320,185
6	605655,725	1324302,837
7	605654,354	1324301,344
8	605615,496	1324258,910
9	605598,282	1324244,589
10	605584,729	1324224,279
11	605581,429	1324201,346
12	605591,541	1324193,031
13	605582,609	1324182,579
14	605619,787	1324143,288
15	605633,550	1324157,765
16	605641,141	1324151,331
17	605670,518	1324137,406
18	605677,599	1324125,057
19	605688,502	1324124,116
20	605695,633	1324125,502
21	605717,058	1324115,364
22	605729,830	1324125,890
23	605744,203	1324110,208
24	605747,554	1324086,541
25	605752,665	1324078,679
26	605795,124	1324071,404
27	605838,514	1324073,969
28	605858,798	1324083,744
29	605873,991	1324117,583
30	605889,144	1324134,164
31	605935,194	1324145,466
32	605941,336	1324169,281
33	605936,365	1324183,132
34	605936,635	1324182,389

1	2	3
35	605946,017	1324193,237
36	605996,117	1324238,336
37	606025,414	1324269,807
38	606030,035	1324279,533
39	606030,435	1324280,036
40	606030,445	1324280,383
41	606035,156	1324290,298
42	606030,775	1324296,040
43	606030,795	1324296,939
44	606028,834	1324298,580
45	606023,603	1324305,452
46	606020,763	1324305,345
47	606018,702	1324307,069
48	606014,851	1324305,122
49	606006,880	1324304,833
50	605988,276	1324300,428
51	605962,560	1324263,389
52	605935,294	1324244,638
53	605932,774	1324244,143
54	605929,773	1324241,471
55	605897,436	1324244,713
56	605859,178	1324269,758
57	605838,994	1324273,577
58	605836,613	1324275,854
59	605814,699	1324256,608
60	605801,906	1324235,399
61	605814,178	1324227,199
62	605834,633	1324208,284
63	605853,817	1324190,919
64	605853,877	1324180,360
65	605835,543	1324163,160
66	605789,153	1324152,197
67	605744,554	1324147,190
68	605720,998	1324144,542
69	605706,635	1324148,023
70	605698,074	1324158,780
71	605699,394	1324171,426
72	605725,249	1324209,612
73	605753,605	1324249,852
74	605779,431	1324286,974
75	605763,468	1324313,743
76	605747,104	1324326,471
77	605746,094	1324330,060

1	2	3
78	605735,112	1324335,793
79	605733,421	1324381,849
80	605720,348	1324404,625
81	605712,897	1324410,350
1	605712,797	1324410,400
Лесной участок площадью 0,2024 га		
1	605783,052	1323489,854
2	605766,818	1323488,798
3	605761,027	1323481,530
4	605757,476	1323464,347
5	605765,828	1323443,740
6	605777,631	1323435,730
7	605785,782	1323437,661
8	605794,124	1323448,748
9	605811,578	1323457,880
10	605810,778	1323469,519
11	605801,186	1323481,704
1	605783,052	1323489,854
Лесной участок площадью 0,4098 га		
1	606147,190	1324095,343
2	606115,233	1324083,720
3	606107,251	1324073,334
4	606129,836	1324043,240
5	606144,419	1324033,407
6	606159,172	1324031,683
7	606180,867	1324041,434
8	606203,002	1324054,311
9	606203,522	1324062,049
10	606191,929	1324079,917
11	606168,254	1324092,769
1	606147,190	1324095,343
Лесной участок площадью 0,1649 га		
1	605433,747	1323511,640
2	605415,213	1323501,477
3	605414,193	1323487,057
4	605426,165	1323470,947
5	605446,680	1323458,870
6	605455,582	1323463,258
7	605460,563	1323481,456
8	605457,622	1323492,098
9	605443,569	1323509,660
1	605433,747	1323511,640

1	2	3
Лесной участок площадью 0,2043 га		
1	605971,882	1324003,850
2	605948,827	1323981,107
3	605953,968	1323974,301
4	605949,487	1323963,132
5	605957,699	1323951,682
6	605990,446	1323950,956
7	605998,968	1323970,498
8	606000,088	1323989,488
9	605991,446	1323996,376
1	605971,882	1324003,850
Лесной участок площадью 1,7035 га		
1	603763,110	1323642,210
2	603761,250	1323640,115
3	603757,489	1323641,121
4	603749,397	1323618,996
5	603749,117	1323615,919
6	603740,295	1323597,623
7	603707,428	1323544,448
8	603692,945	1323510,230
9	603680,172	1323495,793
10	603694,785	1323477,777
11	603755,268	1323477,414
12	603770,182	1323467,003
13	603780,414	1323467,474
14	603790,806	1323477,010
15	603805,489	1323476,738
16	603834,375	1323530,812
17	603839,166	1323575,811
18	603792,186	1323630,463
19	603790,746	1323633,499
20	603774,372	1323641,608
1	603763,110	1323642,210
Лесной участок площадью 0,731 га		
1	606064,492	1324034,810
2	606041,857	1324030,380
3	606015,441	1324014,764
4	606006,880	1323994,174
5	606007,670	1323981,825
6	606013,921	1323977,807
7	606026,974	1323978,583
8	606027,194	1323988,416
9	606032,745	1324000,988

1	2	3
10	606050,869	1324008,346
11	606077,725	1324012,330
12	606101,190	1323989,967
13	606087,117	1323958,941
14	606092,168	1323947,912
15	606118,944	1323948,019
16	606142,269	1323951,739
17	606166,204	1323966,712
18	606183,577	1323988,168
19	606177,366	1323994,289
20	606150,320	1323997,696
21	606136,737	1324020,547
22	606117,513	1324027,311
1	606064,492	1324034,810
Лесной участок площадью 0,1971 га		
1	606162,123	1323526,984
2	606151,671	1323508,662
3	606133,587	1323516,359
4	606119,444	1323509,966
5	606108,351	1323504,133
6	606106,481	1323488,344
7	606113,852	1323477,233
8	606127,685	1323469,618
9	606158,712	1323496,627
10	606173,905	1323509,083
11	606175,986	1323520,912
12	606170,945	1323526,802
1	606162,123	1323526,984
Лесной участок площадью 1,3061 га		
1	605855,037	1323992,681
2	605845,765	1323987,253
3	605817,299	1323958,644
4	605802,056	1323954,041
5	605783,602	1323974,582
6	605780,741	1323977,774
7	605752,105	1323941,395
8	605731,861	1323917,554
9	605757,736	1323892,320
10	605777,281	1323884,483
11	605797,725	1323869,247
12	605813,748	1323877,001
13	605824,501	1323885,572
14	605822,190	1323892,312

1	2	3
15	605829,702	1323913,628
16	605836,923	1323937,427
17	605846,985	1323946,361
18	605860,378	1323947,120
19	605897,346	1323914,609
20	605914,710	1323887,106
21	605931,964	1323886,380
22	605939,985	1323898,878
23	605954,548	1323920,747
24	605951,838	1323941,593
25	605934,584	1323957,464
26	605921,951	1323959,857
27	605908,609	1323961,919
28	605877,332	1323981,272
1	605855,037	1323992,681
Лесной участок площадью 0,4286 га		
1	605983,165	1323619,722
2	605959,659	1323608,627
3	605944,606	1323580,769
4	605947,147	1323568,032
5	605967,751	1323543,994
6	605981,414	1323540,166
7	606003,659	1323542,839
8	606014,071	1323551,773
9	606017,112	1323561,903
10	606015,001	1323594,372
11	605995,767	1323616,629
1	605983,165	1323619,722
Лесной участок площадью 0,4821 га		
1	606171,215	1323922,224
2	606150,730	1323920,202
3	606144,429	1323905,906
4	606143,279	1323885,489
5	606149,370	1323874,089
6	606159,812	1323868,215
7	606177,316	1323847,757
8	606190,589	1323842,535
9	606211,483	1323847,353
10	606227,367	1323865,328
11	606241,050	1323894,621
12	606223,606	1323902,401
13	606200,331	1323900,800
14	606188,088	1323904,933

1	2	3
15	606181,627	1323914,939
1	606171,215	1323922,224
Лесной участок площадью 0,2428 га		
1	606139,878	1323650,797
2	606131,656	1323645,336
3	606138,438	1323633,226
4	606124,005	1323617,330
5	606094,798	1323603,183
6	606076,885	1323605,344
7	606065,642	1323606,276
8	606069,543	1323591,411
9	606087,307	1323582,914
10	606104,921	1323582,526
11	606120,504	1323586,412
12	606144,489	1323604,214
13	606159,142	1323629,589
14	606154,761	1323638,852
15	606150,360	1323646,689
1	606139,878	1323650,797
Лесной участок площадью 0,4138 га		
1	606089,857	1323906,748
2	606080,145	1323897,797
3	606064,842	1323874,526
4	606049,289	1323872,406
5	606023,103	1323866,656
6	606006,590	1323852,575
7	606016,642	1323845,299
8	606042,437	1323833,107
9	606064,962	1323831,910
10	606077,085	1323838,337
11	606077,935	1323845,010
12	606081,606	1323852,327
13	606092,558	1323853,853
14	606109,772	1323867,564
15	606118,894	1323881,802
16	606120,354	1323900,091
17	606114,103	1323904,100
1	606089,857	1323906,748
Лесной участок площадью 0,0816 га		
1	605256,199	1323622,799
2	605249,698	1323615,548
3	605242,316	1323600,213
4	605244,417	1323583,261

1	2	3
5	605269,062	1323590,990
6	605274,603	1323602,671
7	605270,412	1323612,273
1	605256,199	1323622,799

Приложение № 4
к постановлению Правительства
Кемеровской области – Кузбасса
от 14 июля 2023 г. № 465

Текстовое и графическое описание местоположения
границ лесного участка, включаемого в границы земель,
на которых расположены леса, указанные в пункте 3
части 1 статьи 114 Лесного кодекса
Российской Федерации

За начало границы контура площадью 23,2 га взята точка 1, от точки 1 до точки 1 в границы лесного участка входят выделы 4, 5, 7, 8 квартала 69 Усть-Сосновского урочища Шишинского участкового лесничества Юргинского лесничества Кемеровской области - Кузбасса;

за начало границы контура площадью 3,2 га взята точка 1, от точки 1 до точки 1 в границы лесного участка входит выдел 9 квартала 65 Зарубинского урочища Зарубинского участкового лесничества Юргинского лесничества Кемеровской области - Кузбасса;

за начало границы контура площадью 10,3252 га взята точка 1, от точки 1 до точки 1 в границы лесного участка входит выдел 3ч квартала 69 Усть-Сосновского урочища Шишинского участкового лесничества Юргинского лесничества Кемеровской области - Кузбасса;

за начало границы контура площадью 0,5823 га взята точка 1, от точки 1 до точки 1 в границы лесного участка входит выдел 12ч квартала 65 Зарубинского урочища Зарубинского участкового лесничества Юргинского лесничества Кемеровской области - Кузбасса;

за начало границы контура площадью 5,4 га взята точка 1, от точки 1 до точки 1 в границы лесного участка входит выдел 6 квартала 65 Зарубинского урочища Зарубинского участкового лесничества Юргинского лесничества Кемеровской области - Кузбасса;

за начало границы контура площадью 6,5 га взята точка 1, от точки 1 до точки 1 в границы лесного участка входят выделы 1, 2 квартала 69 Усть-Сосновского урочища Шишинского участкового лесничества Юргинского лесничества Кемеровской области - Кузбасса;

за начало границы контура площадью 1,3 га взята точка 1, от точки 1 до точки 1 в границы лесного участка входит выдел 5 квартала 65 Зарубинского урочища Зарубинского участкового лесничества Юргинского лесничества Кемеровской области - Кузбасса;

за начало границы контура площадью 9 га взята точка 1, от точки 1 до точки 1 в границы лесного участка входит выдел 2 квартала 65 Зарубинского

урочища Зарубинского участкового лесничества Юргинского лесничества Кемеровской области - Кузбасса;

за начало границы контура площадью 7 га взята точка 1, от точки 1 до точки 1 в границы лесного участка входит выдел 11 квартала 65 Зарубинского урочища Зарубинского участкового лесничества Юргинского лесничества Кемеровской области - Кузбасса;

за начало границы контура площадью 5,9 га взята точка 1, от точки 1 до точки 1 в границы лесного участка входят выделы 3, 4 квартала 65 Зарубинского урочища Зарубинского участкового лесничества Юргинского лесничества Кемеровской области - Кузбасса;

за начало границы контура площадью 1,9 га взята точка 1, от точки 1 до точки 1 в границы лесного участка входит выдел 7 квартала 65 Зарубинского урочища Зарубинского участкового лесничества Юргинского лесничества Кемеровской области - Кузбасса;

за начало границы контура площадью 2,2 га взята точка 1, от точки 1 до точки 1 в границы лесного участка входит выдел 8 квартала 65 Зарубинского урочища Зарубинского участкового лесничества Юргинского лесничества Кемеровской области - Кузбасса;

за начало границы контура площадью 1,5 га взята точка 1, от точки 1 до точки 1 в границы лесного участка входит выдел 15 квартала 65 Зарубинского урочища Зарубинского участкового лесничества Юргинского лесничества Кемеровской области - Кузбасса;

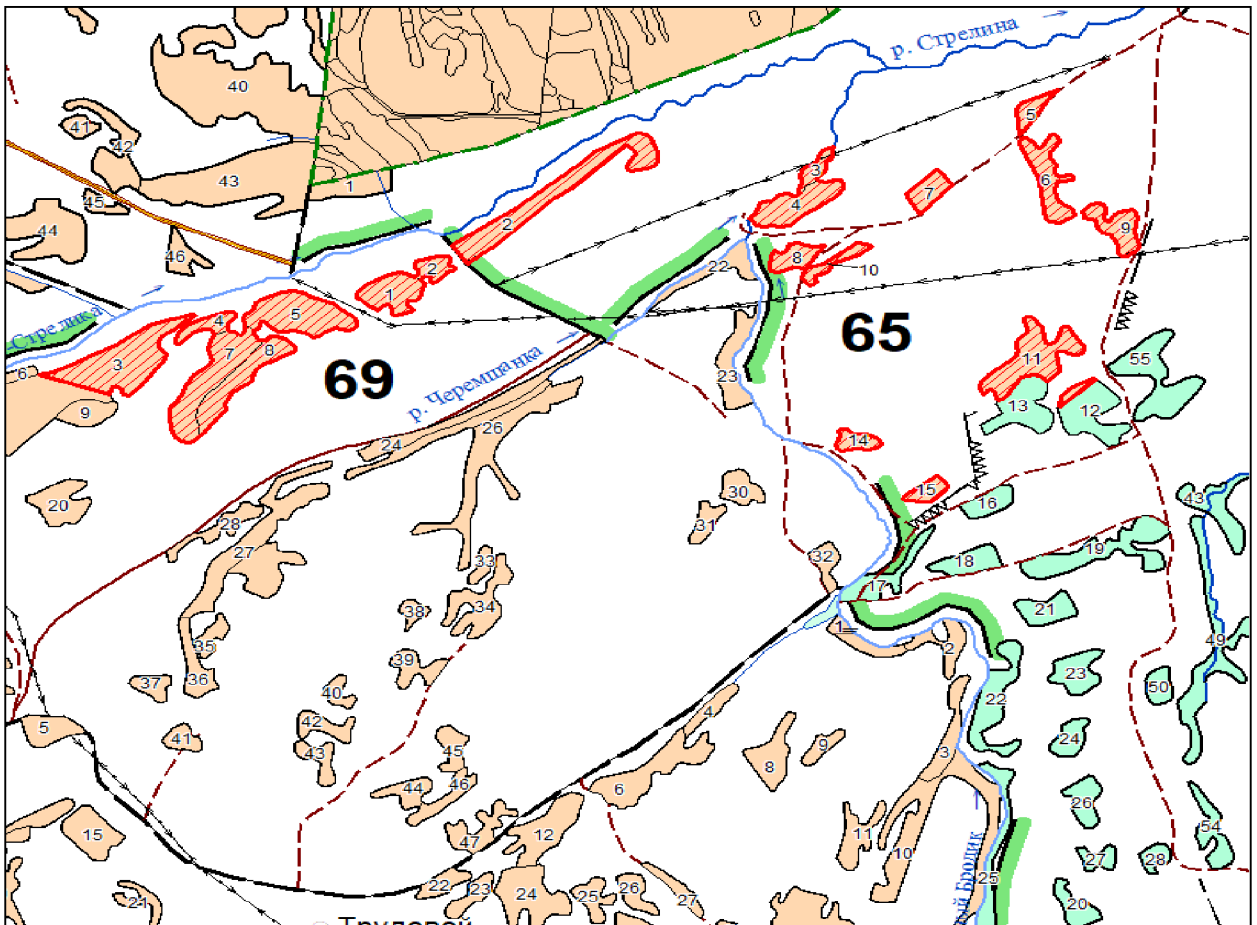
за начало границы контура площадью 1,2 га взята точка 1, от точки 1 до точки 1 в границы лесного участка входит выдел 10 квартала 65 Зарубинского урочища Зарубинского участкового лесничества Юргинского лесничества Кемеровской области - Кузбасса;

за начало границы контура площадью 1,5 га взята точка 1, от точки 1 до точки 1 в границы лесного участка входит выдел 14 квартала 65 Зарубинского урочища Зарубинского участкового лесничества Юргинского лесничества Кемеровской области - Кузбасса.

КАРТА-СХЕМА
(фрагмент)


расположения существующих лесов, проектируемых с целью включения в границы земель, на которых расположены леса в зеленых зонах, Зарубинского урочища Зарубинского участкового лесничества и Усть-Сосновского урочища Шишинского участкового лесничества Юргинского лесничества Кемеровской области Кузбасса

Масштаб 1 : 25 000



Условные обозначения	Наименование условных обозначений	Целевое назначение и категории защитных лесов
	Лесной участок, площадью 80,7075 га, проектируемый с целью включения в границы земель, на которых расположены леса в зеленых зонах	 Леса, расположенные в зеленых зонах
	Границы лесов, расположенных в зеленых зонах	 Эксплуатационные леса
	Границы участковых лесничеств	

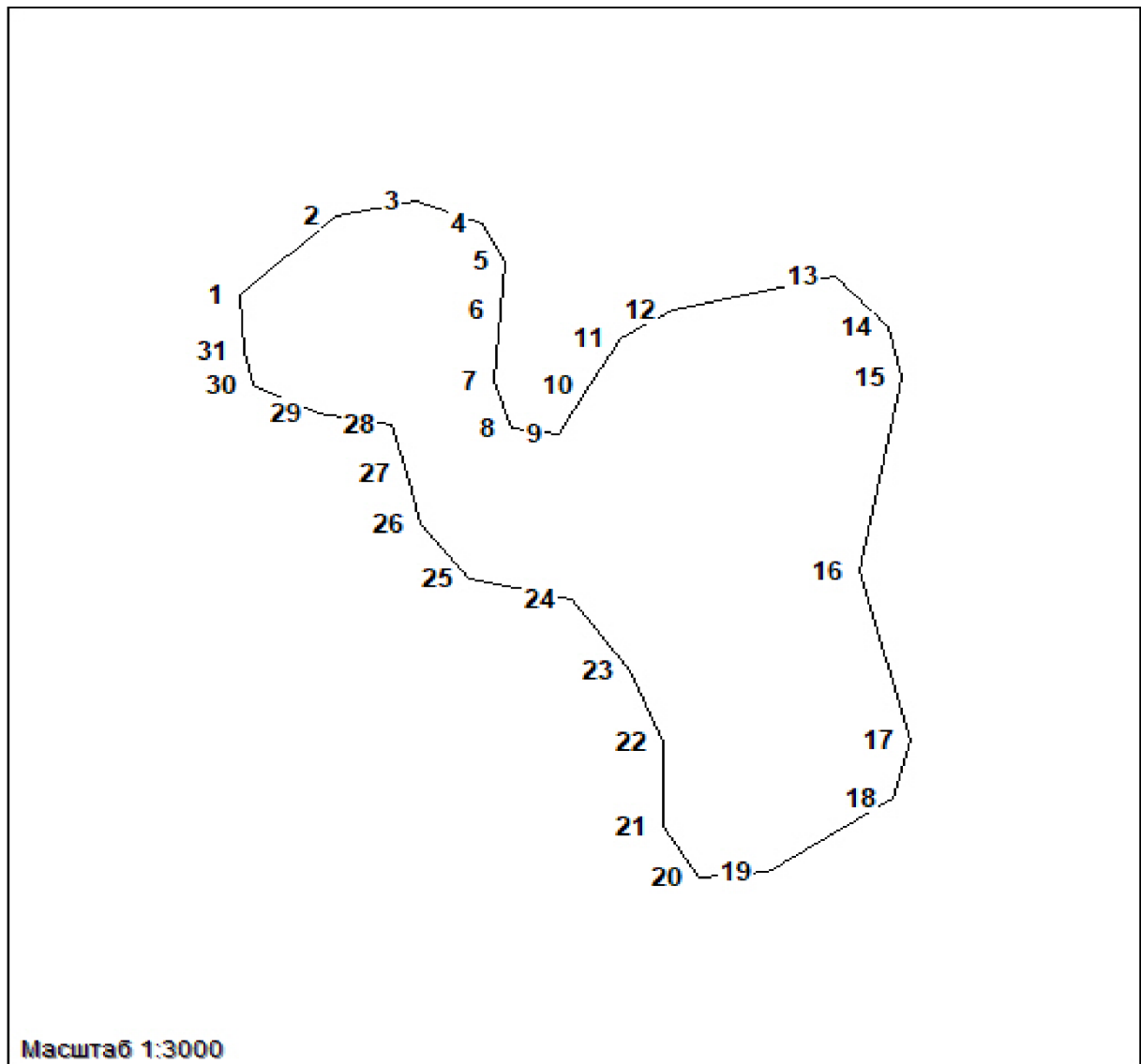
План инструментальной съемки лесного участка, площадью 23,2 га, проектируемого с целью включения в границы земель, на которых располагаются леса в зеленых зонах



Условные обозначения

1 - 123	№ поворотных точек
---------	--------------------

План инструментальной съемки лесного участка, площадью 3,2 га, проектируемого с целью включения в границы земель, на которых располагаются леса в зеленых зонах



Условные обозначения

1 - 31	№ поворотных точек
--------	--------------------

Обозначение характерных точек границ	Координаты, применяемые для ведения ЕГРН в Кемеровской области – Кузбассе (X, Y) - МСК-42, зона 1)	
1	2	3
Лесной участок площадью 23,2 га		
1	616037,703	1298230,612
2	616063,849	1298223,336
3	616072,751	1298209,634
4	616073,551	1298191,419
5	616066,009	1298162,275
6	616053,207	1298139,457
7	616029,591	1298121,276
8	615994,954	1298092,131
9	615987,593	1298075,690
10	615989,313	1298067,449
11	615997,455	1298064,776
12	616012,778	1298065,642
13	616047,235	1298077,480
14	616073,511	1298089,301
15	616089,044	1298109,364
16	616109,269	1298146,725
17	616142,496	1298220,597
18	616165,691	1298287,994
19	616163,110	1298311,661
20	616153,328	1298321,774
21	616133,424	1298321,717
22	616114,260	1298305,334
23	616094,215	1298285,271
24	616078,912	1298285,313
25	616063,599	1298288,951
26	616059,138	1298299,848
27	616060,118	1298312,626
28	616044,935	1298331,764
29	616035,993	1298343,660
30	616042,374	1298351,818
31	616069,620	1298358,228
32	616097,636	1298359,111
33	616122,011	1298357,271
34	616141,005	1298361,849
35	616155,608	1298375,527
36	616166,611	1298393,692
37	616182,014	1298402,848
38	616210,060	1298404,638

1	2	3
39	616228,334	1298435,639
40	616266,232	1298521,316
41	616275,614	1298570,515
42	616268,743	1298607,868
43	616243,857	1298649,824
44	616215,501	1298715,455
45	616203,179	1298751,034
46	616167,291	1298783,825
47	616133,354	1298827,678
48	616110,869	1298846,775
49	616084,693	1298843,154
50	616069,190	1298824,890
51	616066,329	1298808,548
52	616068,720	1298781,193
53	616074,021	1298758,376
54	616072,861	1298737,398
55	616057,257	1298710,043
56	616052,796	1298707,338
57	616031,752	1298678,193
58	616026,191	1298661,818
59	616034,172	1298642,638
60	616051,046	1298618,963
61	616059,088	1298602,481
62	616063,349	1298573,386
63	616058,508	1298539,588
64	616058,188	1298506,789
65	616068,930	1298485,853
66	616105,688	1298456,642
67	616111,029	1298444,821
68	616110,049	1298441,142
69	616108,128	1298431,086
70	616090,905	1298425,666
71	616071,040	1298418,398
72	616062,759	1298401,075
73	616045,595	1298402,857
74	616036,573	1298406,552
75	616022,220	1298412,970
76	616011,458	1298423,909
77	616013,418	1298444,870
78	616029,902	1298471,309
79	616031,982	1298497,666
80	616018,769	1298537,864
81	615991,913	1298567,859

1	2	3
82	615972,999	1298580,678
83	615952,215	1298581,635
84	615928,350	1298537,856
85	615898,043	1298478,610
86	615887,871	1298447,634
87	615871,378	1298425,790
88	615845,922	1298409,349
89	615828,679	1298403,030
90	615808,744	1298397,569
91	615793,371	1298393,906
92	615774,247	1298370,214
93	615741,220	1298319,143
94	615721,176	1298299,081
95	615694,880	1298285,461
96	615664,103	1298278,136
97	615637,928	1298279,109
98	615606,941	1298257,191
99	615522,323	1298188,845
100	615490,486	1298159,742
101	615471,352	1298145,157
102	615462,960	1298113,241
103	615466,411	1298093,154
104	615486,936	1298066,707
105	615515,712	1298047,568
106	615538,256	1298044,871
107	615559,961	1298044,896
108	615580,666	1298040,243
109	615618,624	1298038,412
110	615645,769	1298040,210
111	615664,794	1298054,795
112	615683,958	1298071,277
113	615721,106	1298086,761
114	615772,847	1298111,319
115	615822,857	1298143,219
116	615860,225	1298186,907
117	615890,282	1298217,050
118	615903,004	1298222,470
119	615921,938	1298214,253
120	615946,254	1298206,012
121	615965,218	1298204,206
122	615983,352	1298205,996
123	616011,448	1298214,187

1	2	3
1	616037,703	1298230,612
Лесной участок площадью 3,2 га		
1	616706,796	1301975,959
2	616740,043	1302010,127
3	616746,575	1302038,686
4	616737,403	1302062,494
5	616721,079	1302070,462
6	616700,635	1302068,804
7	616669,978	1302066,478
8	616650,414	1302072,813
9	616648,284	1302089,461
10	616668,838	1302100,614
11	616688,472	1302111,684
12	616700,475	1302129,923
13	616715,158	1302187,907
14	616693,373	1302206,889
15	616672,279	1302211,649
16	616589,731	1302196,660
17	616518,526	1302214,932
18	616493,381	1302208,580
19	616463,104	1302164,141
20	616460,454	1302139,501
21	616481,588	1302126,838
22	616517,686	1302126,838
23	616548,132	1302114,967
24	616577,679	1302094,319
25	616586,771	1302057,816
26	616610,096	1302040,295
27	616631,290	1302035,527
28	616652,375	1302029,958
29	616656,796	1302003,759
30	616668,398	1301980,809
31	616683,221	1301977,576
1	616706,796	1301975,959
Лесной участок площадью 10,3252 га		
1	615877,829	1297614,448
2	615932,821	1297709,257
3	615986,112	1297803,992
4	616044,625	1297886,014
5	616086,814	1297953,493
6	616121,981	1298051,932
7	616151,698	1298133,988
8	616140,875	1298146,725

1	2	3
9	616084,283	1298079,262
10	616029,351	1298000,968
11	616014,938	1297995,482
12	616002,166	1297988,165
13	615975,150	1297991,853
14	615932,071	1298024,611
15	615895,813	1298013,705
16	615775,677	1297917,139
17	615715,584	1297867,957
18	615720,785	1297840,635
19	615753,212	1297827,824
20	615762,134	1297815,021
21	615760,144	1297793,169
22	615716,585	1297776,819
23	615827,838	1297473,253
24	615840,921	1297532,450
1	615877,829	1297614,448
Лесной участок площадью 0,5823 га		
1	615774,627	1301955,665
2	615804,323	1302019,119
3	615802,043	1302033,473
4	615801,193	1302034,248
5	615654,601	1301870,508
6	615707,973	1301881,125
7	615744,391	1301913,627
1	615774,627	1301955,665
Лесной участок площадью 5,4 га		
1	617086,927	1301706,859
2	617094,119	1301725,098
3	617078,796	1301760,050
4	617048,309	1301775,113
5	617045,359	1301790,993
6	617061,282	1301810,033
7	617106,142	1301830,656
8	617113,453	1301848,895
9	617101,861	1301867,951
10	617077,585	1301873,486
11	617012,852	1301836,208
12	616990,107	1301833,914
13	616971,413	1301848,120
14	616947,158	1301859,256
15	616917,341	1301854,513
16	616897,017	1301857,656

1	2	3
17	616893,326	1301880,737
18	616897,617	1301921,159
19	616889,855	1301932,328
20	616869,451	1301932,279
21	616865,850	1301887,048
22	616861,029	1301868,050
23	616820,060	1301851,345
24	616780,102	1301862,531
25	616752,016	1301876,753
26	616733,462	1301897,458
27	616716,438	1301927,643
28	616684,381	1301939,555
29	616671,049	1301933,137
30	616640,602	1301872,100
31	616645,693	1301835,581
32	616666,728	1301814,124
33	616711,357	1301806,139
34	616795,195	1301793,493
35	616862,589	1301788,708
36	616945,337	1301753,781
37	617040,588	1301710,084
38	617077,395	1301701,274
1	617086,927	1301706,859
Лесной участок площадью 6,5 га		
1	616339,478	1298946,064
2	616348,650	1298957,951
3	616367,094	1299000,756
4	616373,615	1299029,018
5	616366,674	1299054,575
6	616350,730	1299098,329
7	616368,924	1299106,529
8	616383,337	1299107,411
9	616401,321	1299097,314
10	616414,844	1299093,717
11	616431,177	1299100,053
12	616443,140	1299120,998
13	616460,053	1299193,938
14	616457,713	1299242,295
15	616450,591	1299250,454
16	616436,088	1299250,462
17	616421,655	1299244,085
18	616410,793	1299245,925
19	616406,332	1299252,326

1	2	3
20	616401,031	1299270,541
21	616385,728	1299270,582
22	616372,745	1299234,962
23	616339,058	1299208,605
24	616319,043	1299184,938
25	616317,953	1299167,557
26	616326,015	1299161,180
27	616337,717	1299161,230
28	616353,161	1299162,978
29	616354,781	1299150,250
30	616350,110	1299129,247
31	616335,567	1299122,870
32	616316,733	1299139,278
33	616306,771	1299136,605
34	616236,146	1299112,955
35	616225,243	1299103,790
36	616224,083	1299082,812
37	616221,302	1299070,075
38	616204,059	1299059,145
39	616194,107	1299066,470
40	616181,714	1299084,643
41	616170,912	1299089,279
42	616162,630	1299076,460
43	616147,847	1299036,385
44	616145,786	1299006,325
45	616154,688	1298997,226
46	616175,413	1298993,571
47	616197,107	1298988,993
48	616202,448	1298977,081
49	616197,747	1298963,478
50	616180,534	1298948,860
51	616168,621	1298935,216
52	616180,204	1298916,061
53	616186,425	1298903,316
54	616226,694	1298855,825
55	616245,548	1298844,911
56	616259,951	1298844,894
57	616280,985	1298864,932
58	616317,363	1298899,538
1	616339,478	1298946,064
Лесной участок площадью 1,3 га		
1	617356,785	1301867,043
2	617310,965	1301834,549

1	2	3
3	617216,255	1301775,831
4	617111,173	1301704,533
5	617177,737	1301693,363
6	617245,171	1301690,179
7	617282,239	1301706,760
8	617303,054	1301748,114
1	617356,785	1301867,043
Лесной участок площадью 9 га		
1	616521,107	1299250,998
2	616716,018	1299531,944
3	616892,976	1299733,375
4	616980,275	1299837,374
5	617020,643	1299872,285
6	617088,578	1299995,999
7	617122,125	1300057,077
8	617117,014	1300092,788
9	617092,029	1300111,844
10	617020,123	1300139,627
11	616974,703	1300138,926
12	616952,649	1300131,716
13	616929,474	1300092,120
14	616915,491	1300029,425
15	616923,202	1300011,945
16	616941,156	1300009,553
17	616969,572	1300023,824
18	617009,061	1300046,056
19	617032,516	1300043,647
20	617052,580	1300005,601
21	617023,974	1299969,024
22	616913,910	1299866,733
23	616824,221	1299767,593
24	616756,687	1299675,572
25	616680,581	1299603,333
26	616535,640	1299461,404
27	616424,036	1299320,243
1	616521,107	1299250,998
Лесной участок площадью 7 га		
1	615687,968	1301608,131
2	615708,283	1301599,379
3	615738,019	1301592,219
4	615744,961	1301580,364
5	615737,719	1301560,525
6	615722,716	1301550,956

1	2	3
7	615728,127	1301542,236
8	615752,342	1301529,499
9	615785,289	1301535,876
10	615827,298	1301572,363
11	615925,699	1301685,807
12	615955,576	1301697,752
13	615979,031	1301691,334
14	616002,596	1301689,016
15	616027,081	1301711,181
16	616058,728	1301735,789
17	616073,661	1301737,356
18	616110,379	1301719,851
19	616130,733	1301722,301
20	616139,605	1301738,907
21	616134,254	1301754,828
22	616075,091	1301802,443
23	616030,422	1301808,820
24	615999,095	1301816,706
25	615989,123	1301831,827
26	615997,935	1301854,843
27	616034,993	1301870,731
28	616067,280	1301879,417
29	616085,453	1301896,015
30	616083,273	1301915,062
31	616043,434	1301931,751
32	616003,696	1301961,927
33	615981,201	1301981,024
34	615963,887	1301980,207
35	615941,063	1301969,912
36	615929,810	1301945,346
37	615939,722	1301913,528
38	615954,365	1301892,905
39	615953,415	1301872,323
40	615936,102	1301862,803
41	615860,035	1301873,874
42	615845,182	1301871,506
43	615809,594	1301849,283
44	615794,471	1301821,507
45	615817,576	1301784,996
46	615824,408	1301758,846
47	615809,004	1301708,880
48	615779,788	1301685,815
49	615703,992	1301645,385

1	2	3
50	615692,900	1301627,921
1	615687,968	1301608,131
Лесной участок площадью 5,9 га		
1	616797,306	1300757,911
2	616814,469	1300751,534
3	616830,993	1300757,070
4	616849,147	1300764,271
5	616867,180	1300761,079
6	616892,946	1300754,710
7	616915,821	1300762,605
8	616934,805	1300775,292
9	616948,398	1300802,292
10	616965,081	1300823,732
11	616988,686	1300838,012
12	617010,751	1300840,330
13	617030,425	1300853,099
14	617050,540	1300899,056
15	617026,985	1300896,680
16	616994,768	1300895,888
17	616979,054	1300886,427
18	616968,672	1300868,955
19	616958,380	1300864,978
20	616930,214	1300866,595
21	616908,989	1300861,068
22	616900,228	1300849,156
23	616892,246	1300836,436
24	616882,724	1300830,835
25	616868,631	1300826,949
26	616858,819	1300867,371
27	616872,552	1300909,475
28	616868,041	1300931,674
29	616848,597	1300943,602
30	616826,592	1300943,594
31	616783,963	1300915,027
32	616723,610	1300835,644
33	616690,833	1300782,552
34	616627,399	1300708,737
35	616616,047	1300669,891
36	616622,678	1300634,939
37	616620,058	1300602,387
38	616627,619	1300573,020
39	616637,571	1300557,198
40	616665,687	1300534,982

1	2	3
41	616685,442	1300555,548
42	616709,917	1300568,310
43	616743,804	1300580,964
44	616758,247	1300619,051
45	616752,156	1300633,289
46	616764,038	1300646,026
47	616784,573	1300656,379
48	616792,485	1300670,609
49	616799,076	1300702,360
50	616786,043	1300727,760
51	616782,292	1300743,640
1	616797,306	1300757,911
Лесной участок площадью 1,9 га		
1	616687,102	1301272,105
2	616761,968	1301224,556
3	616801,106	1301212,587
4	616921,602	1301343,453
5	616914,721	1301357,807
6	616843,135	1301413,391
1	616687,102	1301272,105
Лесной участок площадью 2,2 га		
1	616395,920	1300783,443
2	616401,611	1300728,717
3	616375,835	1300661,972
4	616381,877	1300631,837
5	616398,220	1300624,669
6	616457,933	1300629,461
7	616487,079	1300640,524
8	616491,830	1300651,619
9	616475,627	1300669,883
10	616480,478	1300690,572
11	616504,153	1300702,451
12	616527,788	1300708,836
13	616532,099	1300750,041
14	616522,957	1300775,449
15	616510,824	1300819,921
16	616517,476	1300862,784
17	616452,722	1300815,103
1	616395,920	1300783,443
Лесной участок площадью 1,5 га		
1	615161,406	1301199,660
2	615199,454	1301232,929

1	2	3
3	615282,852	1301341,605
4	615249,545	1301382,142
5	615220,659	1301392,479
6	615201,685	1301384,493
7	615142,302	1301321,799
8	615146,453	1301269,498
9	615147,563	1301228,970
10	615152,094	1301207,563
1	615161,406	1301199,660
Лесной участок площадью 1,2 га		
1	616395,920	1300783,443
2	616419,355	1300853,240
3	616479,788	1300931,822
4	616531,469	1301003,195
5	616527,918	1301042,074
6	616513,315	1301064,298
7	616470,346	1301007,138
8	616442,230	1300938,150
9	616419,815	1300896,936
10	616382,707	1300878,647
11	616366,844	1300857,199
12	616351,620	1300824,730
13	616338,277	1300823,113
14	616318,673	1300827,056
15	616306,871	1300818,411
16	616305,000	1300792,154
17	616346,269	1300763,636
1	616395,920	1300783,443
Лесной участок площадью 1,5 га		
1	615537,006	1300951,959
2	615507,590	1300987,612
3	615509,480	1301018,580
4	615511,251	1301040,036
5	615479,644	1301090,044
6	615456,969	1301105,140
7	615434,944	1301094,828
8	615420,431	1301053,540
9	615427,773	1301005,167
10	615420,241	1300963,038
11	615418,381	1300932,969
12	615430,734	1300912,296
13	615451,928	1300907,528
14	615470,092	1300919,432

1	2	3
15	615503,819	1300924,984
16	615526,604	1300924,192
17	615534,576	1300936,813
1	615537,006	1300951,959