



ПРАВИТЕЛЬСТВО
КЕМЕРОВСКОЙ ОБЛАСТИ - КУЗБАССА

ПОСТАНОВЛЕНИЕ

от «25» августа 2022 г. № 568
г. Кемерово

**Об изменении площадей и границ земель,
на которых расположены леса,
указанные в пункте 3 части 1 статьи 114
Лесного кодекса Российской Федерации,
Кузедеевского лесничества
Кемеровской области - Кузбасса**

В соответствии со статьей 82 Лесного кодекса Российской Федерации, постановлением Правительства Российской Федерации от 21.12.2019 № 1755 «Об утверждении Правил изменения границ земель, на которых располагаются леса, указанные в пунктах 3 и 4 части 1 статьи 114 Лесного кодекса Российской Федерации, и определения функциональных зон в лесах, расположенных в лесопарковых зонах», подпунктом 5-4 статьи 3 Закона Кемеровской области от 13.06.2007 № 75-ОЗ «О разграничении полномочий между органами государственной власти Кемеровской области - Кузбасса в сфере лесных отношений», на основании согласования проектной документации Федеральным агентством лесного хозяйства от 14.06.2022 № МК-03-27/14723 и приказа Департамента лесного комплекса Кузбасса от 20.06.2022 № 01-06/1136 «Об утверждении проектной документации по изменению границ лесов, расположенных в зеленых зонах Кузедеевского лесничества Кемеровской области - Кузбасса» Правительство Кемеровской области - Кузбасса п о с т а н о в л я е т:

1. Исключить из границ земель, на которых расположены леса, указанные в пункте 3 части 1 статьи 114 Лесного кодекса Российской Федерации (далее - леса в зеленых зонах), Кузедеевского лесничества Кемеровской области - Кузбасса лесной участок площадью 10,931 га, расположенный в кварталах 14 (выдел 58, части выделов 37-39, 41, 56, 57, 59), 17 (часть выдела 16) Калтанского участкового лесничества, урочище совхоз «Осинниковский», в соответствии с приложением № 1 к настоящему постановлению.

2. Включить в границы земель, на которых расположены леса в зеленых зонах, Кузедеевского лесничества Кемеровской области - Кузбасса лесной участок площадью 10,931 га, расположенный в квартале 10 (часть выдела 6) Кузедеевского участкового лесничества, урочище совхоз «Кузедеевский», в соответствии с приложением № 2 к настоящему постановлению.

3. Департаменту лесного комплекса Кузбасса обеспечить в установленном порядке внесение сведений об изменении границ земель, на которых расположены леса в зеленых зонах, Кузедеевского лесничества Кемеровской области – Кузбасса в государственный лесной реестр.

4. Настоящее постановление подлежит опубликованию на сайте «Электронный бюллетень Правительства Кемеровской области – Кузбасса».

5. Контроль за исполнением настоящего постановления возложить на заместителя председателя Правительства Кемеровской области - Кузбасса (по агропромышленному комплексу) Ильина Д.П.

Первый заместитель председателя
Правительства Кемеровской области -
Кузбасса - министр финансов Кузбасса



И.Ю. Малахов

Приложение № 1
к постановлению Правительства
Кемеровской области – Кузбасса
от 25 августа 2022 г. № 568

Текстовое и графическое описание местоположения
границ лесного участка, исключаемого из границ земель,
на которых расположены леса, указанные в пункте 3
части 1 статьи 114 Лесного кодекса
Российской Федерации

За начало границы лесного участка площадью 7,5194 га взята точка 1, от точки 1 до точки 1 в границы участка входят части выделов 37, 41, 59 квартала 14;

за начало границы лесного участка площадью 2,1757 га взята точка 1, от точки 1 до точки 1 в границы участка входят часть выдела 38, выдел 58 квартала 14;

за начало границы лесного участка площадью 1,0451 га взята точка 1, от точки 1 до точки 1 в границы участка входят части выделов 39, 57 квартала 14;

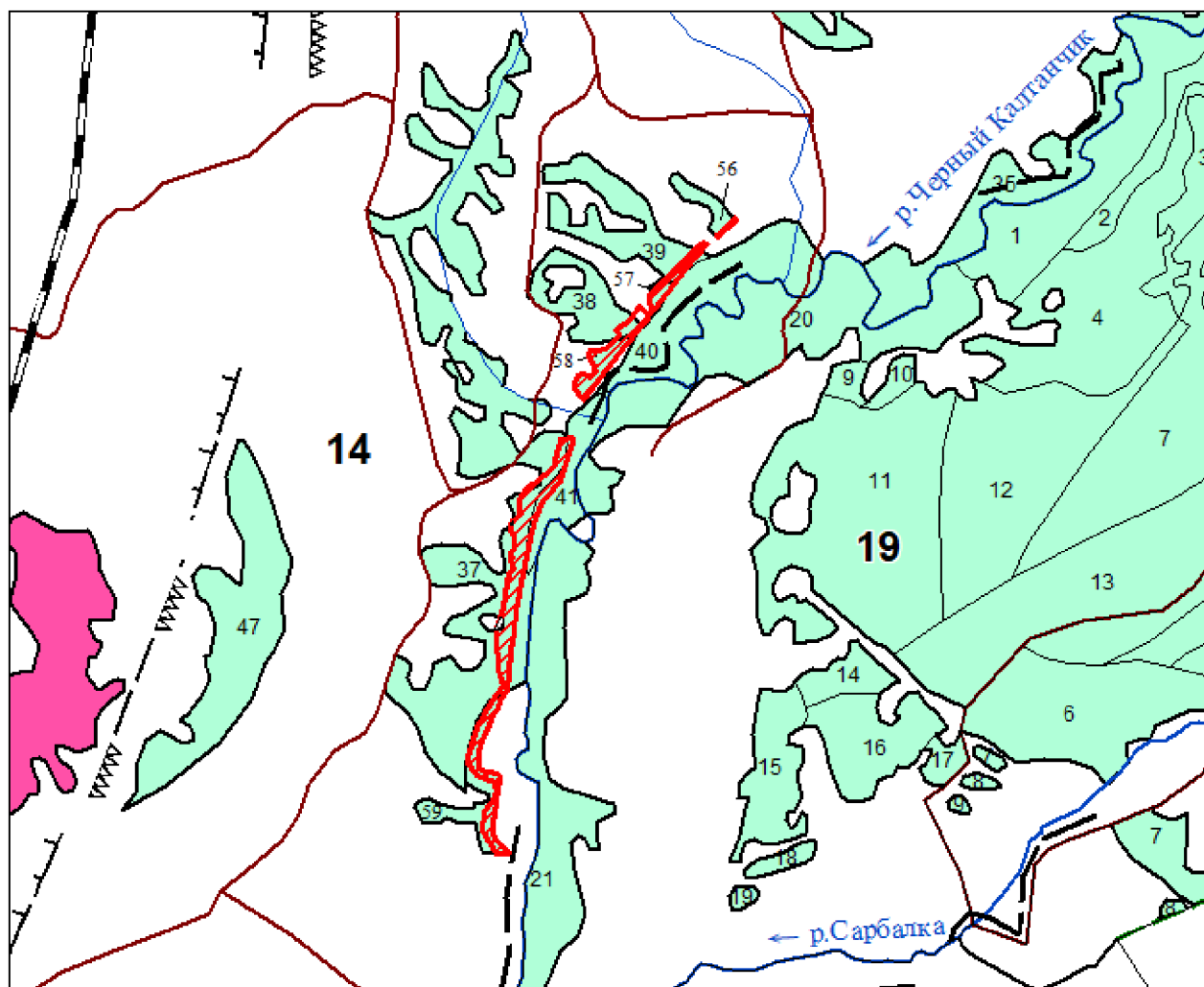
за начало границы лесного участка площадью 0,1205 га взята точка 1, от точки 1 до точки 1 в границы участка входит часть выдела 16 квартала 17;

за начало границы лесного участка площадью 0,0703 га взята точка 1, от точки 1 до точки 1 в границы участка входит часть выдела 56 квартала 14.

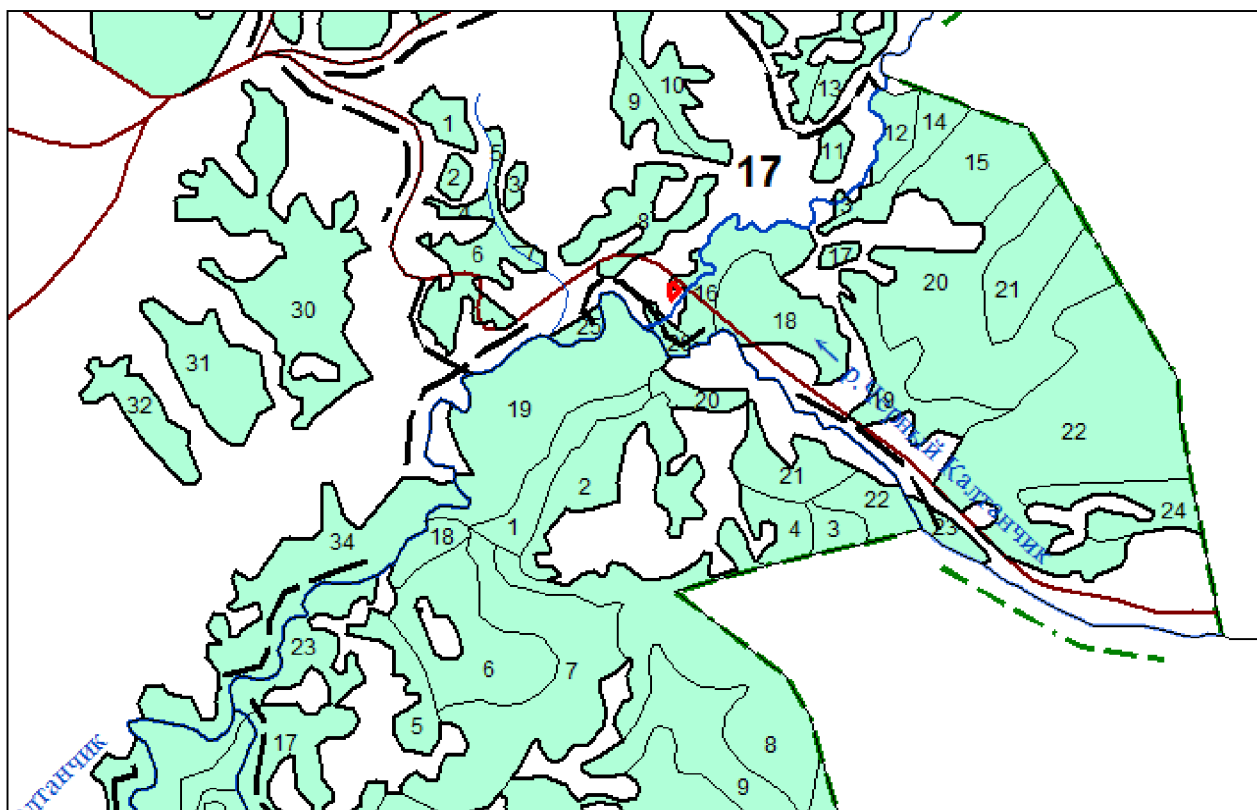
КАРТА-СХЕМА
(фрагмент)


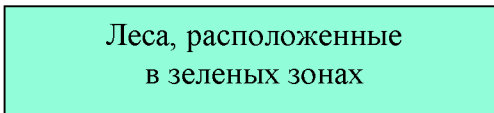


расположения существующих лесов, расположенных в зеленых зонах
урочища совхоз «Осинниковский» Калтанского участкового лесничества
Кузнецкого лесничества Кемеровской области – Кузбасса

Масштаб 1 : 25 000

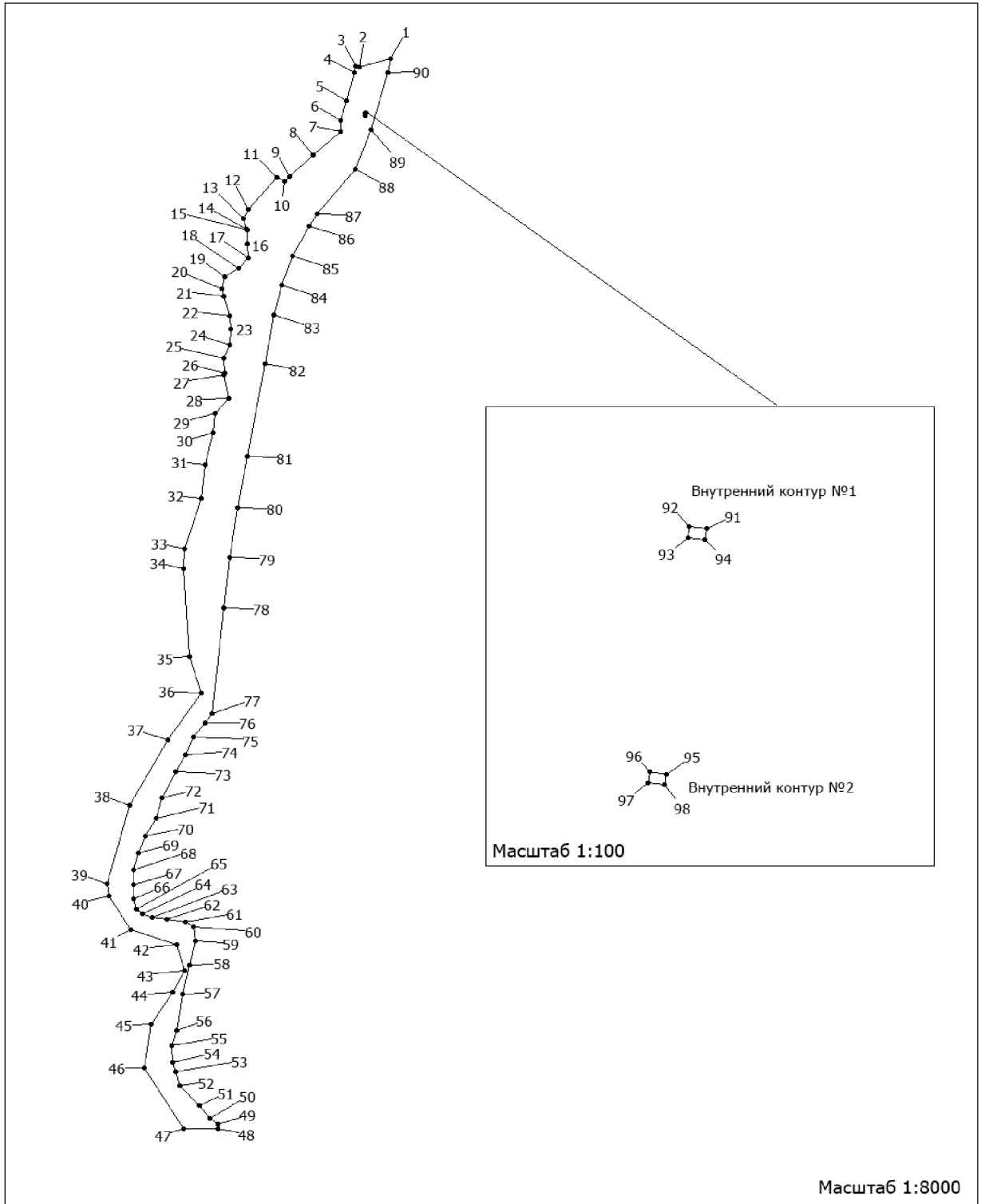


Масштаб 1 : 25 000



Условные обозначения		Целевое назначение и категории защитных лесов
	<p>Лесной участок площадью 10,931 га, проектируемый с целью исключения из границ лесов, расположенных в зеленых зонах</p>	 <p>Леса, расположенные в зеленых зонах</p>
	<p>Границы лесов, расположенных в зеленых зонах</p>	 <p>Леса, расположенные в защитных полосах лесов</p>
	<p>Границы лесов, расположенных в защитных полосах лесов</p>	

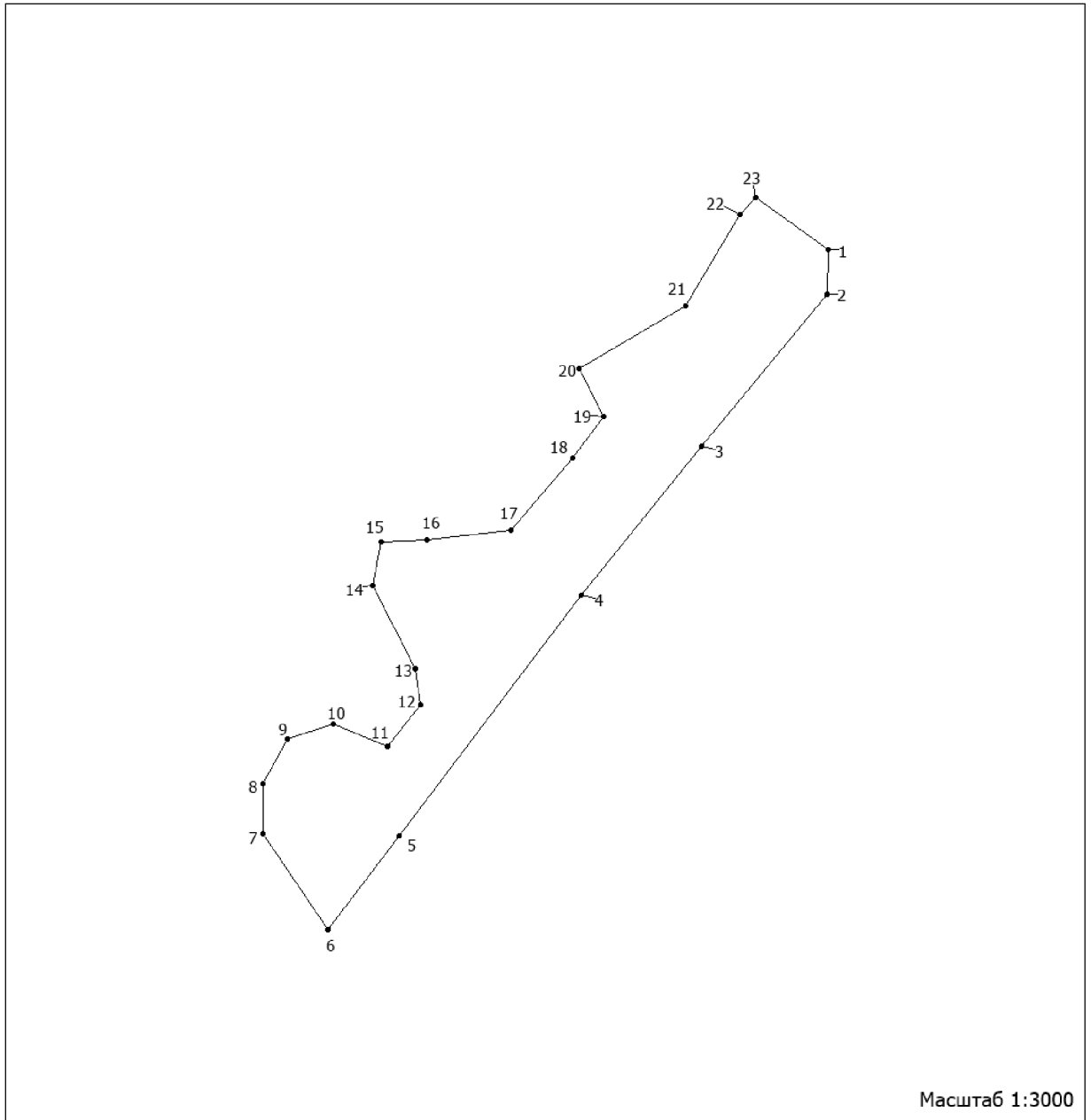
План инструментальной съемки лесного участка
площадью 7,5194 га, проектируемого к исключению из границ земель,
на которых располагаются леса в зеленых зонах



Условные обозначения

1 - 98	№ поворотных точек
--------	--------------------

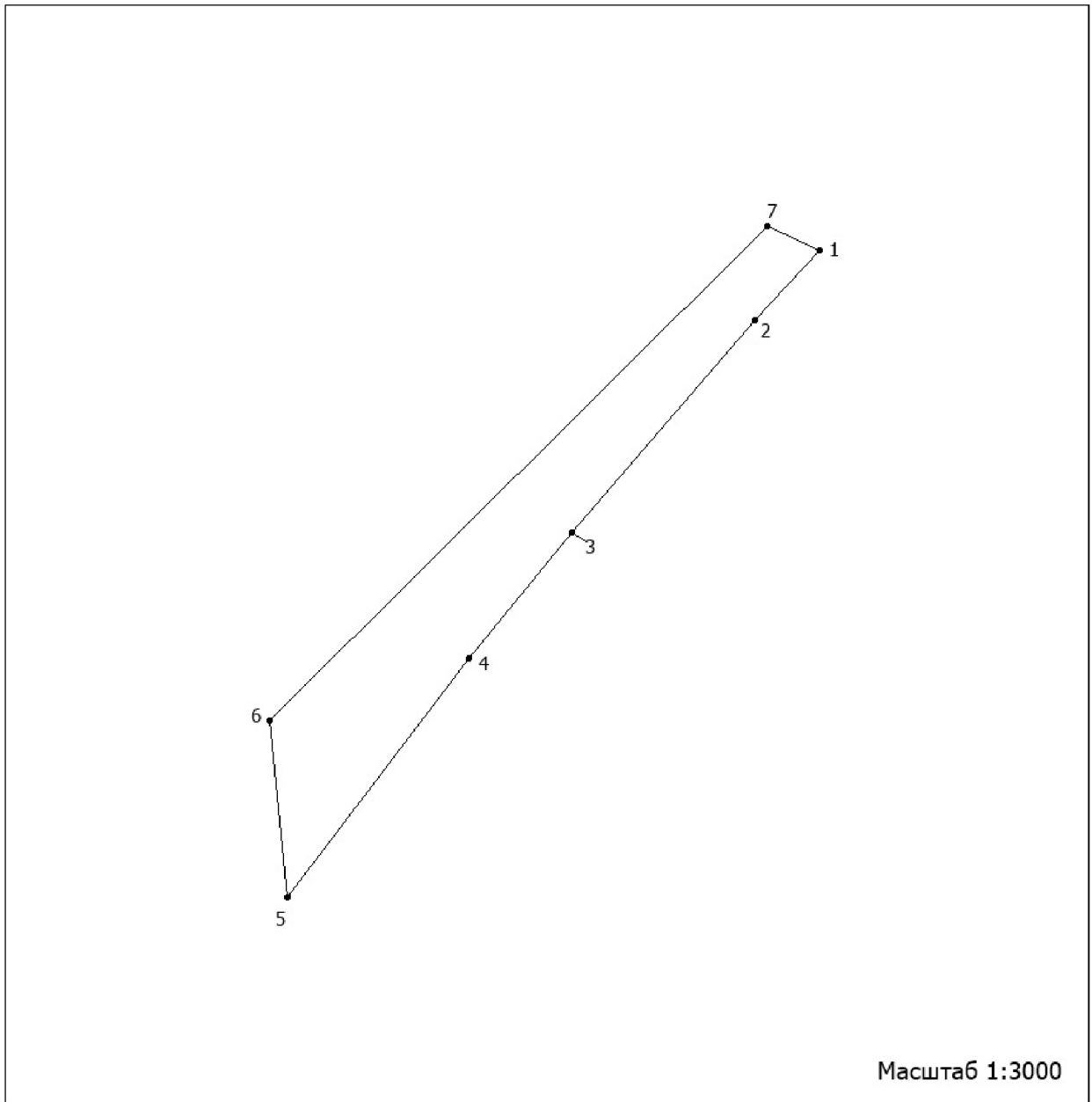
План инструментальной съемки лесного участка
площадью 2,1757 га, проектируемого к исключению из границ земель,
на которых располагаются леса в зеленых зонах



Условные обозначения

1 - 23	№ поворотных точек
--------	--------------------

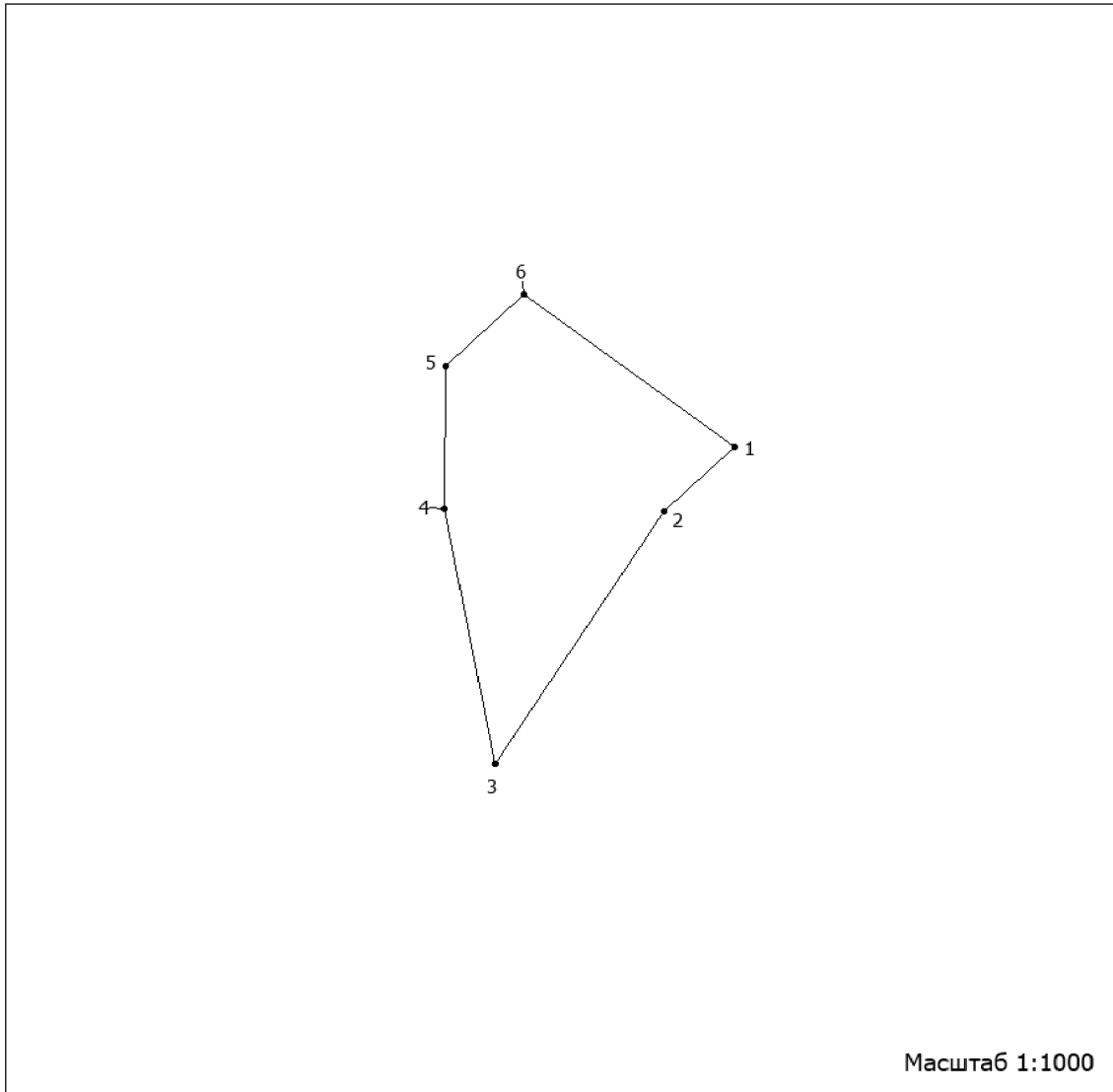
План инструментальной съемки лесного участка
площадью 1,0451 га, проектируемого к исключению из границ земель,
на которых располагаются леса в зеленых зонах



Условные обозначения

1 - 7	№ поворотных точек
-------	--------------------

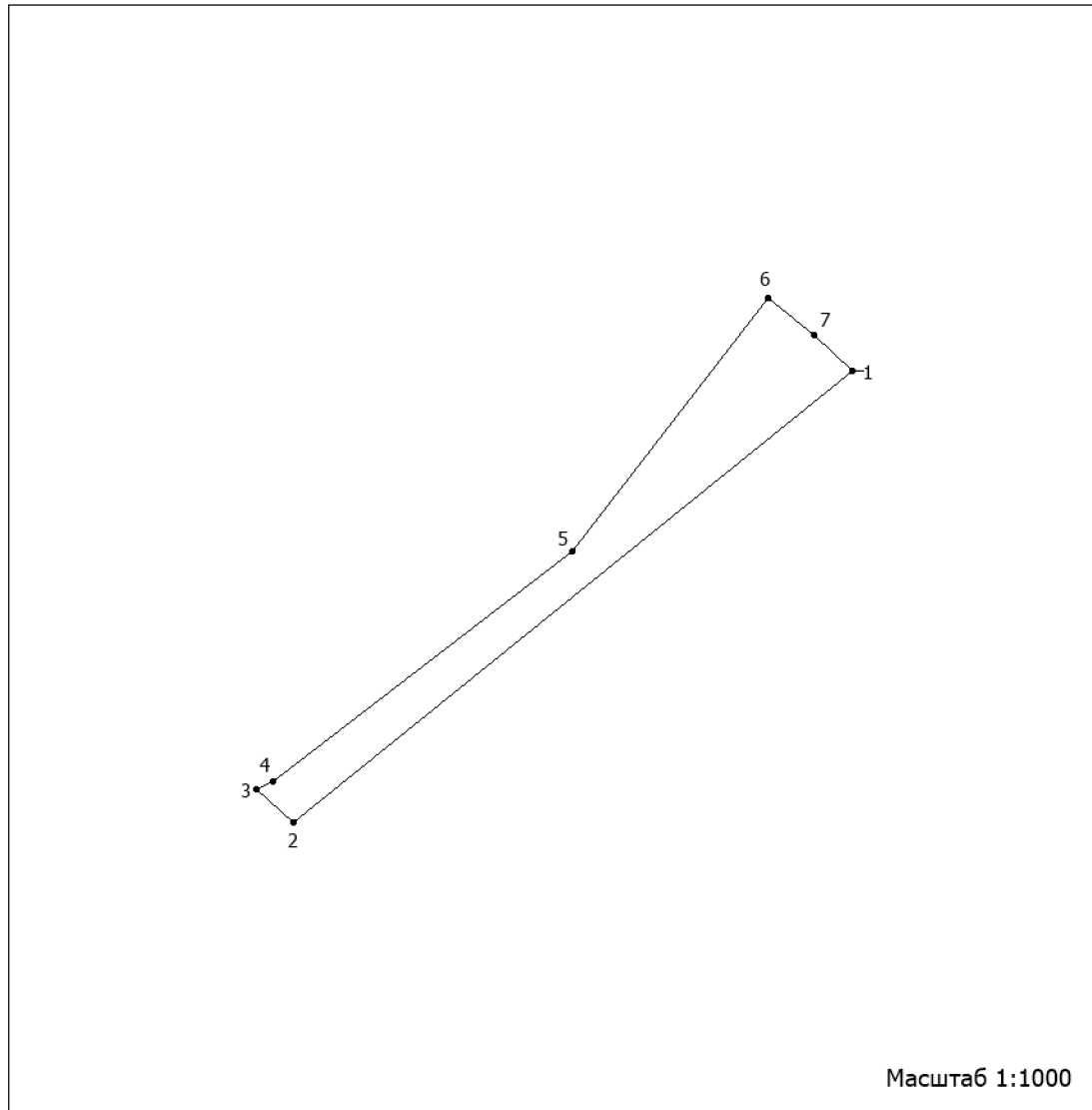
План инструментальной съемки лесного участка
площадью 0,1205 га, проектируемого к исключению из границ земель,
на которых располагаются леса в зеленых зонах



Условные обозначения

1 - 6	№ поворотных точек
-------	--------------------

План инструментальной съемки лесного участка
площадью 0,0703 га, проектируемого к исключению из границ земель,
на которых располагаются леса в зеленых зонах



Условные обозначения

1 - 7	№ поворотных точек
-------	--------------------

Обозначение характерных точек границ	Координаты, применяемые для ведения ЕГРН в Кемеровской области – Кузбассе (X,Y) - МСК-42, зона 2	
1	2	3
Лесной участок площадью 7,5194 га		
1	416289,606	2222399,141
2	416269,712	2222396,022
3	416186,524	2222371,786
4	416130,682	2222350,701
5	416065,498	2222298,466
6	416047,124	2222286,414
7	416004,035	2222264,578
8	415962,286	2222249,070
9	415918,437	2222238,527
10	415848,172	2222225,510
11	415713,753	2222201,389
12	415640,217	2222188,173
13	415567,652	2222176,690
14	415495,266	2222168,829
15	415341,004	2222152,528
16	415328,241	2222143,108
17	415307,156	2222126,964
18	415282,081	2222116,776
19	415257,116	2222103,247
20	415219,448	2222083,738
21	415189,761	2222075,348
22	415164,786	2222060,557
23	415139,720	2222051,120
24	415114,745	2222044,817
25	415094,081	2222044,611
26	415073,626	2222044,413
27	415059,043	2222048,917
28	415052,332	2222057,414
29	415046,241	2222070,522
30	415044,150	2222090,353
31	415039,429	2222115,844
32	415032,608	2222127,690
33	415012,783	2222129,480
34	414977,106	2222122,451
35	414935,457	2222112,057
36	414882,576	2222103,569
37	414860,761	2222098,009

1	2	3
38	414836,946	2222099,056
39	414822,363	2222102,826
40	414802,538	2222107,974
41	414774,632	2222135,040
42	414755,328	2222150,037
43	414747,037	2222160,844
44	414739,615	2222161,462
45	414740,235	2222113,963
46	414827,894	2222059,369
47	414891,627	2222068,320
48	414938,297	2222098,504
49	414968,724	2222114,466
50	415006,752	2222103,750
51	415028,407	2222039,876
52	415077,277	2222010,599
53	415095,721	2222007,440
54	415209,025	2222038,853
55	415303,185	2222092,540
56	415371,590	2222137,853
57	415423,691	2222121,428
58	415551,358	2222113,385
59	415579,825	2222114,912
60	415652,740	2222138,067
61	415702,571	2222143,322
62	415748,351	2222153,683
63	415776,387	2222156,587
64	415798,351	2222176,344
65	415831,728	2222169,613
66	415835,069	2222170,487
67	415856,994	2222169,439
68	415876,088	2222176,888
69	415898,643	2222179,091
70	415917,107	2222177,309
71	415945,753	2222169,019
72	415956,975	2222165,884
73	415974,079	2222169,967
74	415987,192	2222189,997
75	416001,045	2222203,426
76	416021,499	2222201,653
77	416041,953	2222201,752
78	416044,064	2222201,001

1	2	3
79	416057,897	2222196,093
80	416071,810	2222203,006
81	416118,100	2222241,728
82	416112,648	2222253,887
83	416118,850	2222260,082
84	416151,157	2222292,197
85	416184,314	2222329,929
86	416200,387	2222330,639
87	416228,513	2222338,409
88	416270,162	2222348,977
89	416278,644	2222351,064
90	416278,604	2222355,683
1	416289,606	2222399,141
Внутренний контур № 1		
91	416211,580	2222365,154
92	416211,380	2222365,121
93	416211,420	2222364,824
94	416211,620	2222364,848
91	416211,580	2222365,154
Внутренний контур № 2		
95	416207,129	2222364,461
96	416206,939	2222364,428
97	416206,979	2222364,131
98	416207,179	2222364,164
95	416207,129	2222364,461
Лесной участок площадью 2,1757 га		
1	416751,045	2222676,003
2	416729,750	2222675,467
3	416656,945	2222615,676
4	416585,920	2222558,302
5	416471,315	2222471,421
6	416426,796	2222437,656
7	416472,125	2222406,639
8	416496,320	2222406,623
9	416517,205	2222417,949
10	416524,326	2222440,181
11	416513,954	2222465,877
12	416533,558	2222481,617
13	416550,872	2222479,307
14	416590,431	2222458,750
15	416611,415	2222462,743

1	2	3
16	416612,455	2222484,768
17	416617,066	2222525,049
18	416651,274	2222554,211
19	416671,428	2222569,026
20	416694,173	2222557,494
21	416724,199	2222608,219
22	416767,548	2222634,006
23	416775,690	2222641,405
1	416751,045	2222676,003
Лесной участок площадью 1,0451 га		
1	417007,660	2222902,792
2	416979,734	2222876,980
3	416894,606	2222804,024
4	416844,425	2222762,752
5	416748,844	2222690,373
6	416819,559	2222683,040
7	417017,312	2222882,152
1	417007,660	2222902,792
Лесной участок площадью 0,1205 га		
1	419404,762	2226394,012
2	419396,180	2226384,929
3	419362,233	2226362,986
4	419396,470	2226356,453
5	419415,574	2226356,659
6	419425,286	2226366,773
1	419404,762	2226394,012
Лесной участок площадью 0,0703 га		
1	417096,539	2223009,538
2	417036,816	2222935,616
3	417041,217	2222930,650
4	417042,237	2222932,803
5	417072,804	2222972,466
6	417106,311	2222998,368
7	417101,340	2223004,539
1	417096,539	2223009,538

Приложение № 2
к постановлению Правительства
Кемеровской области – Кузбасса
от 25 августа 2022 г. № 568

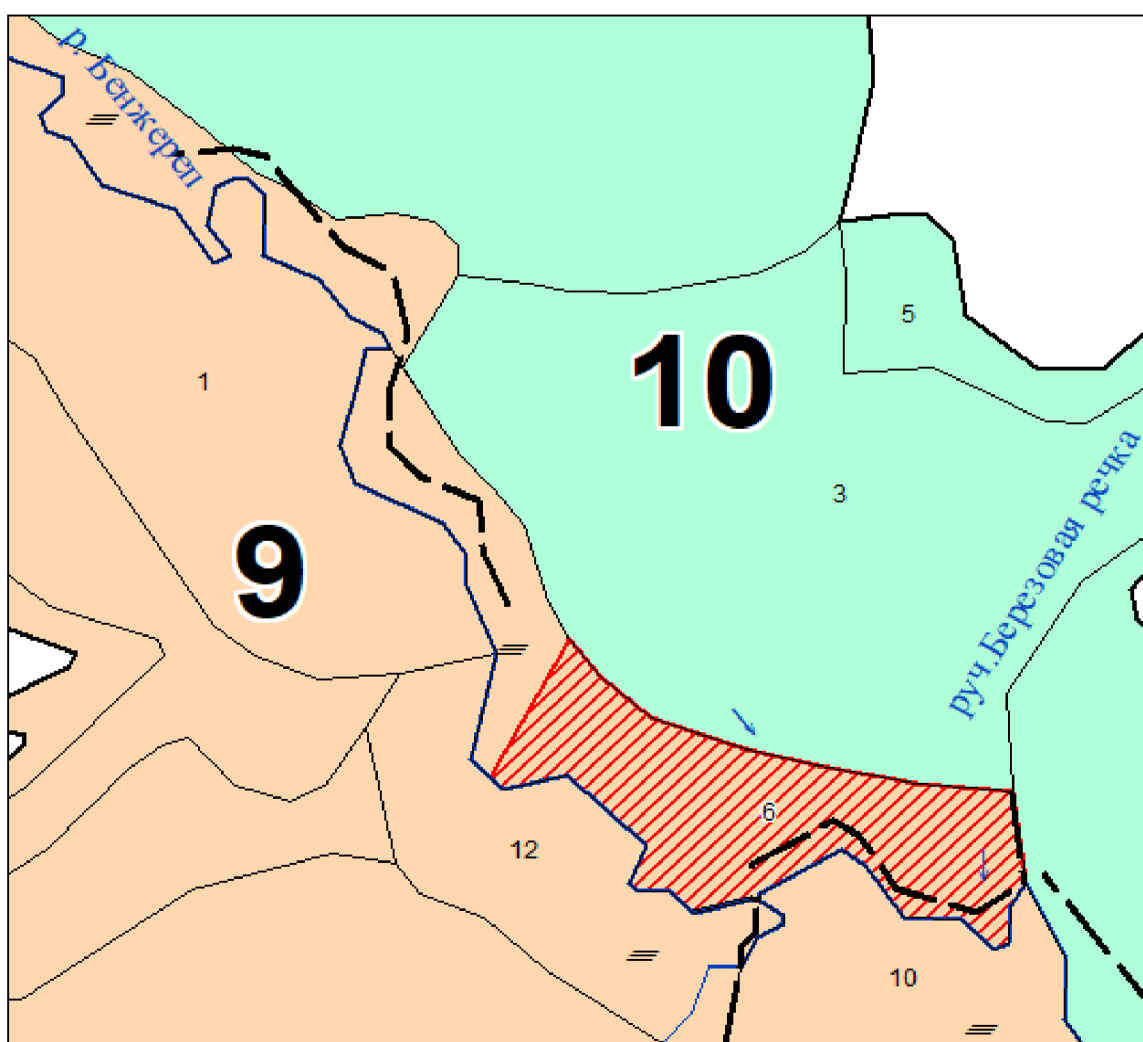
Текстовое и графическое описание местоположения
границ лесного участка, включаемого в границы земель,
на которых расположены леса, указанные в пункте 3
части 1 статьи 114 Лесного кодекса
Российской Федерации


За начало границы лесного участка площадью 10,931 га взята точка 1,
от точки 1 до точки 1 в границы участка входит часть выдела 6 квартала 10.

КАРТА-СХЕМА
(фрагмент)

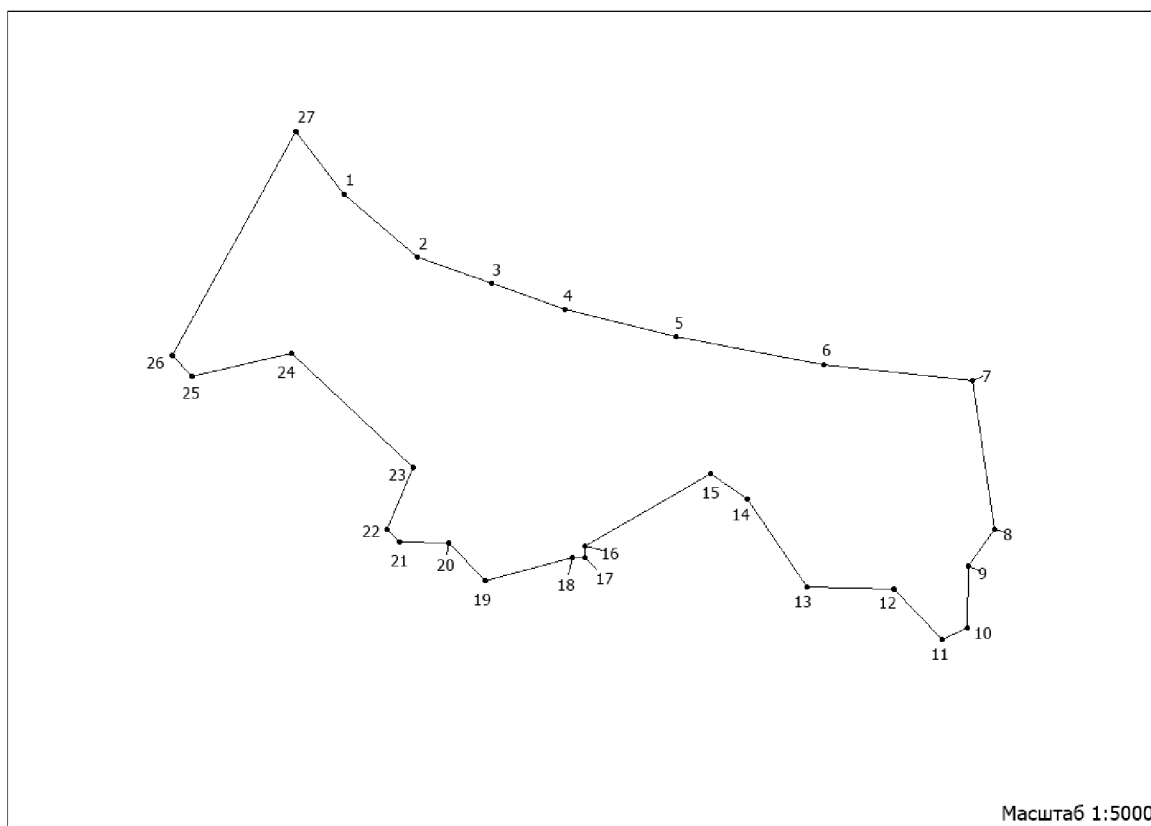
расположения существующих лесов, расположенных в зеленых зонах
урочища совхоз «Кузедеевский» Кузедеевского участкового лесничества
Кузедеевского лесничества Кемеровской области – Кузбасса

Масштаб 1 : 10 000



Условные обозначения		Целевое назначение и категории защитных лесов
	<p>Лесной участок площадью 10,931 га, проектируемый с целью включения в границы земель, на которых расположены леса в зеленых зонах</p>	<div data-bbox="963 1682 1441 1783" style="border: 1px solid black; background-color: #e0f2f1; padding: 5px; margin-bottom: 5px;"> <p>Леса, расположенные в зеленых зонах</p> </div> <div data-bbox="963 1805 1441 1906" style="border: 1px solid black; background-color: #ffe0b2; padding: 5px;"> <p>Эксплуатационные леса</p> </div>

План инструментальной съемки лесного участка,
площадью 10,931 га, проектируемого для включения в границы земель,
на которых располагаются леса в зеленых зонах



Условные обозначения

1 - 27	№ поворотных точек
--------	--------------------

Обозначение характерных точек границ	Координаты, применяемые для ведения ЕГРН в Кемеровской области – Кузбассе (X,Y) - МСК-42, зона 2)	
Лесной участок площадью 10,931 га		
1	406682,043	2204863,189
2	406630,822	2204922,155
3	406609,588	2204981,739
4	406588,353	2205041,324
5	406566,508	2205130,903
6	406544,044	2205250,485
7	406531,571	2205370,264
8	406411,175	2205387,794
9	406381,599	2205367,187
10	406331,598	2205366,156
11	406322,006	2205345,945
12	406362,825	2205306,778
13	406364,265	2205236,783
14	406435,290	2205188,227
15	406455,905	2205158,645
16	406397,962	2205057,418
17	406387,970	2205057,212
18	406388,170	2205047,214
19	406369,606	2204976,815
20	406400,223	2204947,431
21	406401,043	2204907,430
22	406411,245	2204897,638
23	406460,836	2204918,665
24	406552,875	2204820,524
25	406534,532	2204740,118
26	406551,555	2204723,784
27	406732,854	2204824,219
1	406682,043	2204863,189