



ПРАВИТЕЛЬСТВО
КЕМЕРОВСКОЙ ОБЛАСТИ - КУЗБАССА

ПОСТАНОВЛЕНИЕ

от « 17 » декабря 2020 г. № 763
г. Кемерово

**Об утверждении границ охранной зоны
существующей газораспределительной сети
«Строительство сетей газоснабжения в
п. Металлплощадка Кемеровского района
(1 очередь)» с кадастровым номером
42:04:0352001:7458 и наложении ограничений
(обременений) на входящие в нее земельные участки**

В соответствии со статьями 56, 104-106 Земельного кодекса Российской Федерации, статьями 19, 32 Федерального закона от 13.07.2015 № 218-ФЗ «О государственной регистрации недвижимости», Правилами охраны газораспределительных сетей, утвержденными постановлением Правительства Российской Федерации от 20.11.2000 № 878, подпунктом 11-3 статьи 3 Закона Кемеровской области от 12.07.2006 № 98-ОЗ «О градостроительной деятельности», на основании заявления собственника газораспределительной сети - администрации Кемеровского муниципального округа Правительство Кемеровской области – Кузбасса постановляет:

1. Утвердить границы охранной зоны существующей газораспределительной сети «Строительство сетей газоснабжения в п. Металлплощадка Кемеровского района (1 очередь)» с кадастровым номером 42:04:0352001:7458, расположенной: Российская Федерация, Кемеровская обл., Кемеровский р-н, Суховское сельское поселение, п. Металлплощадка, ул. Красная, ул. Снежная, ул. Жемчужная, пр. Овощеводов, в соответствии с описанием местоположения границ согласно приложению к настоящему постановлению.

2. Наложить на земельные участки, расположенные в границах охранной зоны, ограничения (обременения), предусмотренные пунктами 14-16 Правил охраны газораспределительных сетей, утвержденных постановлением Правительства Российской Федерации от 20.11.2000 № 878

«Об утверждении Правил охраны газораспределительных сетей», на срок эксплуатации газопровода, указанного в пункте 1 настоящего постановления.

3. Убытки, причиненные в связи с установлением охранной зоны, в соответствии с пунктом 8 статьи 57.1 Земельного кодекса Российской Федерации возмещаются администрацией Кемеровского муниципального округа.

4. Главному управлению архитектуры и градостроительства Кузбасса направить в Управление Федеральной службы государственной регистрации, кадастра и картографии по Кемеровской области – Кузбассу документы (содержащиеся в них сведения) для внесения сведений в Единый государственный реестр недвижимости в соответствии со статьей 32 Федерального закона от 13.07.2015 № 218-ФЗ «О государственной регистрации недвижимости» в течение пяти рабочих дней с даты вступления в силу настоящего постановления.

5. Настоящее постановление подлежит опубликованию на сайте «Электронный бюллетень Правительства Кемеровской области – Кузбасса».

6. Контроль за исполнением настоящего постановления возложить на заместителя Губернатора Кемеровской области – Кузбасса (по строительству) Орлова Г.В.

Губернатор
Кемеровской области – Кузбасса



С.Е. Цивилев

Приложение
к постановлению Правительства
Кемеровской области – Кузбасса
от 17 декабря 2020 г. № 763

ОПИСАНИЕ МЕСТОПОЛОЖЕНИЯ ГРАНИЦ					
Зона с особыми условиями использования территории (охранная зона) объекта «Строительство сетей газоснабжения в п. Металлплощадка Кемеровского района (1 очередь)»					
(наименование объекта, местоположение границ которого описано (далее - объект))					
Раздел 1					
Сведения об объекте					
№ п/п	Характеристики объекта		Описание характеристик		
1	Местоположение объекта		Кемеровская область-Кузбасс, Кемеровский муниципальный округ, п. Металлплощадка		
2	Площадь объекта +/- величина погрешности определения площади (P +/- Дельта P)		5258±18 кв.м		
3	Иные характеристики объекта		-		
Раздел 2					
Сведения о местоположении границ объекта					
1. Система координат МСК-42, зона 1					
2. Сведения о характерных точках границ объекта					
Обозначе- ние характер- ных точек границ	Координаты, м		Метод определения координат характерной точки	Средняя квадрати- ческая погреш- ность положения характерной точки (Mt), м	Описание обозна- чения точки на мест- ности (при наличии)
	X	Y			
1	2	3	4	5	6





1	2	3	4	5	6
1	620692,33	1347090,69	Картометрический метод	0,10	—
2	620692,34	1347099,59	Картометрический метод	0,10	—
3	620748,80	1347110,78	Картометрический метод	0,10	—
4	620756,36	1347112,27	Картометрический метод	0,10	—
5	620761,99	1347115,26	Картометрический метод	0,10	—
6	620756,24	1347122,56	Картометрический метод	0,10	—
7	620745,05	1347142,31	Картометрический метод	0,10	—
8	620740,87	1347158,73	Картометрический метод	0,10	—
9	620733,35	1347199,42	Картометрический метод	0,10	—
10	620723,20	1347254,21	Картометрический метод	0,10	—
11	620715,30	1347297,78	Картометрический метод	0,10	—
12	620709,21	1347331,37	Картометрический метод	0,10	—
13	620749,27	1347335,77	Картометрический метод	0,10	—
14	620802,96	1347340,75	Картометрический метод	0,10	—
15	620868,63	1347350,30	Картометрический метод	0,10	—
16	620868,05	1347354,26	Картометрический метод	0,10	—
17	620802,48	1347344,72	Картометрический метод	0,10	—
18	620748,87	1347339,75	Картометрический метод	0,10	—
19	620708,49	1347335,33	Картометрический метод	0,10	—
20	620706,04	1347348,85	Картометрический метод	0,10	—
21	620702,11	1347348,14	Картометрический метод	0,10	—
22	620704,89	1347332,78	Картометрический метод	0,10	—
23	621269,12	1347317,44	Картометрический метод	0,10	—
24	621239,69	1347296,23	Картометрический метод	0,10	—
25	621247,92	1347232,46	Картометрический метод	0,10	—
26	621251,89	1347232,97	Картометрический метод	0,10	—
27	621243,98	1347294,38	Картометрический метод	0,10	—
28	621295,70	1347331,67	Картометрический метод	0,10	—

1	2	3	4	5	6
29	621357,76	1347363,65	Картометрический метод	0,10	—
23	620711,36	1347297,07	Картометрический метод	0,10	—
24	620719,26	1347253,49	Картометрический метод	0,10	—
25	620729,41	1347198,69	Картометрический метод	0,10	—
26	620736,97	1347157,87	Картометрический метод	0,10	—
27	620741,31	1347140,81	Картометрический метод	0,10	—
28	620752,92	1347120,32	Картометрический метод	0,10	—
29	620755,89	1347116,55	Картометрический метод	0,10	—
30	620755,00	1347116,08	Картометрический метод	0,10	—
31	620748,02	1347114,71	Картометрический метод	0,10	—
32	620688,34	1347102,88	Картометрический метод	0,10	—
33	620688,34	1347093,94	Картометрический метод	0,10	—
34	620658,73	1347087,81	Картометрический метод	0,10	—
35	620629,11	1347081,70	Картометрический метод	0,10	—
36	620619,25	1347125,08	Картометрический метод	0,10	—
37	620615,41	1347146,00	Картометрический метод	0,10	—
38	620602,08	1347218,78	Картометрический метод	0,10	—
39	620583,61	1347313,41	Картометрический метод	0,10	—
40	620550,64	1347306,69	Картометрический метод	0,10	—
41	620514,41	1347299,30	Картометрический метод	0,10	—
42	620524,87	1347247,92	Картометрический метод	0,10	—
43	620515,96	1347246,61	Картометрический метод	0,10	—
44	620463,90	1347157,44	Картометрический метод	0,10	—
45	620451,29	1347135,83	Картометрический метод	0,10	—
46	620411,89	1347072,08	Картометрический метод	0,10	—
47	620398,42	1347050,28	Картометрический метод	0,10	—
48	620366,40	1346991,44	Картометрический метод	0,10	—
49	620352,92	1346964,00	Картометрический метод	0,10	—

1	2	3	4	5	6
50	620345,17	1346950,27	Картометрический метод	0,10	—
51	620347,68	1346948,94	Картометрический метод	0,10	—
52	620382,90	1346930,48	Картометрический метод	0,10	—
53	620391,74	1346932,25	Картометрический метод	0,10	—
54	620392,37	1346932,16	Картометрический метод	0,10	—
55	620405,80	1346925,36	Картометрический метод	0,10	—
56	620407,59	1346928,93	Картометрический метод	0,10	—
57	620393,65	1346936,02	Картометрический метод	0,10	—
58	620391,62	1346936,31	Картометрический метод	0,10	—
59	620383,50	1346934,68	Картометрический метод	0,10	—
60	620350,68	1346951,88	Картометрический метод	0,10	—
61	620356,46	1346962,14	Картометрический метод	0,10	—
62	620369,96	1346989,61	Картометрический метод	0,10	—
63	620401,88	1347048,27	Картометрический метод	0,10	—
64	620415,29	1347069,98	Картометрический метод	0,10	—
65	620454,71	1347133,77	Картометрический метод	0,10	—
66	620467,36	1347155,43	Картометрический метод	0,10	—
67	620517,78	1347241,79	Картометрический метод	0,10	—
68	620518,44	1347242,93	Картометрический метод	0,10	—
69	620529,63	1347244,57	Картометрический метод	0,10	—
70	620519,13	1347296,18	Картометрический метод	0,10	—
71	620551,44	1347302,77	Картометрический метод	0,10	—
72	620580,45	1347308,69	Картометрический метод	0,10	—
73	620593,17	1347243,57	Картометрический метод	0,10	—
74	620598,16	1347218,04	Картометрический метод	0,10	—
75	620611,47	1347145,27	Картометрический метод	0,10	—
76	620615,33	1347124,28	Картометрический метод	0,10	—
77	620626,07	1347076,98	Картометрический метод	0,10	—

План границ объекта

Используемые условные знаки и обозначения:

-  — граница объекта,
-  — установленная граница муниципального образования,
-  — граница земельного участка, сведения о которых содержатся в ЕИРН,
-  — характерная точка объекта,
- 42:04:0352001** — номер кадастрового квартала.