

**УПРАВЛЕНИЕ ПО ОХРАНЕ ОБЪЕКТОВ КУЛЬТУРНОГО НАСЛЕДИЯ
КАЛУЖСКОЙ ОБЛАСТИ**

ПРИКАЗ

4 июля 2022 года

№ 94

О включении в единый государственный реестр объектов культурного наследия (памятников истории и культуры) народов Российской Федерации выявленного объекта культурного наследия «Жилой дом», кон. XIX в. (г. Калуга, ул. Воронина, д. 6/ул. Баррикад, д. 112)

В соответствии с Федеральным законом «Об объектах культурного наследия (памятниках истории и культуры) народов Российской Федерации», Законом Калужской области «Об объектах культурного наследия (памятниках истории и культуры) народов Российской Федерации, расположенных на территории Калужской области», постановлением Правительства Калужской области от 26.08.2015 № 481 «О создании управления по охране объектов культурного наследия Калужской области» (в ред. постановлений Правительства Калужской области от 31.08.2017 № 499, от 29.01.2018 № 56, от 10.10.2018 № 624, от 14.05.2020 № 378, от 28.05.2021 № 336, от 30.08.2021 № 568), постановлением Правительства Калужской области от 22.01.2018 № 36 «Об утверждении Порядка принятия решения о включении объекта культурного наследия регионального значения или объекта культурного наследия местного (муниципального) значения в единый государственный реестр объектов культурного наследия (памятников истории и культуры) народов Российской Федерации», актом государственной историко-культурной экспертизы выявленного объекта культурного наследия «Жилой дом», кон. XIX в. (г. Калуга, ул. Воронина, д. 6/ул. Баррикад, д. 112) в целях обоснования целесообразности включения его в единый государственный реестр объектов культурного наследия (памятников истории и культуры) народов Российской Федерации от 29.04.2022 г. (подготовлен экспертом, аттестованным Министерством культуры Российской Федерации, А.Ф. Мартыновым) **ПРИКАЗЫВАЮ:**

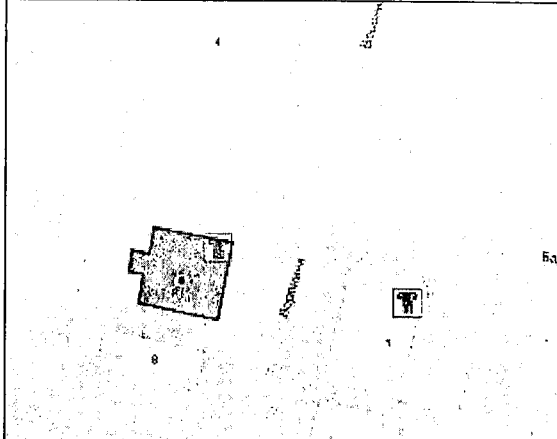
1. Включить выявленный объект культурного наследия «Жилой дом», кон. XIX в., по адресу: Калужская область, г. Калуга, ул. Воронина, д. 6/ул. Баррикад, д. 112 в единый государственный реестр объектов культурного наследия (памятников истории и культуры) народов Российской Федерации в качестве объекта культурного наследия местного (муниципального) значения с наименованием и датировкой: «Жилой дом», кон. XIX в., 1944-1950 гг. по адресу: Калужская область, г. Калуга, ул. Воронина, д. 6/ул. Баррикад, д. 112 и установить вид данного объекта – памятник.

2. Утвердить предмет охраны объекта культурного наследия местного (муниципального) значения «Жилой дом», кон. XIX в., 1944-1950 гг. по адресу:

**Описание особенностей объекта культурного наследия местного
(муниципального) значения «Жилой дом», кон. XIX в., 1944-1950 гг.,
являющихся основаниями для включения его в единый государственный
реестр объектов культурного наследия (памятников истории и культуры)
народов Российской Федерации и подлежащих обязательному сохранению
(предмет охраны объекта культурного наследия)**

**Согласно государственной историко-культурной экспертизы предметом
охраны объекта культурного наследия являются:**

№ п/п	Предмет охраны	Фотофиксация основных элементов/графические материалы
1	Градостроительные характеристики: -местоположение памятника: на пересечении улиц Воронина и Баррикад в г. Калуге;	

	<p>-композиционная значимость (роль) в структуре окружающего городского квартала: средовое здание, поддерживающее фронт и параметры исторической застройки улиц Воронина и Баррикад в г. Калуге;</p> <p>-габариты и силуэт памятника: близкий к квадрату в плане каменно-деревянный двухэтажный дом под вальмовой кровлей</p>	
<p>2</p>	<p>Архитектурные и конструктивные характеристики:</p> <p>-объемно-пространственная композиция памятника, сформированная при поэтапном развитии: двухэтажный каменно-деревянный дом под скатной кровлей, состоящий из основного объема (конца XIX в.) и входного объема (1944-1950 гг.);</p>	



-крыша на период 1950-е гг.: конфигурация (вальмовая/скатная), высотные отметки по коньку, материал конструкций (стропила и обрешетка деревянные), характер кровельного покрытия (металлическое покрытие с фальцевым соединением); чердачное окно на восточном скате кровли;

-композиция и архитектурно-художественное оформление фасадов, сформированное при поэтапном развитии, включая местоположение, форму, размеры оконных и дверных проёмов, межэтажного ступенчатого пояса;


-виды отделки фасадной поверхности: окраска по штукатурке (1 этаж); окраска по дощатой поверхности (2 этаж);

-колористическое решение: 1 этаж – охра; 2 этаж –цвет определить по результатам реставрационных исследований;


-заполнения дверных и оконных проёмов:



материал (дерево),
 характер оформления
 (рамы многочастные);
 -пространственно-
 планировочная структура
 интерьера в пределах
 капитальных стен;
 -конструктивные
 элементы: фундамент
 бутовый; стены 1 этажа из
 глиняного кирпича на
 известковом растворе;
 стены 2 этажа срубная
 конструкция
 (бревенчатые), технология
 «в обло»



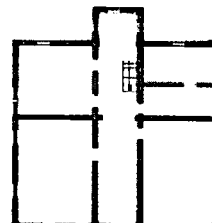
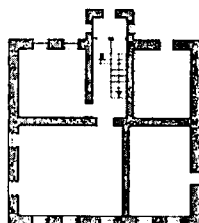
Главный фасад






1:50 - План первого этажа

План второго этажа

Литцового этажа



Легенда элементов

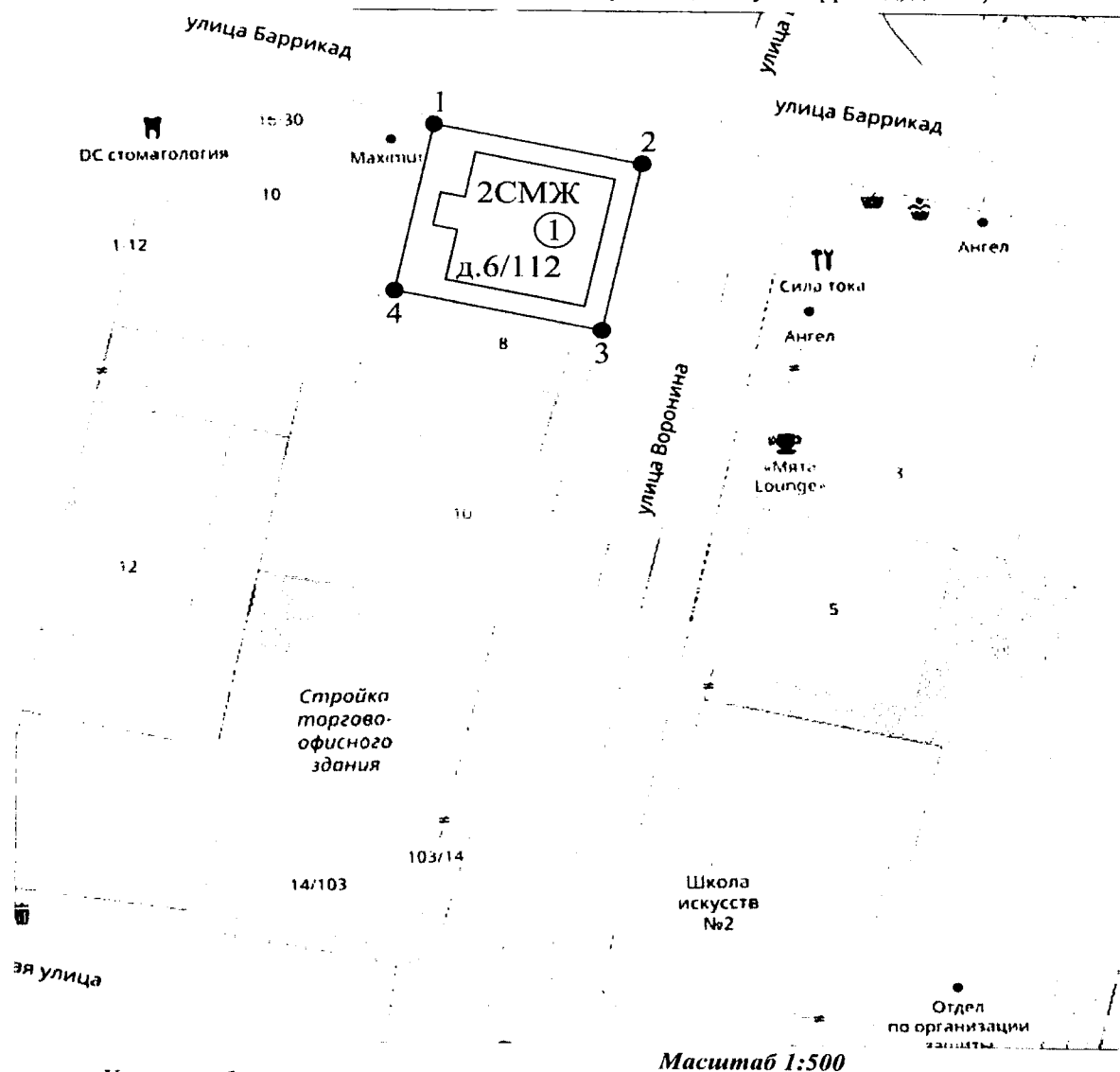
-  Глиняный кирпич
-  Бревенчатый сруб
-  Бутовый фундамент

Координаты
характерных точек (МСК) границ территории объекта культурного наследия
местного (муниципального) значения «Жилой дом», кон. XIX в., 1944-1950 гг.

№ п/п	X	Y
1	431312.42	1300419.59
2	431308.61	1300437.96
3	431292.08	1300434.54
4	431295.89	1300416.17
1	431312.42	1300419.59

**Карта-схема
границ территории объекта культурного наследия местного
(муниципального) значения «Жилой дом», кон. XIX в., 1944-1950 гг.**

Графическое описание местоположения границ
территории объекта культурного наследия (памятник) местного (муниципального) значения
«Жилой дом», кон. XIX в., 1944-1950 гг.
(Калужская область, г. Калуга, ул. Воронина, д. 6/ул. Баррикад, д. 112)



Условные обозначения:

- ① «Жилой дом», кон. XIX в., 1944-1950 гг. (Калужская область, г. Калуга, ул. Воронина, д. 6/ул. Баррикад, д. 112)
- Обозначение характерной поворотной точки
- Обозначение границы территории объекта культурного наследия (памятник) местного (муниципального) значения «Жилой дом», кон. XIX в., 1944-1950 гг. (Калужская область, г. Калуга, ул. Воронина, д. 6/ул. Баррикад, д. 112)
- Территория объекта культурного наследия

Режим использования территории объекта культурного наследия местного (муниципального) значения «Жилой дом», кон. XIX в., 1944-1950 гг.

В границах территории объекта культурного наследия (памятника) местного (муниципального) значения «Жилой дом», кон. XIX в., 1944-1950 гг. (Калужская область, г. Калуга, ул. Воронина, д. 6/ул. Баррикад, д. 112) разрешается:

-проведение работ по сохранению объекта культурного наследия

(меры, направленные на обеспечение физической сохранности и сохранение историко-культурной ценности объекта культурного наследия, предусматривающие консервацию, ремонт, реставрацию, приспособление объекта культурного наследия для современного использования и включающие в себя научно-исследовательские, изыскательские, проектные и производственные работы, научное руководство проведением работ по сохранению объекта культурного наследия, технический и авторский надзор за проведением данных работ);

-реконструкция, ремонт существующих инженерных коммуникаций, благоустройство, озеленение, установка малых архитектурных форм, информационных знаков и указателей, иная хозяйственная деятельность, не противоречащая требованиям обеспечения сохранности объекта культурного наследия и позволяющая обеспечить функционирование объекта культурного наследия в современных условиях, обеспечивающая недопущение ухудшения состояния территории объекта культурного наследия, включенного в единый государственный реестр объектов культурного наследия (памятников истории и культуры) народов Российской Федерации, поддержание территории объекта культурного наследия в благоустроенном состоянии;

-ведение мониторинга состояния объекта культурного наследия, территории объекта культурного наследия;

-проведение археологических работ.

В границах территории объекта культурного наследия (памятника) местного (муниципального) значения «Жилой дом», кон. XIX в., 1944-1950 гг. (Калужская область, г. Калуга, ул. Воронина, д. 6/ул. Баррикад, д. 112) запрещается:

-проведение земляных, строительных, мелиоративных работ и иных работ, за исключением работ по сохранению объекта культурного наследия или его отдельных элементов, сохранению историко-градостроительной или природной среды объекта культурного наследия;

-установка рекламных конструкций, распространение наружной рекламы;

-осуществление любых видов деятельности, ухудшающих экологические условия и гидрологический режим на территории объекта культурного наследия, создающих вибрационные нагрузки динамическим воздействием на грунты в зоне их взаимодействия с объектом культурного наследия.