


**МИНИСТЕРСТВО ПРИРОДНЫХ РЕСУРСОВ И ЭКОЛОГИИ
КАЛУЖСКОЙ ОБЛАСТИ**

ПРИКАЗ

28 июня 2022 г.

№ 497-22

Об особо охраняемой природной территории регионального значения – памятнике природы «Парк усадьбы в д. Петровское Куйбышевского района»



В соответствии с Федеральным законом «Об особо охраняемых природных территориях», Законом Калужской области «О регулировании отдельных правоотношений, связанных с охраной окружающей среды, на территории Калужской области» и Законом Калужской области «О нормативных правовых актах органов государственной власти Калужской области», решением малого Совета Калужского областного Совета народных депутатов от 18.11.1993 № 184 «Об объявлении объектов памятниками природы регионального значения» (в ред. решения малого Совета Калужского областного Совета народных депутатов от 17.03.1994 № 15, постановлений Законодательного Собрания Калужской области от 16.06.2005 № 216, от 20.09.2012 № 624)

ПРИКАЗЫВАЮ:

1. Утвердить границы особо охраняемой природной территории регионального значения – памятника природы «Парк усадьбы в д. Петровское Куйбышевского района» в соответствии с приложением № 1 к настоящему приказу.
2. Определить режим особой охраны особо охраняемой природной территории регионального значения – памятника природы «Парк усадьбы в д. Петровское Куйбышевского района» в соответствии с приложением № 2 к настоящему приказу.
3. Управлению регулирования деятельности в сфере природопользования:
 - 3.1. Оформить охранное обязательство и паспорт особо охраняемой природной территории регионального значения – памятника природы «Парк усадьбы в д. Петровское Куйбышевского района».
 - 3.2. Обеспечить внесение в Единый государственный реестр недвижимости сведений о границах особо охраняемой природной территории регионального значения – памятника природы «Парк усадьбы в д. Петровское Куйбышевского района».
4. Контроль за исполнением настоящего приказа оставляю за собой.
5. Настоящий приказ вступает в силу через десять дней после его официального опубликования.

И.о. министра



Н.В. Кобозев

Приложение № 1
к приказу министерства
природных ресурсов и экологии
Калужской области
от 28.06.2022 № 494-22

**Сведения о границах особо охраняемой природной территории
регионального значения – памятника природы
«Парк усадьбы в д. Петровское Куйбышевского района»**

Описание местоположения границ особо охраняемой природной территории
регионального значения – памятника природы
«Парк усадьбы в д. Петровское Куйбышевского района»

Раздел 1

Сведения об особо охраняемой природной территории регионального значения – памятнике природы «Парк усадьбы в д. Петровское Куйбышевского района» (далее – объект)		
№ п/п	Характеристики объекта	Описание характеристик
1	2	3
1	Местоположение объекта	Калужская область, Куйбышевский район, с. Петровское
2	Площадь объекта +/- величина погрешности определения площади (Р +/- Дельта Р)	225000 м ² ± 2401
3	Иные характеристики объекта	Кластерность – 1

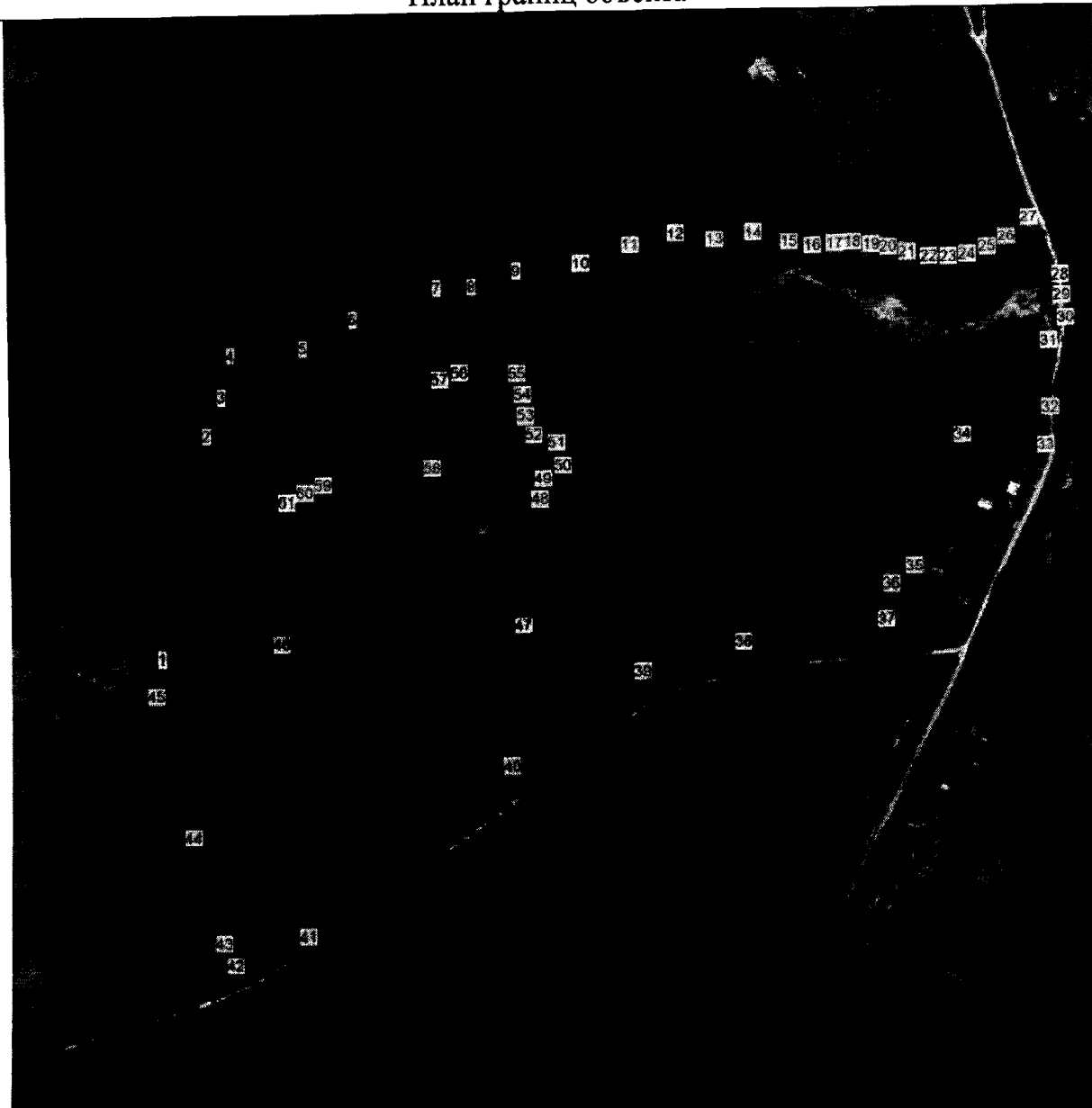
Раздел 2

Сведения о местоположении границ объекта					
1. Система координат <i>СК кадастрового округа</i>					
2. Сведения о характерных точках границ объекта					
Обозначение характерных точек границ	Координаты, м		Метод определения координат характерной точки	Средняя квадратическая погрешность положения характерной точки (Mt), м	Описание обозначения точки на местности (при наличии)
	X	Y			
1	2	3	4	5	6
1	382963.23	1136676.87	аналитический	2.50	-
2	383174.91	1136719.62	аналитический	2.50	-
3	383209.56	1136726.73	аналитический	2.50	-
4	383244.85	1136736.01	аналитический	2.50	-
5	383241.04	1136797.17	аналитический	2.50	-
6	383268.87	1136845.47	аналитический	2.50	-
7	383293.43	1136916.69	аналитический	2.50	-

8	383290.95	1136948.94	аналитический	2.50	-
9	383305.78	1136986.98	аналитический	2.50	-
10	383313.50	1137053.12	аналитический	2.50	-
11	383338.42	1137112.98	аналитический	2.50	-
12	383340.20	1137138.45	аналитический	2.50	-
13	383330.29	1137164.94	аналитический	2.50	-
14	383339.64	1137213.78	аналитический	2.50	-
15	383330.68	1137234.07	аналитический	2.50	-
16	383328.34	1137253.41	аналитический	2.50	-
17	383327.31	1137272.38	аналитический	2.50	-
18	383322.68	1137287.54	аналитический	2.50	-
19	383323.62	1137307.13	аналитический	2.50	-
20	383324.78	1137322.06	аналитический	2.50	-
21	383321.57	1137337.23	аналитический	2.50	-
22	383319.07	1137353.24	аналитический	2.50	-
23	383316.24	1137371.35	аналитический	2.50	-
24	383315.52	1137394.90	аналитический	2.50	-
25	383324.82	1137425.00	аналитический	2.50	-
26	383337.63	1137451.01	аналитический	2.50	-
27	383351.45	1137475.35	аналитический	2.50	-
28	383300.17	1137476.00	аналитический	2.50	-
29	383294.33	1137476.00	аналитический	2.50	-
30	383270.67	1137472.85	аналитический	2.50	-
31	383271.37	1137464.62	аналитический	2.50	-
32	383191.25	1137463.16	аналитический	2.50	-
33	383159.70	1137459.26	аналитический	2.50	-
34	383185.99	1137390.24	аналитический	2.50	-
35	383048.12	1137332.29	аналитический	2.50	-
36	383041.11	1137317.31	аналитический	2.50	-
37	382999.19	1137306.24	аналитический	2.50	-
38	382991.59	1137185.78	аналитический	2.50	-
39	382967.64	1137090.07	аналитический	2.50	-
40	382878.79	1136964.82	аналитический	2.50	-
41	382729.73	1136776.86	аналитический	2.50	-
42	382707.53	1136742.35	аналитический	2.50	-
43	382712.90	1136738.25	аналитический	2.50	-
44	382818.51	1136707.47	аналитический	2.50	-
45	382941.72	1136672.55	аналитический	2.50	-
1	382963.23	1136676.87	аналитический	2.50	-
46	382969.54	1136751.47	аналитический	2.50	-
47	382982.69	1137004.44	аналитический	2.50	-
48	383120.27	1137024.95	аналитический	2.50	-
49	383129.03	1137049.37	аналитический	2.50	-
50	383174.30	1137050.02	аналитический	2.50	-
51	383180.44	1137043.18	аналитический	2.50	-
52	383181.02	1137018.77	аналитический	2.50	-
53	383190.37	1137010.63	аналитический	2.50	-
54	383231.85	1137009.00	аналитический	2.50	-
55	383242.95	1136998.58	аналитический	2.50	-
56	383244.51	1136912.56	аналитический	2.50	-



Раздел 4

План границ объекта



Масштаб 1:5000

Используемые условные знаки и обозначения:

-  граница особо охраняемой природной территории
-  1 характерные точки границы

Приложение № 2
к приказу министерства
природных ресурсов и экологии
Калужской области
от 28.06.2022 № 497-22

**Режим особой охраны особо охраняемой природной территории
регионального значения – памятника природы
«Парк усадьбы в д. Петровское Куйбышевского района»**

1. На территории, на которой находится особо охраняемая природная территория регионального значения – памятник природы «Парк усадьбы в д. Петровское Куйбышевского района», запрещается всякая деятельность, влекущая за собой нарушение сохранности памятника природы, в том числе:

1.1. Строительство объектов капитального строительства, не связанное с обеспечением функционирования памятника природы.

1.2. Нарушение почвенного покрова, производство земляных работ, за исключением проведения мероприятий по сохранению и восстановлению памятника природы.

1.3. Проведение геологоразведочных работ, поиск и добыча полезных ископаемых.

1.4. Распашка земель, проведение сельскохозяйственных работ.

1.5. Деятельность, влекущая за собой изменение гидрологического режима.

1.6. Загрязнение и засорение поверхностных и подземных вод, сброс сточных вод.

1.7. Применение удобрений и ядохимикатов.

1.8. Рубка древесной и кустарниковой растительности, нарушение растительного покрова, за исключением проведения научных исследований и мероприятий по сохранению и восстановлению памятника природы.

1.9. Уничтожение объектов животного мира и причинение им вреда, сбор, отлов, изъятие объектов животного мира из среды их обитания, а также причинение вреда местам обитания объектов животного мира.

1.10. Сброс отходов производства и потребления вне специально отведенных для этого мест, складирование, размещение, захоронение всех видов отходов, материалов, грунтов, снега.

1.11. Движение и стоянка механических транспортных средств вне существующей дорожно-тропиночной сети, не связанные с обеспечением функционирования памятника природы.

1.12. Разведение костров, сжигание сухих листьев и травы.

1.13. Расширение существующей дорожно-тропиночной сети.

1.14. Выгул, прогон и выпас сельскохозяйственных животных.

1.15. Повреждение ограждений, информационных знаков, стендов, указателей и других объектов инфраструктуры памятника природы.

2. Режим особой охраны особо охраняемой природной территории регионального значения – памятника природы «Парк усадьбы в д. Петровское Куйбышевского района» устанавливается бессрочно.

3. На особо охраняемой природной территории регионального значения – памятнике природы «Парк усадьбы в д. Петровское Куйбышевского района»

допускается по согласованию с министерством природных ресурсов и экологии Калужской области:

3.1. Эксплуатация, ремонт, регламентное обслуживание и реконструкция существующих объектов капитального строительства, линейных объектов (при условии наличия в предусмотренных законодательством случаях разрешения, выданного министерством природных ресурсов и экологии Калужской области в установленном законодательством порядке) и некапитальных строений, сооружений, не влекущие за собой нарушение сохранности памятника природы.

3.2. Проведение противопожарных, санитарно-оздоровительных и иных профилактических мероприятий, необходимых для обеспечения противопожарной безопасности и поддержания санитарных свойств территории памятника природы; посадка деревьев, кустарников и других зеленых насаждений.

3.3. Использование биологических мер борьбы с вредителями леса.

3.4. Устройство гнездовий для птиц.

3.5. Проведение научных исследований, включая экологический мониторинг.

3.6. Организация эколого-просветительских мероприятий (проведение учебно-познавательных экскурсий, организация и обустройство экологических учебных троп).