

**УПРАВЛЕНИЕ ПО ОХРАНЕ ОБЪЕКТОВ КУЛЬТУРНОГО НАСЛЕДИЯ
КАЛУЖСКОЙ ОБЛАСТИ**

ПРИКАЗ

22 июня 2022 года

№ 74

О внесении изменений в приказ управления по охране объектов культурного наследия Калужской области от 22 октября 2019 года № 328 «Об утверждении границ и режима использования территории объекта культурного наследия регионального значения «Церковь Воскресения», 1776 г., расположенного по адресу: Калужская область, Сухиничский район, д. Колодези»

В соответствии с Федеральным законом «Об объектах культурного наследия (памятниках истории и культуры) народов Российской Федерации», приказом Министерства культуры Российской Федерации от 04.06.2015 № 1745 «Об утверждении требований к составлению проектов границ территорий объектов культурного наследия», постановлением Правительства Калужской области от 26.08.2015 № 481 «О создании управления по охране объектов культурного наследия Калужской области», (в ред. постановлений Правительства Калужской области от 31.08.2017 № 499, от 29.01.2018 № 56, от 10.10.2018 № 624, от 14.05.2020 №378, от 28.05.2021 № 336, от 30.08.2021 № 568), **ПРИКАЗЫВАЮ:**

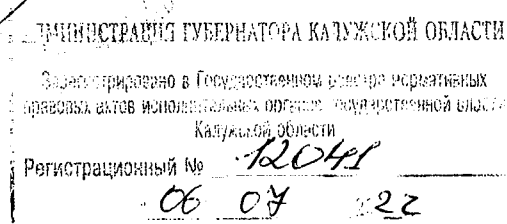

1. Внести в приказ управления по охране объектов культурного наследия Калужской области от 22 октября 2019 года № 328 «Об утверждении границ и режима использования территории объекта культурного наследия регионального значения «Церковь Воскресения», 1776 г., расположенного по адресу: Калужская область, Сухиничский район, д. Колодези» (далее - Приказ), следующие изменения:

1.1 Приложение № 1 к Приказу изложить в редакции согласно приложению к настоящему приказу.

2. Настоящий приказ вступает в силу по истечении десяти дней после его официального опубликования.

Начальник управления

Е.Е. Чудаков



Приложение к приказу
управления по охране объектов
культурного наследия Калужской области
от 22 июня 2022 года № 74

«Приложение № 1
к приказу управления по охране объектов
культурного наследия Калужской области
от 22 октября 2019 года № 328

**Описание границ территории объекта культурного наследия регионального
значения «Церковь Воскресения», 1776 г., расположенного по адресу: Калужская
область, Сухиничский район, д. Колодези**

Исходная точка 1 на границах территории объекта культурного наследия
расположена на северо-западе.

Северо-западная граница территории: От точки № 1- 34,00 м на юго-восток по
условной линии до точки № 2.

Северо-восточная граница территории: От точки № 2 – 15,00 м на юго-запад по
условной линии до точки № 3.

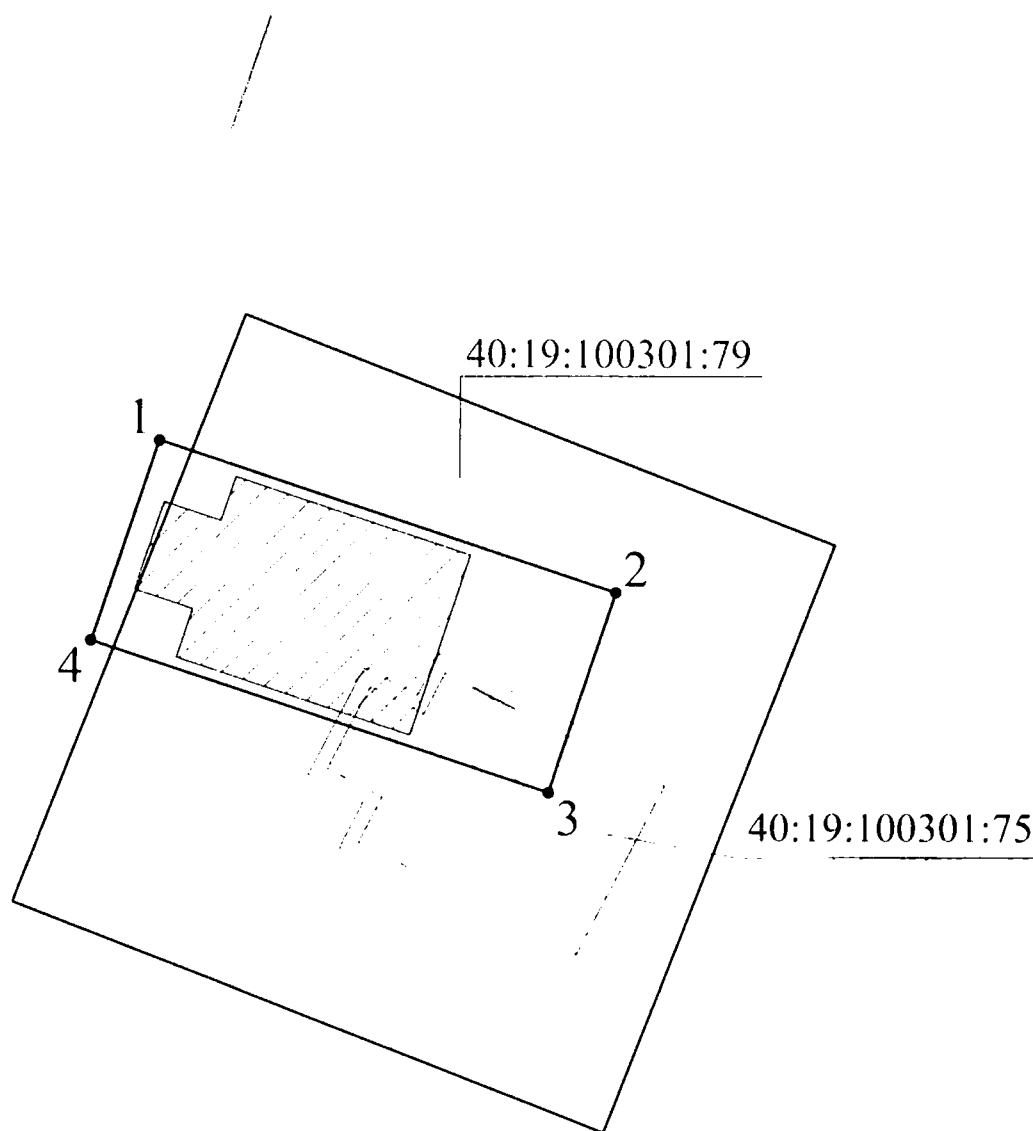
Юго-восточная граница территории: От точки № 3 – 34,00 м на северо-запад по
условной линии до точки № 6.

Юго-западная граница территории: От точки № 4 – 15,00 м на северо-восток по
условной линии до точки № 1.

Координаты характерных точек (МСК) границы территории объекта культурного наследия регионального значения «Церковь Воскресения», 1776 г., расположенного по адресу: Калужская область, Сухиничский район, д. Колодези


Обозначение характерных (поворотных) точек	Координаты характерных (поворотных) точек в местной системе координат (МСК-40)	
	X	Y
1	388184,82	1238037,89
2	388174,11	1238070,16
3	388159,88	1238065,43
4	388170,59	1238033,16
1	388184,82	1238037,89

План-схема границ территории объекта культурного наследия регионального значения «Церковь Воскресения», 1776 г., расположенного по адресу: Калужская область, Сухиничский район, д. Колодези



Масштаб 1:500
Формат листа А4

Условные обозначения:

- - уточненная граница территории объекта культурного наследия
-  - фактическое расположение ОКН с К№40:19:100301:75
- - граница территории объекта культурного наследия, сведения о которой имеются в ЕГРН
- - граница ОКН с К№40:19:100301:75 по сведениям из ЕГРН
- - граница земельного участка 40:19:100301:79, сведения о котором имеются в ЕГРН
- 1 - характерная точка границы территории объекта культурного наследия