

**УПРАВЛЕНИЕ ПО ОХРАНЕ ОБЪЕКТОВ КУЛЬТУРНОГО НАСЛЕДИЯ
КАЛУЖСКОЙ ОБЛАСТИ**

ПРИКАЗ

09 июля 2022 года

№ 56

О включении в единый государственный реестр объектов культурного наследия (памятников истории и культуры) народов Российской Федерации выявленного объекта культурного наследия «Церковь Георгиевская», кон. XIX в.

В соответствии с Федеральным законом «Об объектах культурного наследия (памятниках истории и культуры) народов Российской Федерации», Законом Калужской области «Об объектах культурного наследия (памятниках истории и культуры) народов Российской Федерации, расположенных на территории Калужской области», постановлением Правительства Калужской области от 26.08.2015 № 481 «О создании управления по охране объектов культурного наследия Калужской области», (в ред. постановлений Правительства Калужской области от 31.08.2017 № 499, от 29.01.2018 № 56, от 10.10.2018 № 624, от 14.05.2020 № 378, от 28.05.2021 № 336, от 30.08.2021 № 568), постановлением Правительства Калужской области от 22.01.2018 № 36 «Об утверждении Порядка принятия решения о включении объекта культурного наследия регионального значения или объекта культурного наследия местного (муниципального) значения в единый государственный реестр объектов культурного наследия (памятников истории и культуры) народов Российской Федерации», актом по результатам государственной историко-культурной экспертизы выявленного объекта культурного наследия «Церковь Георгиевская», кон. XIX в., по адресу: Калужская область, Перемышльский район, д. Заборовка, д.50а, с целью обоснования включения объекта культурного наследия в Единый государственный реестр объектов культурного наследия (памятников истории и культуры) народов Российской Федерации (подготовлен экспертом, аттестованным Министерством культуры Российской Федерации, Т.Г. Егоровой) **ПРИКАЗЫВАЮ:**

1. Включить выявленный объект культурного наследия «Церковь Георгиевская», кон. XIX в. по адресу: Калужская область, Перемышльский район, д. Заборовка, в единый государственный реестр объектов культурного наследия (памятников истории и культуры) народов Российской Федерации в качестве объекта культурного наследия регионального значения с наименованием и датировкой: «Церковь Благовещения Пресвятой Богородицы», 1907 г. по адресу: Калужская область, Перемышльский район, д. Заборовка, д.50а и установить вид данного объекта – памятник.


2. Утвердить предмет охраны объекта культурного наследия регионального значения «Церковь Благовещения Пресвятой Богородицы», 1907 г. по адресу: Калужская область, Перемышльский район, д. Заборовка, д. 50а согласно приложению № 1 к настоящему приказу.

3. Утвердить границы территории объекта культурного наследия регионального значения «Церковь Благовещения Пресвятой Богородицы», 1907 г. по адресу: Калужская область, Перемышльский район, д. Заборовка, д.50а согласно приложению № 2 (графическое описание) и приложению № 3 (перечень координат характерных точек и план поворотных точек) к настоящему приказу.

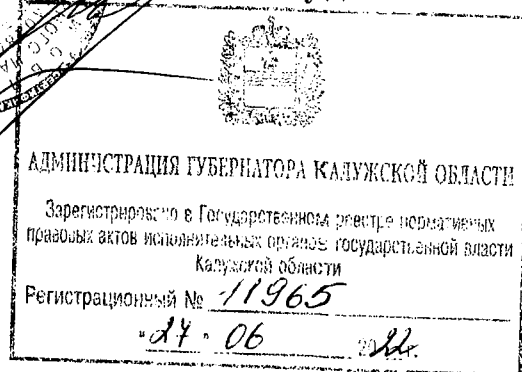
4. Утвердить режим использования территории объекта культурного наследия регионального значения «Церковь Благовещения Пресвятой Богородицы», 1907 г. по адресу: Калужская область, Перемышльский район, д. Заборовка, д.50а согласно приложению № 4 к настоящему приказу.

5. Настоящий приказ вступает в силу по истечении десяти дней после его официального опубликования.

Начальник управления



Е.Е. Чудаков



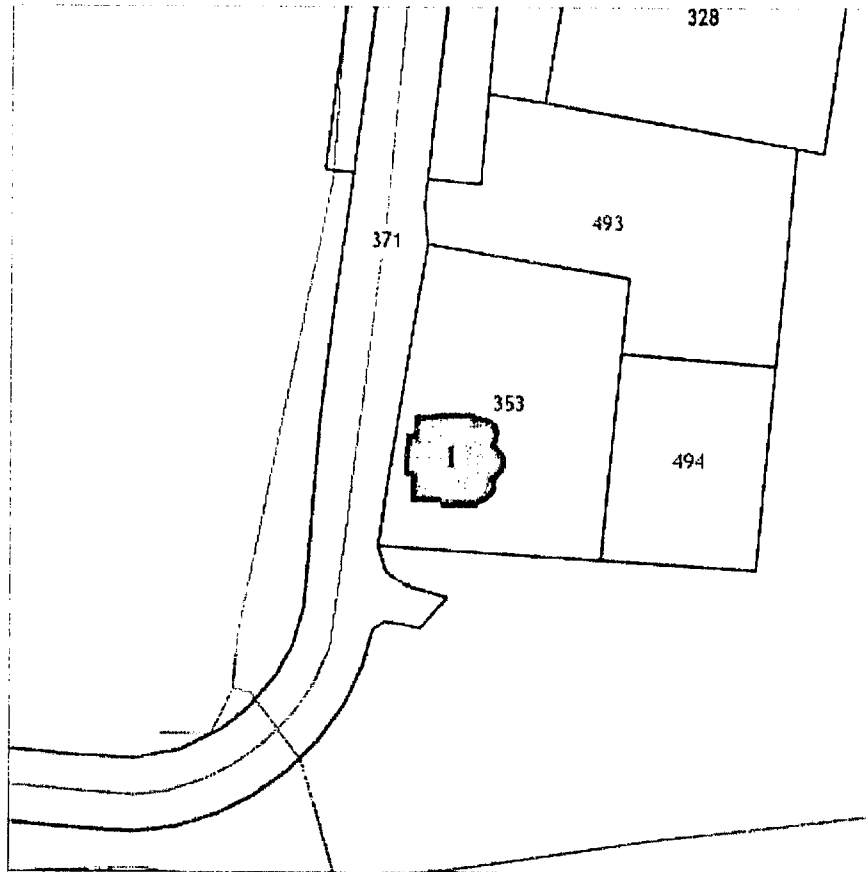
**Описание особенностей объекта культурного наследия
регионального значения «Церковь Благовещения Пресвятой Богородицы»,
1907 г., являющихся основаниями для включения его в реестр и
подлежащих обязательному сохранению (предмет охраны объекта
культурного наследия)**

Предметом охраны объекта культурного наследия являются:


1. Градостроительные характеристики:
 - Местоположение: на холме на правом берегу р. Высса.
 - Северное, западное и южное направления видовых раскрытий.
2. Архитектурные характеристики и элементы:
 - 2.1. Объемно-пространственное решение и силуэтные характеристики: крестово-купольный четырехстолпный одноглавый храм, с тремя апсидами на восточном фасаде. В завершении светового барабана – шлемовидная глава с четырехконечным крестом.
 - 2.2. Конфигурация и высотные отметки завершения здания: скатная крыша над основным объемом; сферические конхи апсид; шлемовидная глава над барабаном, увенчанная крестом.
 - 2.3. Композиция и оформление фасадов, в том числе:
 - композиционные характеристики входной группы на западном фасаде; местоположение, форма оконных и дверных проёмов, их оформление.
 - горизонтальные членения: аркатурный пояс в завершении барабана и карнизы в завершении апсид.
 - виды отделки фасадной поверхности: штукатурка белого цвета по кирпичной кладке стен, включая цоколь.
 - исторический рисунок заполнения фасадных дверных и оконных проёмов.
 - пространственно-планировочная структура интерьеров в пределах капитальных стен.
3. Конструктивные и материаловедческие характеристики, конструктивные элементы:
 - 3.1. Материаловедческие характеристики конструктивных элементов:
 - строительный материал: капитальные наружные и внутренние стены, своды, столбы – красный полнотельный кирпич.
 - кровельный материал: железо листовое и чешуевидный лемех (на главе).
 - 3.2. Материаловедческие характеристики не выполняющих конструктивной роли элементов:
 - декоративные элементы фасадов: кирпич и белый камень (портал главного входа),
 - дверные и оконные заполнения: дерево,
 - пол: преимущественно полихромная метлахская плитка.

Приложение № 2
к приказу управления по охране объектов
культурного наследия Калужской области
от 09.06. 2022 года № 56

**Графическое описание границы территории объекта культурного наследия
регионального значения «Церковь Благовещения Пресвятой Богородицы»,
1907 г.**



Условные обозначения:

| | |
|---|---|
|  | Объект культурного наследия регионального значения |
|  | Граница территории объекта культурного наследия |

Экспликация:

| | |
|---|--|
| 1 | «Церковь Благовещения Пресвятой Богородицы», расположенного по адресу: Калужская область, Перемышльский район, д. Заборовка, д.50а. |
|---|--|

Перечень координат характерных точек (МСК) границ территории и план поворотных точек объекта культурного наследия регионального значения «Церковь Благовещения Пресвятой Богородицы», 1907 г.

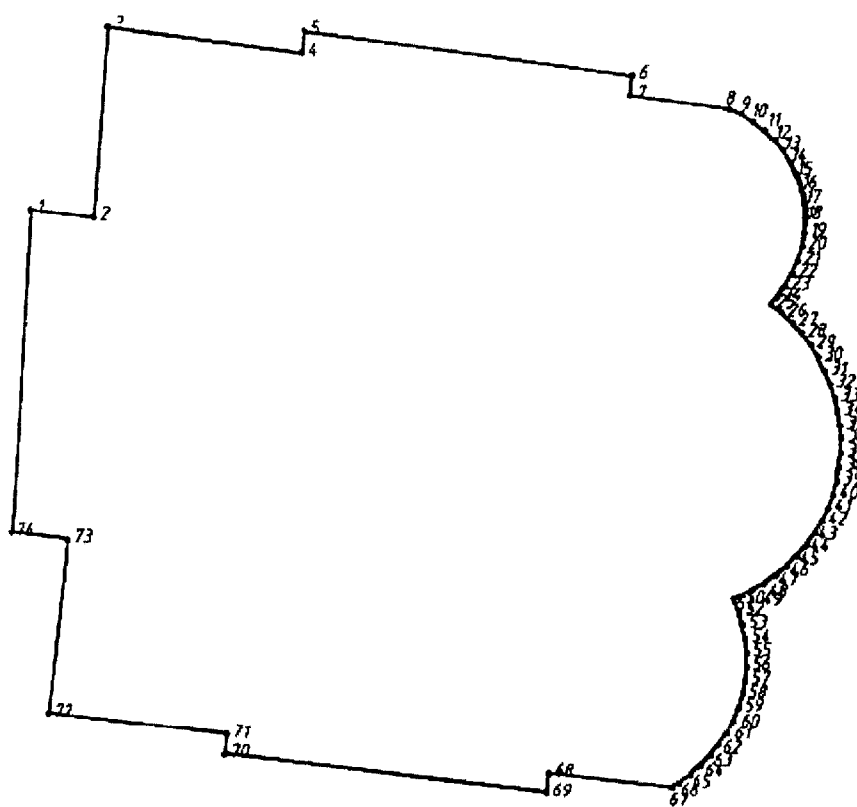
| № | X | Y |
|----|------------|--------------|
| 1 | 418 706,49 | 1 289 902,03 |
| | | |
| 2 | 418 706,36 | 1 289 903,28 |
| | | |
| 3 | 418 710,12 | 1 289 903,65 |
| | | |
| 4 | 418 709,74 | 1 289 907,46 |
| | | |
| 5 | 418 710,17 | 1 289 907,50 |
| | | |
| 6 | 418 709,50 | 1 289 914,19 |
| | | |
| 7 | 418 709,08 | 1 289 914,14 |
| | | |
| 8 | 418 708,87 | 1 289 916,24 |
| | | |
| 9 | 418 708,76 | 1 289 916,52 |
| | | |
| 10 | 418 708,61 | 1 289 916,78 |
| | | |
| 11 | 418 708,43 | 1 289 917,03 |
| | | |
| 12 | 418 708,23 | 1 289 917,25 |
| | | |
| 13 | 418 708,00 | 1 289 917,44 |
| | | |
| 14 | 418 707,75 | 1 289 917,60 |
| | | |
| 15 | 418 707,48 | 1 289 917,74 |
| | | |
| 16 | 418 707,20 | 1 289 917,83 |
| | | |
| 17 | 418 706,91 | 1 289 917,90 |
| | | |
| 18 | 418 706,61 | 1 289 917,93 |

| | | |
|----|------------|--------------|
| | | |
| 19 | 418 706,31 | 1 289 917,92 |
| | | |
| 20 | 418 706,01 | 1 289 917,88 |
| | | |
| 21 | 418 705,72 | 1 289 917,80 |
| | | |
| 22 | 418 705,44 | 1 289 917,68 |
| | | |
| 23 | 418 705,18 | 1 289 917,53 |
| | | |
| 24 | 418 704,94 | 1 289 917,36 |
| | | |
| 25 | 418 704,80 | 1 289 917,23 |
| | | |
| 26 | 418 704,63 | 1 289 917,48 |
| | | |
| 27 | 418 704,43 | 1 289 917,70 |
| | | |
| 28 | 418 704,21 | 1 289 917,91 |
| | | |
| 29 | 418 703,98 | 1 289 918,10 |
| | | |
| 30 | 418 703,73 | 1 289 918,26 |
| | | |
| 31 | 418 703,48 | 1 289 918,40 |
| | | |
| 32 | 418 703,19 | 1 289 918,53 |
| | | |
| 33 | 418 702,91 | 1 289 918,63 |
| | | |
| 34 | 418 702,62 | 1 289 918,70 |
| | | |
| 35 | 418 702,32 | 1 289 918,75 |
| | | |
| 36 | 418 702,02 | 1 289 918,77 |
| | | |
| 37 | 418 701,72 | 1 289 918,77 |
| | | |
| 38 | 418 701,42 | 1 289 918,74 |
| | | |
| 39 | 418 701,13 | 1 289 918,70 |
| | | |
| 40 | 418 700,84 | 1 289 918,61 |
| | | |

| | | |
|----|------------|--------------|
| 41 | 418 700,55 | 1 289 918,51 |
| | | |
| 42 | 418 700,28 | 1 289 918,39 |
| | | |
| 43 | 418 700,02 | 1 289 918,23 |
| | | |
| 44 | 418 699,78 | 1 289 917,87 |
| | | |
| 45 | 418 699,55 | 1 289 918,07 |
| | | |
| 46 | 418 699,33 | 1 289 917,66 |
| | | |
| 47 | 418 699,14 | 1 289 917,44 |
| | | |
| 48 | 418 698,96 | 1 289 917,19 |
| | | |
| 49 | 418 698,81 | 1 289 916,93 |
| | | |
| 50 | 418 698,68 | 1 289 916,66 |
| | | |
| 51 | 418 698,64 | 1 289 916,56 |
| | | |
| 52 | 418 698,36 | 1 289 916,68 |
| | | |
| 53 | 418 698,07 | 1 289 916,75 |
| | | |
| 54 | 418 697,78 | 1 289 916,81 |
| | | |
| 55 | 418 697,48 | 1 289 916,85 |
| | | |
| 56 | 418 697,18 | 1 289 916,85 |
| | | |
| 57 | 418 696,88 | 1 289 916,82 |
| | | |
| 58 | 418 696,58 | 1 289 916,77 |
| | | |
| 59 | 418 696,29 | 1 289 916,69 |
| | | |
| 60 | 418 696,01 | 1 289 916,59 |
| | | |
| 61 | 418 695,74 | 1 289 916,46 |
| | | |
| 62 | 418 695,49 | 1 289 916,30 |
| | | |
| 63 | 418 695,25 | 1 289 916,12 |

| | | |
|----|------------|--------------|
| | | |
| 64 | 418 695,02 | 1 289 915,92 |
| | | |
| 65 | 418 694,82 | 1 289 915,70 |
| | | |
| 66 | 418 694,64 | 1 289 915,46 |
| | | |
| 67 | 418 694,55 | 1 289 915,32 |
| | | |
| 68 | 418 694,81 | 1 289 912,71 |
| | | |
| 69 | 418 694,39 | 1 289 912,67 |
| | | |
| 70 | 418 695,07 | 1 289 905,96 |
| | | |
| 71 | 418 695,49 | 1 289 906,01 |
| | | |
| 72 | 418 695,87 | 1 289 902,22 |
| | | |
| 73 | 418 699,63 | 1 289 902,60 |
| | | |
| 74 | 418 699,75 | 1 289 901,36 |
| | | |

План поворотных точек
объекта культурного наследия регионального значения Церковь Благовещения
Пресвятой Богородицы», 1907 г.



Условные обозначения:

————— - граница территории объекта культурного наследия

• 1 - номер поворотной точки

**Режим использования территории объектов культурного наследия
регионального значения «Церковь Благовещения Пресвятой Богородицы»,
1907 г.**

1. Территория объекта культурного наследия относится к землям историко-культурного назначения.

2. На территории объекта культурного наследия разрешается:

2.1. реставрация, консервация, ремонт и приспособление объекта культурного наследия для современного использования;

2.2. ведение хозяйственной деятельности, не противоречащей требованиям обеспечения сохранности объекта культурного наследия и позволяющей обеспечить функционирование объекта культурного наследия в современных условиях.

3. На территории памятника запрещается:

3.1. строительство объектов капитального строительства и увеличение объемно-пространственных характеристик существующих на территории памятника объектов капитального строительства;

3.2. проведение земляных, строительных, мелиоративных и иных работ, за исключением работ по сохранению объекта культурного наследия или его отдельных элементов, сохранению историко-градостроительной или природной среды объекта культурного наследия.

3.3. градостроительная, хозяйственная и иная деятельность, создающая угрозу повреждения, разрушения или уничтожения объектов культурного наследия;

3.4. установка на фасадах, крыше объекта культурного наследия кондиционеров, телеантенн, тарелок спутниковой связи и рекламных конструкций;

3.5. создание разрушающих вибрационных нагрузок динамическим воздействием на грунты в зоне их взаимодействия с объектами культурного наследия.