

**УПРАВЛЕНИЕ ПО ОХРАНЕ ОБЪЕКТОВ КУЛЬТУРНОГО НАСЛЕДИЯ
КАЛУЖСКОЙ ОБЛАСТИ**

ПРИКАЗ

09 июля 2022 года

№ 55

О включении в единый государственный реестр объектов культурного наследия (памятников истории и культуры) народов Российской Федерации выявленного объекта культурного наследия «Братская могила» по адресу: Калужская область, Дзержинский район, п. Полотняный Завод

В соответствии с Федеральным законом «Об объектах культурного наследия (памятниках истории и культуры) народов Российской Федерации», Законом Калужской области «Об объектах культурного наследия (памятниках истории и культуры) народов Российской Федерации, расположенных на территории Калужской области», постановлением Правительства Калужской области от 26.08.2015 № 481 «О создании управления по охране объектов культурного наследия Калужской области» (в ред. постановлений Правительства Калужской области от 31.08.2017 № 499, от 29.01.2018 № 56, от 10.10.2018 № 624, от 14.05.2020 № 378, от 28.05.2021 № 336 от 30.08.2021 № 568), постановлением Правительства Калужской области от 22.01.2018 № 36 «Об утверждении Порядка принятия решения о включении объекта культурного наследия регионального значения или объекта культурного наследия местного (муниципального) значения в единый государственный реестр объектов культурного наследия (памятников истории и культуры) народов Российской Федерации», актом государственной историко-культурной экспертизы от 06.05.2022 по обоснованию включения в единый государственный реестр и определению категории историко-культурного значения выявленного объекта культурного наследия «Братская могила», по адресу: Калужская область, Дзержинский район, п. Полотняный Завод (подготовлен экспертом, аттестованным Министерством культуры Российской Федерации, И.Ю. Яровым) **ПРИКАЗЫВАЮ:**

1. Включить выявленный объект культурного наследия «Братская могила», по адресу: Калужская область, Дзержинский район, п. Полотняный Завод в единый государственный реестр объектов культурного наследия (памятников истории и культуры) народов Российской Федерации в качестве объекта культурного наследия местного (муниципального) значения с наименованием и датировкой: «Братская могила», 1942 г., 1955 – 1956 гг. по адресу: Калужская область, Дзержинский район, пос. Полотняный Завод, кладбище на северо-восточной окраине поселка и установить вид данного объекта – памятник.

2. Утвердить предмет охраны объекта культурного наследия местного (муниципального) значения «Братская могила», 1942 г., 1955 – 1956 гг. по адресу: Калужская область, Дзержинский район, пос. Полотняный Завод, кладбище на



северо-восточной окраине поселка согласно приложению № 1 к настоящему приказу.

3. Утвердить границы территории объекта культурного наследия местного (муниципального) значения «Братская могила», 1942 г., 1955 – 1956 гг. по адресу: Калужская область, Дзержинский район, пос. Полотняный Завод, кладбище на северо-восточной окраине поселка согласно приложению № 2 (перечень координат характерных точек) и приложению № 3 (графическое описание) к настоящему приказу.

4. Утвердить режим использования территории объекта культурного наследия местного (муниципального) значения «Братская могила», 1942 г., 1955 – 1956 гг. по адресу: Калужская область, Дзержинский район, пос. Полотняный Завод, кладбище на северо-восточной окраине поселка согласно приложению № 4 к настоящему приказу.

5. Настоящий приказ вступает в силу по истечении десяти дней после его официального опубликования.

Начальник управления



Е.Е. Чудаков

**Описание особенностей объекта культурного наследия местного
(муниципального) значения «Братская могила», 1942 г., 1955 – 1956 гг.,
являющихся основаниями для включения его в единый государственный
реестр объектов культурного наследия (памятников истории и культуры)
народов Российской Федерации и подлежащих обязательному сохранению
(предмет охраны объекта культурного наследия)**


**Согласно государственной историко-культурной экспертизы предметом
охраны объекта культурного наследия являются:**

- местоположение мемориала на северо-восточной окраине пос. Полотняный Завод, в середине кладбища;
- объемно-планировочная композиция мемориала, имеющая вытянутую прямоугольную конфигурацию и образованная постановкой на планировочной оси в глубине участка памятника и расположением по сторонам от оси четырех прямоугольных в плане могильных холмов;
- композиция памятника в виде скульптурной группы, установленной на постаменте с расширенным основанием;
- помещенные на стенах постамента гранитные доски черного цвета, на которых выгравированы фамилии и инициалы похороненных;
- художественное решение скульптурной группы, выполненной в реалистичной манере и образованной фигурами стоящих на возвышенности солдата, придерживающего свернутое боевое знамя, и женщины, склоняющейся для возложения венка на могилу;
- материал скульптурной группы – бетонный пластификатор с защитно-декоративным покрытием.

**Координаты
характерных точек (МСК) границ территории объекта культурного наследия
местного (муниципального) значения «Братская могила», 1942 г.,
1955 – 1956 гг.**

№ п/п	X	Y
1	456334.81	1284142.05
2	456316.14	1284164.94
3	456305.36	1284156.40
4	456311.63	1284148.28
5	456310.88	1284147.71
6	456311.18	1284144.72
7	456313.64	1284141.90
8	456316.07	1284140.95
9	456323.13	1284132.36

**Карта-схема
границ территории объекта культурного наследия местного
(муниципального) значения «Братская могила», 1942 г., 1955 – 1956 гг.**



Условные обозначения:

- объект культурного наследия
- граница территории объекта культурного наследия
- 2 характерные точки границы территории объекта культурного наследия

Режим использования территории объекта культурного наследия местного (муниципального) значения «Братская могила», 1942 г., 1955 – 1956 гг.

1. Территория объекта культурного наследия «Братская могила», 1942 г., 1955 – 1956 гг. относится к землям историко-культурного назначения.
2. На территории объекта культурного наследия разрешается:
 - проведение работ по сохранению объекта культурного наследия и его отдельных элементов (консервационные, реставрационные работы, ремонт, раскрытие и сохранение первоначальных частей, элементов);
 - осуществление работ по изучению объекта культурного наследия, производство инженерных, физико-химических исследований;
 - проведение археологических исследований при наличии открытого листа;
 - консервация и музеефикация объекта культурного наследия, объектов археологического наследия, а также культурного слоя, на основании комплексных научно-исследовательских работ;
 - проведение работ по озеленению и благоустройству территории с применением традиционных малых форм и материалов (дерево, камень, кирпич, кованный и литой металл);
 - кронирование кустарниковых насаждений, санитарные рубки;
 - ремонт, реконструкция существующих пешеходных дорожек с использованием в дорожных покрытиях традиционных материалов;
 - проведение работ по сохранению, выявлению и восстановлению исторической планировочной структуры территории объекта культурного наследия;
 - реконструкция и капитальный ремонт подземных инженерных сетей, устройство новых подземных инженерных коммуникаций, необходимых для функционирования объекта культурного наследия;
 - обеспечение мер пожарной и экологической безопасности объекта культурного наследия;
 - обеспечение возможности реализации в установленном законом порядке права граждан на доступ к объекту культурного наследия.
3. На территории объекта культурного наследия запрещается:
 - снос объекта культурного наследия;
 - хозяйственная и иная деятельность, создающая угрозу повреждения, разрушения или уничтожения объекта культурного наследия;
 - сооружение наземных и надземных инженерных сетей (линий электропередач, газопроводов, теплотрасс и других инженерных коммуникаций);
 - нарушение правил пожарной безопасности, использование пиротехнических средств и фейерверков, разведение костров;
 - посадка зеленых насаждений, ухудшающих условия восприятия объекта культурного наследия;
 - проведение всех видов земляных и строительных работ без предварительного археологического обследования территории;
 - создание разрушающих вибрационных нагрузок динамическим воздействием на грунты в зоне их взаимодействия с объектом культурного наследия;
 - устройство ограждений из профилированного металла, бетона.