

**УПРАВЛЕНИЕ ПО ОХРАНЕ ОБЪЕКТОВ КУЛЬТУРНОГО НАСЛЕДИЯ  
КАЛУЖСКОЙ ОБЛАСТИ**

---

**ПРИКАЗ**

30 марта 2021 года

№ 37

**О включении в единый государственный реестр объектов культурного наследия (памятников истории и культуры) народов Российской Федерации выявленного объекта культурного наследия «Усадьба Саниных. Парк» (Калужская область, Жуковский район, п. Жуково)**

В соответствии с Федеральным законом «Об объектах культурного наследия (памятниках истории и культуры) народов Российской Федерации», Законом Калужской области «Об объектах культурного наследия (памятниках истории и культуры) народов Российской Федерации, расположенных на территории Калужской области», постановлением Правительства Калужской области от 26.08.2015 № 481 «О создании управления по охране объектов культурного наследия Калужской области» (в ред. постановлений Правительства Калужской области от 31.08.2017 № 499, от 29.01.2018 № 56, от 10.10.2018 № 624), постановлением Правительства Калужской области от 22.01.2018 № 36 «Об утверждении Порядка принятия решения о включении объекта культурного наследия регионального значения или объекта культурного наследия местного (муниципального) значения в единый государственный реестр объектов культурного наследия (памятников истории и культуры) народов Российской Федерации», актом государственной историко-культурной экспертизы по обоснованию включения (не включения) в единый государственный реестр и определению категории историко-культурного значения выявленного объекта культурного наследия «Усадьба Саниных. Парк» (Калужская область, Жуковский район, п. Жуково) от 15 февраля 2021 г. (подготовлен экспертом, аттестованным Министерством культуры Российской Федерации, И.Ю. Яровым) **ПРИКАЗЫВАЮ:**

1. Включить выявленный объект культурного наследия «Усадьба Саниных. Парк», по адресу: Калужская область, Жуковский район, п. Жуково, в единый государственный реестр объектов культурного наследия (памятников истории и культуры) народов Российской Федерации в качестве объекта культурного наследия регионального значения с наименованием и датировкой: «Парк усадьбы Шуваловых», посл. четверть XVIII в., рубеж XIX-XX вв. по адресу: Калужская область, Жуковский район, г. Жуков, ул. Сельская, рядом с д. 17 и установить вид данного объекта – ансамбль.


2. Утвердить предмет охраны объекта культурного наследия регионального значения «Парк усадьбы Шуваловых», посл. четверть XVIII в., рубеж XIX-XX вв. по адресу: Калужская область, Жуковский район, г. Жуков, ул. Сельская, рядом с д. 17 согласно приложению № 1 к настоящему приказу.

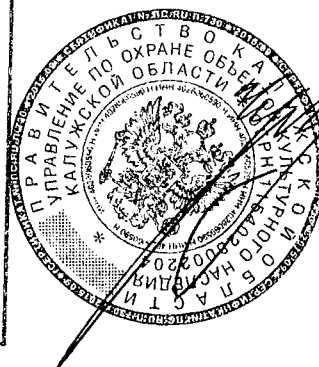
3. Утвердить границы территории объекта культурного наследия регионального значения «Парк усадьбы Шуваловых», посл. четверть XVIII в., рубеж XIX-XX вв. по адресу: Калужская область, Жуковский район, г. Жуков, ул. Сельская, рядом с д. 17 согласно приложению № 2 (перечень координат характерных точек) и приложению № 3 (графическое описание) к настоящему приказу.

4. Утвердить режим использования территории объекта культурного наследия регионального значения «Парк усадьбы Шуваловых», посл. четверть XVIII в., рубеж XIX-XX вв. по адресу: Калужская область, Жуковский район, г. Жуков, ул. Сельская, рядом с д. 17 согласно приложению № 4 к настоящему приказу.

5. Настоящий приказ вступает в силу по истечении десяти дней после его официального опубликования.

**Начальник управления**

  
АДМИНИСТРАЦИЯ ГУБЕРНАТОРА КАЛУЖСКОЙ ОБЛАСТИ  
Зарегистрировано в Государственном реестре нормативных  
правовых актов исполнительных органов государственной власти  
Калужской области  
Регистрационный № 10586  
"16" 04 2011 г.



**Е.Е. Чудаков**

**Описание особенностей объекта культурного наследия регионального значения «Парк усадьбы Шуваловых», посл. четверть XVIII в., рубеж XIX-XX вв., являющихся основаниями для включения его в единый государственный реестр объектов культурного наследия (памятников истории и культуры) народов Российской Федерации и подлежащих обязательному сохранению (предмет охраны объекта культурного наследия)**

**Согласно государственной историко-культурной экспертизы предметом охраны объекта культурного наследия являются:**

- ландшафтно-градостроительная характеристика парка, расположенного на северо-восточной окраине г. Жукова, недалеко от правого берега речки Угодки, на краю ул. Сельской и выполняющего своим массивом организационно-доминирующую роль в обширном, большей частью открытом пространстве;
- место парка в усадьбе, занимающего в ней преобладающую северо-западную часть площадью 3,9 га;
- композиционное значение парка в усадебном ансамбле: подчинение прямоугольным планом с осевой композицией планировочному построению ансамбля, направление усадебного пространства массивом и стеной деревьев к обширному и живописному пространству берегов речки Угодки;
- планировочная и пространственная композиция парка – регулярная, симметричная, образованная прямыми аллеями, с учащенными членениями территории вблизи места главного дома, в состав которой входят осевая центральная аллея, по сторонам от нее - параллельные аллеи, три поперечные перпендикулярные аллеи, формирующие прямоугольные в плане боскеты, в ближней к месту главного дома
  - диагональные аллеи, пересекающие прямоугольные боскеты и формирующие небольшие треугольные в плане боскеты (с учетом плана парка в паспорте памятника «Усадьба Саниных»);
- частый шаг посадки деревьев в аллеях;
- граница парка в виде рва с обваловкой (общая с границей усадьбы), граничная обсадка парка рядами лип;
- породный состав: в аллеях – липы, на открытом пространстве вокруг места главного дома – ели и березы, сирень, спирея, крушина и бузина;
- виды: внутренние виды в аллеях, внешние виды, отрывающиеся с периферийных участков парка на окружающие открытые пространства, включая панорамы берегов речки Угодки.

Приложение № 2  
к приказу управления по охране объектов  
культурного наследия Калужской области  
от 30.03. 2021 № 37

**Координаты  
характерных точек (МСК) границ территории объекта культурного наследия  
регионального значения «Парк усадьбы Шуваловых», посл. четверть XVIII в.,  
рубеж XIX-XX вв.**




| № п/п | X         | Y          |
|-------|-----------|------------|
| 1     | 490513.59 | 1331791.00 |
|       |           |            |
| 2     | 490673.32 | 1331910.75 |
|       |           |            |
| 3     | 490572.13 | 1332045.72 |
|       |           |            |
| 4     | 490412.40 | 1331925.97 |
|       |           |            |
| 1     | 490513.59 | 1331791.00 |
|       |           |            |

**Карта-схема**  
**границ территории объекта культурного наследия регионального значения**  
**«Парк усадьбы Шуваловых», посл. четверть XVIII в., рубеж XIX-XX вв.**



Масштаб 1:3000

Условные обозначения:

-  объект культурного наследия
-  граница территории объекта культурного наследия
-  2. характерные точки границы территории объекта культурного наследия

**Режим использования территории объекта культурного наследия  
регионального значения «Парк усадьбы Шуваловых», посл. четверть XVIII в.,  
рубеж XIX-XX вв.**

1. Территория объекта культурного наследия относится к землям историко-культурного назначения.

2. На территории объекта культурного наследия разрешается:

2.1. реставрация, консервация, ремонт и приспособление объекта культурного наследия для современного использования;

2.2. проведение археологических исследований при наличии открытого листа;

2.3. консервация и музеефикация объекта культурного наследия, объектов археологического наследия, а также культурного слоя, на основании комплексных научно-исследовательских работ;

2.4. ремонт, реконструкция существующей дорожно-тропиночной сети;

2.5. ремонт, реконструкция, прокладка подземных инженерных сетей (коммуникаций) с рекультивацией и благоустройством нарушенных земель;

2.6. работы по сохранению элементов планировочной структуры территории объекта;

2.7. работы по благоустройству территории с применением традиционных малых форм и материалов (дерево, камень, кирпич,ковка и литой металл);

2.8. проведение работ по восстановлению планировочной структуры, утраченных сооружений и зеленых насаждений;

2.9. обеспечение мер пожарной и экологической безопасности объекта культурного наследия;

2.10. обеспечение возможности реализации в установленном законом порядке права граждан на доступ к объекту культурного наследия.

3. На территории объекта культурного наследия запрещается:

3.1. строительство сооружений, за исключением работ, указанных в пункте 2.7 настоящего Приложения;

3.2. хозяйственная и иная деятельность, создающая угрозу повреждения, разрушения или уничтожения объекта культурного наследия;

3.3. нарушение правил пожарной безопасности, использование пиротехнических средств и фейерверков, разведение костров;

3.4. посадка зеленых насаждений, ухудшающих условия восприятия объекта культурного наследия и противоречащих исторической пространственно-планировочной организации;

3.5. самовольная вырубка растительности, уничтожение травяного покрова;

3.6. прокладка надземных и воздушных инженерных сетей (коммуникаций);

3.7. размещение любых рекламных конструкций;

3.8. создание разрушающих вибрационных нагрузок динамическим воздействием на грунты в зоне их взаимодействия с объектом культурного наследия;

3.9. устройство ограждений из профилированного металла, бетона.