

**УПРАВЛЕНИЕ ПО ОХРАНЕ ОБЪЕКТОВ КУЛЬТУРНОГО НАСЛЕДИЯ  
КАЛУЖСКОЙ ОБЛАСТИ**

**ПРИКАЗ**

17 июня 2020 года

№ 124

**Об утверждении границ и режима использования территории объекта культурного наследия регионального значения «Корпус чугунолитейного завода», XVIII в., расположенного по адресу: Калужская область, Ферзиковский район, пос. Дугна, ул. Советская, д. 1**

В соответствии с Федеральным законом «Об объектах культурного наследия (памятниках истории и культуры) народов Российской Федерации», приказом Министерства культуры Российской Федерации от 04.06.2015 № 1745 «Об утверждении требований к составлению проектов границ территорий объектов культурного наследия», постановлением Правительства Калужской области от 26.08.2015 № 481 «О создании управления по охране объектов культурного наследия Калужской области», (в ред. постановлений Правительства Калужской области от 31.08.2017 № 499, от 29.01.2018 № 56, от 10.10.2018 № 624, от 14.05.2020 № 378), **ПРИКАЗЫВАЮ:**


1. Утвердить границы территории объекта культурного наследия регионального значения «Корпус чугунолитейного завода», XVIII в., расположенного по адресу: Калужская область, Ферзиковский район, пос. Дугна, ул. Советская, д. 1, согласно приложению № 1 к настоящему приказу.

2. Утвердить режим использования территории объекта культурного наследия регионального значения «Корпус чугунолитейного завода», XVIII в., расположенного по адресу: Калужская область, Ферзиковский район, пос. Дугна, ул. Советская, д. 1, согласно приложению № 2 к настоящему приказу.

3. Настоящий приказ вступает в силу по истечении десяти дней после его официального опубликования.

**Начальник управления**

**Е.Е. Чудаков**



**Описание границ территории объекта культурного наследия регионального значения «Корпус чугунолитейного завода», XVIII в., расположенного по адресу: Калужская область, Ферзиковский район, пос. Дугна, ул. Советская, д. 1**

Исходная точка 1 на границах территории объекта культурного наследия расположена на западе.

Северо-западная граница. От точки 1 – 30.03 м вдоль проезда в северо-восточном направлении до точки 2.

Северо-восточная граница. От точки 2 – 82.98 м в юго-восточном направлении до точки 3.

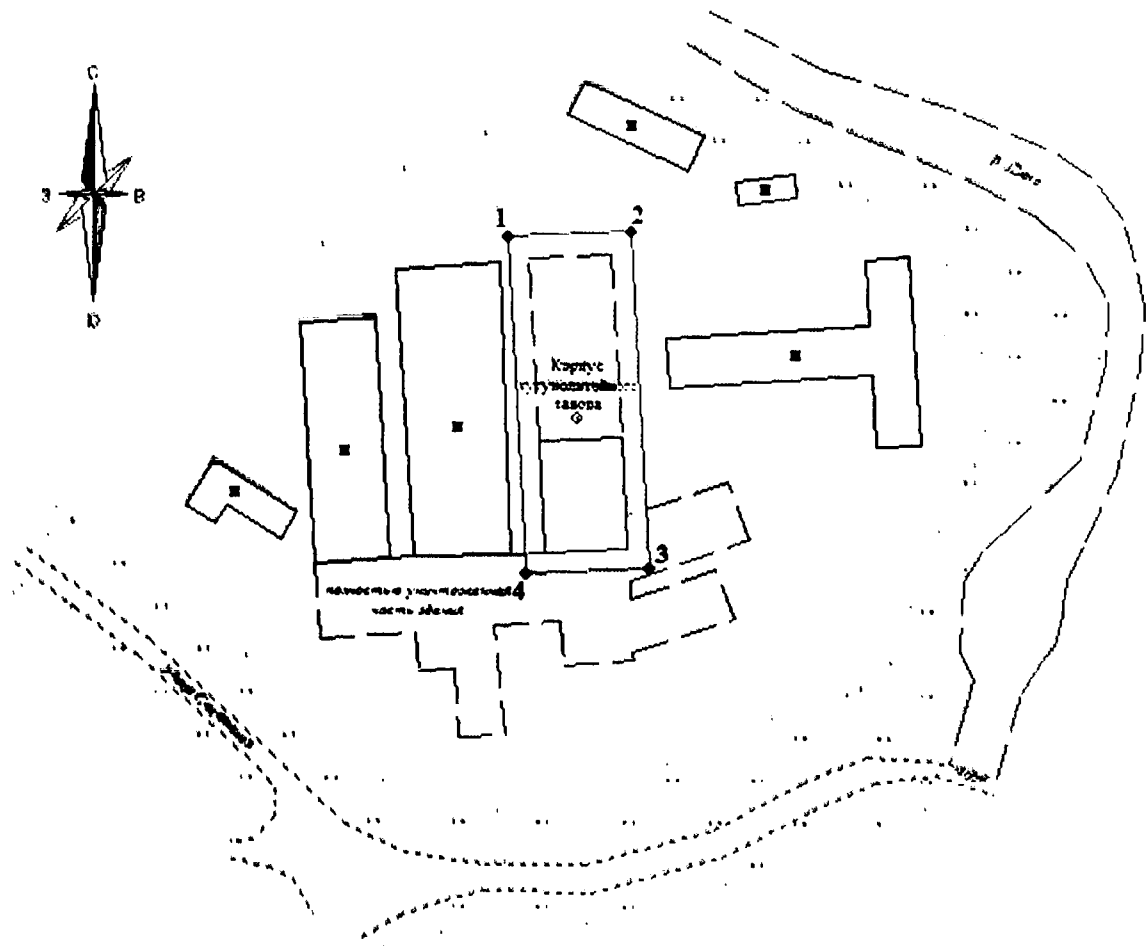
Юго-восточная граница. От точки 3 – 30.03 м в юго-западном направлении до точки 4.

Юго-западная граница. От точки 4 – 82.98 м в северо-западном направлении до точки 1.

Координаты характерных точек (МСК) границы территории объекта культурного наследия регионального значения «Корпус чугунолитейного завода», XVIII в., расположенного по адресу: Калужская область, Ферзиковский район, пос. Дугна, ул. Советская, д. 1









№№ точек	X	Y	Дирекционный угол	Длина линии, м
<b>Площадь 2491 кв. м.</b>				
1	419755.25	1338834.11	87.53287	30.03
2	419756.54	1338864.11	176.56989	82.98
3	419673.71	1338869.08	267.53287	30.03
4	419672.42	1338839.08	356.56989	82.98

**План-схема границ территории объекта культурного наследия регионального значения «Корпус чугунолитейного завода», XVIII в., расположенного по адресу: Калужская область, Ферзиковский район, пос. Дугна, ул. Советская, д. 1**



Масштаб 1:1500

**Условные обозначения:**

-  • объект культурного наследия
-  • граница территории объекта культурного наследия
-  • объекты капитального строительства
-  • проезжая часть, тротуары, замощения
-  • ограждения
-  • характерная точка объекта культурного наследия
-  • земельный участок, сведения о котором содержатся в ЕГРН
-  • газоны, клумбы (городское озеленение), створцы

**Режим использования территории объекта культурного наследия регионального значения «Корпус чугунолитейного завода», XVIII в., расположенного по адресу: Калужская область, Ферзиковский район, пос. Дугна, ул. Советская, д. 1**

1. Территория объекта культурного наследия, включенного в единый государственный реестр объектов культурного наследия (памятников истории и культуры) народов Российской Федерации, относится к землям историко-культурного назначения.

2. На территории объекта культурного наследия разрешается:

2.1. реставрация, консервация, ремонт и приспособление объекта культурного наследия для современного использования;

2.2. консервация и музеефикация объекта культурного наследия, объектов археологического наследия, а также культурного слоя, на основании комплексных научно-исследовательских работ;

2.3. ремонт, реконструкция существующих дорог и проездов с использованием в дорожных покрытиях традиционных материалов;

2.4. ремонт, реконструкция существующих инженерных сетей (коммуникаций) с последующей их прокладкой в подземные, с рекультивацией и благоустройством нарушенных земель;

2.5. работы по сохранению и восстановлению элементов планировочной структуры территории объекта;

2.6. благоустройство территории с применением традиционных материалов (дерево, камень, кирпич), металлических изделий и элементов, изготовленных с применениемковки и литья;

2.7. проведение работ по восстановлению планировочной структуры, утраченных сооружений и зеленых насаждений;

2.8. устройство современных сходов и ступеней, пандусов, подпорных стенок, откосов и ограждений для проведения работ по сохранению объекта культурного наследия;

2.9. проведение земляных и строительных работ при условии получения разрешения органа охраны объектов культурного наследия о возможности проведения работ в случае, если данные работы являются работами по сохранению объекта культурного наследия или его отдельных элементов, сохранению историко-градостроительной или природной среды объекта культурного наследия.

3. На территории объекта культурного наследия запрещается:

3.1. строительство объектов капитального строительства и увеличение объемно-пространственных характеристик существующих на территории памятника объектов капитального строительства;

3.2. проведение земляных, строительных и иных работ, не являющихся работами по сохранению объекта культурного наследия или его отдельных элементов, сохранению историко-градостроительной и природной среды объекта культурного наследия;

3.3. градостроительная, хозяйственная и иная деятельность, создающая угрозу повреждения, разрушения или уничтожения объектов культурного наследия;

3.4. самовольная вырубка растительности, уничтожение травяного покрова;

3.5. прокладка наземных и воздушных инженерных сетей (коммуникаций);

3.6.установка на фасадах, крышах объектов культурного наследия кондиционеров, телеантенн, тарелок спутниковой связи и рекламных конструкций;

3.7.размещение любых рекламных конструкций;

3.8.создание разрушающих вибрационных нагрузок динамическим воздействием на грунты в зоне их взаимодействия с объектами культурного наследия