

**УПРАВЛЕНИЕ ПО ОХРАНЕ ОБЪЕКТОВ КУЛЬТУРНОГО НАСЛЕДИЯ
КАЛУЖСКОЙ ОБЛАСТИ**

ПРИКАЗ

17 июня 2020 года

№ 125

Об утверждении границ и режима использования территории объекта культурного наследия регионального значения «Могила драматурга Н.Я. Соловьева (1845-1898 гг.)», расположенного по адресу: Калужская область, Юхновский район, г. Юхнов, городское кладбище

В соответствии с Федеральным законом «Об объектах культурного наследия (памятниках истории и культуры) народов Российской Федерации», приказом Министерства культуры Российской Федерации от 04.06.2015 № 1745 «Об утверждении требований к составлению проектов границ территорий объектов культурного наследия», постановлением Правительства Калужской области от 26.08.2015 № 481 «О создании управления по охране объектов культурного наследия Калужской области», (в ред. постановлений Правительства Калужской области от 31.08.2017 № 499, от 29.01.2018 № 56, от 10.10.2018 № 624, от 14.05.2020 № 378), **ПРИКАЗЫВАЮ:**


1. Утвердить границы территории объекта культурного наследия регионального значения «Могила драматурга Н.Я. Соловьева (1845-1898 гг.)», расположенного по адресу: Калужская область, Юхновский район, г. Юхнов, городское кладбище, согласно приложению № 1 к настоящему приказу.


2. Утвердить режим использования территории объекта культурного наследия регионального значения «Могила драматурга Н.Я. Соловьева (1845-1898 гг.)», расположенного по адресу: Калужская область, Юхновский район, г. Юхнов, городское кладбище, согласно приложению № 2 к настоящему приказу.

3. Настоящий приказ вступает в силу по истечении десяти дней после его официального опубликования.

Начальник управления

Е.Е. Мудаков


АДМИНИСТРАЦИЯ ГУБЕРНАТОРА КАЛУЖСКОЙ ОБЛАСТИ
Зарегистрировано в Государственном реестре нормативных правовых актов исполнительных органов государственной власти Калужской области
Регистрационный № <u>9721</u>
" <u>08</u> " <u>07</u> 20 <u>20</u> г.



Описание границ территории объекта культурного наследия регионального значения «Могила драматурга Н.Я. Соловьева (1845-1898 гг.)», расположенного по адресу: Калужская область, Юхновский район, г. Юхнов, городское кладбище

Исходная точка 1 на границе территории объекта культурного наследия расположена на северо-западе.

Северная граница. От точки 1 – 3.06 м в восточном направлении до точки 2.

Восточная граница. От точки 2 – 2.55 м в южном направлении до точки 3.

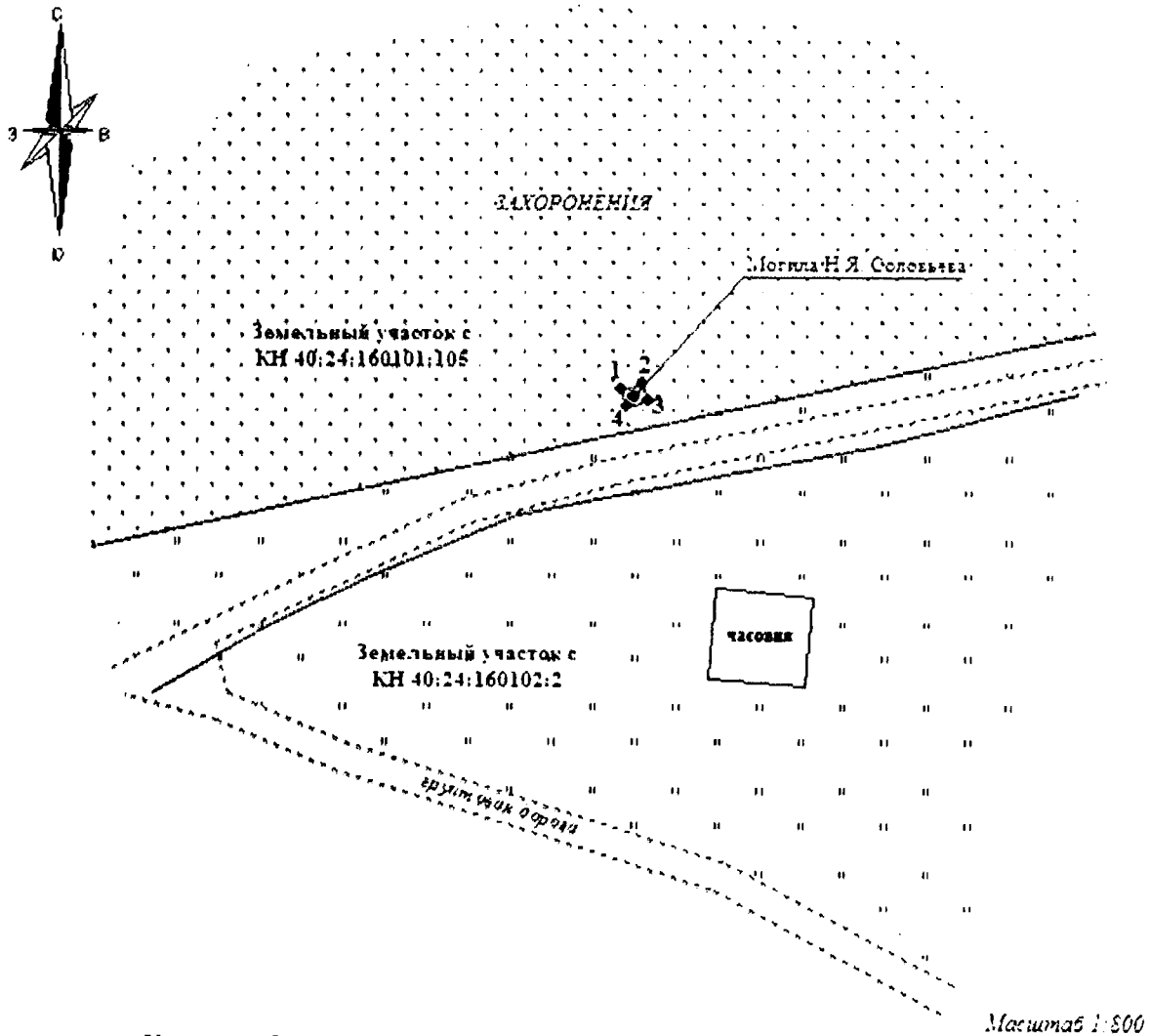
Южная граница. От точки 3 – 3.06 м в западном направлении до точки 4.

Западная граница. От точки 4 – 2.55 м в северном направлении до точки 1.

Координаты характерных точек (МСК) границы территории объекта культурного наследия регионального значения «Могила драматурга Н.Я. Соловьева (1845-1898 гг.)», расположенного по адресу: Калужская область, Юхновский район, г. Юхнов, городское кладбище

№№ точек	X	Y	Дирекционный угол	Длина линии, м
Площадь 8 кв. м.				
1	456212.84	1232903.54	74.10196	3.06
2	456213.68	1232906.49	164.10196	2.55
3	456211.23	1232907.18	254.10196	3.06
4	456210.39	1232904.24	344.10196	2.55

План-схема границ территории объекта культурного наследия регионального значения «Могила драматурга Н.Я. Соловьева (1845-1898 гг.)», расположенного по адресу: Калужская область, Юхновский район, г. Юхнов, городское кладбище



Условные обозначения:

- ◆ - объект культурного наследия
- ▭ (with diamond at each corner) - граница территории объекта культурного наследия
- ▭ (empty) - объекты капитального строительства
- - проезжая часть, тротуары, замощения
- ▬ (with small circles) - ограждения
- ◆1 - характерная точка объекта культурного наследия
- ▭ (empty) - земельный участок, сведения о котором содержатся в ЕГРН
- ▭ (empty) - газоны, клумбы (городское озеленение), огороды

Режим использования территории объекта культурного наследия регионального значения «Могила драматурга Н.Я. Соловьева (1845-1898 гг.)», расположенного по адресу: Калужская область, Юхновский район, г. Юхнов, городское кладбище

1. Территория объекта культурного наследия, включенного в единый государственный реестр объектов культурного наследия (памятников истории и культуры) народов Российской Федерации, относится к землям историко-культурного назначения.

2. На территории объекта культурного наследия разрешается:

2.1. реставрация, консервация, ремонт объекта культурного наследия;

2.2. консервация и музеефикация объектов культурного наследия, объектов археологического наследия, а также культурного слоя, на основании комплексных научно-исследовательских работ;

2.3. ремонт, реконструкция существующих дорог;

2.4. работы по сохранению и восстановлению элементов планировочной структуры территории объекта;

2.5. благоустройство территории с применением традиционных материалов (дерево, камень, кирпич), металлических изделий и элементов, изготовленных с применениемковки и литья;

2.6. проведение работ по восстановлению планировочной структуры и зеленых насаждений;

2.7. устройство современных сходов и ступеней, пандусов, подпорных стенок, откосов и ограждений для проведения работ по сохранению объектов культурного наследия;

2.8. проведение земляных и строительных работ при условии получения разрешения органа охраны объектов культурного наследия о возможности проведения работ в случае, если данные работы являются работами по сохранению объекта культурного наследия или его отдельных элементов, сохранению историко-градостроительной или природной среды объекта культурного наследия.

3. На территории объекта культурного наследия запрещается:

3.1 строительство объектов капитального строительства и увеличение объемно-пространственных характеристик существующих на территории памятника объектов капитального строительства;

3.2. проведение земляных, строительных и иных работ, не являющихся работами по сохранению объекта культурного наследия или его отдельных элементов, сохранению историко-градостроительной и природной среды объекта культурного наследия;

3.3. градостроительная, хозяйственная и иная деятельность, создающая угрозу повреждения, разрушения или уничтожения объектов культурного наследия;

3.4. самовольная вырубка растительности, уничтожение травяного покрова;

3.5. прокладка наземных и воздушных инженерных сетей (коммуникаций);

3.6. размещение любых рекламных конструкций;

3.7. создание разрушающих вибрационных нагрузок динамическим воздействием на грунты в зоне их взаимодействия с объектами культурного наследия.