

**УПРАВЛЕНИЕ ПО ОХРАНЕ ОБЪЕКТОВ КУЛЬТУРНОГО НАСЛЕДИЯ
КАЛУЖСКОЙ ОБЛАСТИ**

ПРИКАЗ

18 сентября 2019 года

№ 274

Об утверждении границ и режима использования территории объекта культурного наследия федерального значения «Могила Кашкина Николая Сергеевича (1829-1916), сына С.Н. Кашкина, члена кружка петрашевцев», расположенного по адресу: Калужская область, Козельский район, с. Нижние Прыски, ул. Центральная

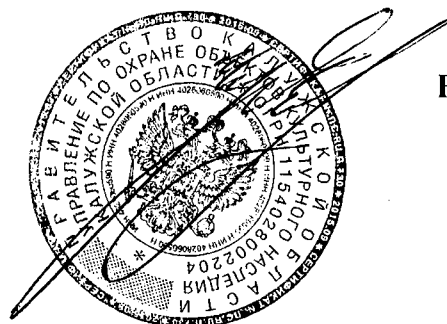

В соответствии с Федеральным законом «Об объектах культурного наследия (памятниках истории и культуры) народов Российской Федерации», приказом Министерства культуры Российской Федерации от 04.06.2015 № 1745 «Об утверждении требований к составлению проектов границ территорий объектов культурного наследия», постановлением Правительства Калужской области от 26.08.2015 № 481 «О создании управления по охране объектов культурного наследия Калужской области», (в ред. постановлений Правительства Калужской области от 31.08.2017 № 499, от 29.01.2018 № 56, от 10.10.2018 № 624) **ПРИКАЗЫВАЮ:**

1. Утвердить границы территории объекта культурного наследия федерального значения «Могила Кашкина Николая Сергеевича (1829-1916), сына С.Н. Кашкина, члена кружка петрашевцев», расположенного по адресу: Калужская область, Козельский район, с. Нижние Прыски, ул. Центральная, согласно приложению № 1 к настоящему приказу.

2. Утвердить режим использования территории объекта культурного наследия федерального значения «Могила Кашкина Николая Сергеевича (1829-1916), сына С.Н. Кашкина, члена кружка петрашевцев», расположенного по адресу: Калужская область, Козельский район, с. Нижние Прыски, ул. Центральная, согласно приложению № 2 к настоящему приказу.

3. Настоящий приказ вступает в силу по истечении десяти дней после его официального опубликования.

Начальник управления по охране объектов культурного наследия Калужской области



Е.Е. Чудаков

Описание границ территории объекта культурного наследия федерального значения «Могила Кашкина Николая Сергеевича (1829-1916), сына С.Н. Кашкина, члена кружка петрашевцев», расположенного по адресу: Калужская область, Козельский район, с. Нижние Прыски, ул. Центральная

Исходная точка 1 на границах территории объекта культурного наследия расположена на западе.

Северо-западная граница. От точки 1 - 10.48 м вдоль церкви Преображения в северо-восточном направлении до точки 2.

Северо-восточная граница. От точки 2 – 4.09 м в юго-восточном направлении до точки 3.

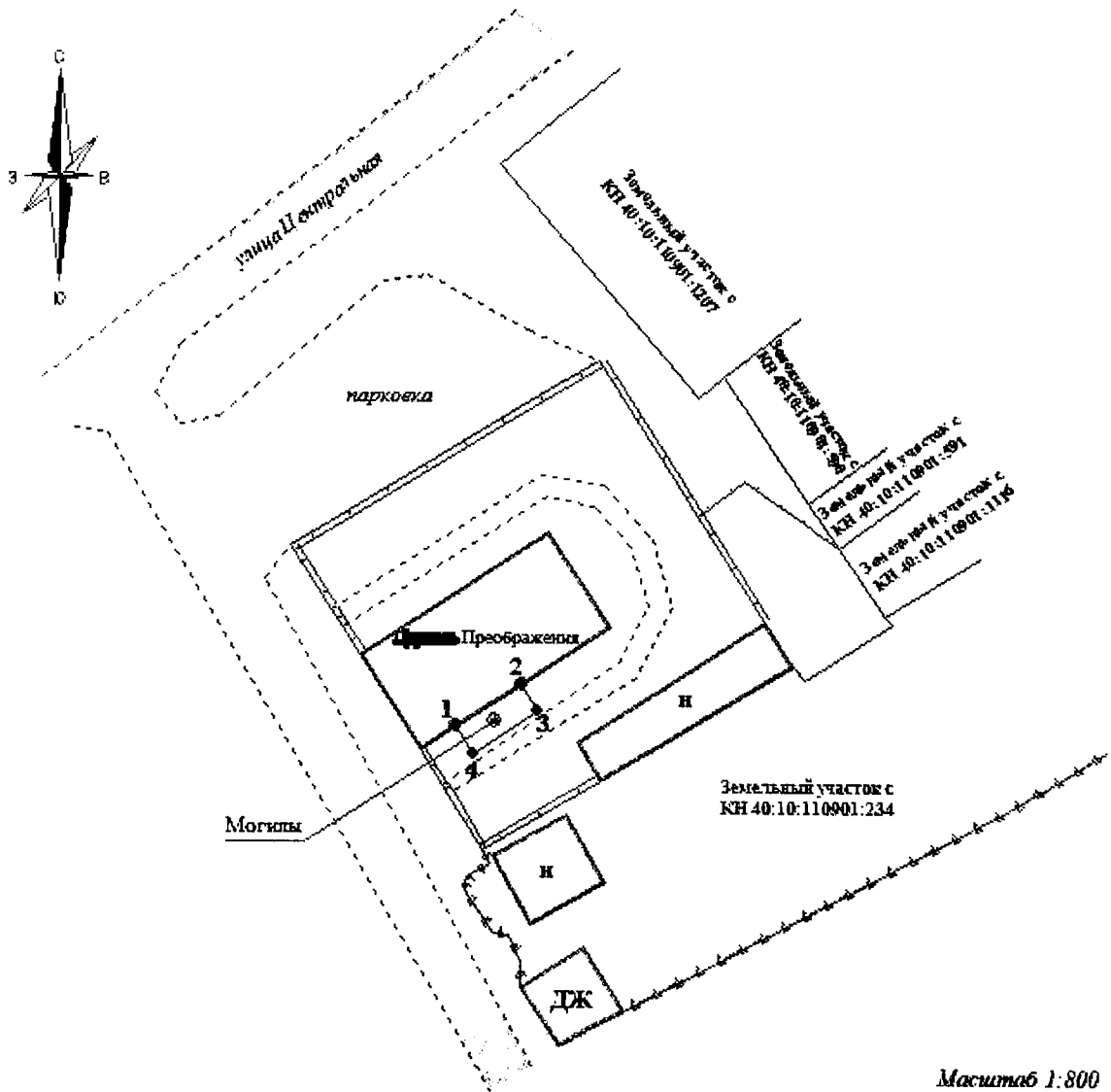
Юго-восточная граница. От точки 3 – 10.28 м в юго-западном направлении до точки 4.

Юго-западная граница. От точки 4 – 4.19 м в северо-западном направлении до точки 1.

Координаты характерных точек (МСК) границы территории объекта культурного наследия федерального значения «Могила Кашкина Николая Сергеевича (1829-1916), сына С.Н. Кашкина, члена кружка петрашевцев», расположенного по адресу: Калужская область, Козельский район, с. Нижние Прыски, ул. Центральная









№ точек	X	Y	Дирекционный угол	Длина линии, м
Площадь 43 кв. м.				
1	382150.43	1273511.34	57.08939	10.48
2	382156.13	1273520.14	149.19897	4.09
3	382152.62	1273522.23	236.50901	10.28
4	382146.95	1273513.65	326.43802	4.19

Карта-схема границ территории объекта культурного наследия федерального значения «Могила Кашкина Николая Сергеевича (1829-1916), сына С.Н. Кашкина, члена кружка петрашевцев», расположенного по адресу: Калужская область, Козельский район, с. Нижние Прыски, ул. Центральная



Масштаб 1:800

Условные обозначения:

-  - объект культурного наследия
-  - граница территории объекта культурного наследия
-  - объекты капитального строительства
-  - проезжая часть, тротуары, замощения
-  - ограждения
-  - характерная точка объекта культурного наследия
-  - земельный участок, сведения о котором содержатся в ЕГРН
-  - газоны, клумбы (городское озеленение), огороды

Режим использования территории объекта культурного наследия федерального значения «Могила Кашкина Николая Сергеевича (1829-1916), сына С.Н. Кашкина, члена кружка петрашевцев», расположенного по адресу: Калужская область, Козельский район, с. Нижние Прыски, ул. Центральная

1. Территория объекта культурного наследия, включенного в единый государственный реестр объектов культурного наследия (памятников истории и культуры) народов Российской Федерации, относится к землям историко-культурного назначения.

2. На территории объекта культурного наследия разрешается:

- 2.1. реставрация, консервация, ремонт объекта культурного наследия;
- 2.2. консервация и музеефикация объектов культурного наследия, объектов археологического наследия, а также культурного слоя, на основании комплексных научно-исследовательских работ;
- 2.3. ремонт, реконструкция существующих дорог;
- 2.4. работы по сохранению и восстановлению элементов планировочной структуры территории объекта;
- 2.5. благоустройство территории с применением традиционных материалов (дерево, камень, кирпич), металлических изделий и элементов, изготовленных с применениемковки и литья;
- 2.6. проведение работ по восстановлению планировочной структуры, утраченных сооружений и зеленых насаждений;
- 2.7. проведение земляных и строительных работ при условии получения разрешения органа охраны объектов культурного наследия о возможности проведения работ в случае, если данные работы являются работами по сохранению объекта культурного наследия или его отдельных элементов, сохранению историко-градостроительной или природной среды объекта культурного наследия.

3. На территории объекта культурного наследия запрещается:

- 3.1. строительство объектов капитального строительства и увеличение объемно-пространственных характеристик, существующих на территории памятника объектов капитального строительства;
- 3.2. проведение земляных, строительных и иных работ, не являющихся работами по сохранению объекта культурного наследия или его отдельных элементов, сохранению историко-градостроительной и природной среды объекта культурного наследия;
- 3.3. градостроительная, хозяйственная и иная деятельность, создающая угрозу повреждения, разрушения или уничтожения объектов культурного наследия;
- 3.4. самовольная вырубка растительности, уничтожение травяного покрова;
- 3.5. прокладка наземных и воздушных инженерных сетей (коммуникаций);
- 3.6. размещение любых рекламных конструкций;
- 3.7. создание разрушающих вибрационных нагрузок динамическим воздействием на грунты в зоне их взаимодействия с объектами культурного наследия.