

**УПРАВЛЕНИЕ ПО ОХРАНЕ ОБЪЕКТОВ КУЛЬТУРНОГО НАСЛЕДИЯ
КАЛУЖСКОЙ ОБЛАСТИ**

ПРИКАЗ

18 сентября 2019 года

№ 277

Об утверждении границ и режима использования территории объекта культурного наследия регионального значения «Могила Ватагина Василия Алексеевича, художника-анималиста, 1884-1969 гг.», расположенного по адресу: Калужская область, г. Таруса, городское кладбище

В соответствии с Федеральным законом «Об объектах культурного наследия (памятниках истории и культуры) народов Российской Федерации», приказом Министерства культуры Российской Федерации от 04.06.2015 № 1745 «Об утверждении требований к составлению проектов границ территорий объектов культурного наследия», постановлением Правительства Калужской области от 26.08.2015 № 481 «О создании управления по охране объектов культурного наследия Калужской области», (в ред. постановлений Правительства Калужской области от 31.08.2017 № 499, от 29.01.2018 № 56, от 10.10.2018 № 624) **ПРИКАЗЫВАЮ:**

1. Утвердить границы территории объекта культурного наследия регионального значения «Могила Ватагина Василия Алексеевича, художника-анималиста, 1884-1969 гг.», расположенного по адресу: Калужская область, г. Таруса, городское кладбище, согласно приложению № 1 к настоящему приказу.
2. Утвердить режим использования территории объекта культурного наследия регионального значения «Могила Ватагина Василия Алексеевича, художника-анималиста, 1884-1969 гг.», расположенного по адресу: Калужская область, г. Таруса, городское кладбище, согласно приложению № 2 к настоящему приказу.
3. Настоящий приказ вступает в силу по истечении десяти дней после его официального опубликования.




Начальник управления  **директора Калужской области**

Зарегистрировано в Государственном реестре нормативных правовых актов исполнительных органов государственной власти Калужской области

Регистрационный № 1185

от 26.09 2019 г.



Е.Е. Чудаков

Описание границ территории объекта культурного наследия регионального значения «Могила Ватагина Василия Алексеевича, художника-анималиста, 1884-1969 гг.», расположенного по адресу: Калужская область, г. Таруса, городское кладбище

Исходная точка 1 на границах территории объекта культурного наследия расположена на западе.

Северо-западная граница. От точки 1 - 3.87 м в северо-восточном направлении вдоль ограды до точки 2.

Северо-восточная граница. От точки 2 – 7.90 м в юго-восточном направлении вдоль ограды до точки 3.

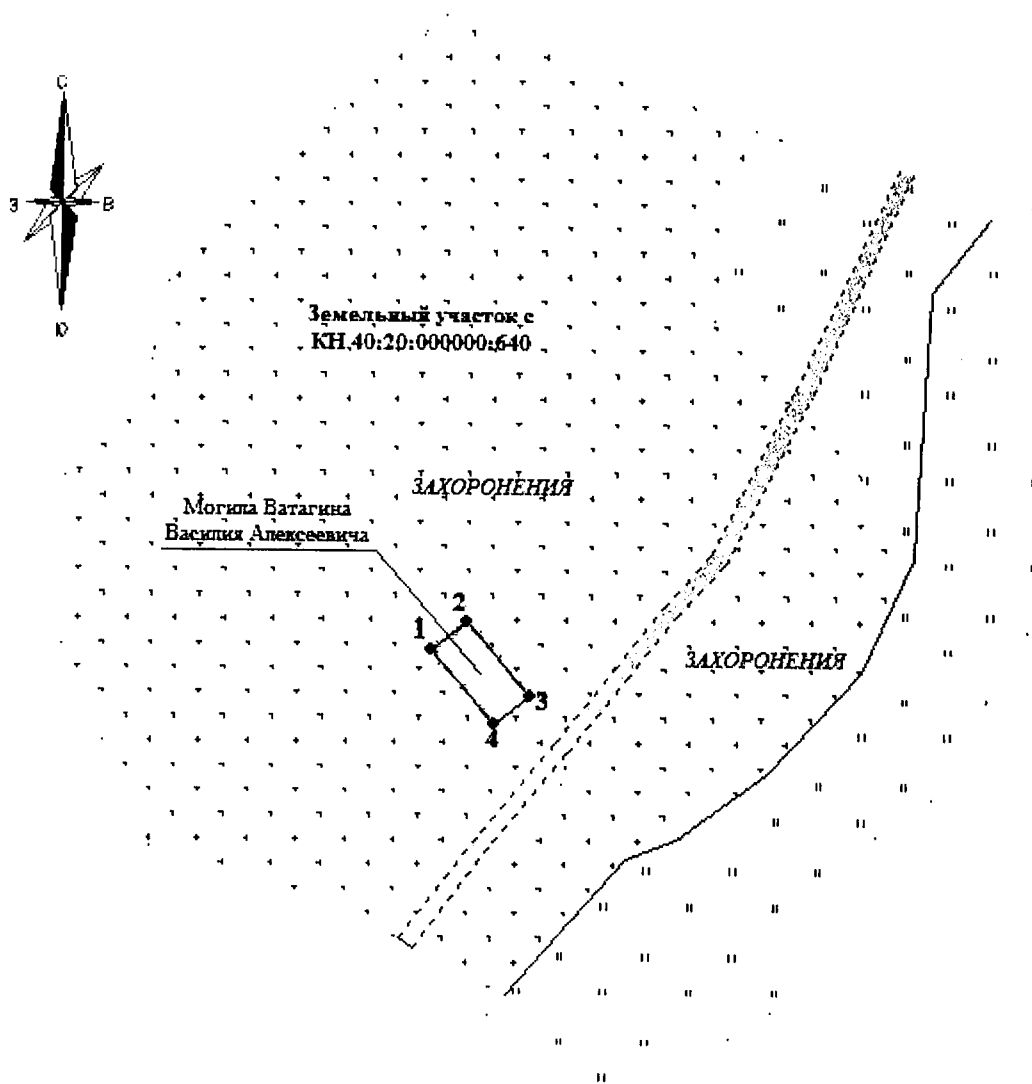
Юго-восточная граница. От точки 3 – 3.68 м в юго-западном направлении вдоль ограды до точки 4.

Юго-западная граница. От точки 4 – 7.98 м в северо-западном направлении вдоль ограды до точки 1.

Координаты характерных точек (МСК) границы территории объекта культурного наследия регионального значения «Могила Ватагина Василия Алексеевича, художника-анималиста, 1884-1969 гг.», расположенного по адресу: Калужская область, г. Таруса, городское кладбище




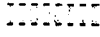




№ точек	X	Y	Дирекционный угол	Длина линии, м
Площадь 30 кв. м.				
1	456066.55	1358779.18	53.26909	3.87
2	456068.86	1358782.28	139.73075	7.90
3	456062.83	1358787.39	232.27950	3.68
4	456060.58	1358784.48	318.45336	7.98

Карта-схема границ территории объекта культурного наследия регионального значения «Могила Ватагина Василия Алексеевича, художника-анималиста, 1884-1969 гг.», расположенного по адресу: Калужская область, г. Таруса, городское кладбище



Масштаб 1:500

Условные обозначения:

-  - объект культурного наследия
-  - граница территории объекта культурного наследия
-  - объекты капитального строительства
-  - проезжая часть, тротуары, замощения
-  - ограждения
-  - характерная точка объекта культурного наследия
-  - земельный участок, сведения о котором содержатся в ЕГРН
-  - газоны, клумбы (городское озеленение), огороды

Режим использования территории объекта культурного наследия регионального значения «Могила Ватагина Василия Алексеевича, художника-анималиста, 1884-1969 гг.», расположенного по адресу: Калужская область, г. Таруса, городское кладбище

1. Территория объекта культурного наследия, включенного в единый государственный реестр объектов культурного наследия (памятников истории и культуры) народов Российской Федерации, относится к землям историко-культурного назначения.

2. На территории объекта культурного наследия разрешается:

2.1. реставрация, консервация, ремонт объекта культурного наследия;
2.2. консервация и музеефикация объектов культурного наследия, объектов археологического наследия, а также культурного слоя, на основании комплексных научно-исследовательских работ;

2.3. ремонт, реконструкция существующих дорог;

2.4. работы по сохранению и восстановлению элементов планировочной структуры территории объекта;

2.5. благоустройство территории с применением традиционных материалов (дерево, камень, кирпич), металлических изделий и элементов, изготовленных с применениемковки и литья;

2.6. проведение работ по восстановлению планировочной структуры, утраченных сооружений и зеленых насаждений;

2.7. проведение земляных и строительных работ при условии получения разрешения органа охраны объектов культурного наследия о возможности проведения работ в случае, если данные работы являются работами по сохранению объекта культурного наследия или его отдельных элементов, сохранению историко-градостроительной или природной среды объекта культурного наследия.

3. На территории объекта культурного наследия запрещается:

3.1 строительство объектов капитального строительства и увеличение объемно-пространственных характеристик, существующих на территории памятника объектов капитального строительства;

3.2. проведение земляных, строительных и иных работ, не являющихся работами по сохранению объекта культурного наследия или его отдельных элементов, сохранению историко-градостроительной и природной среды объекта культурного наследия;

3.3. градостроительная, хозяйственная и иная деятельность, создающая угрозу повреждения, разрушения или уничтожения объектов культурного наследия;

3.4. самовольная вырубка растительности, уничтожение травяного покрова;

3.5. прокладка наземных и воздушных инженерных сетей (коммуникаций);

3.6. размещение любых рекламных конструкций;

3.7. создание разрушающих вибрационных нагрузок динамическим воздействием на грунты в зоне их взаимодействия с объектами культурного наследия.