



# ПРАВИТЕЛЬСТВО КАЛУЖСКОЙ ОБЛАСТИ

## ПОСТАНОВЛЕНИЕ

10 ноября 2025 г.

№ 692

О подготовке проекта программы развития инфраструктуры опорных населенных пунктов Калужской области, включенных в единый перечень опорных населенных пунктов, предусмотренный Стратегией пространственного развития Российской Федерации на период до 2030 года с прогнозом до 2036 года, утвержденной распоряжением Правительства Российской Федерации от 28 декабря 2024 г. № 4146-р

В соответствии с пунктом 15 раздела II «Разработка и согласование Программ на региональном уровне» Правил разработки, утверждения и мониторинга реализации программ развития инфраструктуры опорных населенных пунктов и комплексной программы развития инфраструктуры опорных населенных пунктов Российской Федерации, а также приоритизации финансирования мероприятий на опорные населенные пункты, утвержденных 25 сентября 2025 года президиумом (штабом) Правительственной комиссии по региональному развитию в Российской Федерации, Правительство Калужской области **ПОСТАНОВЛЯЕТ**:

1. Принять решение о подготовке проекта программы развития инфраструктуры опорных населенных пунктов Калужской области, включенных в единый перечень опорных населенных пунктов, предусмотренный Стратегией пространственного развития Российской Федерации на период до 2030 года с прогнозом до 2036 года, утвержденной распоряжением Правительства Российской Федерации от 28 декабря 2024 г. № 4146-р (далее – программа).

2. Утвердить Порядок проведения работ по подготовке проекта программы согласно приложению № 1 к настоящему постановлению.

3. Установить срок проведения работ по подготовке проекта программы – до 31 декабря 2025 года.

4. Утвердить Перечень органов исполнительной власти Калужской области и органов местного самоуправления Калужской области, ответственных за подготовку проекта программы согласно приложению № 2 к настоящему постановлению.

5. Карты границ опорных населенных пунктов Калужской области, включенных в единый перечень опорных населенных пунктов, предусмотренный Стратегией пространственного развития Российской Федерации на период до 2030 года с прогнозом до 2036 года, утвержденной распоряжением Правительства Российской Федерации от 28 декабря 2024 г. № 4146-р, приведены в приложении № 3 к настоящему постановлению.

6. Настоящее постановление вступает в силу со дня его официального опубликования.

Губернатор Калужской области



В.В. Шапша

**Порядок проведения работ по подготовке проекта программы развития инфраструктуры опорных населенных пунктов Калужской области, включенных в единый перечень опорных населенных пунктов, предусмотренный Стратегией пространственного развития Российской Федерации на период до 2030 года с прогнозом до 2036 года, утвержденной распоряжением Правительства Российской Федерации от 28 декабря 2024 г. № 4146-р**

1. Настоящий Порядок определяет процедуру проведения работ по подготовке проекта программы развития инфраструктуры опорных населенных пунктов Калужской области, включенных в единый перечень опорных населенных пунктов (далее – ОНП), предусмотренный Стратегией пространственного развития Российской Федерации на период до 2030 года с прогнозом до 2036 года, утвержденной распоряжением Правительства Российской Федерации от 28 декабря 2024 г. № 4146-р.

2. Проект программы формируется министерством строительства и жилищно – коммунального хозяйства Калужской области - уполномоченным органом исполнительной власти Калужской области по координации подготовки программы развития инфраструктуры опорных населенных пунктов субъектов Российской Федерации (далее – Куратор) совместно с органами исполнительной власти Калужской области, ответственными за подготовку проекта программы (далее – ответственный РОИВ), указанными в приложении № 2 к настоящему постановлению, в электронном виде в информационно-аналитической системе «Свод» (далее – ИС «Свод»), оператором которой выступает публично-правовая компания «Фонд развития территорий» (далее – ППК «ФРТ»).

3. В проект программы включаются мероприятия, предусмотренные:

3.1. Национальными проектами, государственными программами Российской Федерации и их структурными элементами.

3.2. Государственными программами Калужской области и муниципальными программами.

3.3. Инвестиционными программами субъектов естественных монополий и организаций коммунального комплекса.

3.4. Иными утвержденными документами, направленными на развитие ОНП, включая долгосрочные планы социально-экономического развития сельских агломераций и мастер-планы развития территории.

3.5. Внебюджетными источниками финансирования.

4. Проект программы подлежит согласованию с органами исполнительной власти Калужской области, ответственными за подготовку проекта программы, указанными в приложении № 2 к настоящему постановлению.

5. Срок рассмотрения и подготовки заключения ответственными РОИВ не должен превышать пяти рабочих дней с момента получения проекта программы на согласование от Куратора. Заключение подготавливается в произвольной форме, в нём отражаются результаты рассмотрения проекта программы на предмет соблюдения следующих критериев в пределах компетенции ответственного РОИВ:

5.1. Количества, мощностных характеристик и текущего состояния объектов инфраструктуры ОНП.

5.2. Выполненных мероприятий за 2020-2024 годы на основании материалов, подготовленных в рамках реализации документов, указанных в пункте 3 настоящего постановления.

5.3. Обоснованности и целесообразности запланированных мероприятий программы исходя из их согласованности с демографическим прогнозом по ОНП и прилегающей территории.

5.4. Корректности определения прогнозного уровня обеспеченности и мощности объектов инфраструктуры ОНП с учетом запланированных инфраструктурных проектов, а также региональных и муниципальных нормативов градостроительного проектирования.

5.5. Оценки возможности капитального ремонта или модернизации существующих объектов инфраструктуры ОНП при рассмотрении проектов по строительству новых объектов инфраструктуры с учетом расходов на их строительство и последующее содержание в целях выбора наиболее экономически выгодного варианта.

5.6. Соответствия запланированных мероприятий по развитию инфраструктуры, претендующих на софинансирование из федерального бюджета, целям, критериям и условиям предоставления межбюджетных трансфертов, утвержденным соответствующими правилами предоставления и распределения субсидий из федерального бюджета бюджетам субъектов Российской Федерации в рамках реализации соответствующих государственных программ Российской Федерации.

5.7. Способности ответственных РОИВ обеспечить предоставление заявленных внебюджетных средств в запланированном объеме в соответствующем периоде.

5.8. Наличия бюджетных ассигнований в бюджете Калужской области и местных бюджетах, предусмотренных на реализацию мероприятий проекта программы.

5.9. Достижения значений показателей, связанных с объектами инфраструктуры, в соответствии с национальными проектами, государственными программами Российской Федерации и их структурными элементами.

6. При наличии замечаний в заключение ответственного РОИВ Куратор вносит изменения в проект программы и направляет ее на повторное согласование в адрес ответственного РОИВ, подготовившего заключение с замечаниями.

7. Срок повторного согласования ответственным РОИВ не должен превышать трех рабочих дней.

8. После получения согласованных заключений всех ответственных РОИВ Куратор подготавливает сводное заключение о возможности направления проекта программы на согласование в федеральные органы исполнительной власти, осуществляющие выработку государственной политики в сферах образования, здравоохранения, культуры, физической культуры и спорта, телекоммуникаций, транспорта, строительства и жилищно-коммунального хозяйства, энергетики, сельского хозяйства. Направление программы осуществляется через ИС «Своды» (при наличии технической возможности) либо официальным письмом за подписью руководителя Куратора в ППК «ФРТ».



**Перечень органов исполнительной власти Калужской области и органов местного самоуправления Калужской области, ответственных за подготовку проекта программы развития инфраструктуры опорных населенных пунктов Калужской области, включенных в единый перечень опорных населенных пунктов, предусмотренный Стратегией пространственного развития Российской Федерации на период до 2030 года с прогнозом до 2036 года, утвержденной распоряжением Правительства Российской Федерации от 28 декабря 2024 г. № 4146-р**

1. Министерство здравоохранения Калужской области.
2. Министерство культуры и туризма Калужской области.
3. Министерство образования и науки Калужской области.
4. Министерство сельского хозяйства Калужской области.
5. Министерство спорта Калужской области.
6. Министерство строительства и жилищно-коммунального хозяйства Калужской области.
7. Министерство транспорта Калужской области.
8. Министерство цифрового развития Калужской области.
9. Администрация городского округа города Калуги Калужской области (по согласованию).
10. Администрация городского округа города Обнинска Калужской области (по согласованию).
11. Администрация Бабынинского муниципального округа Калужской области (по согласованию).
12. Администрация Барятинского муниципального округа Калужской области (по согласованию).
13. Администрация Боровского муниципального округа Калужской области (по согласованию).
14. Администрация Кировского муниципального округа Калужской области (по согласованию).
15. Администрация Людиновского муниципального округа Калужской области (по согласованию).
16. Администрация Дзержинского муниципального округа Калужской области (по согласованию).
17. Администрация Думиничского муниципального округа Калужской области (по согласованию).
18. Администрация Жиздринского муниципального округа Калужской области (по согласованию).
19. Администрация Жуковского муниципального округа Калужской области (по согласованию).
20. Администрация Износковского муниципального округа Калужской области (по согласованию).

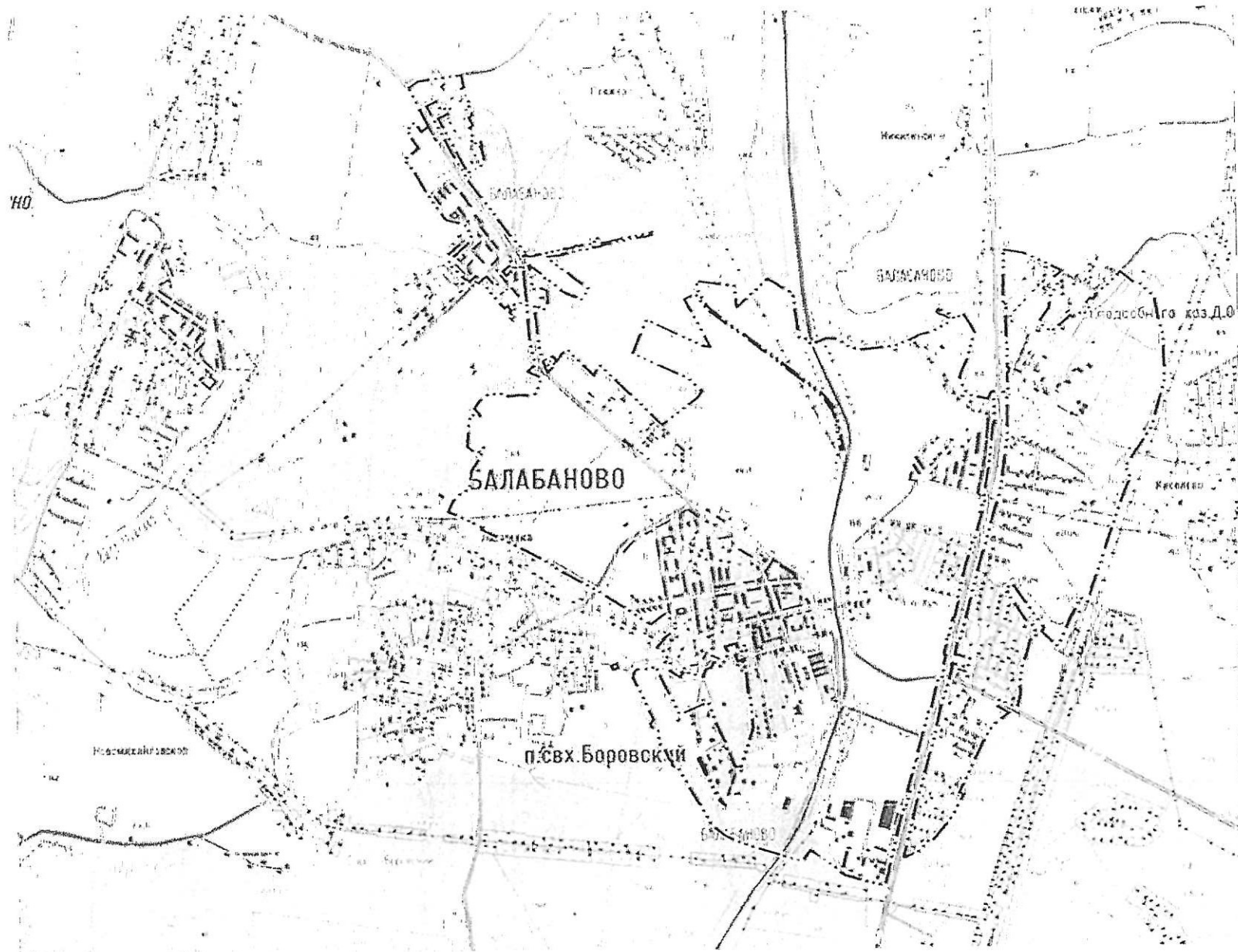
21. Администрация Козельского муниципального округа Калужской области (по согласованию).
22. Администрация Куйбышевского муниципального района Калужской области (по согласованию).
23. Администрация Малоярославецкого муниципального округа Калужской области (по согласованию).
24. Администрация Медынского муниципального округа Калужской области (по согласованию).
25. Администрация Мещовского муниципального округа Калужской области (по согласованию).
26. Администрация Мосальского муниципального округа Калужской области (по согласованию).
27. Администрация Спас-Деменского муниципального округа Калужской области (по согласованию).
28. Администрация Сухиничского муниципального округа Калужской области (по согласованию).
29. Администрация Тарусского муниципального округа Калужской области (по согласованию).
30. Администрация Ульяновского муниципального округа Калужской области (по согласованию).
31. Администрация Хвостовичского муниципального округа Калужской области (по согласованию).
32. Администрация Юхновского муниципального округа Калужской области (по согласованию).



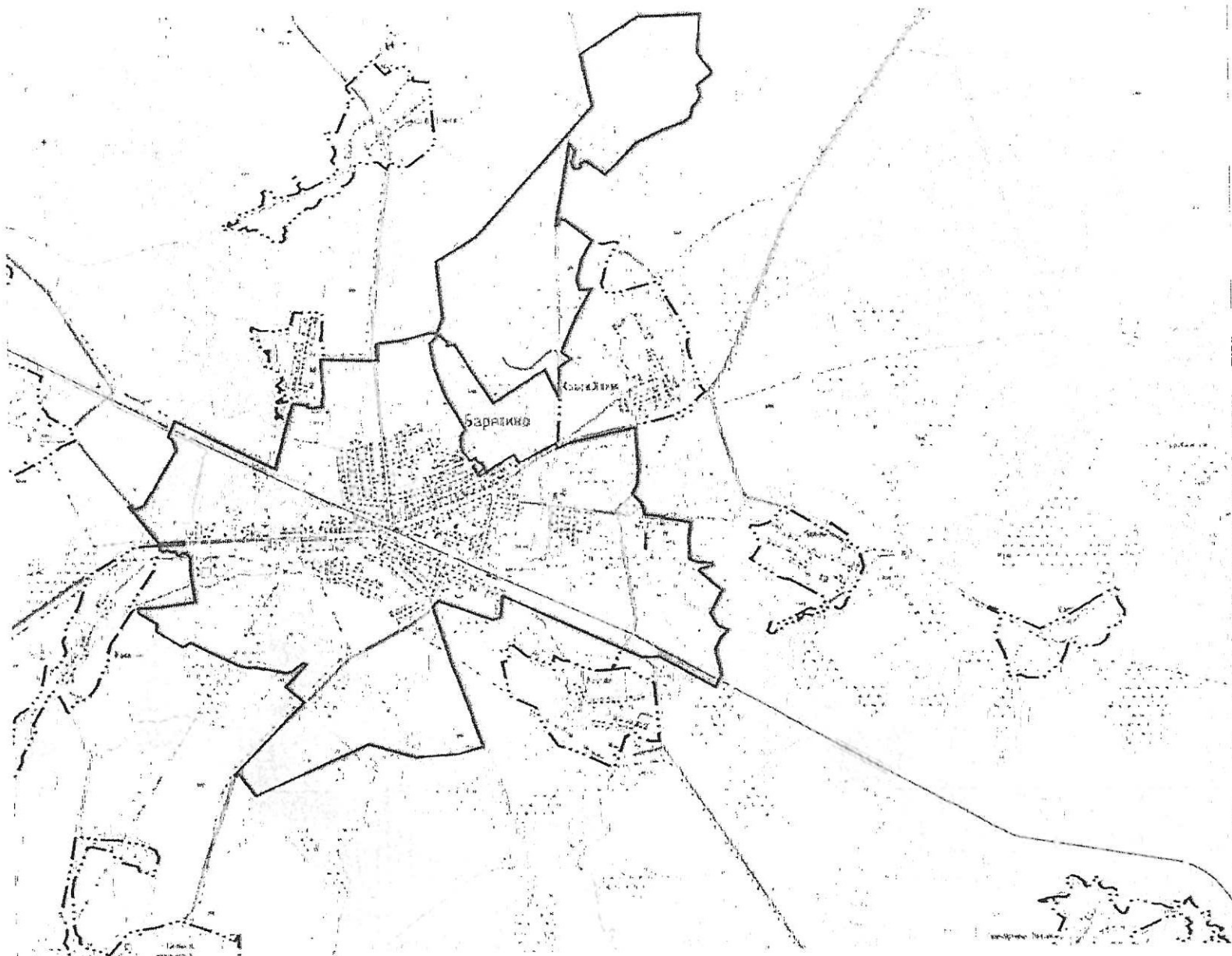
Приложение № 3  
к постановлению правительства  
Калужской области  
от \_10.11.2025\_ № \_692\_

**Карты границ опорных населенных пунктов Калужской области включенных в единый перечень опорных населенных пунктов, предусмотренный Стратегией пространственного развития Российской Федерации на период до 2030 года с прогнозом до 2036 года, утвержденной распоряжением Правительства Российской Федерации от 28 декабря 2024 г. № 4146-р**

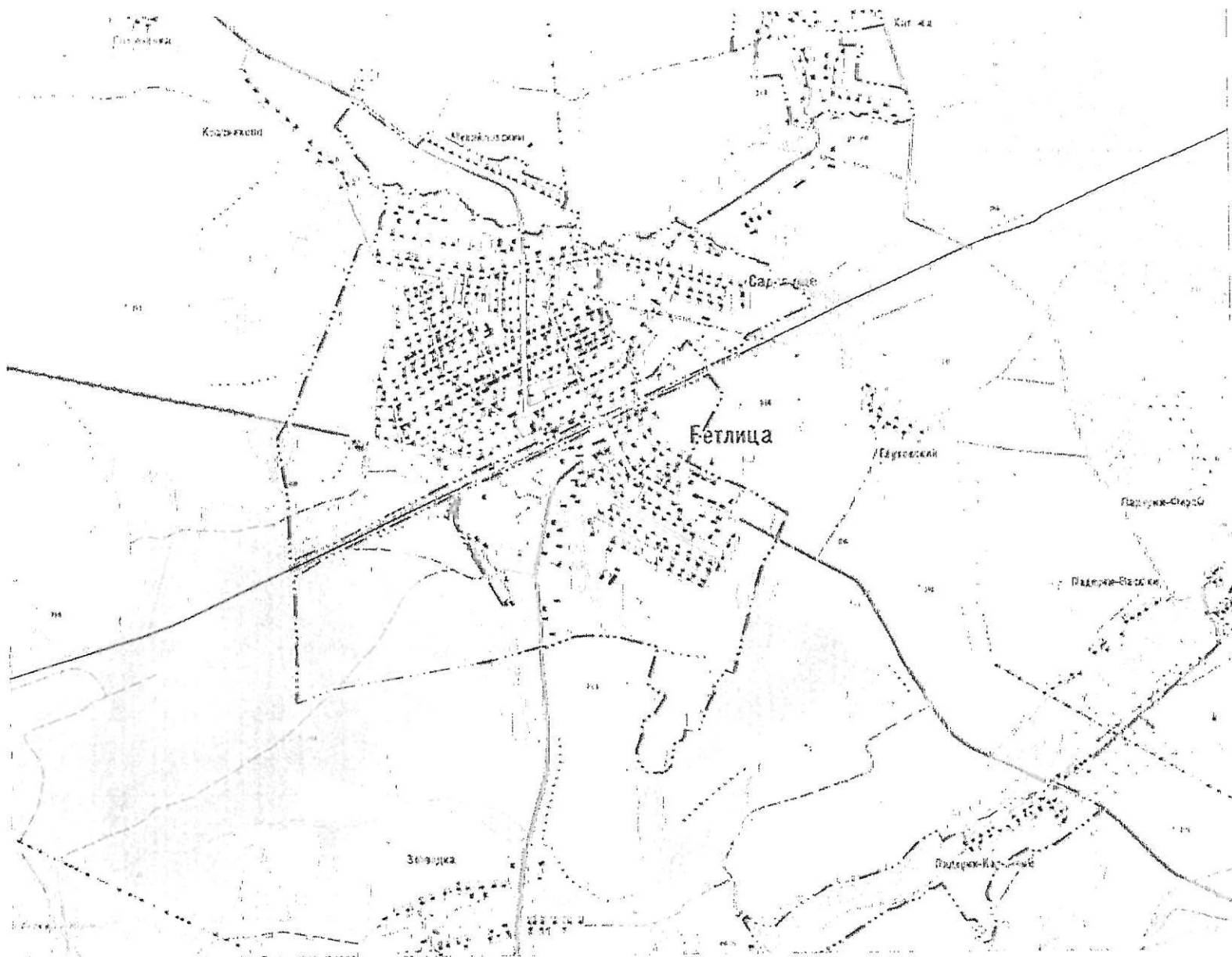




— — — — — - граница опорного населенного пункта г. Балабаново муниципального образования «Боровский муниципальный округ Калужской области»




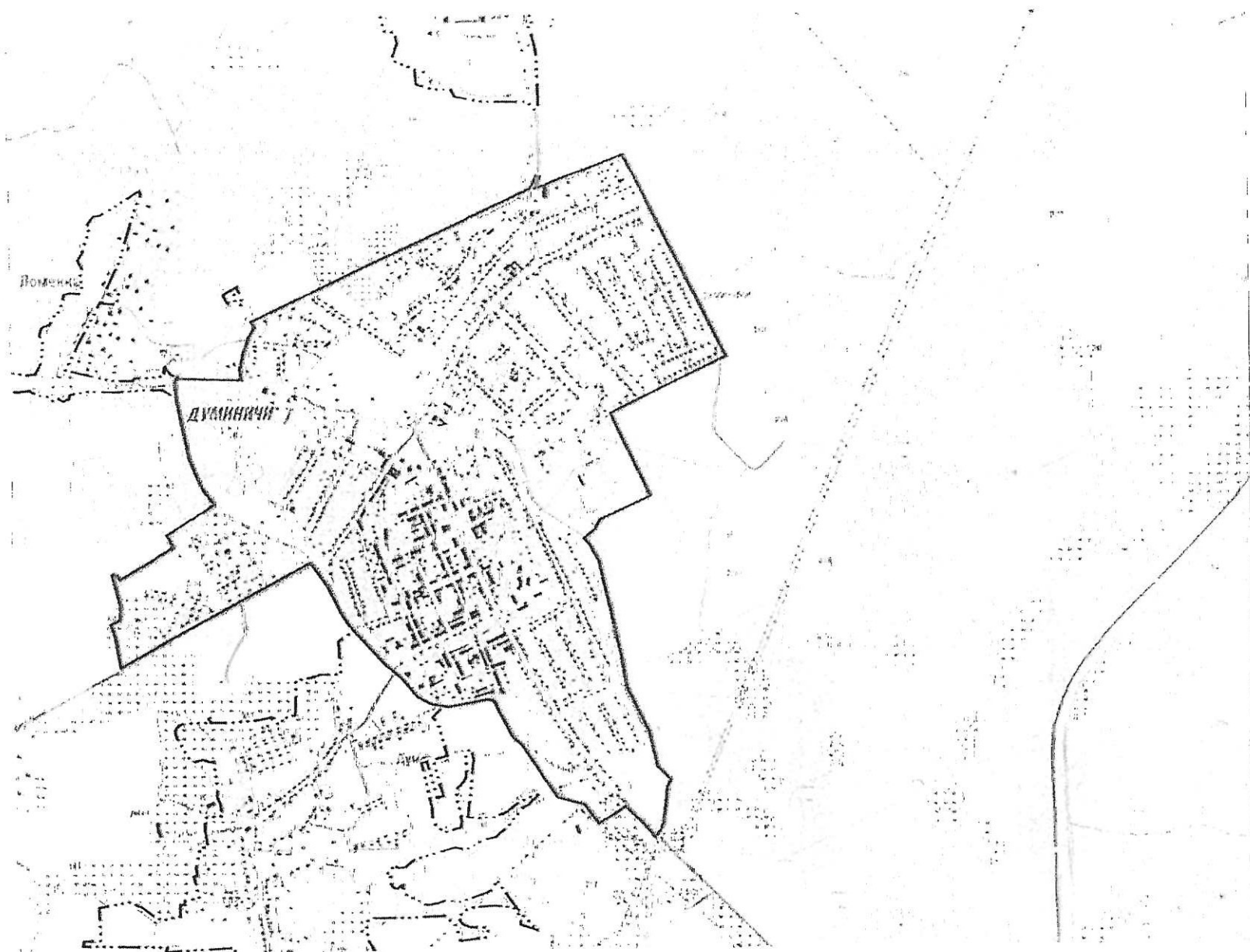
— - граница опорного населенного пункта с. Барятино муниципального образования «Барятинский район»  
- - - - - граница муниципального образования «Барятинский район»



— - - - - граница опорного населеного пункту пос. Бетлиця муніципального образования «Куйбышевский район»



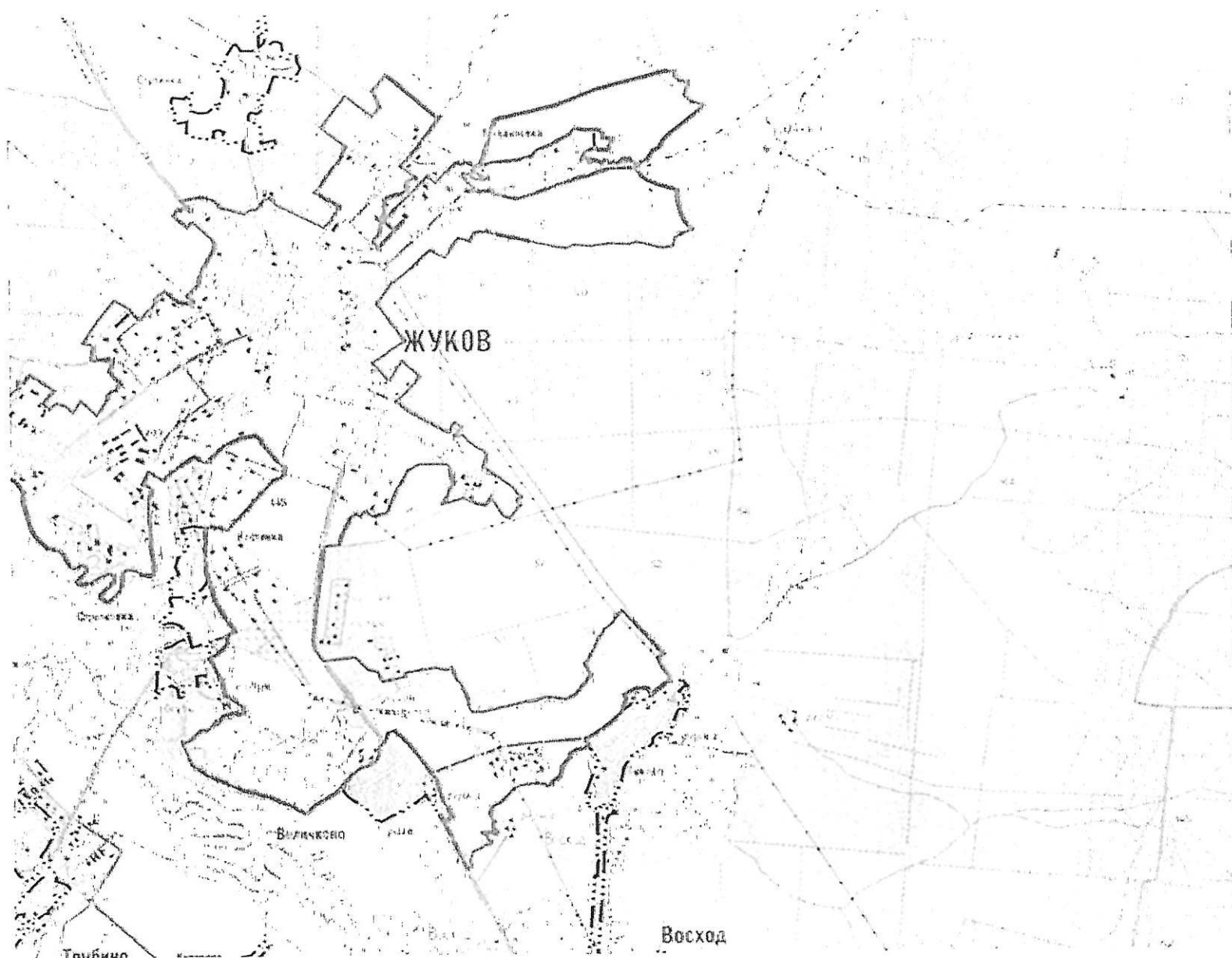
 - граница опорного населенного пункта г. Боровск муниципального образования «Боровский муниципальный округ Калужской области»




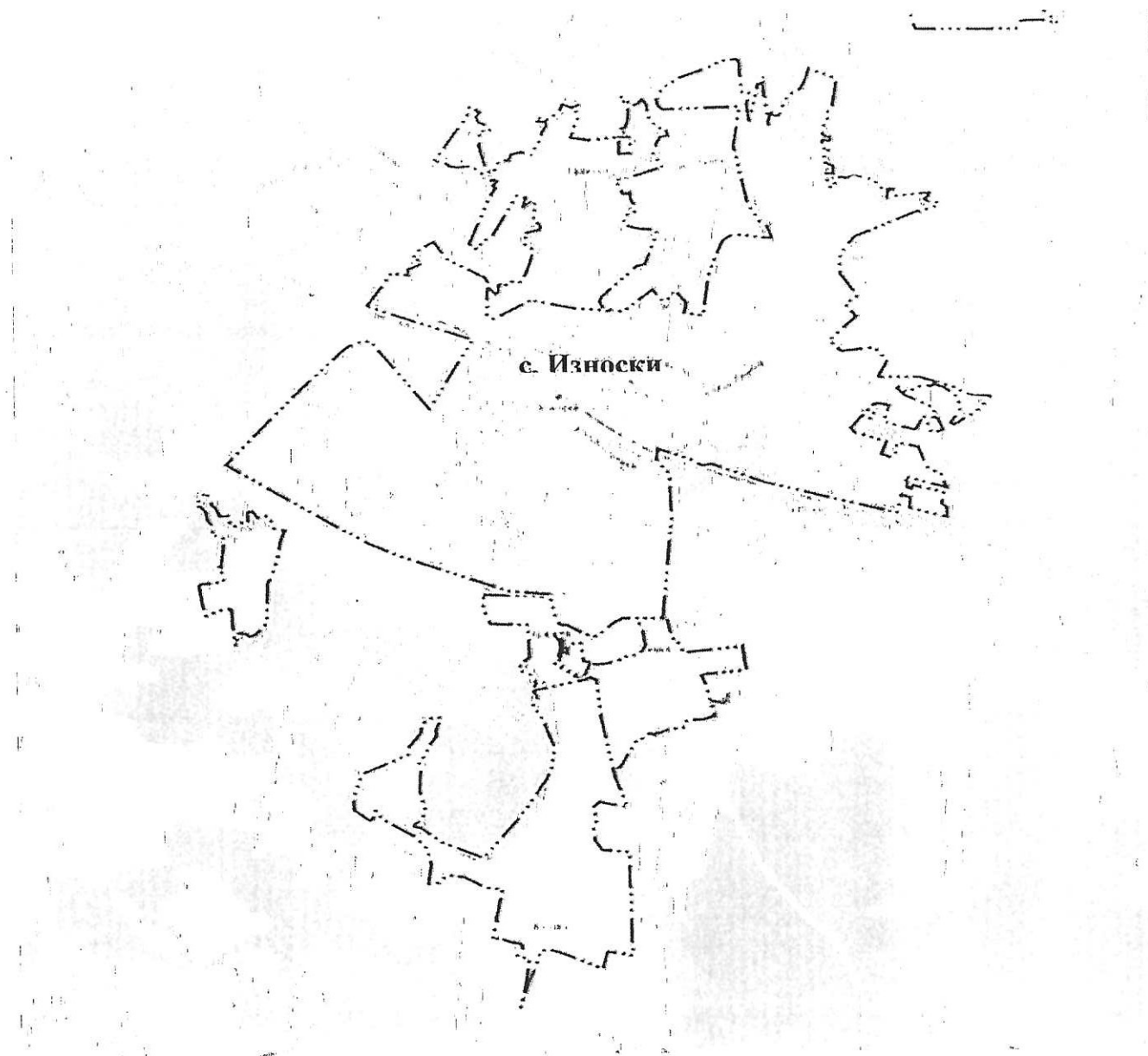
— - граница опорного населенного пункта пос. Думиничи муниципального образования «Думиничский муниципальный округ Калужской области»



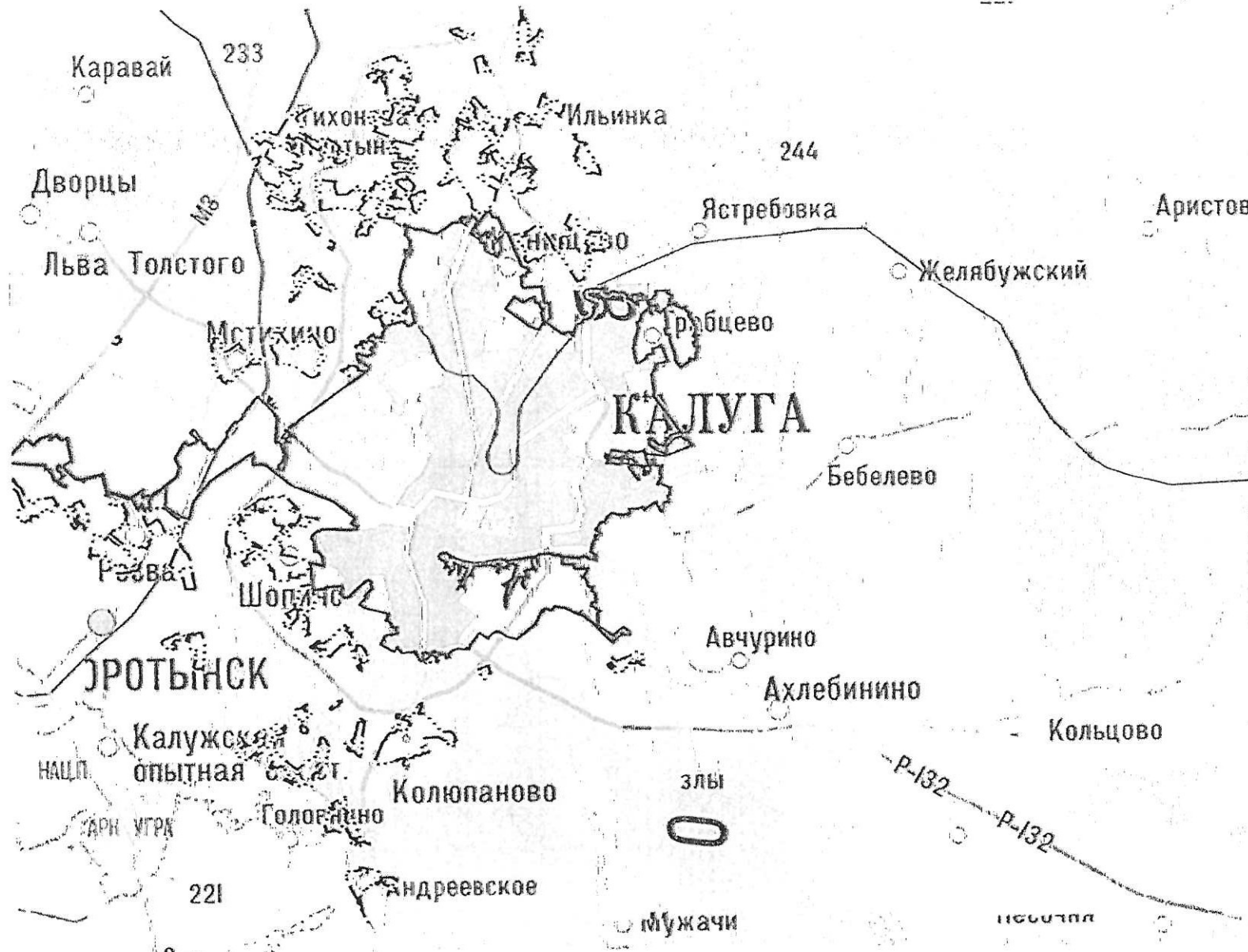
— — — — — - граница опорного населенного пункта г. Жиздра муниципального образования «Жиздринский муниципальный округ Капужской области»



 - граница опорного населенного пункта г. Жуков муниципального образования «Жуковский муниципальный округ Калужской области»



— — — — — - граница опорного населенного пункта с. Износки муниципального образования «Износковского муниципального округа Калужской области»



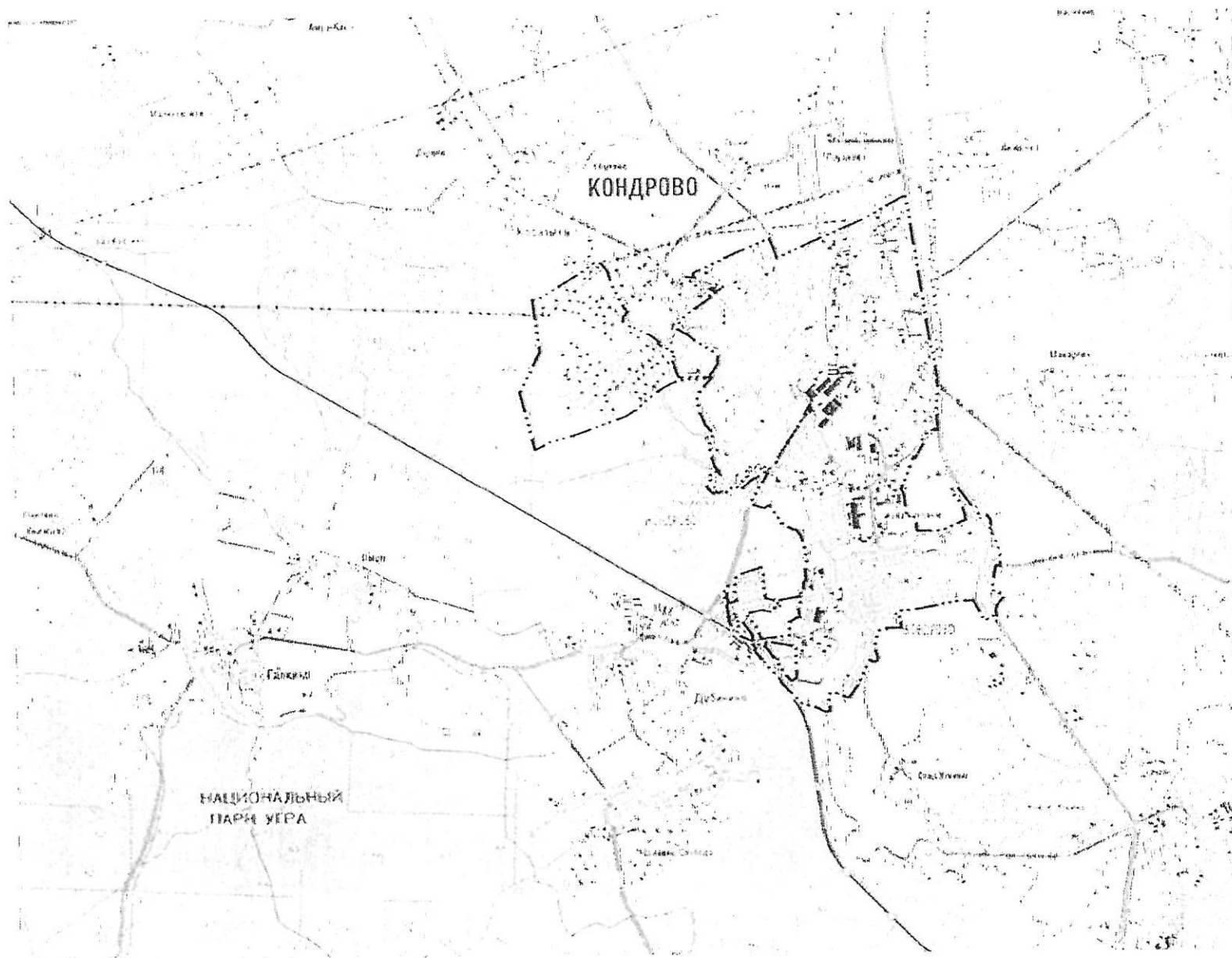
— граница опорного населенного пункта г. Калуга городского округа города Калуги Калужской области



— - граница опорного населенного пункта г. Киров муниципального образования «Кировский муниципальный округ Калужской области»



--- - граница опорного населенного пункта г. Козельск муниципального образования «Козельский муниципальный округ Калужской области»

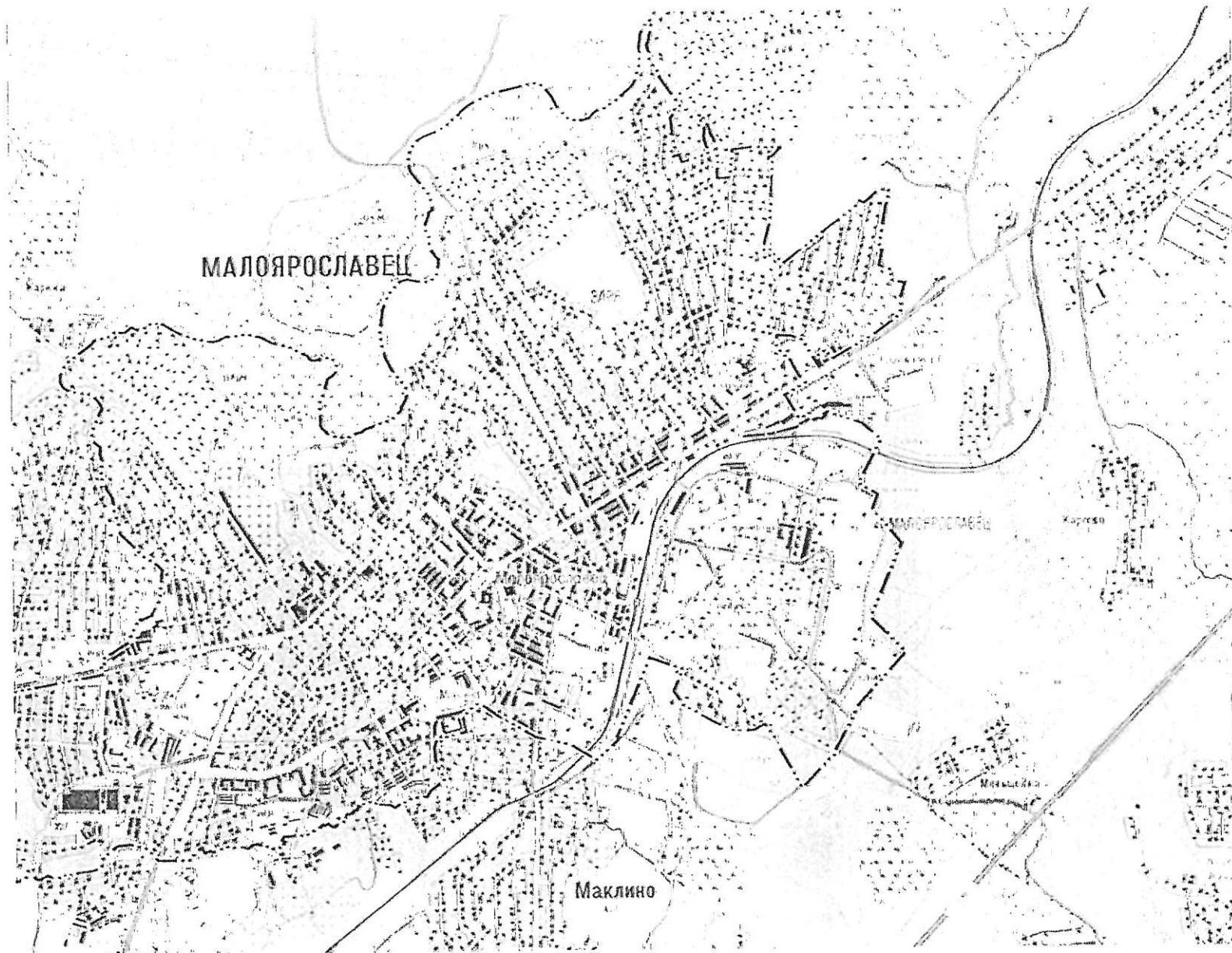


— — — — — - граница опорного населенного пункта г. Кондрово муниципального образования «Дзержинский муниципальный округ Калужской области»

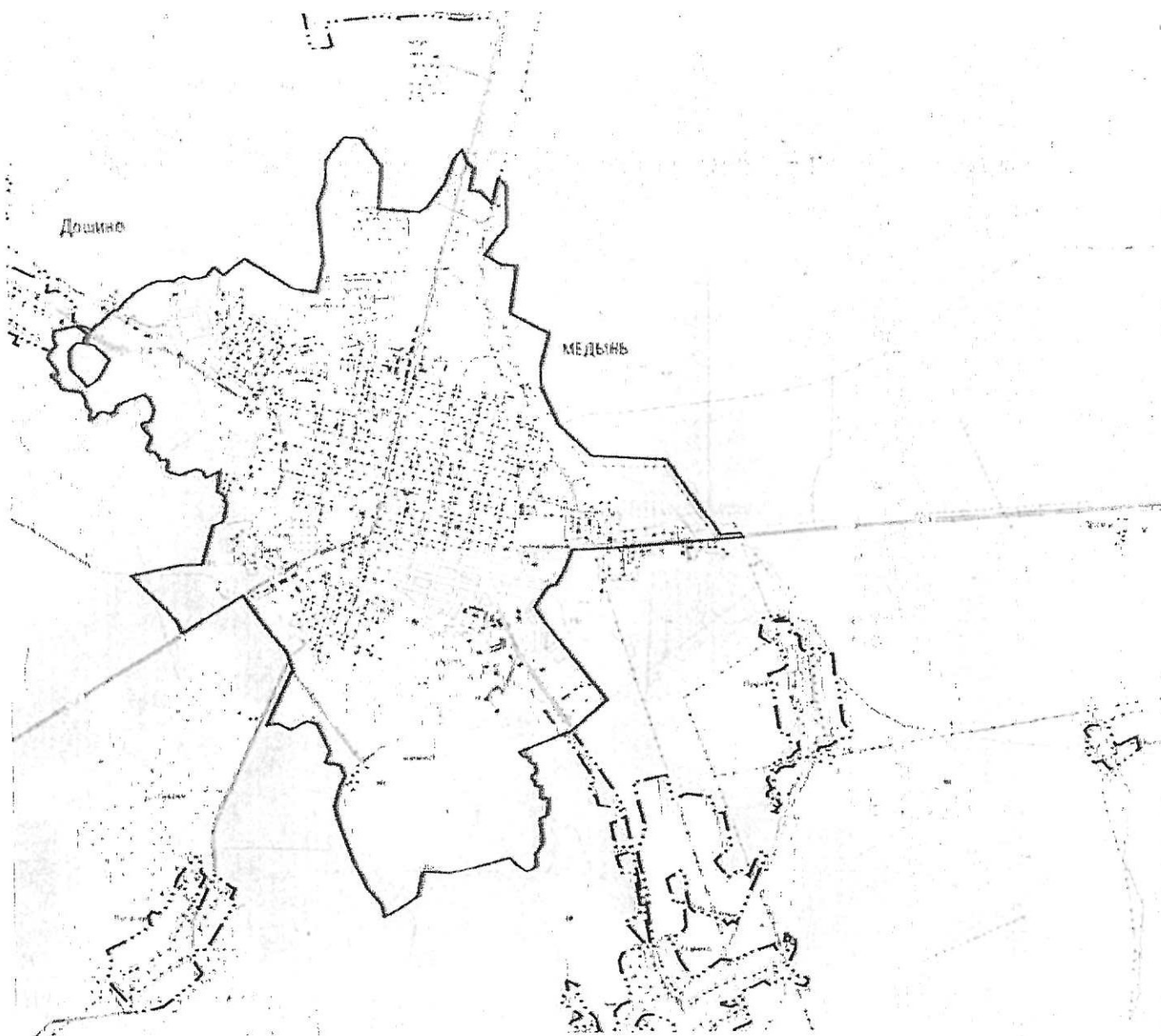


— - граница опорного населенного пункта с. Кудиново муниципального образования «Малоярославецкий муниципальный округ Калужской области»

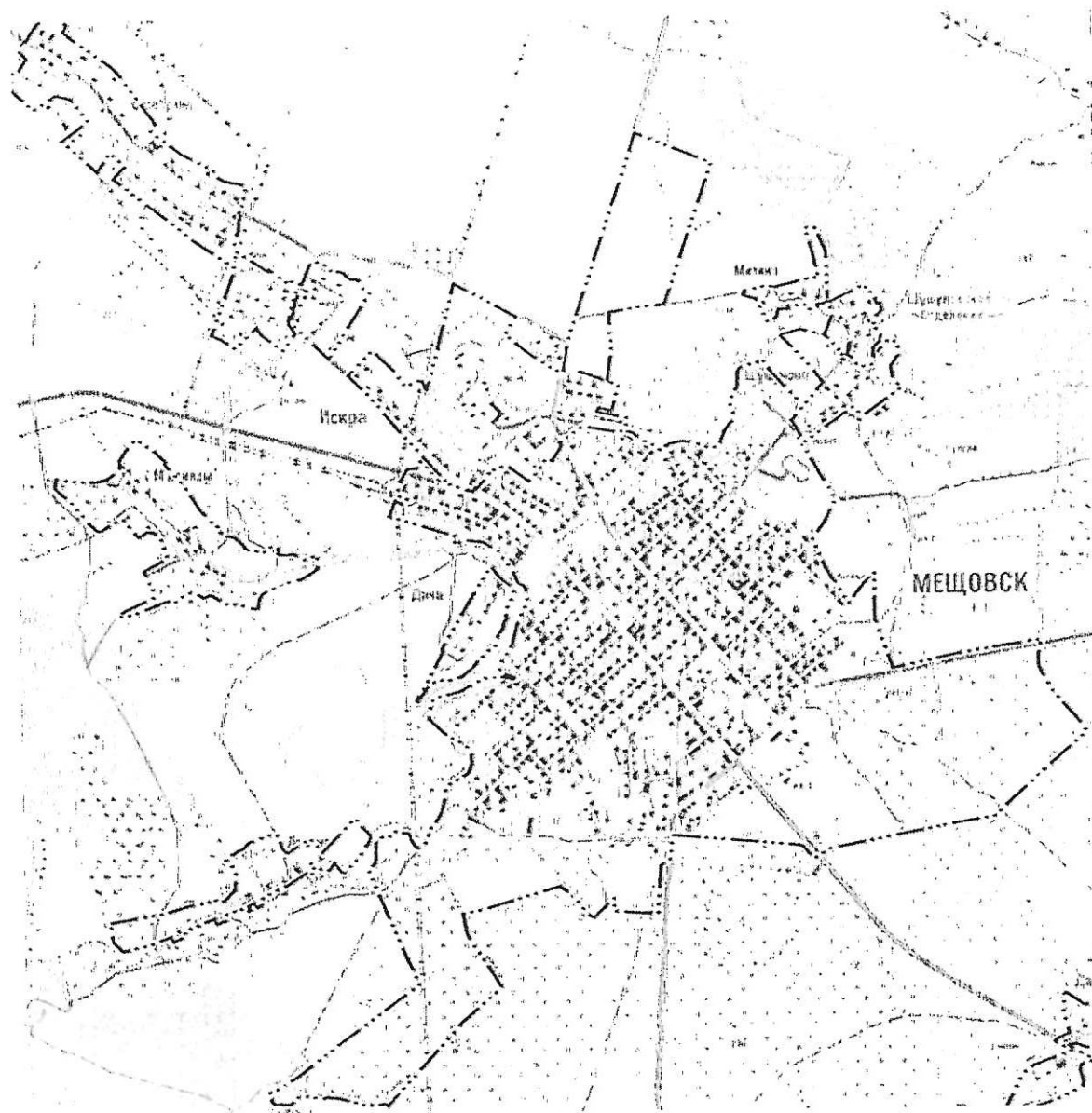




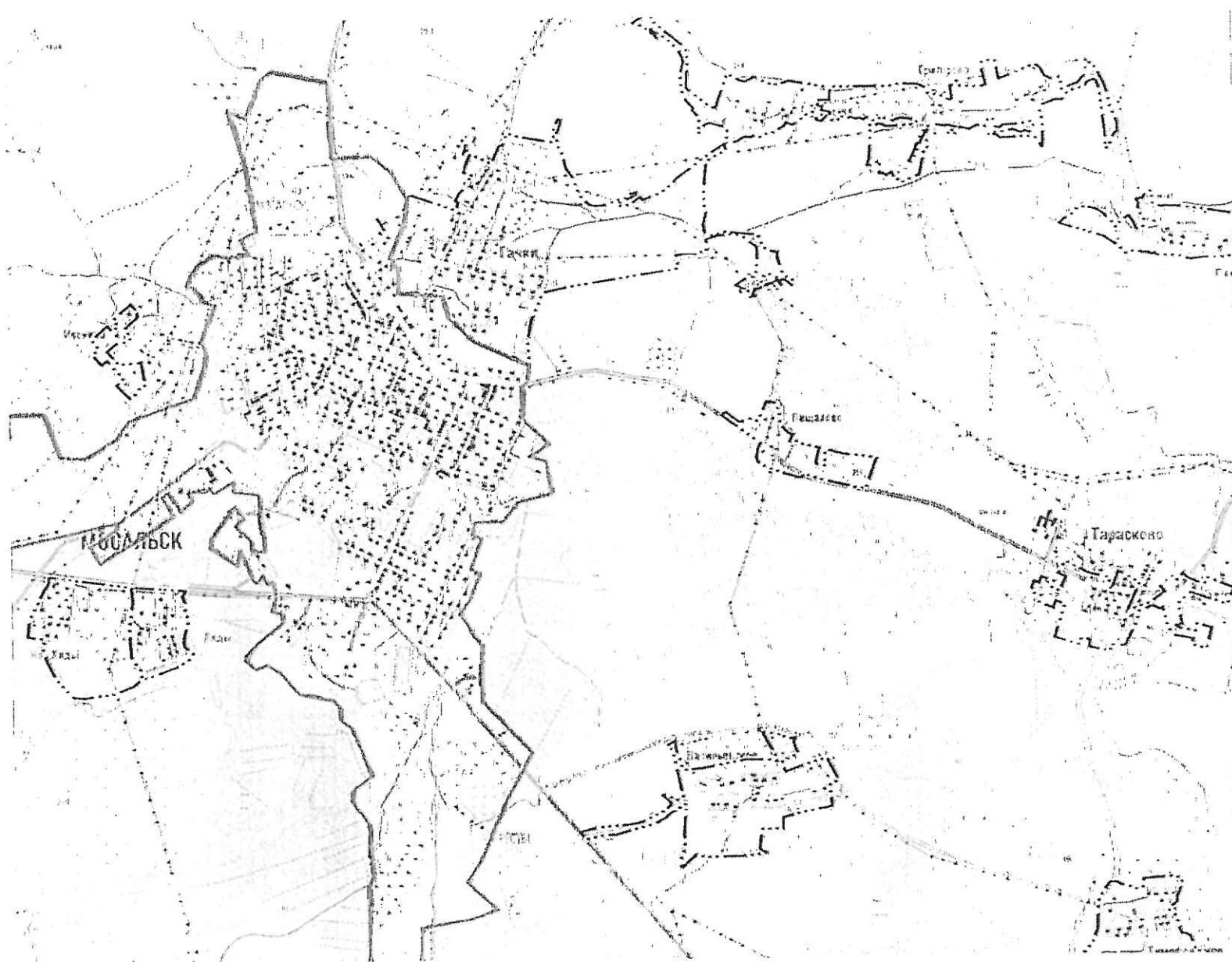
— - граница опорного населенного пункта г. Малоярославец муниципального образования «Малоярославецкий муниципальный округ Калужской области»



— - граница опорного населенного пункта г. Медынь муниципального образования «Медынский муниципальный округ Калужской области»



— - граница опорного населенного пункта г. Мещовск муниципального образования «Мещовский муниципальный округ Калужской области»



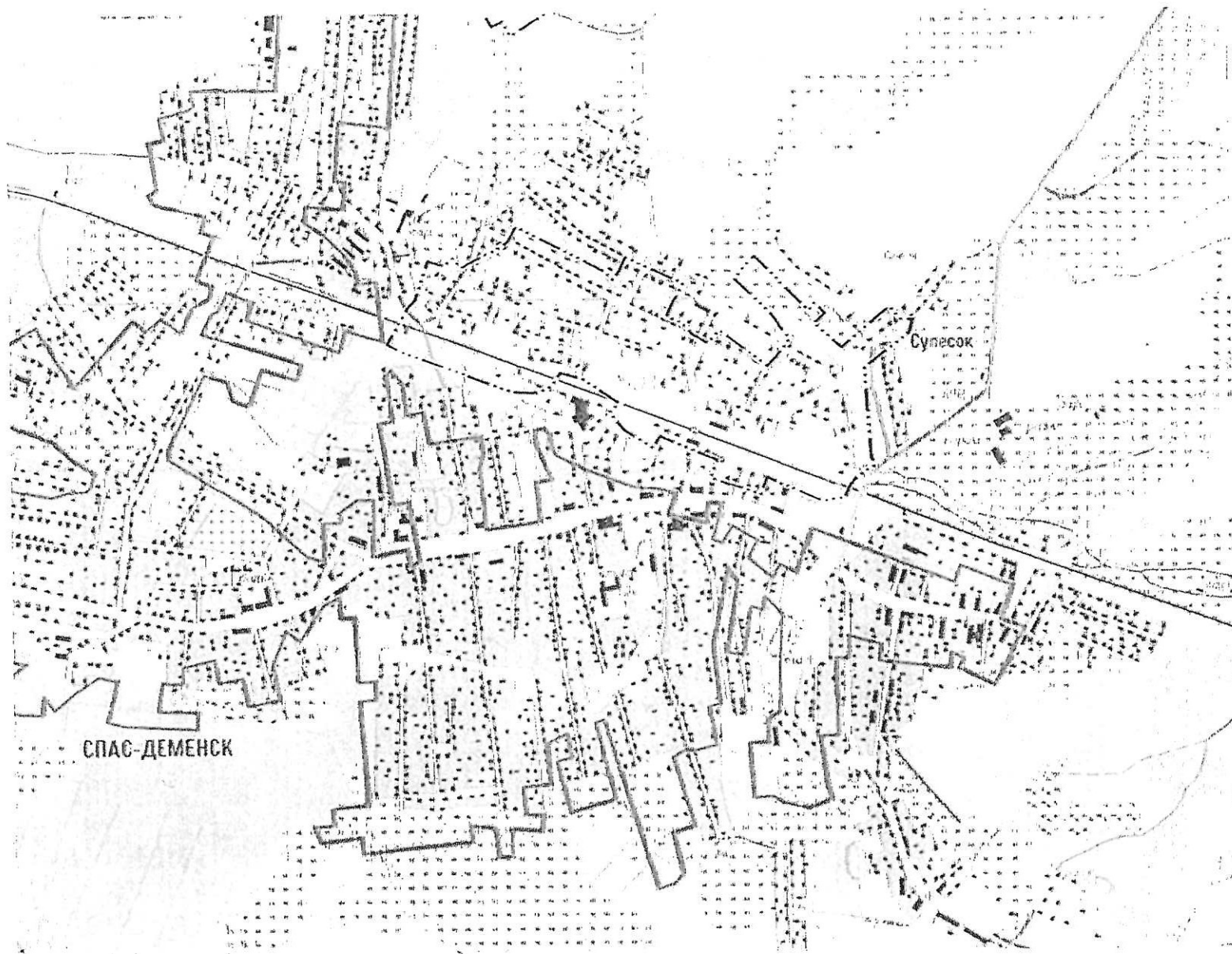
— - граница опорного населенного пункта г. Мосальск муниципального образования «Мосальский муниципальный округ Калужской области»



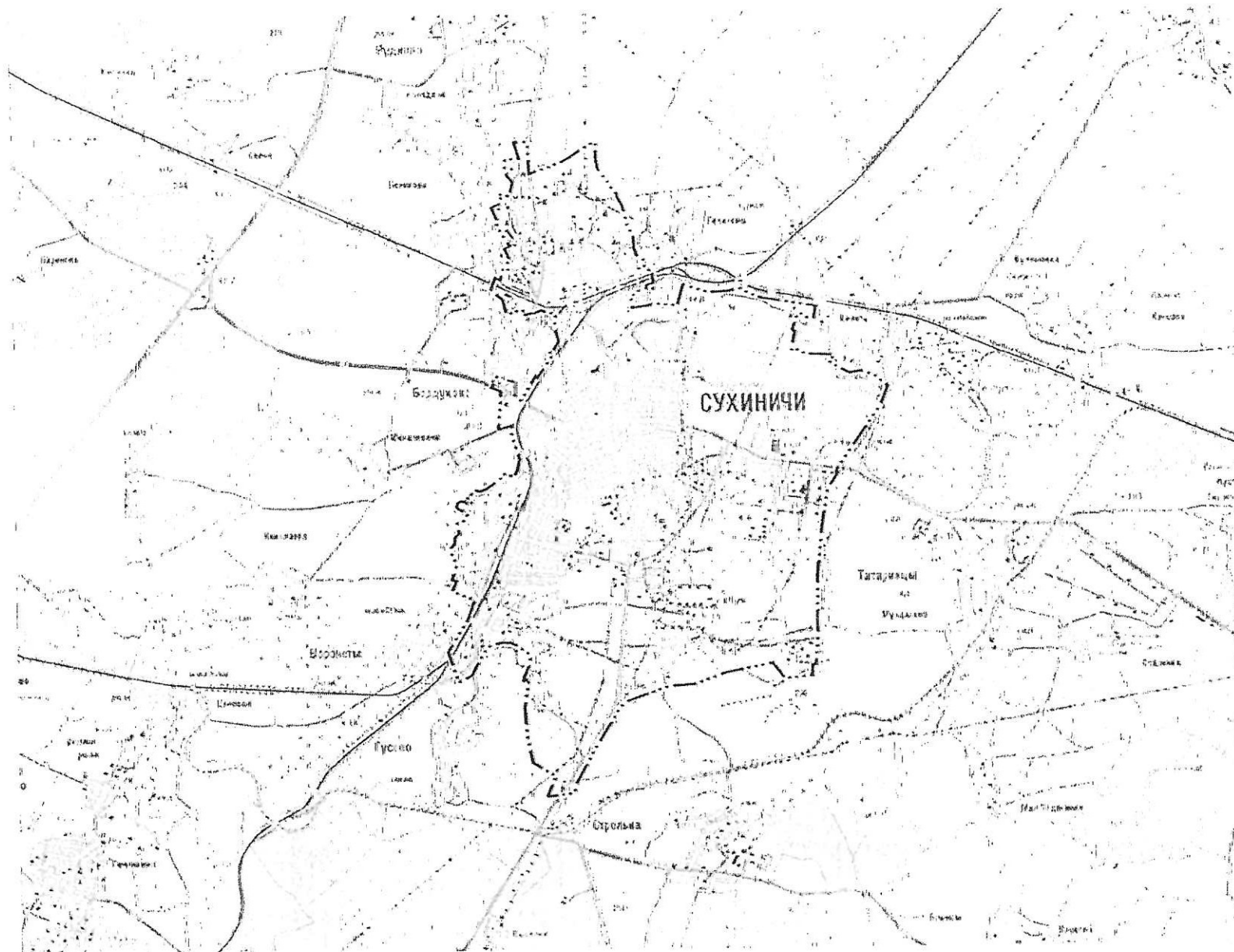
 - граница опорного населенного пункта г. Обнинск городского округа города Обнинска Калужской области



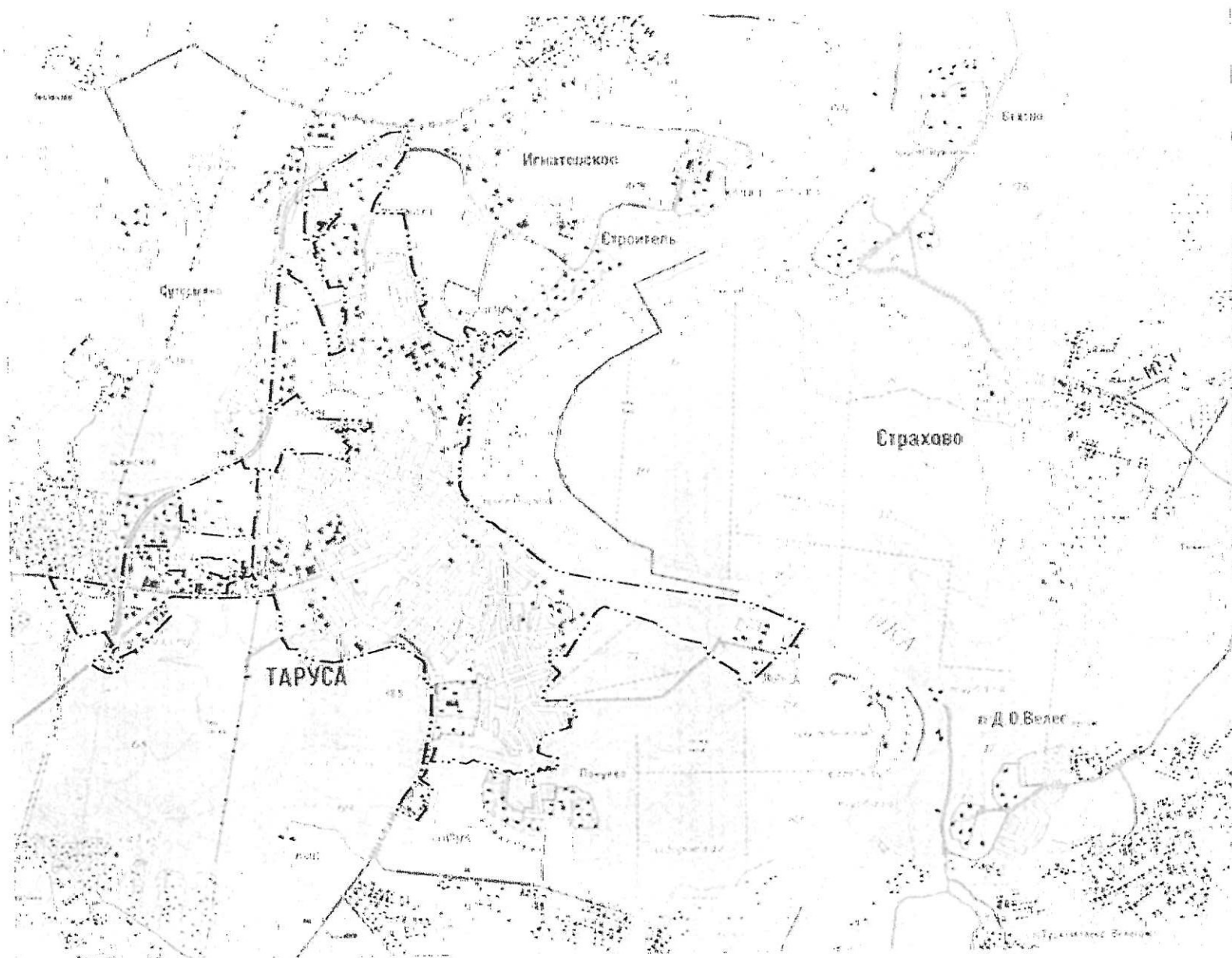
— - граница опорного населенного пункта г. Сосенский муниципального образования «Козельский муниципальный округ Калужской области»



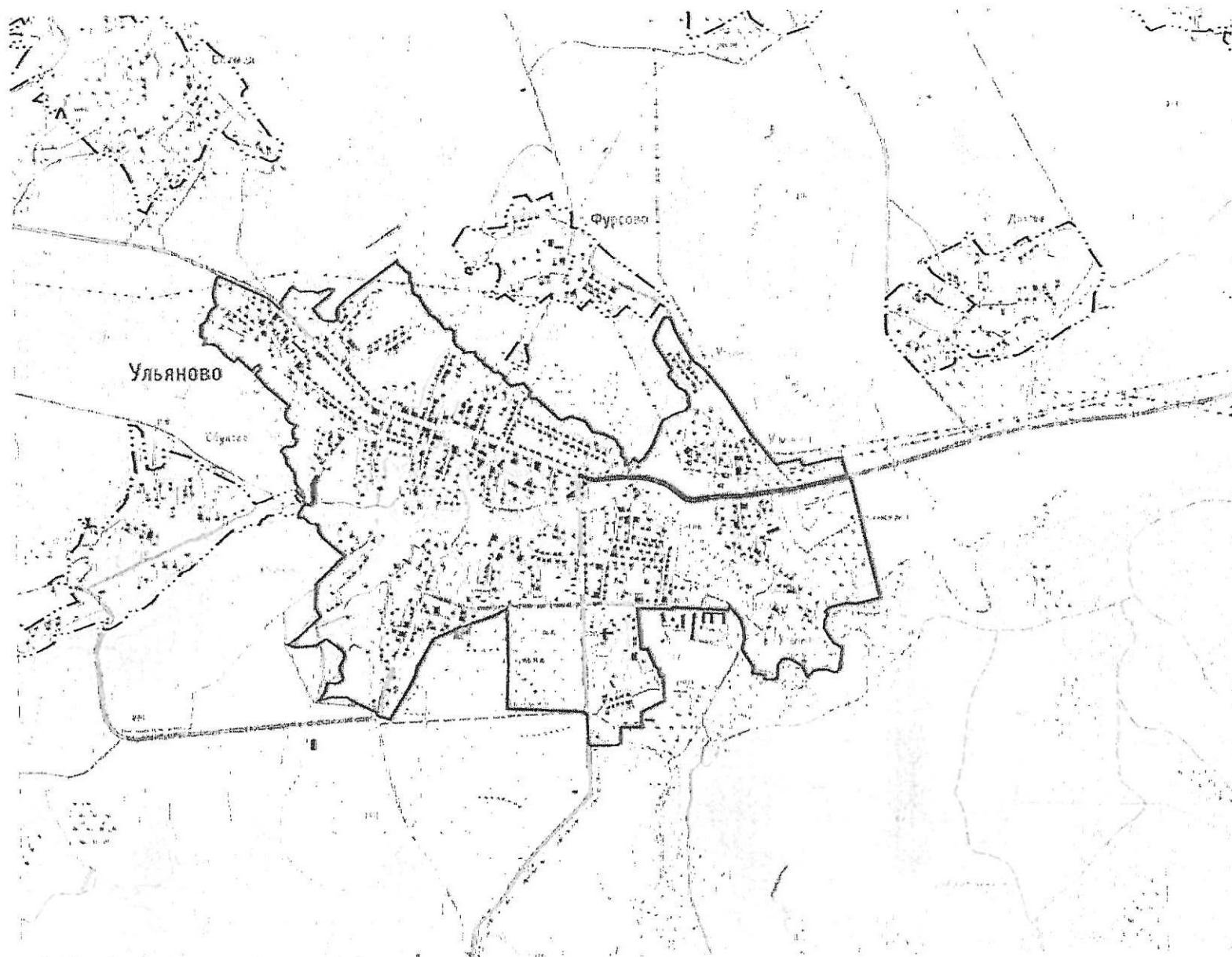
— - граница опорного населенного пункта г. Спас - Деменск муниципального образования «Спас - Деменский районный округ Калужской области»



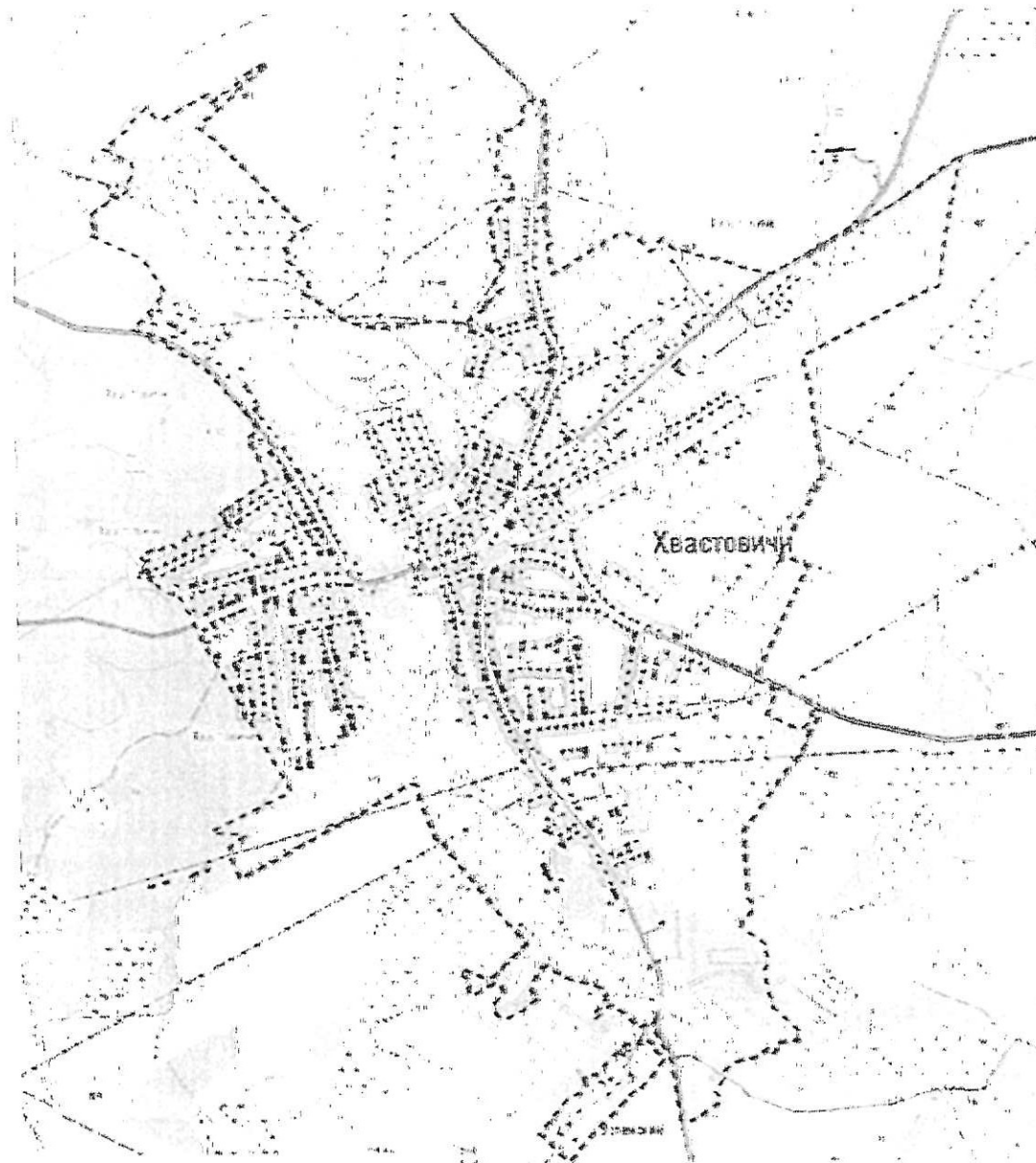
— — — — — - граница опорного населенного пункта г. Сухиничи муниципального образования «Сухиничский муниципальный округ Калужской области»



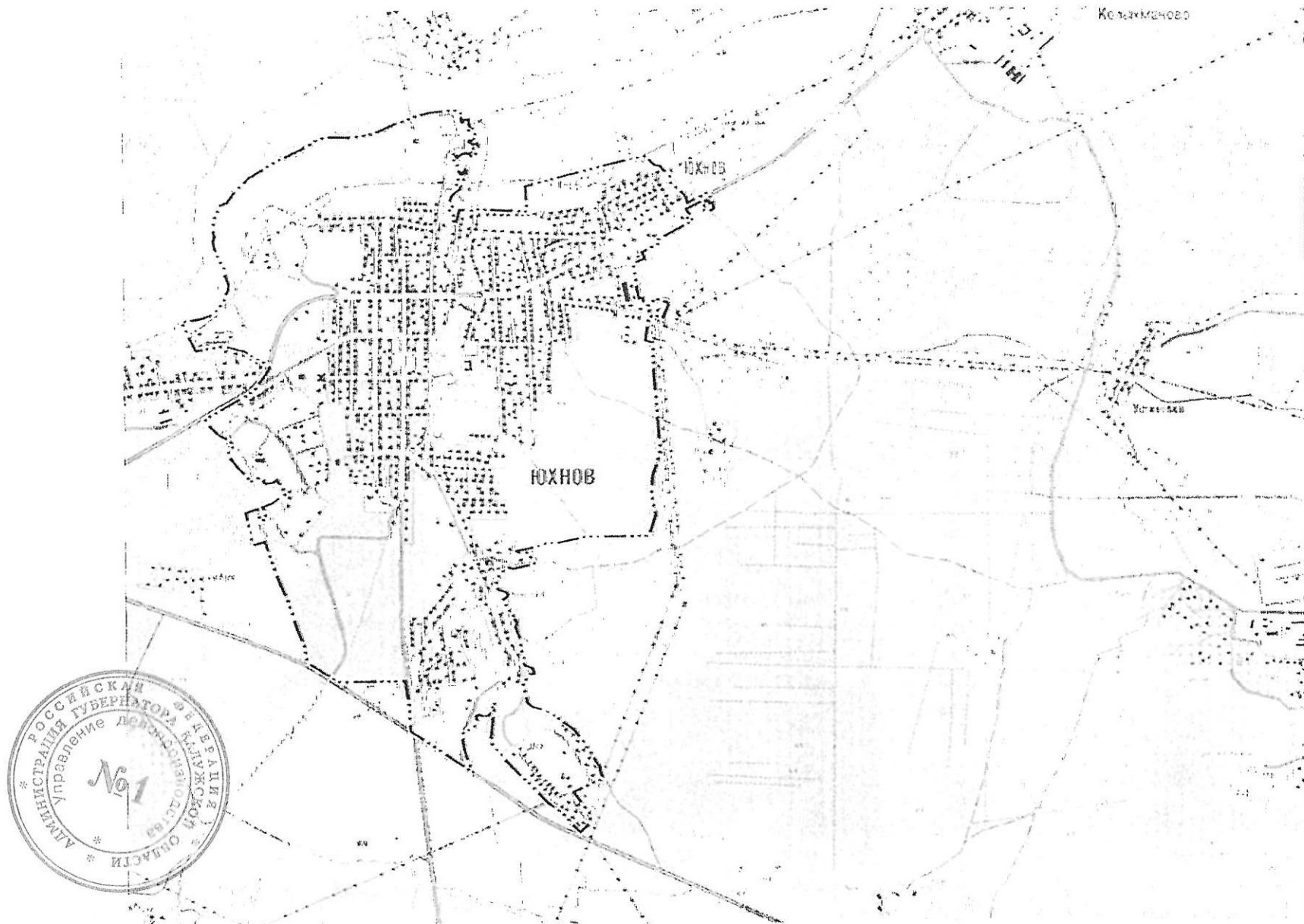
— — — — — - граница опорного населенного пункта г. Таруса муниципального образования «Тарусский муниципальный округ Калужской области»



 - граница опорного населенного пункта с. Ульяново муниципального образования «Ульяновский муниципальный округ Калужской области»



----- - граница опорного населенного пункта с. Хвастовичи муниципального образования «Хвастовичский муниципальный округ Калужской области»



— — — — — - граница опорного населенного пункта г. Юхнов муниципального образования «Юхновский муниципальный округ Калужской области»