

ПРАВИТЕЛЬСТВО КАЛУЖСКОЙ ОБЛАСТИ

ПОСТАНОВЛЕНИЕ

04 октября 2019 г.

№ 627

**Об объявлении водопада
«Калужская Ниагара» особо
охраняемой природной
территорией регионального
значения – памятником природы**

В соответствии с Федеральным законом «Об особо охраняемых природных территориях», Законами Калужской области «О регулировании отдельных правоотношений, связанных с охраной окружающей среды, на территории Калужской области» и «О нормативных правовых актах органов государственной власти Калужской области» в целях сохранения уникального, невосполнимого, ценного в экологическом, научном, культурном и эстетическом отношениях природного комплекса Правительство Калужской области **ПОСТАНОВЛЯЕТ:**

1. Объявить водопад «Калужская Ниагара» особо охраняемой природной территорией регионального значения – памятником природы.
2. Утвердить границы особо охраняемой природной территории регионального значения – памятника природы «Водопад «Калужская Ниагара» в соответствии с приложением № 1 к настоящему постановлению.
3. Определить режим особой охраны особо охраняемой природной территории регионального значения – памятника природы «Водопад «Калужская Ниагара» в соответствии с приложением № 2 к настоящему постановлению.
4. Министерству природных ресурсов и экологии Калужской области:
 - 4.1. Оформить охранное обязательство и паспорт особо охраняемой природной территории регионального значения – памятника природы «Водопад «Калужская Ниагара».
 - 4.2. Обеспечить внесение в Единый государственный реестр недвижимости сведений о границах особо охраняемой природной территории регионального значения – памятника природы «Водопад «Калужская Ниагара».
5. Настоящее постановление вступает в силу через десять дней после его официального опубликования.

Губернатор Калужской области



А.Д. Артамонов

Сведения о границах особо охраняемой природной территории регионального значения – памятника природы «Водопад «Калужская Ниагара»

Описание местоположения границ особо охраняемой природной территории регионального значения – памятника природы «Водопад «Калужская Ниагара»

Раздел 1

Сведения об особо охраняемой природной территории регионального значения – памятнике природы «Водопад «Калужская Ниагара» (далее – объект)		
№ п/п	Характеристики объекта	Описание характеристик
1	2	3
1	Местоположение объекта	Калужская область, Жуковский район, дер. Кислино
2	Площадь объекта +/- величина погрешности определения площади (P +/- Дельта P)	26388 м ² ± 569
3	Иные характеристики объекта	Кластерность – 1

Раздел 2

Сведения о местоположении границ объекта					
1. Система координат СК кадастрового округа					
2. Сведения о характерных точках границ объекта					
Обозначение характерных точек границ	Координаты, м		Метод определения координат характерной точки	Средняя квадратическая погрешность положения характерной точки (Mt), м	Описание обозначения точки на местности (при наличии)
	X	Y			
1	2	3	4	5	6
1	469081.60	1356923.34	картометрический	1	-
2	469096.39	1356943.71	картометрический	1	-
3	469132.12	1356983.91	картометрический	1	-
4	469184.88	1357021.87	картометрический	1	-
5	469231.63	1357040.80	картометрический	1	-
6	469287.50	1357041.59	картометрический	1	-
7	469339.79	1357035.64	картометрический	1	-
8	469371.46	1357050.08	картометрический	1	-
9	469357.07	1357074.89	картометрический	1	-
10	469351.44	1357081.44	картометрический	1	-
11	469350.56	1357080.89	картометрический	1	-

12	469319.92	1357069.35	картометрический	1	-
13	469319.26	1357069.19	картометрический	1	-
14	469298.37	1357066.37	картометрический	1	-
15	469297.77	1357066.35	картометрический	1	-
16	469278.15	1357067.63	картометрический	1	-
17	469277.39	1357067.79	картометрический	1	-
18	469230.53	1357083.69	картометрический	1	-
19	469216.26	1357087.47	картометрический	1	-
20	469201.90	1357089.12	картометрический	1	-
21	469186.54	1357087.87	картометрический	1	-
22	469161.03	1357078.87	картометрический	1	-
23	469110.01	1357059.83	картометрический	1	-
24	469024.17	1357011.32	картометрический	1	-
25	468991.90	1356998.65	картометрический	1	-
26	468953.95	1356986.22	картометрический	1	-
27	468952.78	1356986.09	картометрический	1	-
28	468952.52	1356986.17	картометрический	1	-
29	468948.60	1356964.77	картометрический	1	-
30	468958.09	1356940.77	картометрический	1	-
31	469003.68	1356931.65	картометрический	1	-
32	469059.04	1356927.09	картометрический	1	-
1	469081.60	1356923.34	картометрический	1	-

3. Сведения о характерных точках части (частей) границы объекта

Обозначение характерных точек части границы	Координаты, м		Метод определения координат характерной точки	Средняя квадратическая погрешность положения характерной точки (Mt), м	Описание обозначения точки на местности (при наличии)
	X	Y			
1	2	3	4	5	6
-	-	-	-	-	-

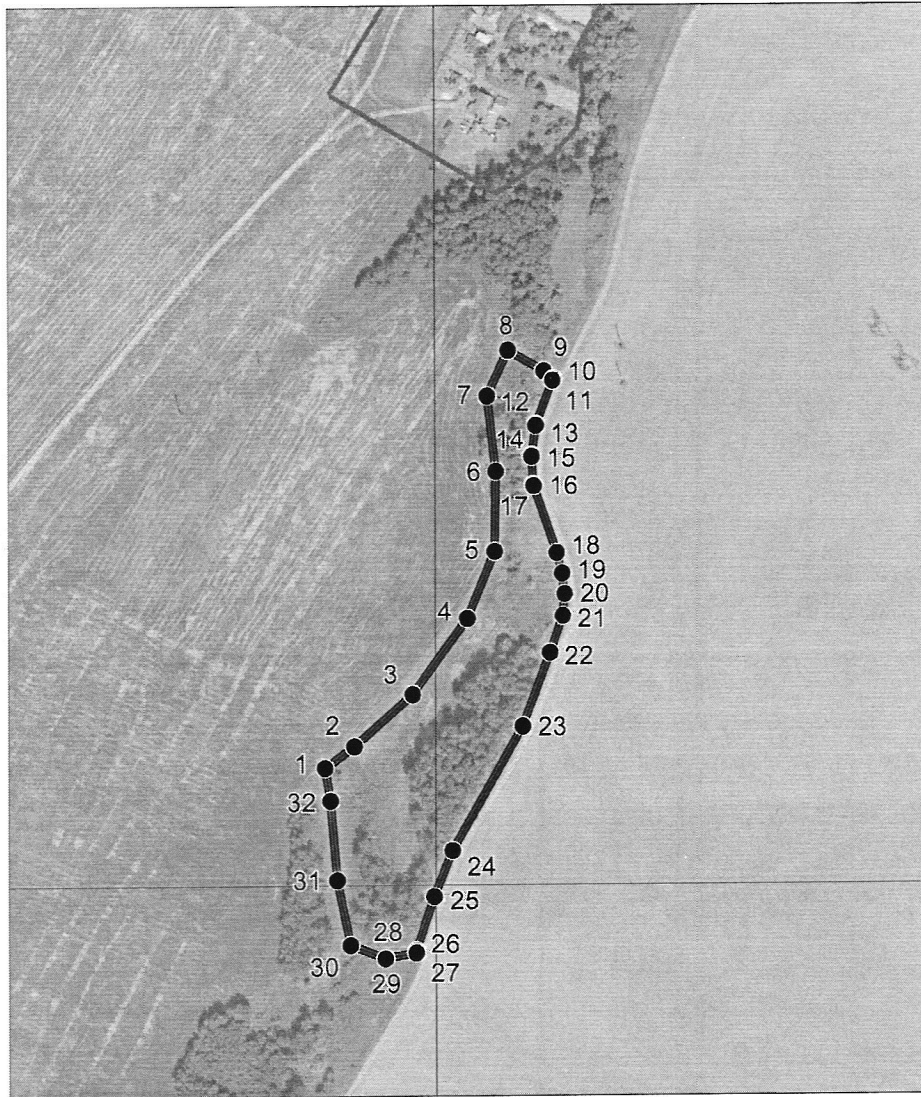
Раздел 3

Сведения о местоположении измененных (уточненных) границ объекта

1. Система координат -							
2. Сведения о характерных точках границ объекта							
Обозначение характерных точек границ	Существующие координаты, м		Измененные (уточненные) координаты, м		Метод определения координат характерной точки	Средняя квадратическая погрешность положения характерной точки (Mt), м	Описание обозначения точки на местности (при наличии)
	X	Y	X	Y			
1	2	3	4	5	6	7	8
-	-	-	-	-	-	-	-
3. Сведения о характерных точках части (частей) границы объекта							
-	-	-	-	-	-	-	-




Раздел 4

План границ объекта



Масштаб 1:5000

Используемые условные знаки и обозначения:

-  граница особо охраняемой природной территории
-  1 характерные точки границы
-  граница д. Кислино



**Режим особой охраны особо охраняемой природной территории
регионального значения – памятника природы
«Водопад «Калужская Ниагара»**

1. На территории, на которой находится особо охраняемая природная территория регионального значения – памятник природы «Водопад «Калужская Ниагара», запрещается всякая деятельность, влекущая за собой нарушение сохранности памятника природы, в том числе:

1.1. Строительство зданий, сооружений и иных объектов, дорог и трубопроводов, линий электропередачи и прочих коммуникаций, не связанное с обеспечением функционирования памятника природы.

1.2. Нарушение почвенного покрова, производство земляных работ, за исключением проведения мероприятий по сохранению и восстановлению памятника природы.

1.3. Проведение геологоразведочных работ, поиск и добыча полезных ископаемых.

1.4. Распашка земель, проведение сельскохозяйственных работ.

1.5. Деятельность, влекущая за собой изменение гидрологического режима.

1.6. Загрязнение и засорение поверхностных и подземных вод, сброс сточных вод.

1.7. Применение удобрений и ядохимикатов.

1.8. Рубка древесной и кустарниковой растительности, нарушение растительного покрова, за исключением проведения научных исследований и проведения мероприятий по сохранению и восстановлению памятника природы.

1.9. Уничтожение объектов животного мира и причинение им вреда, сбор, отлов, изъятие объектов животного мира из среды их обитания, а также причинение вреда местам обитания объектов животного мира.

1.10. Сброс отходов производства и потребления вне специально отведенных для этого мест, складирование, размещение, захоронение всех видов отходов, материалов, грунтов, снега.

1.11. Движение и стоянка механических транспортных средств вне существующей дорожно-тропиночной сети, не связанные с обеспечением функционирования памятника природы.

1.12. Разведение костров, сжигание сухих листьев и травы.

1.13. Расширение существующей дорожно-тропиночной сети.

1.14. Выгул, прогон и выпас сельскохозяйственных животных.

1.15. Повреждение ограждений, информационных знаков, стендов, указателей и других объектов инфраструктуры памятника природы.

1.16. Все виды рекреационной деятельности, оказывающие негативное воздействие на памятник природы, в том числе обустройство стоянок, установка палаток и тентов.

2. Режим особой охраны особо охраняемой природной территории регионального значения – памятника природы «Водопад «Калужская Ниагара» устанавливается бессрочно.

3. На особо охраняемой природной территории регионального значения – памятнике природы «Водопад «Калужская Ниагара» допускается по согласованию с министерством природных ресурсов и экологии Калужской области:

3.1. Проведение противопожарных, санитарно-оздоровительных и иных профилактических мероприятий, необходимых для обеспечения противопожарной безопасности и поддержания санитарных свойств территории памятника природы.

3.2. Использование биологических мер борьбы с вредителями леса.

3.3. Устройство гнездовий для птиц.

3.4. Проведение научных исследований, включая экологический мониторинг.

3.5. Организация эколого-просветительских мероприятий (проведение учебно-познавательных экскурсий, организация и обустройство экологических учебных троп).

