



ПРАВИТЕЛЬСТВО КАЛУЖСКОЙ ОБЛАСТИ

ПОСТАНОВЛЕНИЕ

14 февраля 2019 г.

№ 110

Об особо охраняемой природной территории регионального значения – памятнике природы «Поселение лесных муравьев «Муравьиные столбы»

В соответствии с Федеральным законом «Об особо охраняемых природных территориях», Законами Калужской области «О регулировании отдельных правоотношений, связанных с охраной окружающей среды, на территории Калужской области» и «О нормативных правовых актах органов государственной власти Калужской области», постановлением Губернатора Калужской области от 24.10.2011 № 403 «О проведении мероприятий по сохранению природных объектов Калужской области», решением малого Совета Калужского областного Совета народных депутатов от 18.11.1993 № 184 «Об объявлении объектов памятниками природы регионального значения» (в ред. постановления Законодательного Собрания Калужской области от 20.09.2012 № 624) Правительство Калужской области **ПОСТАНОВЛЯЕТ**:

1. Утвердить границы особо охраняемой природной территории регионального значения – памятника природы «Поселение лесных муравьев «Муравьиные столбы» (приложение № 1).

2. Определить режим особой охраны особо охраняемой природной территории регионального значения – памятника природы «Поселение лесных муравьев «Муравьиные столбы» (приложение № 2).


3. Министерству природных ресурсов и экологии Калужской области:

3.1. Оформить охранное обязательство и паспорт особо охраняемой природной территории регионального значения – памятника природы «Поселение лесных муравьев «Муравьиные столбы».

3.2. Обеспечить внесение в Единый государственный реестр недвижимости сведений о границах особо охраняемой природной территории регионального значения – памятника природы «Поселение лесных муравьев «Муравьиные столбы».

4. Настоящее постановление вступает в силу через десять дней после его официального опубликования.

Первый заместитель
Губернатора Калужской области



Д.А. Денисов

**Границы особо охраняемой природной территории регионального значения –
памятника природы «Поселение лесных муравьев «Муравьиные столбы»**

Особо охраняемая природная территория регионального значения – памятник природы «Поселение лесных муравьев «Муравьиные столбы» расположена в Жиздринском районе Калужской области и состоит из двух участков:

- участок № 1 – в квартале 29 (выдел 16) Жиздринского участкового лесничества государственного казенного учреждения (далее – ГКУ) Калужской области «Жиздринское лесничество»;

- участок № 2 – в квартале 30 (выделы 26, 27) Жиздринского участкового лесничества ГКУ Калужской области «Жиздринское лесничество».

Перечень координат характерных точек границ
особо охраняемой природной территории регионального значения – памятника природы
«Поселение лесных муравьев «Муравьиные столбы» (система координат МСК-40)

Номер точки	X, м	Y, м
Участок № 1		
1	347651,96	1208821,84
2	347671,67	1208822,09
3	347691,12	1208824,36
4	347731,71	1208836,21
5	347754,80	1208838,97
6	347777,17	1208837,21
7	347794,07	1208836,70
8	347823,36	1208839,98
9	347843,33	1208845,29
10	347869,11	1208856,85
11	347864,43	1208867,81
12	347863,56	1208873,52
13	347864,00	1208881,70
14	347866,51	1208891,08
15	347871,25	1208900,85
16	347877,85	1208910,19
17	347913,44	1208947,18
18	347922,60	1208960,90
19	347927,49	1208973,88
20	347930,20	1208989,25


21	347931,88	1209044,71
22	347935,57	1209070,55
23	347937,42	1209100,60
24	347939,57	1209109,03
25	347944,02	1209115,45
26	347955,18	1209124,95
27	347967,83	1209131,61
28	347979,32	1209134,27
29	347998,92	1209135,95
30	348020,12	1209136,65
31	348009,50	1209152,43
32	348008,68	1209158,65
33	348009,01	1209164,23
34	348011,31	1209169,98
35	348020,09	1209182,64
36	348020,78	1209187,37
37	348019,23	1209194,92
38	348015,40	1209201,35
39	348010,14	1209203,63
40	348002,26	1209203,97
41	347992,24	1209201,93
42	347982,38	1209197,01
43	347960,05	1209179,38
44	347952,11	1209175,57
45	347943,17	1209174,41
46	347934,07	1209175,08
47	347926,81	1209178,21
48	347918,82	1209184,04
49	347902,31	1209199,88
50	347896,44	1209202,12
51	347888,89	1209202,63
52	347882,44	1209200,93
53	347873,36	1209196,57
54	347869,79	1209196,15
55	347865,00	1209196,74
56	347828,73	1209205,91
57	347819,48	1209206,44
58	347811,32	1209203,89
59	347800,25	1209198,29
60	347790,46	1209188,48
61	347784,03	1209179,52
62	347776,63	1209165,24
63	347770,86	1209158,64
64	347760,77	1209153,51
65	347749,70	1209151,70

66	347743,18	1209153,32
67	347738,84	1209156,70
68	347736,23	1209163,56
69	347733,75	1209189,17
70	347728,61	1209182,46
71	347724,97	1209180,88
72	347720,65	1209181,04
73	347711,76	1209185,22
74	347705,91	1209185,91
75	347701,62	1209185,20
76	347699,10	1209182,83
77	347697,70	1209178,62
78	347696,85	1209133,23
79	347704,96	1209116,35
80	347709,81	1209104,82
81	347712,64	1209090,97
82	347713,31	1209075,43
83	347712,14	1209061,88
84	347692,84	1208965,86
85	347682,27	1208923,08
86	347674,39	1208900,63
87	347648,71	1208849,10
88	347640,94	1208824,47
1	347651,96	1208821,84
Участок № 2		
89	347937,35	1209512,38
90	347957,77	1209513,63
91	347975,11	1209518,64
92	347987,06	1209526,40
93	347995,12	1209535,88
94	348008,71	1209527,56
95	348017,96	1209525,23
96	348031,09	1209525,24
97	348057,57	1209528,77
98	348066,02	1209532,99
99	348079,55	1209546,02
100	348089,01	1209554,24
101	348027,42	1209643,65
102	348025,13	1209654,43
103	348027,00	1209668,05
104	348045,64	1209725,63
105	348050,81	1209757,19
106	348052,49	1209802,47
107	348060,35	1209846,19
108	348064,69	1209855,14


109	348072,25	1209860,69
110	348163,28	1209911,26
111	348153,17	1209926,85
112	348151,05	1209937,35
113	348152,67	1209947,52
114	348160,22	1209965,52
115	348165,44	1209981,60
116	348168,31	1210000,17
117	348167,40	1210016,44
118	348163,54	1210032,67
119	348154,34	1210046,03
120	348153,56	1210050,26
121	348154,45	1210053,06
122	348160,09	1210059,69
123	348153,18	1210065,81
124	348148,82	1210067,68
125	348142,91	1210067,83
126	348125,40	1210061,17
127	348113,35	1210053,90
128	348106,06	1210045,75
129	348090,01	1210005,06
130	348068,48	1209967,53
131	348062,22	1209959,89
132	348058,00	1209957,52
133	348052,41	1209957,78
134	348011,94	1209971,33
135	347998,94	1209890,33
136	347932,72	1209815,66
137	347924,37	1209805,61
138	347916,69	1209778,39
139	347877,38	1209609,26
140	347866,14	1209564,49
141	347909,29	1209522,83
142	347923,30	1209515,31
89	347937,35	1209512,38

Графическое описание местоположения границ
особо охраняемой природной территории регионального значения – памятника природы
«Поселение лесных муравьев «Муравьиные столбы»

Участок № 1



Участок № 2



— Границы особо охраняемой природной территории регионального значения – памятника природы «Поселение лесных муравьев «Муравьиные столбы»

1-142 – характерные точки границ особо охраняемой природной территории регионального значения – памятника природы «Поселение лесных муравьев «Муравьиные столбы»



**Режим особой охраны особо охраняемой природной территории
регионального значения – памятника природы
«Поселение лесных муравьев «Муравьиные столбы»**

1. На территории, на которой находится особо охраняемая природная территория регионального значения – памятник природы «Поселение лесных муравьев «Муравьиные столбы», запрещается всякая деятельность, влекущая за собой нарушение сохранности памятника природы, в том числе:

1.1. Строительство зданий, сооружений и иных объектов, дорог и трубопроводов, линий электропередачи и прочих коммуникаций, не связанное с обеспечением функционирования памятника природы.

1.2. Нарушение почвенного покрова, производство земляных работ, за исключением проведения мероприятий по сохранению и восстановлению памятника природы.

1.3. Проведение геологоразведочных работ, поиск и добыча полезных ископаемых.

1.4. Распашка земель, проведение сельскохозяйственных работ.

1.5. Деятельность, влекущая за собой изменение гидрологического режима.

1.6. Загрязнение и засорение поверхностных и подземных вод, сброс сточных вод.

1.7. Применение удобрений и ядохимикатов.

1.8. Рубка древесной и кустарниковой растительности, нарушение растительного покрова, за исключением проведения научных исследований и проведения мероприятий по сохранению и восстановлению памятника природы.

1.9. Уничтожение объектов животного мира и причинение им вреда, сбор, отлов, изъятие объектов животного мира из среды их обитания, а также причинение вреда местам обитания объектов животного мира.

1.10. Сброс отходов производства и потребления вне специально отведенных для этого мест, складирование, размещение, захоронение всех видов отходов, материалов, грунтов, снега.

1.11. Разведение костров, сжигание сухих листьев и травы.

1.12. Движение и стоянка механических транспортных средств и мопедов, не связанные с обеспечением функционирования памятника природы.

1.13. Расширение существующей дорожно-тропиночной сети.

1.14. Выгул, прогон и выпас сельскохозяйственных животных.

1.15. Повреждение ограждений, информационных знаков, стенов, указателей и других объектов инфраструктуры памятника природы.

1.16. Все виды рекреационной деятельности, оказывающие негативное воздействие на памятник природы, в том числе обустройство стоянок, установка палаток и тентов.

2. Режим особой охраны особо охраняемой природной территории регионального значения – памятника природы «Поселение лесных муравьев «Муравьиные столбы» устанавливается бессрочно.

3. На особо охраняемой природной территории регионального значения – памятнике природы «Поселение лесных муравьев «Муравьиные столбы» допускается по согласованию с министерством природных ресурсов и экологии Калужской области:

3.1. Проведение противопожарных, санитарно-оздоровительных и иных профилактических мероприятий, необходимых для обеспечения противопожарной безопасности и поддержания санитарных свойств территории памятника природы.

3.2. Использование биологических мер борьбы с вредителями леса.

3.3. Устройство гнездовий для птиц.

3.4. Проведение научных исследований, включая экологический мониторинг.

3.5. Организация эколого-просветительских мероприятий (проведение учебно-познавательных экскурсий, организация и обустройство экологических учебных троп).

