



ЗАКОН

Калужской области

О внесении изменений в Закон Калужской области

"Об установлении границ муниципальных образований, расположенных на территории административно-территориальных единиц "Бабынинский район", "Боровский район", "Дзержинский район", "Жиздринский район", "Жуковский район", "Износковский район", "Козельский район", "Малоярославецкий район", "Мосальский район", "Ферзиковский район", "Хвастовичский район", "Город Калуга", "Город Обнинск", и наделения их статусом городского поселения, сельского поселения, городского округа, муниципального района" в части установления границ муниципальных образований Малоярославецкого района"

Принят Законодательным Собранием 6 декабря 2018 года

Статья 1

Настоящим Законом в соответствии с частью 3 статьи 85 Федерального закона от 6 октября 2003 года № 131-ФЗ "Об общих принципах организации местного самоуправления в Российской Федерации", подпунктом 36 пункта 2 статьи 26.3 Федерального закона от 6 октября 1999 года № 184-ФЗ "Об общих принципах организации законодательных (представительных) и исполнительных органов государственной власти субъектов Российской Федерации" вносятся изменения в Закон Калужской области от 28.12.2004 № 7-ОЗ "Об установлении границ муниципальных образований, расположенных на территории административно-территориальных единиц "Бабынинский район", "Боровский район", "Дзержинский район", "Жиздринский район", "Жуковский район", "Износковский район", "Козельский район", "Малоярославецкий район", "Мосальский район", "Ферзиковский район", "Хвастовичский район", "Город Калуга", "Город Обнинск", и наделения их статусом городского поселения, сельского поселения, городского округа, муниципального района" в целях регулирования отношений, связанных с описанием и утверждением границ муниципальных образований Малоярославецкого района в соответствии с требованиями градостроительного и земельного законодательства.

Статья 2

Внести в Закон Калужской области от 28 декабря 2004 года № 7-ОЗ "Об установлении границ муниципальных образований, расположенных на

территории административно-территориальных единиц "Бабынинский район", "Боровский район", "Дзержинский район", "Жиздринский район", "Жуковский район", "Износковский район", "Козельский район", "Малоярославецкий район", "Мосальский район", "Ферзиковский район", "Хвастовичский район", "Город Калуга", "Город Обнинск", и наделении их статусом городского поселения, сельского поселения, городского округа, муниципального района" (в редакции законов Калужской области от 05.07.2006 № 217-ОЗ, от 05.03.2007 № 290-ОЗ, от 27.04.2007 № 308-ОЗ, от 28.06.2007 № 332-ОЗ, от 11.02.2008 № 407-ОЗ, от 01.07.2008 № 452-ОЗ, от 30.09.2008 № 467-ОЗ, от 27.02.2009 № 529-ОЗ, от 10.11.2009 № 592-ОЗ, от 11.12.2009 № 609-ОЗ, от 09.03.2010 № 646-ОЗ, от 09.03.2010 № 647-ОЗ, от 23.04.2010 № 6-ОЗ, от 11.01.2011 № 105-ОЗ, от 10.05.2011 № 138-ОЗ, от 06.07.2011 № 165-ОЗ, от 06.07.2011 № 166-ОЗ, от 06.07.2011 № 175-ОЗ, от 26.09.2011 № 187-ОЗ, от 28.10.2011 № 203-ОЗ, от 24.02.2012 № 256-ОЗ, от 29.06.2012 № 310-ОЗ, от 01.10.2012 № 327-ОЗ, от 26.12.2012 № 374-ОЗ, от 26.12.2012 № 375-ОЗ, от 25.10.2013 № 497-ОЗ, от 27.03.2014 № 549-ОЗ, от 29.09.2014 № 620-ОЗ, от 23.12.2014 № 657-ОЗ, от 27.02.2015 № 695-ОЗ, от 24.04.2015 № 713-ОЗ, от 02.11.2015 № 14-ОЗ, от 24.12.2015 № 45-ОЗ, от 29.02.2016 № 61-ОЗ, от 03.06.2016 № 88-ОЗ, от 07.11.2016 № 128-ОЗ, от 24.11.2016 № 139-ОЗ, от 21.12.2016 № 162-ОЗ, от 30.03.2017 № 185-ОЗ, от 21.09.2017 № 251-ОЗ, от 27.11.2017 № 277-ОЗ, от 21.02.2018 № 306-ОЗ, от 22.03.2018 № 318-ОЗ, от 26.04.2018 № 330-ОЗ, от 26.04.2018 № 331-ОЗ, от 26.09.2018 № 382-ОЗ, от 26.09.2018 № 388-ОЗ, от 31.10.2018 № 394-ОЗ, от 29.11.2018 № 411-ОЗ, от 29.11.2018 № 412-ОЗ, от 29.11.2018 № 413-ОЗ, от 29.11.2018 № 415-ОЗ) следующие изменения:

1) абзац первый пункта 5 статьи 8 изложить в следующей редакции:

"5. Утвердить границы муниципальных образований, перечисленных в настоящей статье, согласно картам (схемам) и описанию границ муниципальных образований, являющихся приложениями № 15, № 16 к настоящему Закону.";

2) приложение № 15 изложить согласно приложению к настоящему Закону;

3) в наименовании приложения № 16 слова "Картографическое описание" заменить словом "Описание";

4) разделы 1, 3-7, 9-10 и 12-19 приложения № 16 изложить в следующей редакции:

"1. Описание границы муниципального образования "Малоярославецкий район"

Текстовое описание границы муниципального района "Малоярославецкий район" произведено согласно цифровым обозначениям в направлении север - восток - юг - запад.

Граница муниципального района "Малоярославецкий район" проходит следующим образом:

1) от точки 1 в юго-восточном направлении по лесному массиву Ильинского участкового лесничества Малоярославецкого лесничества на протяжении 5510 м, далее в южном, в северо-восточном направлении по лесному массиву Ильинского участкового лесничества Малоярославецкого лесничества 3333 м до пересечения с границей муниципального образования "Село Кудиново" (узловая точка 2);

2) от узловой точки 2 в северо-восточном направлении по лесному массиву Ильинского участкового лесничества Малоярославецкого лесничества на протяжении 2294 м, далее в общем северо-восточном и юго-восточном направлении по течению р. Ксема на протяжении 8761 м, далее в юго-восточном направлении по лесному

массиву Ильинского участкового лесничества Малоярославецкого лесничества на протяжении 749 м до точки 3;

3) от точки 3 в северо-восточном направлении по лесному массиву Ильинского участкового лесничества Малоярославецкого лесничества на протяжении 3554 м до точки 4;

4) от точки 4 в общем юго-восточном направлении по течению р. Лужа на протяжении 12739 м, огибая с западной стороны дер. Шемякино и дер. Капустино, далее в северо-восточном направлении по древесно-кустарниковой и луговой растительности на протяжении 1834 м до пересечения с границей муниципального образования "Деревня Шумятино" (узловая точка 5);

5) от узловой точки 5 в северо-восточном и юго-восточном направлении по лесному массиву Ильинского участкового лесничества Малоярославецкого лесничества 3327 м, далее в северо-восточном направлении по лесному массиву Ильинского участкового лесничества Малоярославецкого лесничества на протяжении 5284 м, пересекая автомобильную дорогу Малоярославец – Боровск до пересечения с границей муниципального образования "Село Коллонтай" (узловая точка 6);

6) от узловой точки 6 в северо-восточном направлении по лесному массиву Балабановского участкового лесничества Боровского лесничества на протяжении 1030 м, далее в общем юго-восточном и северо-восточном направлении по древесно-кустарниковой растительности, пересекая автомобильную дорогу Малоярославец-Боровск, далее по течению р. Городянка, по границе лесного массива Малоярославецкого участкового лесничества Малоярославецкого лесничества 5071 м до пересечения с границей садовых участков (точка 7);

7) от точки 7 в восточном и северо-восточном направлении вдоль автомобильной дороги Городня - Обнинск, по южной границе садовых участков, по древесно-кустарниковой растительности, по пахотному массиву 3203 м до пересечения с границей муниципального образования "Город Обнинск" (узловая точка 8);

8) от узловой точки 8 в общем юго-западном направлении по левому берегу р. Протва по течению на протяжении 4078 м, пересекая автомобильную дорогу Малоярославец - Боровск" - Обнинск, в общем юго-восточном и юго-западном направлении по левому берегу р. Протва по течению 4304 м до пересечения с границей муниципального образования "Село Спас-Загорье" (узловая точка 9);

9) от узловой точки 9 в общем юго-восточном направлении по древесно-кустарниковой растительности вдоль р. Протва по течению на протяжении 549 м до пересечения с границей муниципального образования "Жуковский район", далее в общем юго-восточном направлении по течению р. Протва, огибая с северной стороны с. Спас-Загорье на протяжении 7318 м, пересекая автомобильные дороги А101 Москва - Малоярославец - Рославль и М-3 "Украина" Москва - Брянск до точки 10;

10) от точки 10 в общем юго-западном и юго-восточном направлении по древесно-кустарниковой растительности и краю пахотного массива, далее по лесному массиву Малоярославецкого участкового лесничества Малоярославецкого лесничества на протяжении 8019 м до точки 11;

11) от точки 11 в юго-западном и юго-восточном направлении по лесному массиву Малоярославецкого участкового лесничества Малоярославецкого лесничества на протяжении 3458 м до пересечения с границей муниципального образования "Село Недельное" (узловая точка 12);

12) от узловой точки 12 в юго-восточном направлении по границе с муниципальным образованием "Жуковский район", по границе лесных массивов Малоярославецкого и Жуковского лесничеств на протяжении 6895 м до точки 13;

13) от точки 13 в восточном направлении по границе с Жуковским районом, по границе лесных массивов Малоярославецкого и Жуковского лесничеств на протяжении 4527 м, далее в юго-восточном направлении по границе с Жуковским районом по границе лесных массивов Малоярославецкого и Жуковского лесничеств на протяжении 4266 м до точки 14;

14) от точки 14 в западном направлении по границе с муниципальным образованием "Жуковский район", по границе лесных массивов Малоярославецкого и Жуковского лесничеств на протяжении 1357 м, далее в юго-западном направлении по границе с муниципальным образованием "Жуковский район", по границе лесных массивов Малоярославецкого и Жуковского лесничеств на протяжении 2257 м пересекая р. Каменка, далее в юго-восточном направлении по границе с муниципальным образованием "Жуковский район", по границе лесных массивов Малоярославецкого и Жуковского лесничеств на протяжении 4772 м до точки 15;

15) от точки 15 в юго-западном направлении по границе с муниципальным образованием "Жуковский район", по границе лесных массивов Малоярославецкого и Жуковского лесничеств 7512 м до пересечения с границей муниципального образования "Деревня Захарово" (узловая точка 16);

16) от узловой точки 16 в общем юго-восточном и юго-западном направлении вдоль границы с муниципальным образованием "Тарусский район" по пойме р. Корытня, далее по лесному массиву вдоль границы с муниципальным образованием "Тарусский район" на протяжении 6232 м до точки 17;

17) от точки 17 в общем юго-западном направлении по лесному массиву вдоль границы с муниципальным образованием "Тарусский район" на протяжении 3348 м до пересечения с границей муниципального образования "Ферзиковский район" (узловая точка 18);

18) от узловой точки 18 в общем юго-западном и юго-восточном направлении по лесному массиву вдоль границы с муниципальным образованием "Ферзиковский район" на протяжении 3748 м, вдоль р. Алешня, далее в северо-западном и общем южном направлении по древесно-кустарниковой растительности, вдоль поймы притока р. Таруса, по течению по границе с муниципальным образованием "Ферзиковский район" 2401 м до точки 19;

19) от точки 19 в общем северо-восточном и юго-восточном направлении по лесному массиву вдоль границы с муниципальным образованием "Ферзиковский район" на протяжении 1939 м до точки 20;

20) от точки 20 в общем юго-западном направлении по контуру лесного массива вдоль границы с муниципальным образованием "Ферзиковский район", по древесно-кустарниковой растительности на протяжении 4344 м до точки 21;

21) от точки 21 в общем северо-западном направлении по контуру лесного и пахотного массива, пересекая притоки р. Жалка на протяжении 7765 м до пересечения с границей муниципального образования "Деревня Прудки" (узловая точка 22);

22) от узловой точки 22 в общем юго-западном направлении по лесному массиву Бабаевского участкового лесничества Малоярославецкого лесничества, вдоль границы с муниципальным образованием "Ферзиковский район", пересекая р. Прасна, далее вдоль р. Лютинка по течению и вдоль р. Таруса против течения на протяжении 12895 м до точки 23;

23) от точки 23 в общем северо-западном направлении по лесному массиву Бабаевского участкового лесничества Малоарославецкого лесничества, вдоль границы с муниципальным образованием "Ферзиковский район" на протяжении 9715 м до пересечения с границей муниципального образования "Город Калуга" (узловая точка 24);

24) от узловой точки 24 в общем северо-восточном направлении по лесному массиву Бабаевского участкового лесничества Малоарославецкого лесничества на протяжении 4777 м, далее вдоль р. Алешня, далее в западном и южном направлении по лесному массиву Бабаевского участкового лесничества Малоарославецкого лесничества на протяжении 1465 м, в общем северо-западном направлении по лесному массиву Бабаевского участкового лесничества Малоарославецкого лесничества на протяжении 4422 м до пересечения с границей муниципального образования "Поселок Юбилейный" (узловая точка 25);

25) от узловой точки 25 в юго-западном направлении по лесному массиву по границе Детчинского участкового лесничества и Бабаевского участкового лесничества Малоарославецкого лесничества, вдоль поймы притока р. Песочня по течению на протяжении 2360 м, пересекая автомобильную дорогу к детскому лагерю, далее в восточном направлении по лесному массиву Детчинского участкового лесничества Малоарославецкого лесничества на протяжении 1366 м, в юго-западном направлении по лесному массиву Детчинского участкового лесничества Малоарославецкого лесничества 5889 м до точки 26;

26) от точки 26 в северо-западном направлении по лесному массиву Детчинского участкового лесничества Малоарославецкого лесничества на протяжении 1624 м, далее в юго-западном направлении по лесному массиву Детчинского участкового лесничества Малоарославецкого лесничества на протяжении 1991 м, далее в северо-западном направлении по лесному массиву Детчинского участкового лесничества Малоарославецкого лесничества на протяжении 2694 м, пересекая автомобильную дорогу "Окружная дорога г. Калуги - Детчино - Малоарославец" до точки 27;

27) от точки 27 в северо-западном направлении по лесному массиву Детчинского участкового лесничества Малоарославецкого лесничества на протяжении 2832 м до дер. Николаевка, далее в юго-западном направлении по лесному массиву Детчинского участкового лесничества Малоарославецкого лесничества, огибая с восточной стороны садовые участки на протяжении 1915 м, далее в северо-западном направлении по лесному массиву Детчинского участкового лесничества Малоарославецкого лесничества 2018 м до точки 28;

28) от точки 28 в юго-западном направлении по лесному массиву Детчинского участкового лесничества Малоарославецкого лесничества на протяжении 5139 м, далее в северо-западном направлении по лесному массиву Детчинского участкового лесничества Малоарославецкого лесничества на протяжении 1525 м, в юго-западном направлении по лесному массиву Детчинского участкового лесничества Малоарославецкого лесничества на протяжении 5168 м, пересекая железную дорогу Москва - Киев до пересечения с границей муниципального образования "Дзержинский район" (узловая точка 29);

29) от узловой точки 29 в северо-западном направлении по лесному массиву Детчинского участкового лесничества Малоарославецкого лесничества на протяжении 5170 м, пересекая автомобильную дорогу М-3 "Украина" до точки 30;

30) от точки 30 в северо-восточном направлении по лесному массиву Детчинского участкового лесничества Малоарославецкого лесничества на

протяжении 860 м, пересекая автомобильную дорогу М-3 "Украина", далее в северо-западном направлении по лесному массиву Детчинского участкового лесничества Малоарославецкого лесничества на протяжении 4025 м, пересекая автомобильную дорогу М-3 "Украина", далее в северо-восточном направлении по древесно-кустарниковой растительности севернее территории садовых участков на протяжении 1449 м до пересечения с границей муниципального образования "Поселок Детчино" (узловая точка 31);

31) от узловой точки 31 в общем северном направлении вдоль р. Суходрев по течению, далее по краю пахотного массива на протяжении 8065 м, далее в восточном направлении по лесному массиву Детчинского участкового лесничества Малоарославецкого лесничества до пересечения с границей муниципального образования "Деревня Рябцево" (узловая точка 32);

32) от узловой точки 32 в северо-западном направлении по лесному массиву Детчинского участкового лесничества Малоарославецкого лесничества на протяжении 2243 м, в юго-западном направлении по лесному массиву Детчинского участкового лесничества Малоарославецкого лесничества на протяжении 1009 м, далее в общем северо-западном направлении, огибая с западной стороны дер. Песочня, далее по лесному массиву Детчинского участкового лесничества Малоарославецкого лесничества на протяжении 2266 м до точки 33;

33) от точки 33 по направлению течения р. Путынка 659 м, далее в северо-восточном направлении по лесному массиву Детчинского участкового лесничества Малоарославецкого лесничества на протяжении 2779 м, далее в общем северо-западном направлении по лесному массиву Детчинского участкового лесничества Малоарославецкого лесничества на протяжении 6423 м до пересечения с границей муниципального образования "Село Ильинское" (узловая точка 34);

34) от узловой точки 34 в северо-западном направлении по лесному массиву Ильинского участкового лесничества Малоарославецкого лесничества на протяжении 2000 м до пересечения с границей муниципального образования "Медынский район" (узловая точка 35);

35) от узловой точки 35 в северо-восточном направлении по лесному массиву Ильинского участкового лесничества Малоарославецкого лесничества до границы с дер. Сокольники-Первые, далее в северо-западном направлении по лесному массиву Ильинского участкового лесничества Малоарославецкого лесничества пересекая автомобильную дорогу А101 "Москва - Малоарославец - Рославль" на протяжении 8243 м до точки 36;

36) от точки 36 в северо-восточном направлении по лесному массиву Ильинского участкового лесничества Малоарославецкого лесничества на протяжении 7563 м до точки 37;

37) от точки 37 в северо-западном направлении по лесному массиву Ильинского участкового лесничества Малоарославецкого лесничества на протяжении 1667 м, далее в общем северо-восточном направлении по р. Лужа по течению на протяжении 2395 м до западной полосы отвода автомобильной дороги Мосолово – Боболи до точки 38;

38) от точки 38 в общем северном направлении по луговой растительности между дер. Алешино и дер. Боболи на протяжении 4505 м до точки 39;

39) от точки 39 в северо-западном направлении по лесному массиву Ильинского участкового лесничества Малоарославецкого лесничества на протяжении 4129 м до пересечения с границей муниципального образования "Боровский район" до узловой точки 1.

Список координат характерных точек границы
муниципального района "Малоярославецкий район"

№ точки	Координаты в системе МСК-40	
	X	Y
1	2	3
1	495862.15	1287892.28
2	493308.08	1293357.85
3	494862.30	1298946.17
4	497081.28	1300831.23
5	492500.20	1307196.90
6	493332.10	1313762.72
7	495355.43	1317082.93
8	495852.25	1320073.36
9	491830.68	1319784.15
10	487744.65	1323501.12
11	481458.37	1322943.19
12	478254.77	1323566.72
13	472981.68	1326988.66
14	469839.40	1332058.30
15	466832.05	1333111.21
16	461935.44	1328997.33
17	458139.16	1330665.16
18	455944.37	1329077.51
19	452537.08	1327432.41
20	452696.82	1328905.47
21	451050.04	1326406.76
22	454210.34	1321409.48
23	448342.77	1316112.26
24	450661.15	1309326.55
25	454210.11	1307411.20
26	450491.76	1305258.93
27	452976.90	1302108.52
28	452544.96	1298176.18
29	448507.66	1294791.11
30	452860.65	1293738.66
31	456657.39	1293962.76
32	464007.78	1295231.80
33	468698.67	1289358.18
34	475732.97	1288025.46
35	476785.54	1286628.14
36	481788.19	1287064.99
37	486479.36	1289742.82
38	489920.80	1289705.38

39	493203.47	1289823.33
----	-----------	------------

3. Описание границы муниципального образования сельское поселение "Поселок Детчино"

Текстовое описание границы сельского поселения "Поселок Детчино" произведено согласно цифровым обозначениям в направлении север - восток - юг - запад.

Граница сельского поселения "Поселок Детчино" проходит следующим образом:

- 1) от узловой точки 1 в юго-восточном направлении по лесному массиву Детчинского участкового лесничества Малоарославецкого лесничества на протяжении 3413 м до точки 11;
- 2) от точки 11 в северо-восточном направлении по краю пахотного массива на протяжении 2573 м до точки 30;
- 3) от точки 30 в юго-восточном направлении по лесному массиву Детчинского участкового лесничества Малоарославецкого лесничества и по краю пахотного массива на протяжении 2055 м до точки 36;
- 4) от точки 36 в северо-восточном и северном направлении по лесному массиву Детчинского участкового лесничества Малоарославецкого лесничества на протяжении 10469 м до точки 64;
- 5) от точки 64 в юго-восточном направлении по лесному массиву Детчинского участкового лесничества Малоарославецкого лесничества, по краю пахотного массива на протяжении 2805 м до пересечения с границей муниципального образования "Деревня Михеево" (узловая точка 77);
- 6) от узловой точки 77 в юго-восточном направлении по краю пахотного массива 6560 м, пересекая автомобильную дорогу М-3 "Украина" и автомобильную дорогу "Окружная дорога г. Калуги - Детчино - Малоарославец" до пересечения с границей муниципального образования "Деревня Прудки" (узловая точка 195);
- 7) от узловой точки 195 в юго-западном и в юго-восточном направлении по границе лесного массива Детчинского участкового лесничества Малоарославецкого лесничества на протяжении 1935 м до узловой точки 219;
- 8) от узловой точки 219 в юго-западном направлении по лесному массиву Детчинского участкового лесничества Малоарославецкого лесничества на протяжении 4663 м, огибая садовые участки до пересечения с границей муниципального образования "Поселок Юбилейный" (узловая точка 239);
- 9) от узловой точки 239 в общем юго-западном направлении по лесному массиву Детчинского участкового лесничества Малоарославецкого лесничества на протяжении 6053 м пересекая автомобильную дорогу "Окружная дорога г. Калуги - Детчино - Малоарославец" до точки 271;
- 10) от точки 271 в общем юго-западном направлении вдоль р. Суходрев по течению на протяжении 12490 м до пересечения с границей муниципального образования "Дзержинский район" (узловая точка 511);
- 11) от узловой точки 511 в общем северном направлении сначала вдоль р. Суходрев по течению, далее по краю пахотного массива на протяжении 8065 м до точки 571;
- 12) от точки 571 в восточном направлении по лесному массиву Детчинского участкового лесничества Малоарославецкого лесничества на протяжении 1653 м, до

пересечения с границей муниципального образования "Деревня Березовка" до узловой точки 1.

Список координат характерных точек границы
сельского поселения "Поселок Детчино"

№ точки	Координаты в системе МСК-40	
	X	Y
1	2	3
1	463884.00	1295072.59
11	462427.71	1296778.49
30	464060.82	1298541.32
36	462729.23	1299541.78
64	467172.19	1300409.24
77	466619.40	1302883.70
195	464996.18	1307038.76
219	463373.77	1307079.19
239	460817.67	1305746.29
271	458962.63	1301248.23
511	456657.39	1293962.76
571	463743.04	1293441.33

4. Описание границы муниципального образования
сельское поселение "Деревня Воробьево"

Текстовое описание границы сельского поселения "Деревня Воробьево" произведено согласно цифровым обозначениям в направлении север - восток - юг - запад.

Граница сельского поселения "Деревня Воробьево" проходит следующим образом:

1) от узловой точки 1 в общем юго-восточном и восточном направлении по краю пахотного массива, по лесному массиву Детчинского участкового лесничества Малоярославецкого лесничества на протяжении 2920 м до точки 16;

2) от точки 16 в общем юго-восточном направлении по лесному массиву, огибая территорию птицефабрики и по краю пахотного массива, пересекая автомобильную дорогу М-3 "Украина" на протяжении 4612 м до пересечения с границей муниципального образования "Деревня Ерденево" (узловая точка 65);

3) от узловой точки 65 в общем юго-восточном и северо-восточном направлении по р. Локня против течения, пересекая железную дорогу Москва - Брянск, далее вдоль автомобильной дороги "Окружная дорога г. Калуги - Детчино - Малоярославец" на протяжении 2515 м до точки 107;

4) от точки 107 в общем юго-восточном направлении по луговой растительности и краю пахотного массива, затем по р. Рожня по течению на протяжении 8145 м до пересечения с границей муниципального образования "Деревня Михеево" (узловая точка 531);

5) от узловой точки 531 в общем северо-западном направлении сначала по р. Рожня по течению, далее по лесному массиву Малоярославецкого участкового

лесничества Малоярославецкого лесничества, вдоль автомобильной дороги "Калуга - Малоярославец" - Воробьево - Смахино на протяжении 5591 м, огибая северную границу дер. Смахино до точки 604;

6) от точки 604 в общем юго-западном и северо-западном направлении по р. Суходрев по течению, далее по древесно-кустарниковой растительности вдоль защитной лесополосы, пересекая железную дорогу Москва - Брянск и автомобильную дорогу Окружная дорога г. Калуги – Детчино - Малоярославец на протяжении 4849 м до пересечения с границей муниципального образования "Деревня Березовка" (узловая точка 736);

7) от узловой точки 736 в северо-восточном направлении вдоль автомобильной дороги М-3 "Украина" на протяжении 793 м до точки 746;

8) от точки 746 в общем северо-западном направлении по лесному массиву Детчинского участкового лесничества Малоярославецкого лесничества на протяжении 6084 м до точки 781;

9) от точки 781 в общем северо-западном направлении по краю лесного массива Детчинского участкового лесничества Малоярославецкого лесничества, огибая с восточной стороны дер. Бабичево на протяжении 3565 м до точки 828;

10) от точки 828 в общем северо-восточном и западном направлении, огибая с восточной стороны дер. Верховское на протяжении 2298 м, пересекая автомобильную дорогу Верховское - Исаково до точки 879;

11) от точки 879 в общем северо-западном направлении по краю пахотного массива, вдоль защитной лесополосы на протяжении 481 м до точки 888;

12) от точки 888 в общем северо-восточном направлении по краю лесного массива Детчинского участкового лесничества Малоярославецкого лесничества, пересекая р. Пешков на протяжении 1455 до пересечения с границей муниципального образования "Село Головтеево" до узловой точки 1.

Список координат характерных точек границы
сельского поселения "Деревня Воробьево"

№ точки	Координаты в системе МСК-40	
	X	Y
1	2	3
1	475949.38	1301890.47
16	475408.29	1304478.34
65	474271.08	1307874.56
107	473689.07	1308952.39
531	468908.86	1312090.06
604	469063.56	1307871.97
736	468247.79	1304998.00
746	468933.56	1305358.40
781	471423.19	1302772.20
828	474167.84	1301773.29
879	474657.73	1301586.15
888	474897.88	1301232.43

5. Описание границы муниципального образования сельское поселение "Деревня Ерденево"

Текстовое описание границы сельского поселения "Деревня Ерденево" произведено согласно цифровым обозначениям в направлении север - восток - юг - запад.

Граница сельского поселения "Деревня Ерденево" проходит следующим образом:

1) от точки 1 в общем северо-восточном направлении по лесному массиву Малоарославецкого участкового лесничества Малоарославецкого лесничества, по луговой растительности и по границе садовых участков 3694 м, пересекая автомобильную дорогу М-3 "Украина" - Максимовка - Подполково до точки 41;

2) от точки 41 в общем юго-восточном направлении по лесному массиву Малоарославецкого участкового лесничества Малоарославецкого лесничества и по карьере, пересекая железную дорогу Москва - Брянск, р. Локня, автомобильную дорогу "Окружная дорога г. Калуги – Детчино – Малоарославец", автомобильную дорогу М-3 "Украина" на протяжении 2911 м до пересечения с границей муниципального образования "Село Маклино" (узловая точка 72);

3) от узловой точки 72 в общем северо-восточном и северо-западном направлении по лесному массиву Малоарославецкого участкового лесничества Малоарославецкого лесничества на протяжении 7287 м, пересекая автомобильную дорогу Малоарославец - Маклино - Недельное до точки 134;

4) от точки 134 в общем северо-восточном и юго-западном направлении по лесному массиву Малоарославецкого участкового лесничества Малоарославецкого лесничества на протяжении 9426 м, огибая с южной стороны дер. Синяково, с западной стороны дер. Рысковщина, пересекая автомобильную дорогу Рысковщина - Хрустали до точки 176;

5) от точки 176 в юго-западном и юго-восточном направлении по лесному массиву Неделинского участкового лесничества Малоарославецкого лесничества, вдоль автомобильной дороги Малоарославец - Маклино - Недельное на протяжении 3462 м до пересечения с границей муниципального образования "Село Недельное" (узловая точка 200);

6) от узловой точки 200 в общем юго-восточном направлении по лесному массиву Неделинского участкового лесничества Малоарославецкого лесничества, пересекая автомобильную дорогу Малоарославец - Маклино - Недельное, далее по р. Суходрев против течения на протяжении 4835 м до точки 328;

7) от точки 328 в общем юго-западном направлении по луговой и древесно-кустарниковой растительности, далее по лесному массиву Неделинского участкового лесничества Малоарославецкого лесничества 5774 м до пересечения с границей муниципального образования "Деревня Михеево" (узловая точка 359);

8) от узловой точки 359 в общем северо-западном направлении по лесному массиву Неделинского участкового лесничества Малоарославецкого лесничества на протяжении 2141 м до пересечения с границей муниципального образования "Деревня Воробьево" (узловая точка 408);

9) от узловой точки 408 в общем северо-западном направлении по лесному массиву Малоарославецкого участкового лесничества Малоарославецкого лесничества, по р. Рожня по течению, по луговой и древесно-кустарниковой растительности на протяжении 8149 м до точки 832;

10) от точки 832 в общем юго-западном и северо-западном направлении вдоль автомобильной дороги "Окружная дорога г. Калуги - Детчино - Малоярославец", далее по р. Локня против течения, пересекая железную дорогу Москва - Брянск на протяжении 2527 м до пересечения с границей муниципального образования "Село Головтеево" (узловая точка 874);

11) от узловой точки 874 в общем северо-восточном и северо-западном направлении по лесному массиву Малоярославецкого участкового лесничества Малоярославецкого лесничества, по луговой растительности на протяжении 3535 м, пересекая автомобильную дорогу М-3 "Украина" - Максимовка - Подполково и автомобильную дорогу М-3 "Украина" до точки 1.

Список координат характерных точек границы
сельского поселения "Деревня Ерденево"

№ точки	Координаты в системе МСК-40	
	X	Y
1	2	3
1	476165.87	1305924.62
41	478129.38	1307962.85
72	477201.78	1309848.64
134	479612.04	1313159.03
176	475843.36	1315254.17
200	474259.94	1316316.61
328	471157.91	1318016.67
359	468437.79	1313891.35
408	468908.86	1312090.06
832	473689.07	1308952.39
874	474271.08	1307874.56

6. Описание границы муниципального образования
сельское поселение "Деревня Захарово"

Текстовое описание границы сельского поселения "Деревня Захарово" произведено согласно цифровым обозначениям в направлении север - восток - юг - запад.

Граница сельского поселения "Деревня Захарово" проходит следующим образом:

1) от узловой точки 1 в общем северо-восточном направлении по границе Неделинского участкового лесничества и Бабаевского участкового лесничества Малоярославецкого лесничества, вдоль поймы р. Жалка на протяжении 4035 м, пересекая р. Черня до точки 94;

2) от точки 94 в общем юго-восточном и северо-восточном направлении по лесному массиву вдоль границы Неделинского участкового лесничества и Бабаевского участкового лесничества Малоярославецкого лесничества на протяжении 4831 м до точки 132;

3) от точки 132 в юго-восточном и юго-западном направлении по пахотному массиву, далее вдоль западной полосы отвода автомобильной дороги Недельное – Казариново - Севрюково на протяжении 1665 м до точки 147;

4) от точки 147 в западном направлении по пахотному и лесному массиву на протяжении 640 м до точки 151;

5) от точки 151 в общем юго-восточном направлении вдоль русла пересыхающего безымянного ручья, по лесному массиву вдоль границы Неделинского участкового лесничества и Бабаевского участкового лесничества Малоярославецкого лесничества на протяжении 4219 м, пересекая автомобильную дорогу Недельное – Казариново - Севрюково, по западной границе дер. Пожарки до точки 236;

6) от точки 236 в общем северо-западном направлении по руслу р. Суходрев по течению, вдоль границы Неделинского участкового лесничества и Бабаевского участкового лесничества Малоярославецкого лесничества 1028 м до точки 291;

7) от точки 291 в общем северо-восточном направлении по руслу р. Суходрев по течению, вдоль границы Неделинского участкового лесничества и Бабаевского участкового лесничества Малоярославецкого лесничества 1232 м до точки 347;

8) от точки 347 в общем юго-восточном направлении вдоль притока р. Суходрев против течения по границе Неделинского участкового лесничества и Бабаевского участкового лесничества Малоярославецкого лесничества, по пахотному массиву 4696 м до пересечения с границей муниципального образования "Тарусский район" (узловая точка 401);

9) от узловой точки 401 в общем юго-восточном и юго-западном направлении вдоль границы муниципального образования "Тарусский район", по пойме р. Корытня, далее по лесному массиву вдоль границы муниципального образования "Тарусский район" на протяжении 6232 м до точки 483;

10) от точки 483 в общем юго-западном направлении по лесному массиву вдоль границы муниципального образования "Тарусский район" на протяжении 3348 м до пересечения с границей муниципального образования "Ферзиковский район" (узловая точка 502);

11) от узловой точки 502 в общем юго-западном и юго-восточном направлении по лесному массиву вдоль границы с муниципальным образованием "Ферзиковский район" на протяжении 3748 м, вдоль р. Алешня до точки 517;

12) от точки 517 в северо-западном и общем южном направлении по древесно-кустарниковой растительности, вдоль поймы притока р. Таруса по течению, по границе с муниципальным образованием "Ферзиковский район" на протяжении 2401 м до точки 583;

13) от точки 583 в общем северо-восточном и юго-восточном направлении по лесному массиву вдоль границы с муниципальным образованием "Ферзиковский район" на протяжении 1939 м до точки 595;

14) от точки 595 в общем юго-западном направлении по контуру лесного массива вдоль границы с муниципальным образованием "Ферзиковский район", по древесно-кустарниковой растительности на протяжении 4344 м до точки 633;

15) от точки 633 в общем северо-западном направлении по контуру лесного и пахотного массива, пересекая притоки р. Жалка 7765 м до пересечения с границей муниципального образования "Деревня Прудки" (узловая точка 695);

16) от узловой точки 695 в общем северо-западном и юго-западном направлении по лесному массиву Бабаевского участкового лесничества

Малоярославецкого лесничества на протяжении 4335 м, пересекая р. Прасна до точки 715;

17) от точки 715 в общем северо-западном и северо-восточном направлении по лесному массиву Бабаевского участкового лесничества Малоярославецкого лесничества, пересекая приток р. Сухая Жалка и автомобильную дорогу "Окружная дорога г. Калуги - Детчино - Малоярославец" - Детчино - Прудки - Захарово на протяжении 10176 м до пересечения с границей муниципального образования "Село Недельное" (узловая точка 1).

Список координат характерных точек границы
сельского поселения "Деревня Захарово"

№ точки	Координаты в системе МСК-40	
	X	Y
1	2	3
1	461299.51	1317375.43
94	463594.46	1319305.79
132	464359.05	1321558.05
147	463631.89	1322612.72
151	463707.28	1321995.74
236	462201.96	1324667.20
291	462977.25	1324464.92
347	463410.58	1325219.60
401	461935.44	1328997.33
483	458139.16	1330665.16
502	455944.37	1329077.51
517	453965.69	1327699.34
583	452537.08	1327432.41
595	452696.82	1328905.47
633	451050.04	1326406.76
695	454210.34	1321409.48
715	454635.28	1318616.39

7. Описание границы муниципального образования
сельское поселение "Село Ильинское"

Текстовое описание границы сельского поселения "Село Ильинское" произведено согласно цифровым обозначениям в направлении север - восток - юг - запад.

Граница сельского поселения "Село Ильинское" проходит следующим образом:

1) от узловой точки 1 в юго-восточном направлении по лесному массиву Ильинского участкового лесничества Малоярославецкого лесничества на протяжении 5510 м до точки 26;

2) от точки 26 в южном, в северо-восточном направлении по лесному массиву Ильинского участкового лесничества Малоярославецкого лесничества на протяжении 3333 м до пересечения с границей муниципального образования "Село Кудиново" (узловая точка 53);

3) от узловой точки 53 в юго-восточном направлении по лесному массиву Ильинского участкового лесничества Малоярославецкого лесничества на протяжении 4618 м, далее вдоль р. Лужа против течения до точки 96;

4) от точки 96 в общем западном направлении по р. Лужа против течения на протяжении 10469 м до точки 308;

5) от точки 308 по лесному массиву Ильинского участкового лесничества Малоярославецкого лесничества на протяжении 5516 м пересекая автомобильную дорогу А101 Москва – Малоярославец - Рославль до точки 346;

6) от точки 346 в северо-западном направлении по лесному массиву Ильинского участкового лесничества Малоярославецкого лесничества на протяжении 1794 м до точки 361;

7) от точки 361 в южном, в юго-восточном направлении по лесному массиву Ильинского участкового лесничества Малоярославецкого лесничества на протяжении 3173 м до пересечения с границей муниципального образования "Село Головтеево" (узловая точка 396);

8) от узловой точки 396 в юго-западном направлении по лесному массиву Ильинского участкового лесничества Малоярославецкого лесничества на протяжении 4175 м до пересечения с границей муниципального образования "Деревня Березовка" (узловая точка 413);

9) от узловой точки 413 в северо-западном, в юго-западном направлении по лесному массиву Ильинского участкового лесничества Малоярославецкого лесничества на протяжении 2903 м до точки 423;

10) от точки 423 в юго-западном направлении по лесному массиву Ильинского участкового лесничества Малоярославецкого лесничества на протяжении 668 м до пересечения с границей муниципального образования "Деревня Рябцево" (узловая точка 424);

11) от узловой точки 424 в северо-западном направлении по лесному массиву Ильинского участкового лесничества Малоярославецкого лесничества на протяжении 1930 м до точки 438;

12) от точки 438 в юго-западном направлении по лесному массиву Ильинского участкового лесничества Малоярославецкого лесничества на протяжении 3992 м до точки 455;

13) от точки 455 в юго-западном направлении по лесному массиву Ильинского участкового лесничества Малоярославецкого лесничества на протяжении 4640 м до пересечения с границей муниципального образования "Дзержинский район" (узловая точка 482);

14) от узловой точки 482 в северо-западном направлении по лесному массиву Ильинского участкового лесничества Малоярославецкого лесничества на протяжении 2000 м до пересечения с границей муниципального образования "Медынский район" (узловая точка 489);

15) от узловой точки 489 в северо-восточном направлении по лесному массиву Ильинского участкового лесничества Малоярославецкого лесничества до границы с дер. Сокольники-Первые, далее в северо-западном направлении по лесному массиву Ильинского участкового лесничества Малоярославецкого лесничества, пересекая автомобильную дорогу А101 "Москва – Малоярославец - Рославль" на протяжении 8243 м до точки 556;

16) от точки 556 в северо-восточном направлении по лесному массиву Ильинского участкового лесничества Малоярославецкого лесничества на протяжении 7563 м до точки 585;

17) от точки 585 в северо-западном направлении по лесному массиву Ильинского участкового лесничества Малоарославецкого лесничества на протяжении 1667 м до точки 592;

18) от точки 592 в общем северо-восточном направлении по течению р. Лужа на протяжении 2395 м до западной полосы отвода автомобильной дороги Мосолово – Боболи (точка 618);

19) от точки 618 в общем северном направлении по луговой растительности между дер. Алешино и дер. Боболи на протяжении 4505 м до точки 644;

20) от точки 644 в северо-западном направлении по лесному массиву Ильинского участкового лесничества Малоарославецкого лесничества на протяжении 4129 м до пересечения с границей муниципального образования "Боровский район" (узловая точка 1).

Список координат характерных точек границы
сельского поселения "Село Ильинское"

№ точки	Координаты в системе МСК-40	
	X	Y
1	2	3
1	495862.15	1287892.28
26	493916.90	1292063.50
53	493308.08	1293357.85
96	489790.33	1295206.70
308	483745.51	1293903.07
346	481090.55	1297736.74
361	481170.44	1296347.29
396	479828.54	1298373.22
413	476204.67	1297166.06
423	476395.07	1295573.86
424	475848.11	1295195.87
438	477276.30	1294238.77
455	476169.54	1291363.54
482	475732.97	1288025.46
489	476785.54	1286628.14
556	481788.19	1287064.99
585	486479.36	1289742.82
592	487860.06	1289032.71
618	489920.80	1289705.38
644	493203.47	1289823.33

9. Описание границы муниципального образования
сельское поселение "Село Кудиново"

Текстовое описание границы сельского поселения "Село Кудиново" произведено согласно цифровым обозначениям в направлении север - восток - юг - запад.

Граница сельского поселения "Село Кудиново" проходит следующим образом:

1) от узловой точки 1 в северо-восточном направлении по лесному массиву Ильинского участкового лесничества Малоярославецкого лесничества на протяжении 2294 м до точки 71;

2) от точки 71 в общем северо-восточном и юго-восточном направлении по р. Ксема по течению на протяжении 8761 м до точки 245;

3) от точки 245 в юго-восточном направлении по лесному массиву Ильинского участкового лесничества Малоярославецкого лесничества на протяжении 749 м до точки 254;

4) от точки 254 в северо-восточном направлении по лесному массиву Ильинского участкового лесничества Малоярославецкого лесничества на протяжении 3554 м до точки 283;

5) от точки 283 в общем юго-восточном направлении по р. Лужа по течению на протяжении 12739 м, огибая с западной стороны дер. Шемякино и дер. Капустино до точки 460;

6) от точки 460 в северо-восточном направлении по древесно-кустарниковой и луговой растительности на протяжении 1834 м до пересечения с границей муниципального образования "Деревня Шумятино" (узловая точка 478);

7) от узловой точки 478 в юго-западном направлении по лесному массиву Ильинского участкового лесничества Малоярославецкого лесничества, далее в общем юго-восточном направлении по течению р. Лужа на протяжении 3418 м, огибая с западной стороны дер. Дубровка до точки 553;

8) от точки 553 в общем юго-западном направлении по древесно-кустарниковой растительности на протяжении 6527 м, пересекая автомобильную дорогу Москва - Ивацевичи - Игнатьевское, огибая пос. Игнатьевское до точки 642;

9) от точки 642 на юго-запад по лесному массиву Ильинского участкового лесничества Малоярославецкого лесничества на протяжении 3162 м до точки 659;

10) от точки 659 в юго-восточном и южном направлении по лесному массиву Ильинского участкового лесничества Малоярославецкого лесничества на протяжении 4586 м до точки 671;

11) от точки 671 в юго-западном направлении по лесному массиву Ильинского участкового лесничества Малоярославецкого лесничества на протяжении 4297 м, пересекая и проходя вдоль полосы отвода автомобильной дороги А101 Москва – Малоярославец - Рославль до точки 693;

12) от точки 693 в юго-восточном и северо-восточном направлении по лесному массиву Ильинского участкового лесничества Малоярославецкого лесничества на протяжении 2072 м до пересечения с границей муниципального образования "Село Головтеево" (узловая точка 705);

13) от узловой точки 705 в юго-западном направлении по лесному массиву Ильинского участкового лесничества Малоярославецкого лесничества на протяжении 4640 м до пересечения с границей муниципального образования "Село Ильинское" (узловая точка 723);

14) от узловой точки 723 в северо-западном направлении по лесному массиву Ильинского участкового лесничества Малоярославецкого лесничества на протяжении 3173 м вдоль безымянного ручья по течению до точки 758;

15) от точки 758 в юго-восточном и северо-восточном направлении по лесному массиву Ильинского участкового лесничества Малоярославецкого лесничества на протяжении 1812 м до точки 773;

16) от точки 773 в северо-западном направлении по лесному массиву Ильинского участкового лесничества Малоарославецкого лесничества на протяжении 5522 м, пересекая автомобильную дорогу А101 Москва – Малоарославец - Рославль до точки 812;

17) от точки 812 в общем северном направлении вдоль р. Лужа по течению на протяжении 1667 м до точки 1023;

18) от точки 1023 в северо-западном направлении вдоль р. Лужа по течению, далее по лесному массиву Ильинского участкового лесничества Малоарославецкого лесничества на протяжении 4599 м до пересечения с границей муниципального образования "Боровский район" (узловая точка 1).

Список координат характерных точек границы
сельского поселения "Село Кудиново"

№ точки	Координаты в системе МСК-40	
	X	Y
1	2	3
1	493308.08	1293357.85
71	494420.61	1294896.84
245	495502.91	1298591.68
254	494862.30	1298946.17
283	497081.28	1300831.23
460	492087.24	1305479.61
478	492500.20	1307196.90
553	490400.89	1307302.45
642	488698.45	1304228.83
659	487130.89	1302379.29
671	484806.60	1304518.40
693	483443.28	1300957.39
705	482299.97	1301992.30
723	479828.54	1298373.22
758	481170.44	1296347.29
773	481090.55	1297736.74
812	483752.98	1293906.24
1023	489790.33	1295206.70

10. Описание границы муниципального образования
сельское поселение "Село Спас-Загорье"

Текстовое описание границы сельского поселения "Село Спас-Загорье" произведено согласно цифровым обозначениям в направлении север - восток - юг - запад.

Граница сельского поселения "Село Спас-Загорье" проходит следующим образом:

1) от точки 1 в общем северо-восточном направлении вдоль р. Лужа по течению на протяжении 747 м до пересечения с границей муниципального образования "Город Обнинск" (узловая точка 17);

2) от узловой точки 17 в общем юго-восточном направлении по древесно-кустарниковой растительности вдоль р. Протва по течению на протяжении 549 м до пересечения с границей муниципального образования "Жуковский район" (узловая точка 24);

3) от узловой точки 24 в общем юго-восточном направлении по р. Протва по течению, огибая с северной стороны с. Спас-Загорье на протяжении 7318 м, пересекая автомобильные дороги А101 Москва - Малоярославец - Рославль и М-3 "Украина" до точки 164;

4) от точки 164 в общем юго-западном и юго-восточном направлении по древесно-кустарниковой растительности и краю пахотного массива, далее по лесному массиву Малоярославецкого участкового лесничества Малоярославецкого лесничества на протяжении 8019 м до точки 208;

5) от точки 208 в юго-западном и юго-восточном направлении по лесному массиву Малоярославецкого участкового лесничества Малоярославецкого лесничества на протяжении 3458 м до пересечения с границей муниципального образования "Село Недельное" (узловая точка 218);

6) от узловой точки 218 в общем юго-западном направлении по р. Суходревка по течению на протяжении 3086 м до пересечения с границей муниципального образования "Село Маклино" (узловая точка 320);

7) от узловой точки 320 в общем северо-западном направлении вдоль р. Меринка против течения, далее по лесному массиву Малоярославецкого участкового лесничества Малоярославецкого лесничества 5380 м до точки 370;

8) от точки 370 в северо-восточном и северо-западном направлении по лесному массиву Малоярославецкого участкового лесничества Малоярославецкого лесничества на протяжении 4543 м до пересечения с границей муниципального образования "Село Коллонтай" (узловая точка 382);

9) от узловой точки 382 в общем северо-восточном направлении по лесному массиву Малоярославецкого участкового лесничества Малоярославецкого лесничества вдоль безымянного ручья по течению на протяжении 3785 м до пересечения с северной границей дер. Веткино (точка 459);

10) от точки 459 в общем северо-западном направлении по лесному массиву Малоярославецкого участкового лесничества Малоярославецкого лесничества, далее по древесно-кустарниковой и луговой растительности на протяжении 3840 м, обходя с. Коллонтай с северо-восточной стороны и пересекая автомобильную дорогу М-3 "Украина" до точки 513;

11) от точки 513 в северо-восточном направлении по южной стороне полосы отвода автомобильной дороги А101 Москва - Малоярославец - Рославль - Спас-Загорье - М-3 "Украина", по границе с. Оболенское, по древесно-кустарниковой растительности вдоль р. Лужа по течению на протяжении 3406 м до точки 1.

Список координат характерных точек границы
сельского поселения "Село Спас-Загорье"

№ точки	Координаты в системе МСК-40	
	X	Y
1	2	3
1	491530.59	1319150.43
17	491830.68	1319784.15

24	491591.34	1320221.97
164	487744.65	1323501.12
208	481458.37	1322943.19
218	478254.77	1323566.72
320	477164.76	1321177.01
370	480572.94	1319051.86
382	483774.01	1317926.23
459	486154.24	1318935.20
513	489177.87	1317733.54

12. Описание границы муниципального образования сельское поселение "Село Головтеево"

Текстовое описание границы сельского поселения "Село Головтеево" произведено согласно цифровым обозначениям в направлении север - восток - юг - запад.

Граница сельского поселения "Село Головтеево" проходит следующим образом:

1) от точки 1 в северо-восточном направлении по лесному массиву Ильинского участкового лесничества Малоарославецкого лесничества на протяжении 5025 м до пересечения с границей муниципального образования "Деревня Шумятино" (узловая точка 17);

2) от узловой точки 17 в северо-восточном направлении по лесному массиву Ильинского участкового лесничества Малоарославецкого лесничества на протяжении 1118 м вдоль юго-восточной границы дер. Черкасово до точки 25;

3) от точки 25 в юго-восточном направлении по лесному массиву Ильинского участкового лесничества Малоарославецкого лесничества на протяжении 3765 м, огибая с южной стороны дер. Костино до точки 48;

4) от точки 48 в северо-восточном направлении по границе Ильинского участкового лесничества и Малоарославецкого участкового лесничества Малоарославецкого лесничества на протяжении 6771 м до пересечения с границей муниципального образования "Село Маклино" (узловая точка 72);

5) от узловой точки 72 в юго-западном направлении по лесному массиву Малоарославецкого участкового лесничества Малоарославецкого лесничества на протяжении 4083 м до точки 84;

6) от точки 84 в юго-восточном направлении по лесному массиву Малоарославецкого участкового лесничества Малоарославецкого лесничества на протяжении 4063 м, пересекая автомобильную дорогу Окружная дорога г. Калуги – Детчино - Малоарославец до точки 118;

7) от точки 118 в юго-восточном направлении по краю лесного массива Малоарославецкого участкового лесничества Малоарославецкого лесничества на протяжении 3897 м, пересекая автомобильную дорогу Малоарославец - Маклино - Недельное до точки 158;

8) от точки 158 в юго-западном направлении вдоль западной полосы отвода автомобильной дороги М3 "Украина" на протяжении 4167 м до пересечения с границей муниципального образования "Деревня Ерденево" (узловая точка 183);

9) от узловой точки 183 в северо-западном направлении по лесному массиву Малоарославецкого участкового лесничества Малоарославецкого лесничества на

протяжении 2911 м, пересекая автомобильную дорогу "Окружная дорога г. Калуги - Детчино – Малоярославец" до точки 214;

10) от точки 214 в юго-западном направлении по лесному массиву Малоярославецкого участкового лесничества Малоярославецкого лесничества на протяжении 2900 м до точки 247;

11) от точки 247 в юго-западном и юго-восточном направлении по лесному массиву Малоярославецкого участкового лесничества Малоярославецкого лесничества на протяжении 4612 м, огибая с восточной стороны с. Головтеево до пересечения с границей муниципального образования "Деревня Воробьево" (узловая точка 273);

12) от узловой точки 273 в северо-западном направлении по пахотному массиву и луговой растительности на протяжении 4599 м, пересекая автомобильную дорогу М-3 "Украина" до точки 322;

13) от точки 322 в северо-западном направлении по границе Детчинского участкового лесничества и Малоярославецкого участкового лесничества Малоярославецкого лесничества на протяжении 2938 м до пересечения с границей муниципального образования "Деревня Березовка" (узловая точка 337);

14) от узловой точки 337 в северном и северо-западном направлении по краю пахотного массива и по лесному массиву Малоярославецкого участкового лесничества Малоярославецкого лесничества на протяжении 3885 м, пересекая р. Выпрейка и руч. Пешков до точки 373;

15) от точки 373 в юго-западном направлении по границе Детчинского участкового лесничества и Малоярославецкого участкового лесничества Малоярославецкого лесничества на протяжении 1880 м до точки 410;

16) от точки 410 в северо-западном направлении по лесному массиву Ильинского участкового лесничества Малоярославецкого лесничества на протяжении 3815 м до пересечения с границей муниципального образования "Село Ильинское" (узловая точка 419);

17) от узловой точки 419 в северо-восточном направлении по лесному массиву Ильинского участкового лесничества Малоярославецкого лесничества на протяжении 4183 м, пересекая р. Выпрейка до точки 436;

18) от точки 436 в северо-восточном направлении по лесному массиву Ильинского участкового лесничества Малоярославецкого лесничества на протяжении 355 м до точки 1.

Список координат характерных точек границы
сельского поселения "Село Головтеево"

№ точки	Координаты в системе МСК-40	
	X	Y
1	2	3
1	480168.79	1298471.86
17	482299.97	1301992.30
25	482843.06	1302964.48
48	480819.84	1305218.58
72	484074.96	1309875.24
84	482210.83	1308110.34

118	481616.69	1310599.93
158	480272.61	1312587.24
183	477201.78	1309848.64
214	478129.38	1307962.85
247	476331.51	1306792.90
273	474271.08	1307874.56
322	475408.29	1304478.34
337	475949.38	1301890.47
373	476790.35	1299389.40
410	475492.37	1298427.58
419	476204.67	1297166.06
436	479828.54	1298373.22

13. Описание границы муниципального образования сельское поселение "Деревня Михеево"

Текстовое описание границы сельского поселения "Деревня Михеево" произведено согласно цифровым обозначениям в направлении север - восток - юг - запад.

Граница сельского поселения "Деревня Михеево" проходит следующим образом:

1) от узловой точки 1 в общем юго-восточном направлении по луговой растительности, пересекая автомобильную дорогу "Окружная дорога г. Калуги - Детчино - Малоярославец" и железную дорогу Москва - Брянск, далее в северо-восточном направлении по р. Суходрев по течению 4863 м до точки 133;

2) от точки 133 в общем юго-восточном и северо-западном направлении по лесному массиву Малоярославецкого участкового лесничества Малоярославецкого лесничества, далее, пересекая автомобильную дорогу "Калуга - Малоярославец" - Воробьево – Смахтино", огибая дер. Смахтино с северной стороны, далее по р. Рожня по течению на протяжении 5605 м до пересечения с границей муниципального образования "Деревня Ерденево" (узловая точка 206);

3) от узловой точки 206 в общем юго-восточном направлении по лесному массиву Неделинского участкового лесничества Малоярославецкого лесничества, по течению безымянного ручья на протяжении 2122 м до пересечения с границей муниципального образования "Село Недельное" (узловая точка 255);

4) от узловой точки 255 в общем юго-восточном направлении по лесному массиву Неделинского участкового лесничества Малоярославецкого лесничества на протяжении 1839 м до точки 266;

5) от точки 266 в общем юго-западном направлении по лесному массиву Неделинского участкового лесничества Малоярославецкого лесничества на протяжении 4676 м до пересечения с границей муниципального образования "Деревня Прудки" (узловая точка 361);

6) от узловой точки 361 в общем северо-западном направлении по границе лесного массива Неделинского участкового лесничества и Бабаевского участкового лесничества Малоярославецкого лесничества, далее в юго-западном направлении по р. Рожня против течения на протяжении 5668 м до точки 502;

7) от точки 502 в общем юго-западном и северо-западном направлении по границе лесных массивов Малоярославецкого участкового лесничества и Бабаевского

участкового лесничества Малоарославецкого лесничества, огибая с северо-западной стороны дер. Победа и садовые участки 6590 м до пересечения с границей муниципального образования "Поселок Детчино" (узловая точка 547);

8) от узловой точки 547 в общем северо-западном направлении по луговой и древесно-кустарниковой растительности, вдоль р. Путьинка против течения, пересекая автодорогу "Окружная дорога г. Калуги - Детчино – Малоарославец" и автодорогу М-3 "Украина" на протяжении 6548 м до пересечения с границей муниципального образования "Деревня Березовка" (узловая точка 665);

9) от узловой точки 665 в северо-восточном и юго-восточном направлении по пахотному массиву, вдоль автомобильной дороги М-3 "Украина" на протяжении 3152 м до пересечения с границей муниципального образования "Деревня Воробьево" до узловой точки 1.

Список координат характерных точек границы
сельского поселения "Деревня Михеево"

№ точки	Координаты в системе МСК-40	
	X	Y
1	2	3
1	468247.79	1304998.00
133	469063.56	1307871.97
206	468908.86	1312090.06
255	468437.79	1313891.35
266	467209.43	1315043.44
361	463709.87	1313799.78
502	464531.63	1311382.94
547	464996.18	1307038.76
665	466619.40	1302883.70

14. Описание границы муниципального образования
сельское поселение "Село Недельное"

Текстовое описание границы сельского поселения "Село Недельное" произведено согласно цифровым обозначениям в направлении север - восток - юг - запад.

Граница сельского поселения "Село Недельное" проходит следующим образом:

1) от узловой точки 1 в общем северо-восточном направлении вдоль р. Суходревка против течения на протяжении 8226 м до пересечения с границей муниципального образования "Село Спас-Загорье" (узловая точка 329);

2) от узловой точки 329 в северо-восточном направлении по лесному массиву Неделинского участкового лесничества Малоарославецкого лесничества на протяжении 3102 м до точки 431;

3) от точки 431 в юго-восточном направлении по границе с муниципальным образованием "Жуковский район", по границе лесных массивов Малоарославецкого и Жуковского лесничеств на протяжении 6895 м до точки 472;

4) от точки 472 в восточном направлении по границе с муниципальным образованием "Жуковский район", по границе лесных массивов Малоярославецкого и Жуковского лесничеств на протяжении 4527 м до точки 506;

5) от точки 506 в юго-восточном направлении по границе с муниципальным образованием "Жуковский район", по границе лесных массивов Малоярославецкого и Жуковского лесничеств на протяжении 4266 м до точки 531;

6) от точки 531 в западном направлении по границе с муниципальным образованием "Жуковский район", по границе лесных массивов Малоярославецкого и Жуковского лесничеств на протяжении 1357 м до точки 539;

7) от точки 539 в юго-западном направлении по границе с муниципальным образованием "Жуковский район", по границе лесных массивов Малоярославецкого и Жуковского лесничеств на протяжении 2257 м, пересекая р. Каменка до точки 552;

8) от точки 552 в юго-восточном направлении по границе с муниципальным образованием "Жуковский район", по границе лесных массивов Малоярославецкого и Жуковского лесничеств на протяжении 4772 м до точки 598;

9) от точки 598 на юго-запад по границе с муниципальным образованием "Жуковский район", по границе лесных массивов Малоярославецкого и Жуковского лесничеств на протяжении 7512 м до пересечения с границей муниципального образования "Деревня Захарово" (узловая точка 681);

10) от узловой точки 681 в юго-западном направлении по границе лесных массивов Неделинского участкового лесничества и Бабаевского участкового лесничества Малоярославецкого лесничества на протяжении 4712 м до точки 735;

11) от точки 735 в общем юго-западном направлении по р. Суходрев против течения на протяжении 1205 м до точки 791;

12) от точки 791 в общем юго-восточном направлении по р. Суходрев против течения на протяжении 1048 м до точки 846;

13) от точки 846 в общем северо-западном направлении по р. Суходрев против течения на протяжении 4197 м, пересекая автомобильную дорогу Недельное - Казариново - Севрюково до точки 931;

14) от точки 931 на восток по пахотному массиву до автомобильной дороги Недельное - Казариново - Севрюково на протяжении 622 м до точки 935;

15) от точки 935 в северо-восточном направлении по западной полосе отвода автомобильной дороги Недельное - Казариново - Севрюково 447 м до точки 943;

16) от точки 943 в северо-западном направлении по пахотному массиву на протяжении 1230 м до точки 950;

17) от точки 950 в юго-западном направлении по границе лесных массивов Неделинского участкового лесничества и Бабаевского участкового лесничества Малоярославецкого лесничества на протяжении 2651 м до точки 965;

18) от точки 965 в северо-западном направлении по границе лесных массивов Неделинского участкового лесничества и Бабаевского участкового лесничества Малоярославецкого лесничества на протяжении 2190 м до точки 988;

19) от точки 988 в юго-западном направлении по границе лесных массивов Неделинского участкового лесничества и Бабаевского участкового лесничества Малоярославецкого лесничества на протяжении 4015 м до пересечения с границей муниципального образования "Деревня Прудки" (узловая точка 1081);

20) от узловой точки 1081 в юго-западном направлении по р. Жалка против течения на протяжении 2142 м до точки 1177;

21) от точки 1177 в северо-западном направлении по границе лесных массивов Неделинского участкового лесничества и Бабаевского участкового лесничества Малоярославецкого лесничества на протяжении 7395 м до пересечения с границей муниципального образования "Деревня Михеево" (узловая точка 1216);

22) от узловой точки 1216 в северо-восточном направлении по лесному массиву Неделинского участкового лесничества Малоярославецкого лесничества на протяжении 4675 м до пересечения с границей муниципального образования "Деревня Прудки" (узловая точка 1311);

23) от узловой точки 1311 в северо-западном направлении по лесному массиву Неделинского участкового лесничества Малоярославецкого лесничества на протяжении 1839 м до пересечения с границей муниципального образования "Деревня Ерденево" (узловая точка 1322);

24) от узловой точки 1322 в северо-восточном направлении по лесному массиву Неделинского участкового лесничества Малоярославецкого лесничества на протяжении 5774 м, пересекая ЛЭП до точки 1353;

25) от точки 1353 в общем северо-западном направлении по р. Суходрев по течению на протяжении 4831 м до пересечения с границей муниципального образования "Село Маклино" (узловая точка 1).

Список координат характерных точек границы
сельского поселения "Село Недельное"

№ точки	Координаты в системе МСК-40	
	X	Y
1	2	3
1	474259.94	1316316.61
329	477164.76	1321177.01
431	478254.77	1323566.72
472	472981.68	1326988.66
506	473165.35	1330952.99
531	469839.40	1332058.30
539	469861.47	1330849.18
552	468357.23	1330181.05
598	466832.05	1333111.21
681	461935.44	1328997.33
735	463410.58	1325219.60
791	462977.25	1324464.92
846	462201.96	1324667.20
931	463707.28	1321995.74
935	463631.89	1322612.72
943	464075.81	1322667.53
950	464359.05	1321558.05
965	462788.97	1320577.83
988	463594.46	1319305.79
1081	461299.51	1317375.43
1177	460711.06	1315642.90
1216	463709.87	1313799.78

1311	467209.43	1315043.44
1322	468437.79	1313891.35
1353	471157.91	1318016.67

15. Описание границы муниципального образования
сельское поселение "Деревня Прудки"

Текстовое описание границы сельского поселения "Деревня Прудки" произведено согласно цифровым обозначениям в направлении север - восток - юг - запад.

Граница сельского поселения "Деревня Прудки" проходит следующим образом:

1) от узловой точки 1 в общем северо-восточном направлении по лесным кварталам Детчинского участкового лесничества Малоярославецкого лесничества, огибая с юго-восточной стороны садоводческие товарищества на протяжении 4658 м, пересекая и проходя вдоль автомобильной дороги "Окружная дорога г. Калуги – Детчино - Малоярославец" - Детчино – Прудки - Захарово до точки 21;

2) от точки 21 в северо-западном и северо-восточном направлении вдоль дороги, отходящей от автомобильной дороги "Окружная дорога г. Калуги – Детчино - Малоярославец" - Детчино - Прудки – Захарово, проходящей к садовым участкам, огибая садоводческие товарищества на протяжении 1928 м до пересечения с границей муниципального образования "Деревня Михеево" (узловая точка 44);

3) от узловой точки 44 в общем юго-восточном и северо-восточном направлении вдоль садовых участков садоводческих товариществ, по границе Детчинского и Малоярославецкого участковых лесничеств Малоярославецкого лесничества на протяжении 6578 м до точки 90;

4) от точки 90 в общем северо-восточном и юго-восточном направлении вдоль р. Рожня по течению, далее по границе Детчинского и Малоярославецкого участковых лесничеств Малоярославецкого лесничества 5668 м до пересечения с границей муниципального образования "Село Недельное" (узловая точка 231);

5) от узловой точки 231 в общем юго-восточном направлении по лесному массиву Детчинского и Бабаевского участкового лесничества Малоярославецкого лесничества на протяжении 7411 м, далее вдоль проселочной дороги Башмаковка - Прудки до точки 270;

6) от точки 270 в общем северо-восточном направлении по пойме р. Жалка по течению на протяжении 2119 м до пересечения с границей муниципального образования "Деревня Захарово" (узловая точка 366);

7) от узловой точки 366 в общем юго-западном и юго-восточном направлении по лесному массиву Бабаевского участкового лесничества Малоярославецкого лесничества на протяжении 10176 м, пересекая р. Сухая Жалка и автомобильную дорогу "Окружная дорога г. Калуги - Детчино - Малоярославец" - Детчино - Прудки - Захарово до точки 439;

8) от точки 439 в общем северо-восточном и юго-восточном направлении по лесному массиву Бабаевского участкового лесничества Малоярославецкого лесничества, пересекая р. Прасна на протяжении 4335 м до пересечения с границей муниципального образования "Ферзиковский район" (узловая точка 459);

9) от узловой точки 459 в общем юго-западном направлении по лесному массиву Бабаевского участкового лесничества Малоярославецкого лесничества, вдоль

границы с муниципальным образованием "Ферзиковский район", пересекая р. Прасна, далее вдоль р. Лютинка по течению и вдоль р. Таруса против течения на протяжении 12895 м до точки 867;

10) от точки 867 в общем северо-западном направлении по лесному массиву Бабаевского участкового лесничества Малоарославецкого лесничества, вдоль границы с муниципальным образованием "Ферзиковский район" на протяжении 9715 м до пересечения с границей муниципального образования "Город Калуга" (узловая точка 944);

11) от узловой точки 944 в общем северо-восточном направлении по лесному массиву Бабаевского участкового лесничества Малоарославецкого лесничества на протяжении 4777 м, далее вдоль р. Алешня до точки 1008;

12) от точки 1008 в западном и южном направлении по лесному массиву Бабаевского участкового лесничества Малоарославецкого лесничества на протяжении 1465 м до точки 1018;

13) от точки 1018 в общем северо-западном направлении по лесному массиву Бабаевского участкового лесничества Малоарославецкого лесничества на протяжении 4422 м до пересечения с границей муниципального образования "Поселок Юбилейный" (узловая точка 1042);

14) от узловой точки 1042 в общем северо-западном направлении по лесному массиву Бабаевского участкового лесничества Малоарославецкого лесничества, огибая с восточной дер. Осоргино на протяжении 14012 м до пересечения с границей муниципального образования "Поселок Детчино" до узловой точки 1.

Список координат характерных точек границы
сельского поселения "Деревня Прудки"

№ точки	Координаты в системе МСК-40	
	X	Y
1	2	3
1	460817.67	1305746.29
21	463373.77	1307079.19
44	464995.50	1307037.90
90	464531.63	1311382.94
231	463709.87	1313799.78
270	460711.06	1315642.90
366	461299.51	1317375.43
439	454635.28	1318616.39
459	454210.34	1321409.48
867	448342.77	1316112.26
944	450661.15	1309326.55
1008	453252.02	1310604.69
1018	452384.58	1310183.95
1042	454210.11	1307411.20

16. Описание границы муниципального образования сельское поселение "Деревня Рябцево"

Текстовое описание границы сельского поселения "Деревня Рябцево" произведено согласно цифровым обозначениям в направлении север - восток - юг - запад.

Граница сельского поселения "Деревня Рябцево" проходит следующим образом:

1) от узловой точки 1 по лесному массиву Ильинского участкового лесничества Малоярославецкого лесничества на протяжении 4640 м до точки 28;

2) от точки 28 в северо-восточном направлении по лесному массиву Ильинского участкового лесничества Малоярославецкого лесничества на протяжении 3996 м до точки 46;

3) от точки 46 в юго-восточном направлении по лесному массиву Ильинского участкового лесничества Малоярославецкого лесничества на протяжении 1930 м до пересечения с границей муниципального образования "Деревня Березовка" (узловая точка 59);

4) от узловой точки 59 в юго-восточном направлении по лесному массиву Детчинского участкового лесничества Малоярославецкого лесничества на протяжении 965 м до точки 63;

5) от точки 63 на юго-запад по лесному массиву Детчинского участкового лесничества Малоярославецкого лесничества на протяжении 3765 м до точки 87;

6) от точки 87 в общем юго-восточном направлении по лесному массиву Детчинского участкового лесничества Малоярославецкого лесничества на протяжении 10327 м до точки 174;

7) от точки 174 в юго-западном направлении, пересекая автомобильную дорогу "Окружная дорога г.Калуги - Детчино - Малоярославец" - Машкино - Станки - А101 Москва-Малоярославец-Рославль, далее по лесному массиву Детчинского участкового лесничества Малоярославецкого лесничества на протяжении 5769 м до пересечения с границей муниципального образования "Дзержинский район" (узловая точка 197);

8) от узловой точки 197 в северо-западном направлении по лесному массиву Детчинского участкового лесничества Малоярославецкого лесничества на протяжении 2243 м до точки 208;

9) от точки 208 в юго-западном направлении по лесному массиву Детчинского участкового лесничества Малоярославецкого лесничества 1009 м до точки 213;

10) от точки 213 в общем северо-западном направлении, огибая с западной стороны дер. Песочня, далее по лесному массиву Детчинского участкового лесничества Малоярославецкого лесничества на протяжении 2266 м до точки 245;

11) от точки 245 по направлению течения р. Путынка на протяжении 659 м, далее в северо-восточном направлении по лесному массиву Детчинского участкового лесничества Малоярославецкого лесничества 2779 м до точки 307;

12) от точки 307 в общем северо-западном направлении по лесному массиву Детчинского участкового лесничества Малоярославецкого лесничества на протяжении 6423 м до пересечения с границей муниципального образования "Село Ильинское" до узловой точки 1.

Список координат характерных точек границы
сельского поселения "Деревня Рябцево"

№ точки	Координаты в системе МСК-40	
	X	Y
1	2	3
1	475732.97	1288025.46
28	476169.54	1291363.54
46	477275.05	1294242.26
59	475848.11	1295195.87
63	475585.23	1296102.95
87	473300.65	1293681.94
174	467909.96	1298030.42
197	464007.78	1295231.80
208	464705.01	1293351.92
213	464021.60	1292643.40
245	468698.67	1289358.18
307	471442.77	1290310.51

17. Описание границы муниципального образования
сельское поселение "Поселок Юбилейный"

Текстовое описание границы сельского поселения "Поселок Юбилейный" произведено согласно цифровым обозначениям в направлении север - восток - юг - запад.

Граница сельского поселения "Поселок Юбилейный" проходит следующим образом:

1) от узловой точки 1 в общем северо-восточном направлении вдоль р. Суходрев против течения на протяжении 12490 м до точки 241;

2) от точки 241 в северо-восточном направлении по лесному массиву Детчинского участкового лесничества Малоарославецкого лесничества, вдоль полосы отвода железной дороги Москва - Брянск 6053 м до пересечения с границей муниципального образования "Деревня Прудки" (узловая точка 273);

3) от узловой точки 273 в юго-восточном направлении по лесному массиву Детчинского участкового лесничества Малоарославецкого лесничества, огибая дер. Осоргино на протяжении 13979 м до пересечения с границей муниципального образования "Город Калуга" (узловая точка 399);

4) от узловой точки 399 в юго-западном направлении по лесному массиву по границе Детчинского участкового лесничества и Бабаевского участкового лесничества Малоарославецкого лесничества, вдоль поймы притока р. Песочня по течению на протяжении 2360 м, пересекая автомобильную дорогу к детскому лагерю до точки 465;

5) от точки 465 в восточном направлении по лесному массиву Детчинского участкового лесничества Малоарославецкого лесничества 1366 м до точки 471;

6) от точки 471 в юго-западном направлении по лесному массиву Детчинского участкового лесничества Малоарославецкого лесничества на протяжении 5889 м до точки 502;

7) от точки 502 в северо-западном направлении по лесному массиву Детчинского участкового лесничества Малоарославецкого лесничества на протяжении 1624 м до точки 511;

8) от точки 511 на юго-запад по лесному массиву Детчинского участкового лесничества Малоарославецкого лесничества на протяжении 1991 м до точки 521;

9) от точки 521 в северо-западном направлении по лесному массиву Детчинского участкового лесничества Малоарославецкого лесничества на протяжении 2694 м, пересекая автомобильную дорогу "Окружная дорога г. Калуги - Детчино - Малоарославец" до точки 552;

10) от точки 552 в северо-западном направлении по лесному массиву Детчинского участкового лесничества Малоарославецкого лесничества на протяжении 2832 м до дер. Николаевка (точка 570);

11) от точки 570 в юго-западном направлении по лесному массиву Детчинского участкового лесничества Малоарославецкого лесничества, огибая с восточной стороны садовые участки на протяжении 1915 м до точки 582;

12) от точки 582 в северо-западном направлении по лесному массиву Детчинского участкового лесничества Малоарославецкого лесничества на протяжении 2018 м до точки 590;

13) от точки 590 в юго-западном направлении по лесному массиву Детчинского участкового лесничества Малоарославецкого лесничества на протяжении 5139 м до точки 629;

14) от точки 629 в северо-западном направлении по лесному массиву Детчинского участкового лесничества Малоарославецкого лесничества на протяжении 1525 м до точки 650;

15) от точки 650 в юго-западном направлении по лесному массиву Детчинского участкового лесничества Малоарославецкого лесничества на протяжении 5168 м, пересекая железную дорогу Москва - Брянск до пересечения с границей муниципального образования "Дзержинский район" (узловая точка 673);

16) от узловой точки 673 в северо-западном направлении по лесному массиву Детчинского участкового лесничества Малоарославецкого лесничества на протяжении 5170 м, пересекая автомобильную дорогу М-3 "Украина" до точки 698;

17) от точки 698 в северо-восточном направлении по лесному массиву Детчинского участкового лесничества Малоарославецкого лесничества на протяжении 860 м, пересекая автомобильную дорогу М-3 "Украина" до точки 711;

18) от точки 711 на северо-запад по лесному массиву Детчинского участкового лесничества Малоарославецкого лесничества на протяжении 4025 м, пересекая автомобильную дорогу М-3 "Украина" до узловой точки 739;

19) от узловой точки 739 в северо-восточном направлении по древесно-кустарниковой растительности севернее территории садовых участков на протяжении 1449 м до пересечения с границей муниципального образования "Поселок Детчино" до узловой точки 1.

Список координат характерных точек границы
сельского поселения "Поселок Юбилейный"

№ точки	Координаты в системе МСК-40	
	X	Y
1	2	3
1	456657.39	1293962.76
241	458962.63	1301248.23
273	460817.67	1305746.29
399	454177.62	1307391.38
465	452699.06	1306319.80
471	452630.51	1307339.25
502	450491.76	1305258.93
511	451202.65	1304250.51
521	450533.92	1302801.82
552	452976.90	1302108.52
570	453608.89	1300026.89
582	451959.78	1299675.13
590	452544.96	1298176.18
629	448396.97	1297272.01
650	449384.28	1296598.80
673	448507.66	1294791.11
698	452860.65	1293738.66
711	453211.47	1294447.59
739	455895.59	1292796.15

18. Описание границы муниципального образования
сельское поселение "Деревня Шумятино"

Текстовое описание границы сельского поселения "Деревня Шумятино" произведено согласно цифровым обозначениям в направлении север - восток - юг - запад.

Граница сельского поселения "Деревня Шумятино" проходит следующим образом:

1) от узловой точки 1 в северо-восточном и юго-восточном направлении по лесному массиву Ильинского участкового лесничества Малоарославецкого лесничества на протяжении 3327 м до точки 16;

2) от точки 16 в северо-восточном направлении по лесному массиву Ильинского участкового лесничества Малоарославецкого лесничества на протяжении 5284 м, пересекая автомобильную дорогу Малоарославец - Боровск до пересечения с границей муниципального образования "Село Коллонтай" (узловая точка 69);

3) от узловой точки 69 в юго-западном и юго-восточном направлении вдоль автомобильной дороги Малоарославец - Боровск на протяжении 5600 м до пересечения с границей муниципального образования "Город Малоарославец" (узловая точка 125);

4) от узловой точки 125 в юго-западном направлении по луговой растительности на протяжении 1020 м до точки 128;

5) от точки 128 в северо-западном направлении по лесному массиву Ильинского участкового лесничества Малоарославецкого лесничества на протяжении 1287 м до пересечения с р. Лужа (точка 131);

6) от точки 131 в общем юго-восточном направлении вдоль р. Лужа по течению на протяжении 903 м до точки 140;

7) от точки 140 в общем юго-западном и юго-восточном направлении вдоль р. Карыжа против течения на протяжении 2433 м до точки 227;

8) от точки 227 в юго-западном направлении по пахотному массиву на протяжении 910 м, пересекая автомобильную дорогу А101 Москва - Малоарославец - Рославль до точки 252;

9) от точки 252 в юго-западном направлении вдоль автомобильной дороги А101 Москва - Малоарославец - Рославль на протяжении 1019 м до точки 254;

10) от точки 254 в юго-восточном направлении вдоль р. Карыжа против течения на протяжении 1200 м до пересечения с границей муниципального образования "Село Маклино" (узловая точка 275);

11) от узловой точки 275 в юго-западном направлении вдоль р. Карыжа против течения на протяжении 62 м до пересечения с границей муниципального образования "Село Головтеево" (узловая точка 276);

12) от узловой точки 276 в северо-западном направлении по лесному массиву Ильинского участкового лесничества Малоарославецкого лесничества на протяжении 1512 м пересекая автомобильную дорогу А101 Москва - Малоарославец - Рославль - М-3 "Украина" до точки 281;

13) от точки 281 в юго-западном направлении по лесному массиву Ильинского участкового лесничества Малоарославецкого лесничества на протяжении 5262 м до точки 300;

14) от точки 300 в северо-западном направлении по лесному массиву Ильинского участкового лесничества Малоарославецкого лесничества на протяжении 3762 м до точки 323;

15) от точки 323 в юго-западном направлении по лесному массиву Ильинского участкового лесничества Малоарославецкого лесничества на протяжении 1118 м до пересечения с границей муниципального образования "Село Кудиново" (узловая точка 331);

16) от узловой точки 331 в юго-западном и северо-западном направлении по лесному массиву Ильинского участкового лесничества Малоарославецкого лесничества на протяжении 5522 м пересекая автомобильную дорогу А101 Москва - Малоарославец - Рославль до точки 343;

17) от точки 343 на северо-восток вдоль автомобильной дороги А101 Москва - Малоарославец - Рославль на протяжении 4312 м до точки 365;

18) от точки 365 в общем северо-западном направлении по лесному массиву Ильинского участкового лесничества Малоарославецкого лесничества до точки 377;

19) от точки 377 в северо-восточном направлении по лесному массиву Ильинского участкового лесничества Малоарославецкого лесничества, огибая дер. Алехново до точки 394;

20) от точки 394 в общем северо-восточном направлении по краю пахотного массива, огибая пос. Игнатьевское до точки 483;

21) от точки 483 в северо-западном и северо-восточном направлении вдоль р. Лужа по течению, далее по лесному массиву Ильинского участкового лесничества Малоярославецкого лесничества на протяжении 3434 м до пересечения с границей муниципального образования "Боровский район" до узловой точки 1.

Список координат характерных точек границы
сельского поселения "Деревня Шумятино"

№ точки	Координаты в системе МСК-40	
	X	Y
1	2	3
1	492500.20	1307196.90
16	493030.98	1309262.49
69	493332.10	1313762.72
125	488310.20	1312060.15
128	487614.27	1311535.22
131	488151.59	1310464.73
140	487507.04	1310980.69
227	485931.81	1310990.36
252	485276.66	1310605.83
254	485089.44	1309607.34
275	484080.82	1309937.13
276	484074.96	1309875.24
281	484209.38	1308514.81
300	480819.84	1305218.58
323	482843.06	1302964.48
331	482299.97	1301992.30
343	483443.28	1300957.39
365	484806.60	1304518.40
377	487130.89	1302379.29
394	488698.45	1304228.83
483	490400.89	1307302.45

19. Описание границы муниципального образования
сельское поселение "Деревня Березовка"

Текстовое описание границы сельского поселения "Деревня Березовка" произведено согласно цифровым обозначениям в направлении север - восток - юг - запад.

Граница сельского поселения "Деревня Березовка" проходит следующим образом:

1) от точки 1 в юго-восточном, в северо-восточном направлении по границе Ильинского участкового лесничества и Детчинского участкового лесничества Малоярославецкого лесничества на протяжении 2990 м до пересечения с границей муниципального образования "Село Головтеево" (узловая точка 11);

2) от узловой точки 11 в юго-восточном направлении по границе Малоярославецкого участкового лесничества и Детчинского участкового лесничества Малоярославецкого лесничества на протяжении 1936 м до точки 20;

3) от точки 20 в северо-восточном направлении по границе Малоярославецкого участкового лесничества и Детчинского участкового лесничества Малоярославецкого лесничества на протяжении 1569 м до точки 29;

4) от точки 29 в общем юго-восточном направлении по р. Выпрейка против течения, далее по древесно-кустарниковой и луговой растительности на протяжении 2210 м до точки 61;

5) от точки 61 в северо-восточном направлении по границе Малоярославецкого участкового лесничества и Детчинского участкового лесничества Малоярославецкого лесничества на протяжении 1219 м до точки 66;

6) от точки 66 в юго-западном направлении по границе Малоярославецкого участкового лесничества и Детчинского участкового лесничества Малоярославецкого лесничества на протяжении 751 м до пересечения с границей муниципального образования "Деревня Воробьево" (узловая точка 93);

7) от узловой точки 93 в юго-западном направлении по границе Малоярославецкого участкового лесничества и Детчинского участкового лесничества Малоярославецкого лесничества на протяжении 1455 м до точки 104;

8) от точки 104 в юго-восточном направлении по луговой растительности, вдоль руч. Пешков на протяжении 454 м до точки 113;

9) от точки 113 в общем юго-восточном направлении по луговой растительности, огибая с восточной стороны дер. Верховское на протяжении 2298 м до точки 164;

10) от точки 164 в общем юго-восточном направлении по безымянному ручью против течения, далее по лесному массиву Детчинского участкового лесничества Малоярославецкого лесничества на протяжении 3545 м до точки 211;

11) от точки 211 в юго-западном направлении, в северо-восточном направлении по лесному массиву Детчинского участкового лесничества Малоярославецкого лесничества на протяжении 6085 м, пересекая автомобильную дорогу М-3 "Украина" - Березовка до точки 246;

12) от точки 246 в юго-западном направлении по автомобильной дороге М-3 "Украина" на протяжении 776 м до пересечения с границей муниципального образования "Деревня Михеево" (узловая точка 256);

13) от узловой точки 256 в юго-западном направлении по автомобильной дороге М-3 "Украина" - Березовка на протяжении 1125 м, далее по луговой растительности в северо-западном и юго-западном направлениях на протяжении 3144 м до пересечения с границей муниципального образования "Поселок Детчино" (узловая точка 281);

14) от узловой точки 281 в общем северо-западном направлении по лесному массиву Детчинского участкового лесничества Малоярославецкого лесничества на протяжении 2805 м до точки 294;

15) от точки 294 в юго-западном направлении по лесному массиву Детчинского участкового лесничества Малоярославецкого лесничества на протяжении 5535 м, пересекая автомобильную дорогу "Окружная дорога г. Калуги - Детчино - Малоярославец" - Машкино - Станки - А101 "Москва - Малоярославец - Рославль" до точки 322;

16) от точки 322 в северо-западном направлении по лесному массиву Детчинского участкового лесничества Малоарославецкого лесничества на протяжении 2056 м до точки 328;

17) от точки 328 в юго-западном направлении по лесному массиву Детчинского участкового лесничества Малоарославецкого лесничества на протяжении 2557 м до точки 347;

18) от точки 347 в общем северо-западном направлении по лесному массиву Детчинского участкового лесничества Малоарославецкого лесничества на протяжении 3408 м до пересечения с границей муниципального образования "Дзержинский район" (узловая точка 357);

19) от узловой точки 357 в северо-восточном направлении по лесному массиву Детчинского участкового лесничества Малоарославецкого лесничества на протяжении 202 м до пересечения с границей муниципального образования "Деревня Рябцево" (узловая точка 358);

20) от узловой точки 358 в северо-восточном направлении по лесному массиву Детчинского участкового лесничества Малоарославецкого лесничества на протяжении 5769 м, пересекая автомобильную дорогу "Окружная дорога г. Калуги - Детчино – Малоарославец" - Машкино - Станки - А101"Москва - Малоарославец - Рославль", до точки 381;

21) от точки 381 в общем северо-западном направлении по лесному массиву Детчинского участкового лесничества Малоарославецкого лесничества на протяжении 10327 м до точки 468;

22) от точки 468 в северо-восточном направлении по лесному массиву Детчинского участкового лесничества Малоарославецкого лесничества на протяжении 3765 м до точки 492;

23) от точки 492 в северо-западном направлении по лесному массиву Детчинского участкового лесничества Малоарославецкого лесничества на протяжении 965 м до пересечения с границей муниципального образования "Село Ильинское" (узловая точка 496);

24) от узловой точки 496 в северо-восточном направлении по лесному массиву Детчинского участкового лесничества Малоарославецкого лесничества на протяжении 665 м до точки 1.

Список координат характерных точек границы
сельского поселения "Деревня Березовка"

№ точки	Координаты в системе МСК-40	
	X	Y
1	2	3
1	476395.07	1295573.86
11	476204.67	1297166.06
20	475492.37	1298427.58
29	476780.27	1299191.35
61	476179.59	1301164.05
66	476689.76	1301904.95
93	475949.38	1301890.47
104	474897.88	1301232.43

113	474657.73	1301586.15
164	474167.84	1301773.29
211	471423.19	1302772.20
246	468933.56	1305358.40
256	468247.79	1304998.00
281	466619.40	1302883.70
294	467172.19	1300409.24
322	462729.23	1299541.78
328	464060.82	1298541.32
347	462427.71	1296778.49
357	463884.00	1295072.59
358	464007.78	1295231.80
381	467909.96	1298030.42
468	473300.65	1293681.94
492	475585.23	1296102.95
496	475848.11	1295195.87"

Статья 3

Настоящий Закон вступает в силу через десять дней после его официального опубликования.

Губернатор
Калужской области

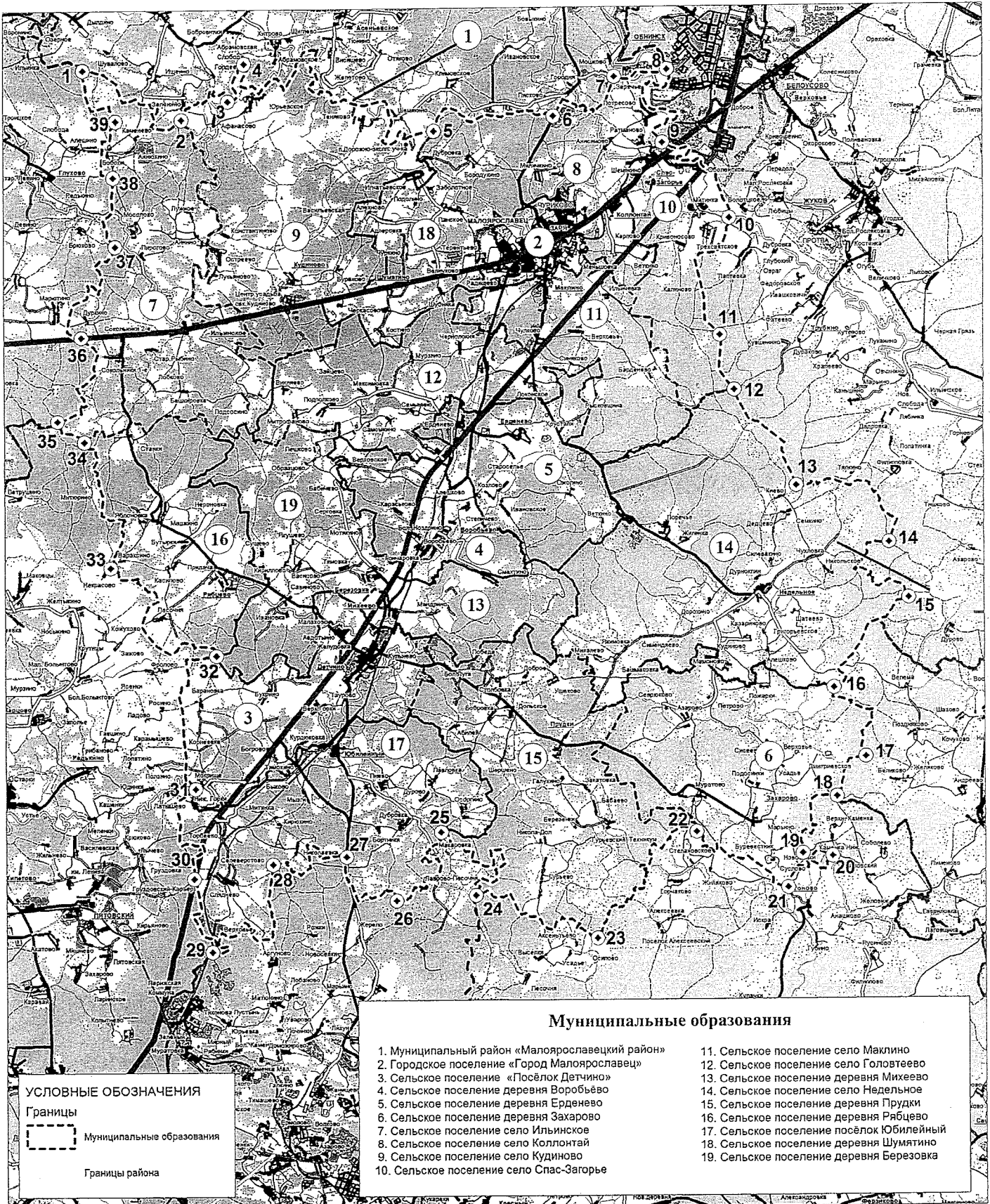


А.Д. Артамонов

г. Калуга
11 декабря 2018 г.
№ 420-ОЗ

**Карта(схема) границ муниципального района
"Малоярославецкий район" Калужской области.**

"Приложение № 15
к Закону Калужской области
от 28 декабря 2004 года № 7-03

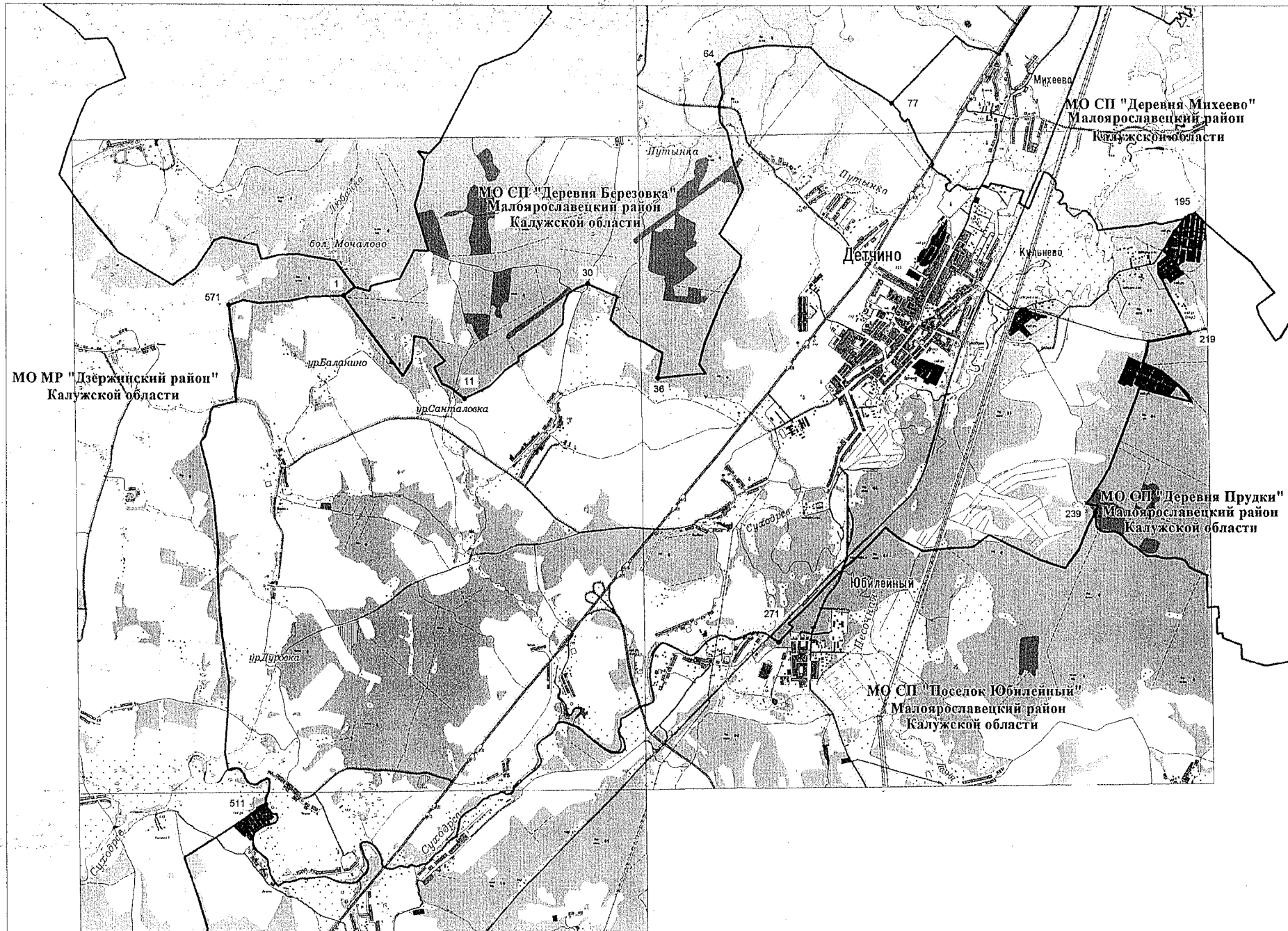


УСЛОВНЫЕ ОБОЗНАЧЕНИЯ
Границы
Муниципальные образования
Границы района

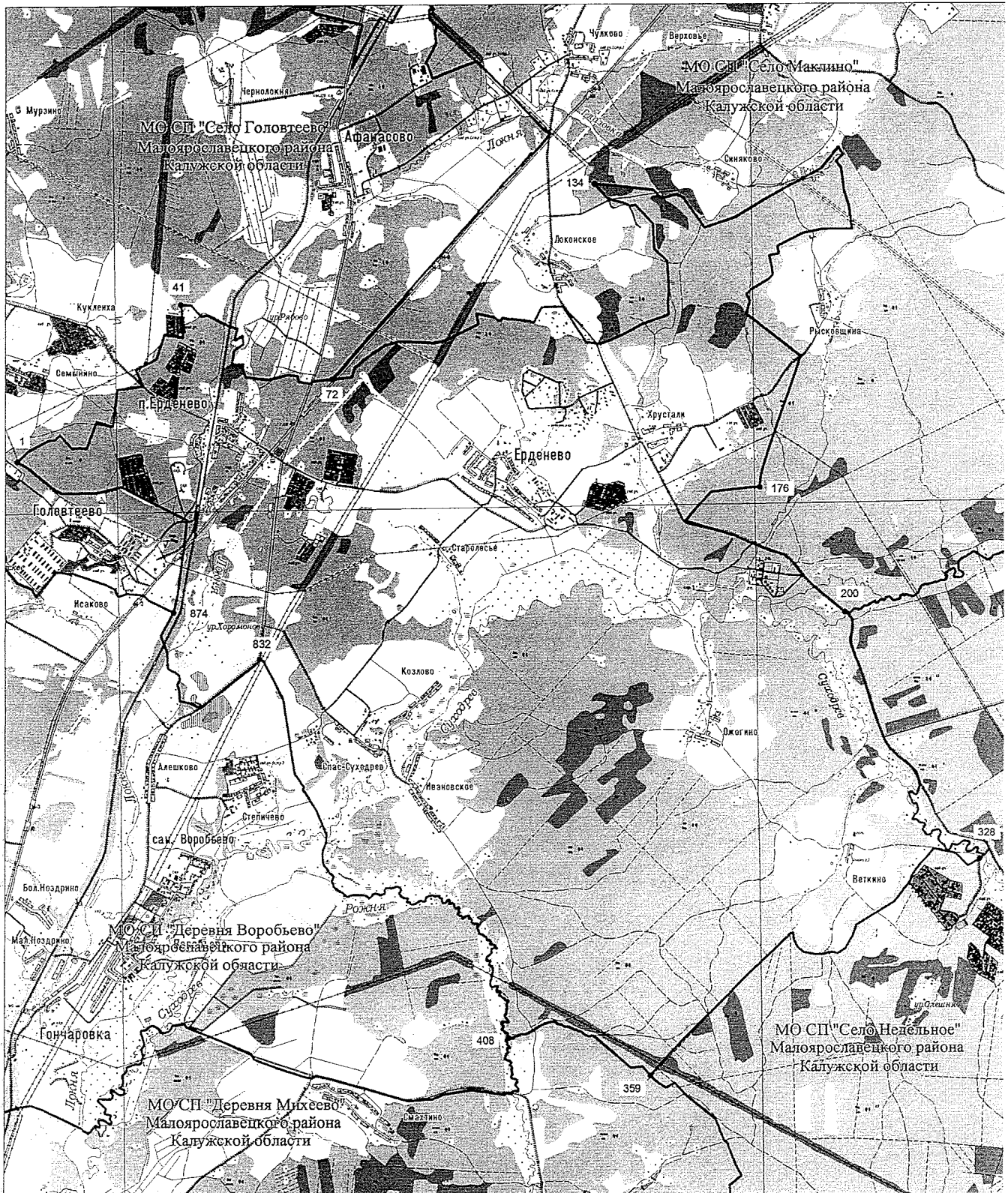
Муниципальные образования

- | | |
|---|--|
| 1. Муниципальный район «Малоярославецкий район» | 11. Сельское поселение село Маклино |
| 2. Городское поселение «Город Малоярославец» | 12. Сельское поселение село Головтеево |
| 3. Сельское поселение «Посёлок Детчино» | 13. Сельское поселение деревня Михеево |
| 4. Сельское поселение деревня Воробьево | 14. Сельское поселение село Недельное |
| 5. Сельское поселение деревня Ерденево | 15. Сельское поселение деревня Прудки |
| 6. Сельское поселение деревня Захарово | 16. Сельское поселение деревня Рябцево |
| 7. Сельское поселение село Ильинское | 17. Сельское поселение посёлок Юбилейный |
| 8. Сельское поселение село Коллонтай | 18. Сельское поселение деревня Шумятино |
| 9. Сельское поселение село Кудиново | 19. Сельское поселение деревня Березовка |
| 10. Сельское поселение село Спас-Загорье | |

Карта(схема) МО Сельское поселение «Поселок Дегчино»

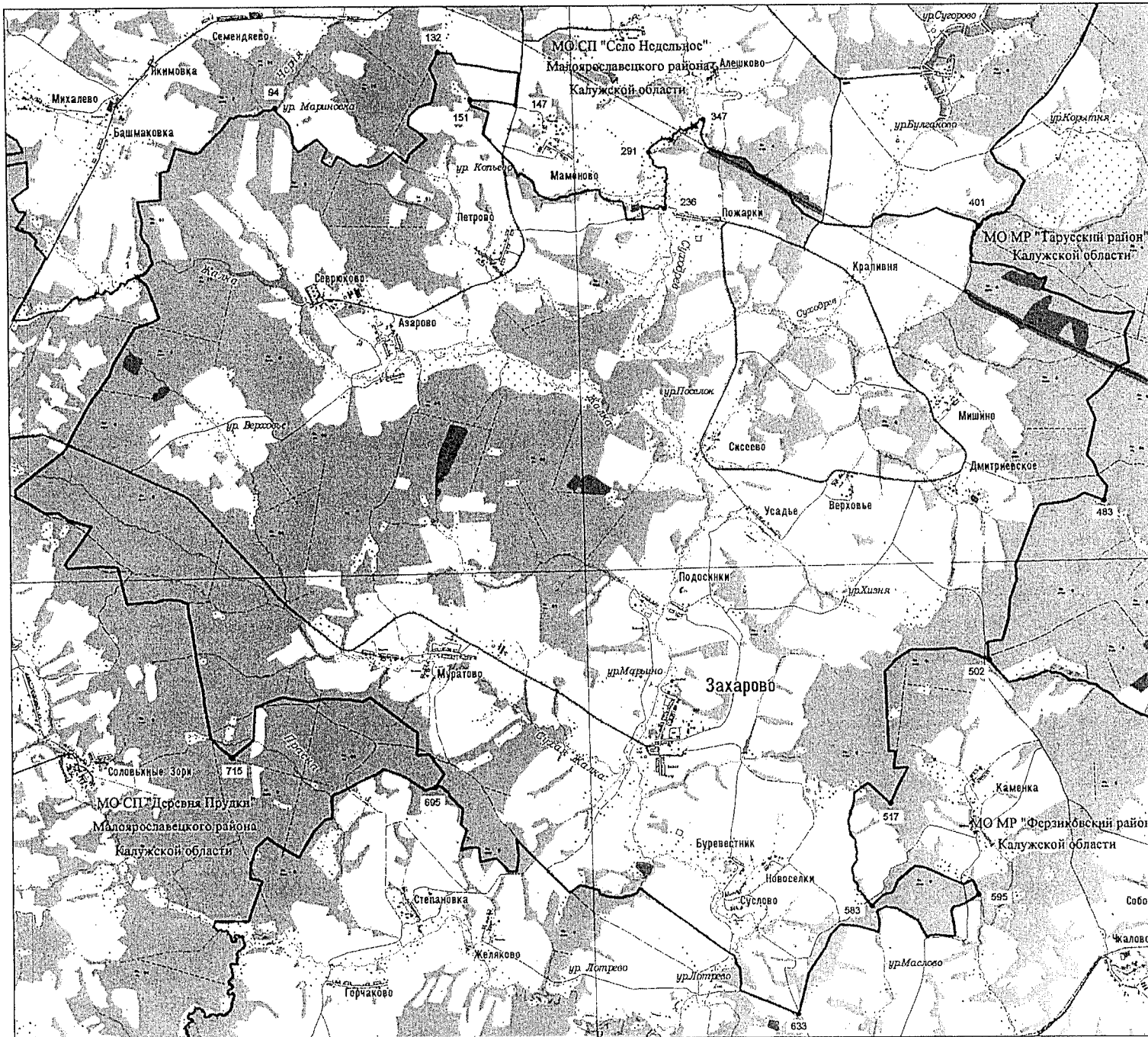


Карта(схема) МО Сельское поселение «Деревня Ерденево»



1 : 50 000

Карта(схема) МО Сельское поселение «Деревня Захарово»



1 : 50 000

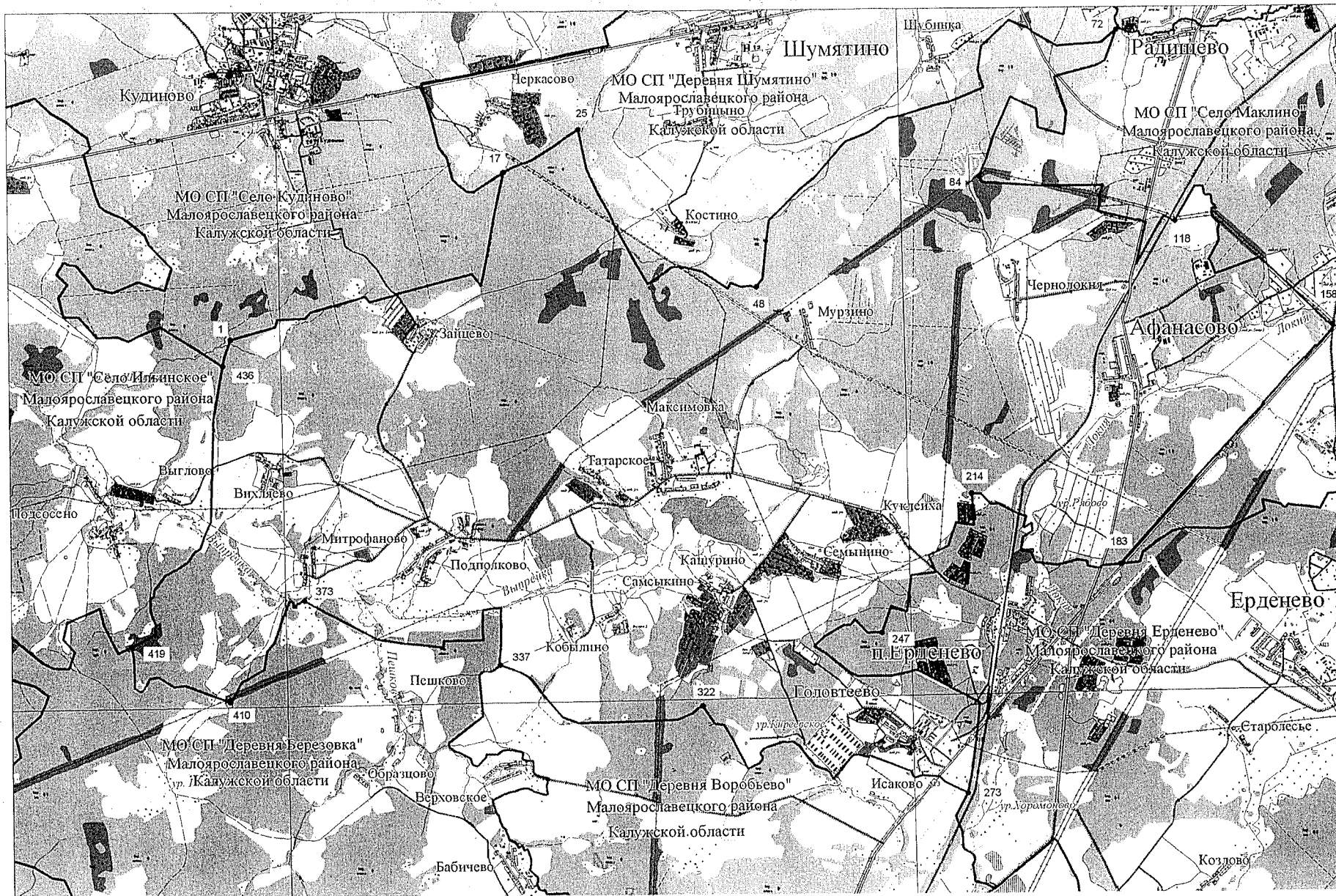
Карта(схема) МО Сельское поселение «Село Кудиново»



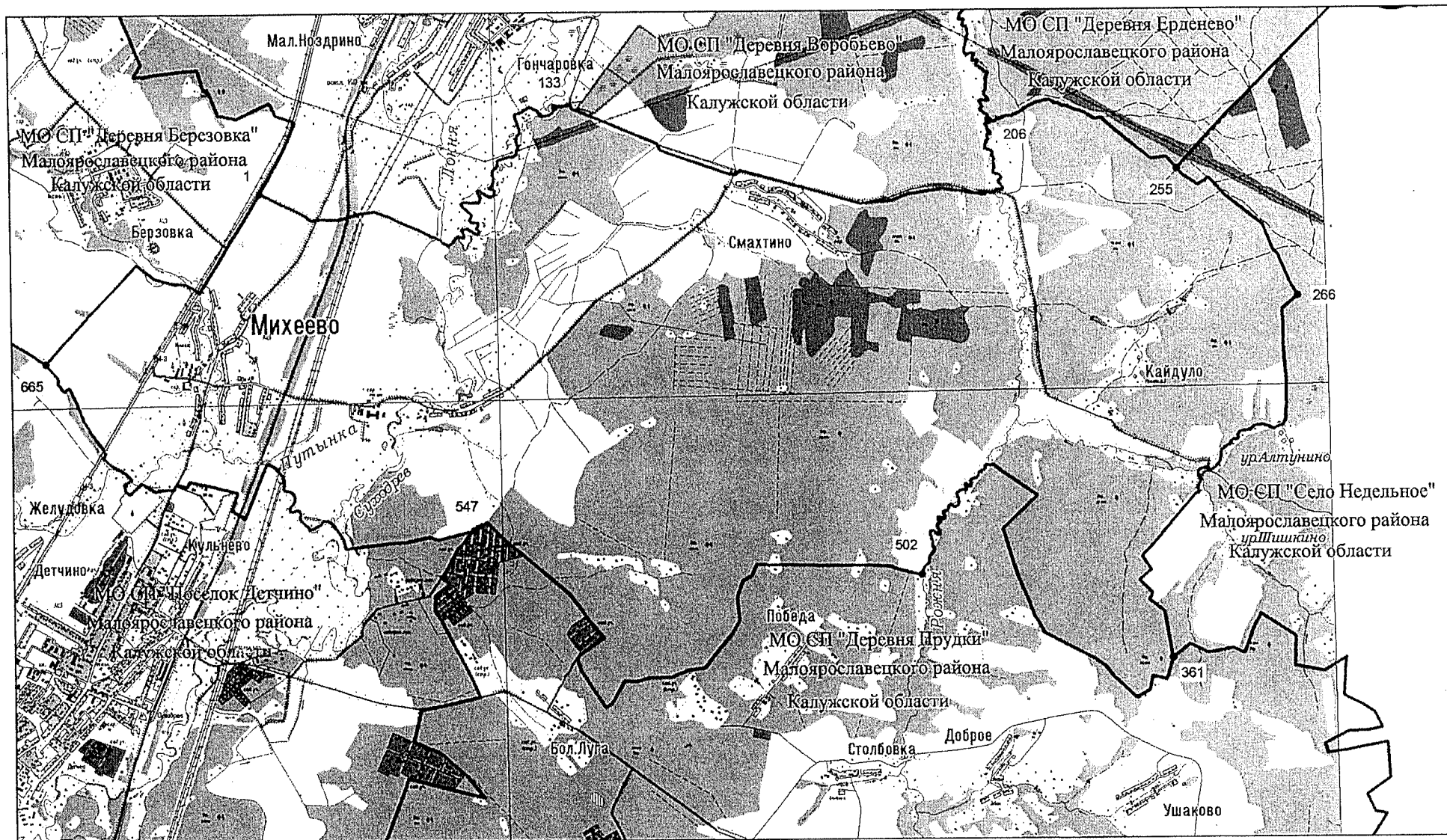
Карта(схема) МО Сельское поселение «Село Спас-Загорье»



Карта(схема) МО Сельское поселение «Село Головтеево»

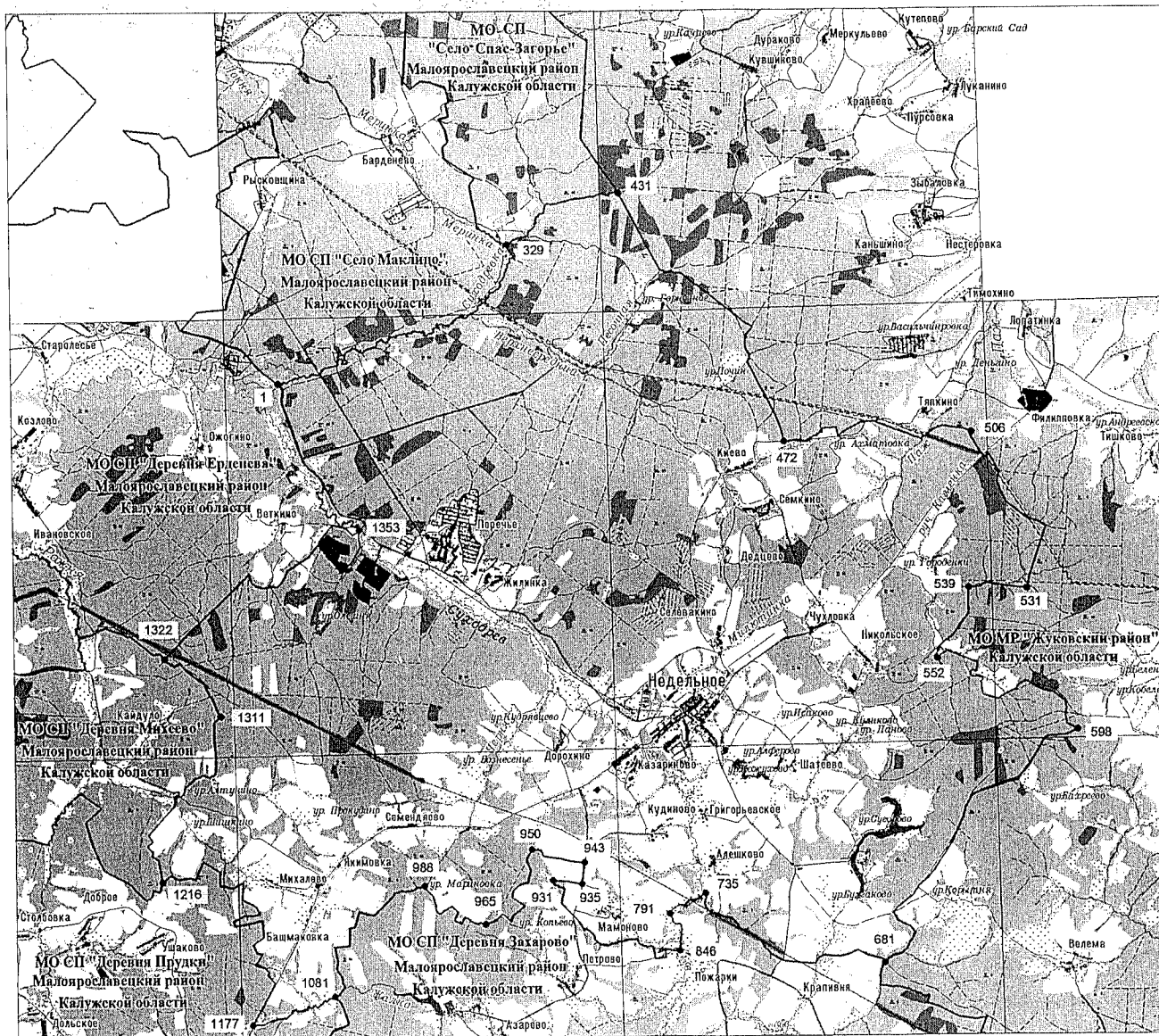


Карта(схема) МО Сельское поселение «Деревня Михеево»

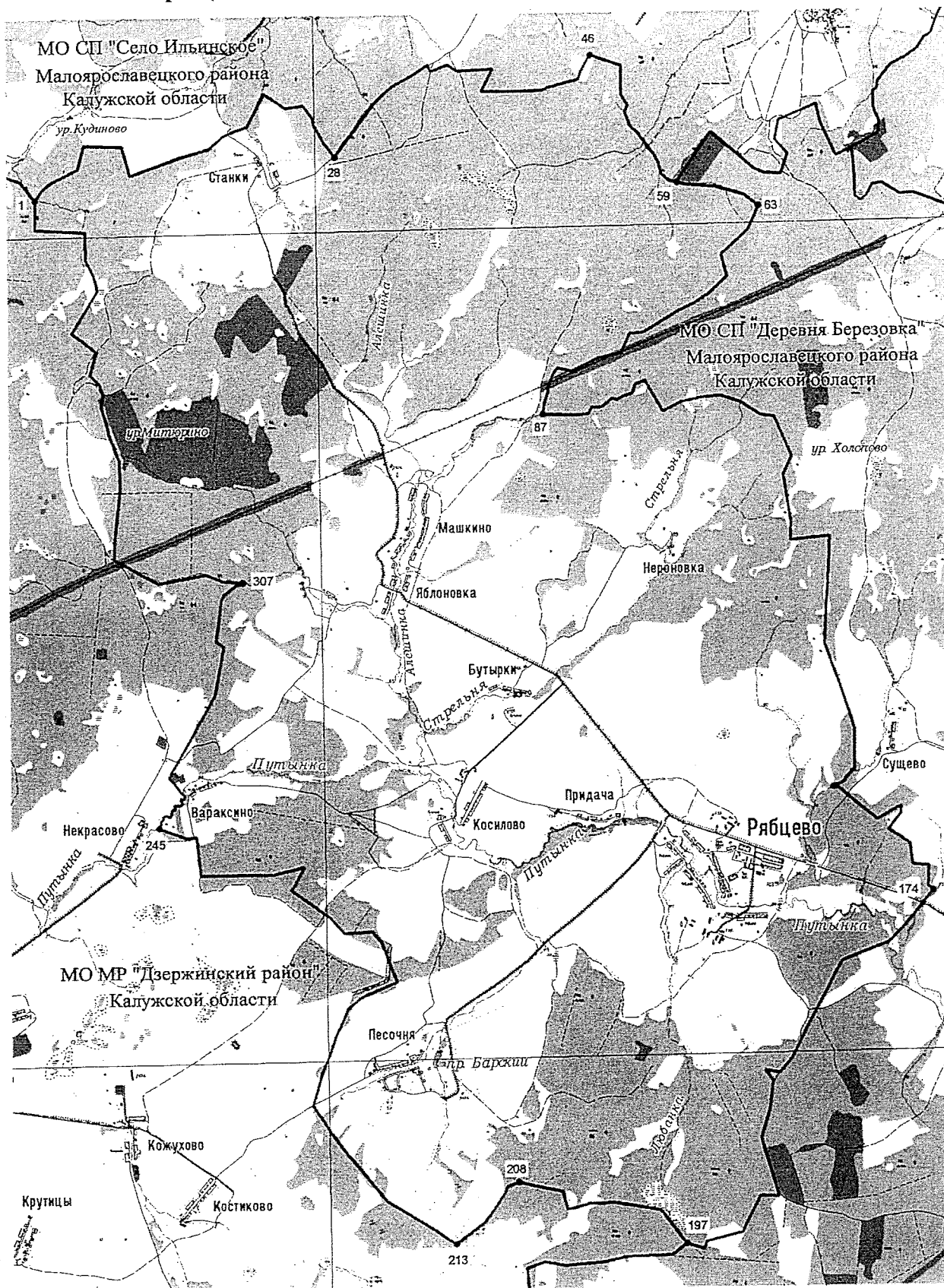


1 : 50 000

Карта(схема) МО Сельское поселение «Село Недельное»

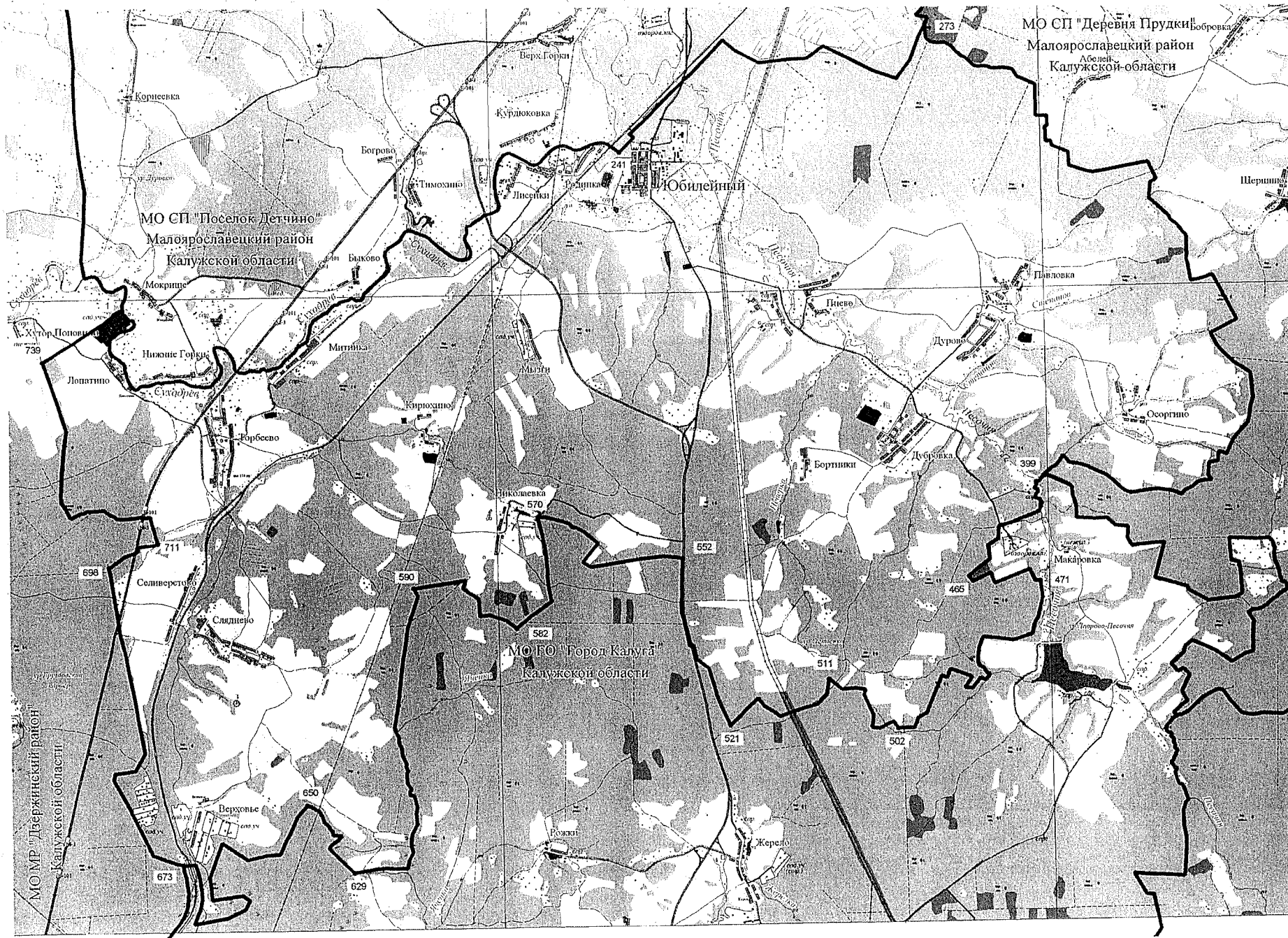


Карта(схема) МО Сельское поселение «Деревня Рябцево»



Масштаб 1 : 50 000

Карта(схема) МО Сельское поселение «Поселок Юбилейный»

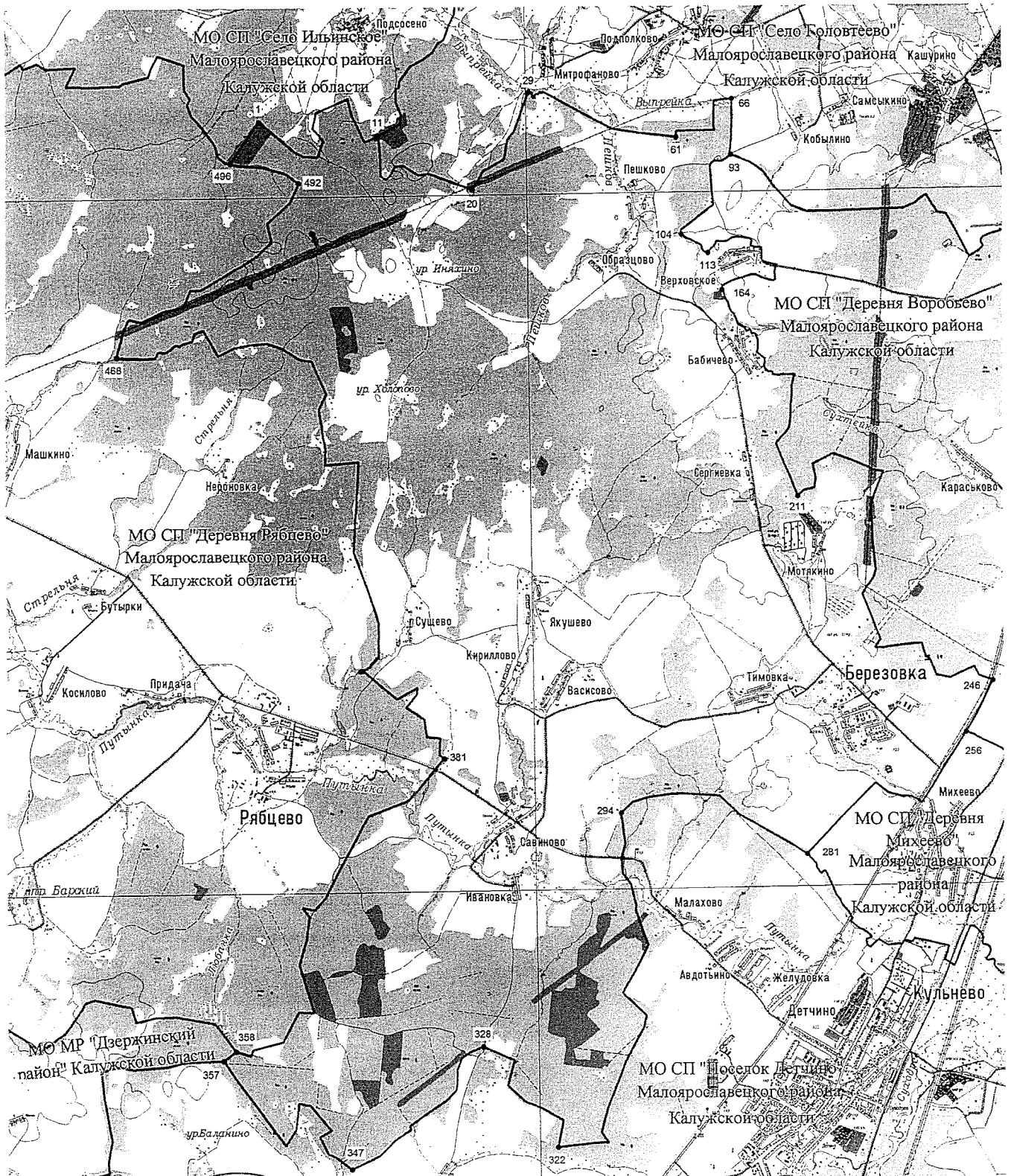


Карта(схема) МО Сельское поселение «Деревня Шумятино»



1 : 50 000

Карта(схема) МО Сельское поселение «Деревня Березовка»



Масштаб 1 : 50 000