



ЗАКОН

Калужской области

О внесении изменений в Закон Калужской области "Об установлении границ муниципальных образований, расположенных на территории административно-территориальных единиц "Бабынинский район", "Боровский район", "Дзержинский район", "Жиздринский район", "Жуковский район", "Износковский район", "Козельский район", "Малоярославецкий район", "Мосальский район", "Ферзиковский район", "Хвастовичский район", "Город Калуга", "Город Обнинск", и наделении их статусом городского поселения, сельского поселения, городского округа, муниципального района"

Принят Законодательным Собранием 19 апреля 2018 года

Статья 1

Настоящим Законом в соответствии с частью 3 статьи 85 Федерального закона от 6 октября 2003 года № 131-ФЗ "Об общих принципах организации местного самоуправления в Российской Федерации", подпунктом 36 пункта 2 статьи 26.3 Федерального закона от 6 октября 1999 года № 184-ФЗ "Об общих принципах организации законодательных (представительных) и исполнительных органов государственной власти субъектов Российской Федерации" вносятся изменения в Закон Калужской области от 28.12.2004 № 7-ОЗ "Об установлении границ муниципальных образований, расположенных на территории административно-территориальных единиц "Бабынинский район", "Боровский район", "Дзержинский район", "Жиздринский район", "Жуковский район", "Износковский район", "Козельский район", "Малоярославецкий район", "Мосальский район", "Ферзиковский район", "Хвастовичский район", "Город Калуга", "Город Обнинск", и наделении их статусом городского поселения, сельского поселения, городского округа, муниципального района" в целях регулирования отношений, связанных с описанием и утверждением границ муниципального образования "Козельский район" и входящих в его состав поселений в соответствии с требованиями градостроительного и земельного законодательства.

Статья 2

Внести в Закон Калужской области от 28 декабря 2004 года № 7-ОЗ "Об установлении границ муниципальных образований, расположенных на территории административно-территориальных единиц "Бабынинский район",

"Боровский район", "Дзержинский район", "Жиздринский район", "Жуковский район", "Износковский район", "Козельский район", "Малоярославецкий район", "Мосальский район", "Ферзиковский район", "Хвастовичский район", "Город Калуга", "Город Обнинск", и наделении их статусом городского поселения, сельского поселения, городского округа, муниципального района" (в редакции законов Калужской области от 05.07.2006 № 217-ОЗ, от 05.03.2007 № 290-ОЗ, от 27.04.2007 № 308-ОЗ, от 28.06.2007 № 332-ОЗ, от 11.02.2008 № 407-ОЗ, от 01.07.2008 № 452-ОЗ, от 30.09.2008 № 467-ОЗ, от 27.02.2009 № 529-ОЗ, от 10.11.2009 № 592-ОЗ, от 11.12.2009 № 609-ОЗ, от 09.03.2010 № 646-ОЗ, от 09.03.2010 № 647-ОЗ, от 23.04.2010 № 6-ОЗ, от 11.01.2011 № 105-ОЗ, от 10.05.2011 № 138-ОЗ, от 06.07.2011 № 165-ОЗ, от 06.07.2011 № 166-ОЗ, от 06.07.2011 № 175-ОЗ, от 26.09.2011 № 187-ОЗ, от 28.10.2011 № 203-ОЗ, от 24.02.2012 № 256-ОЗ, от 29.06.2012 № 310-ОЗ, от 01.10.2012 № 327-ОЗ, от 26.12.2012 № 374-ОЗ, от 26.12.2012 № 375-ОЗ, от 25.10.2013 № 497-ОЗ, от 27.03.2014 № 549-ОЗ, от 29.09.2014 № 620-ОЗ, от 23.12.2014 № 657-ОЗ, от 27.02.2015 № 695-ОЗ, от 24.04.2015 № 713-ОЗ, от 02.11.2015 № 14-ОЗ, от 24.12.2015 № 45-ОЗ, от 29.02.2016 № 61-ОЗ, от 03.06.2016 № 88-ОЗ, от 07.11.2016 № 128-ОЗ, от 24.11.2016 № 139-ОЗ, от 21.12.2016 № 162-ОЗ, от 30.03.2017 № 185-ОЗ, от 21.09.2017 № 251-ОЗ, от 27.11.2017 № 277-ОЗ, от 21.02.2018 № 306-ОЗ, от 22.03.2018 № 318-ОЗ) следующие изменения:

1) абзац первый пункта 4 статьи 7 изложить в следующей редакции:

"4. Утвердить границы муниципальных образований, перечисленных в настоящей статье, согласно картам (схемам) и описанию границ муниципальных образований, являющихся приложениями № 13-14 к настоящему Закону.";

2) приложение № 13 изложить согласно приложению 1 к настоящему Закону;

3) приложение № 14 изложить в следующей редакции:

"Приложение № 14
к Закону Калужской области
от 28 декабря 2004 года № 7-ОЗ

Описание границ муниципальных образований, расположенных на территории административно-территориальной единицы "Козельский район"

1. Описание границы муниципального образования "Козельский район"

Текстовое описание границы муниципального района "Козельский район" произведено согласно цифровым обозначениям в направлении север - восток - юг - запад.

Граница муниципального района "Козельский район" проходит следующим образом:

1) от узловой точки 1 в северо-восточном направлении по лесному массиву Сосенского участкового лесничества Козельского лесничества на протяжении 6707 м, пересекая автомобильную дорогу Козельск - Кудринская, далее в северном направлении по лесному массиву Сосенского участкового лесничества Козельского лесничества на протяжении 582 м до точки 2;

2) от точки 2 в общем северо-восточном направлении по течению р. Серена, пересекая ее на протяжении 1691 м, далее в юго-восточном направлении по луговой

растительности на протяжении 1636 м, в северо-восточном направлении по луговой растительности на протяжении 2662 м до пересечения с границей муниципального образования "Бабынинский район" Калужской области (узловая точка 3);

3) от узловой точки 3 в юго-западном направлении по луговой растительности на протяжении 2257 м до пересечения с границей муниципального образования "Село Бурнашево" (узловая точка 4);

4) от узловой точки 4 на юго-восток по луговой растительности на протяжении 1213 м, в северо-восточном направлении по луговой растительности на протяжении 1335 м, далее в юго-восточном направлении по луговой растительности на протяжении 2050 м до пересечения с границей муниципального образования "Деревня Каменка" (узловая точка 5);

5) от узловой точки 5 в общем северо-восточном направлении по границе с муниципальным образованием "Бабынинский район" на протяжении 7327 м до пересечения с границей муниципального образования "Деревня Подборки" (узловая точка 6);

6) от узловой точки 6 в общем северо-восточном направлении по границе с муниципальным образованием "Бабынинский район" на протяжении 7493 м до точки 7 северо-западнее дер. Никольское;

7) от точки 7 в северо-восточном и юго-восточном направлении по луговой растительности на протяжении 3035 м до пересечения с границей муниципального образования "Перемышльский район" (узловая точка 8);

8) от узловой точки 8 в общем юго-западном и юго-восточном направлении по границе с муниципальным образованием "Перемышльский район" по левому берегу р. Большая Гвидка, далее по луговой растительности на протяжении 9856 м, по восточной границе дер. Красная Дубрава до точки 9;

9) от точки 9 в общем юго-западном и юго-восточном направлении по границе с муниципальным образованием "Перемышльский район", по луговой растительности на протяжении 6716 м, пересекая р. Столбянка и проселочную дорогу Красная Дубрава - Комсино до точки 10;

10) от точки 10 в общем юго-западном и юго-восточном направлении по границе с муниципальным образованием "Перемышльский район" на протяжении 6256 м, пересекая автомобильную дорогу Р 94 Перемышль - Козельск, далее в общем юго-западном направлении по луговой растительности, вдоль безымянного озера и р. Жиздра по течению на протяжении 4444 м до пересечения с границей муниципального образования "Деревня Каменка" (узловая точка 11);

11) от узловой точки 11 в северо-западном и юго-восточном направлении вдоль р. Жиздра по течению, далее по луговой растительности на протяжении 1695 м до пересечения с границей Тульской области, далее в общем северо-восточном направлении по лесному массиву вдоль северной границы национального парка "Угра" на протяжении 4307 м до пересечения с границей муниципального образования "Перемышльский район" (узловая точка 12);

12) от узловой точки 12 в юго-восточном направлении по границе муниципального образования "Перемышльский район", по границе квартала № 1 и 2 Каменского участкового лесничества Козельского лесничества на протяжении 1413 м до пересечения с границей Тульской области, далее в юго-восточном и юго-западном направлении по границе с Тульской областью, по границе квартала № 1 Лихвинского участкового лесничества Козельского лесничества на протяжении 2949 м до пересечения с границей муниципального образования "Город Сосенский" (узловая точка 13);

13) от узловой точки 13 в юго-восточном и северо-восточном направлении по границе с Тульской областью и границам лесных кварталов Лихвинского участкового лесничества Козельского лесничества на протяжении 3353 м, далее в общем юго-западном и северо-восточном направлении по границе с Тульской областью и границам лесных кварталов Лихвинского участкового лесничества Козельского лесничества на протяжении 6004 м, пересекая р. Песочня до южной границы дер. Ржавец 3-й Тульской области, далее в общем юго-восточном направлении по границе с Тульской областью и границам лесных кварталов № 11, 12, 13 и 24 Лихвинского участкового лесничества Козельского лесничества на протяжении 4052 м до точки 14;

14) от точки 14 на юго-запад по границе с Тульской областью и границам лесных кварталов № 24, 34, 37, 38 Лихвинского участкового лесничества Козельского лесничества на протяжении 3343 м, далее в общем северо-западном направлении вдоль р. Песочня по течению, в западном направлении по границе с Тульской областью и границам лесных кварталов № 31, 30, 29, 28, 27 Лихвинского участкового лесничества Козельского лесничества на протяжении 4246 м, в общем южном и восточном направлении по границе с Тульской областью и границам лесных кварталов № 26, 36, 41, 42, 43, 44 Лихвинского участкового лесничества Козельского лесничества на протяжении 3575 м, в общем юго-восточном направлении по границе с Тульской областью и границам лесных кварталов № 44, 45, 53, 54 Лихвинского участкового лесничества Козельского лесничества, вдоль р. Песочня по течению на протяжении 3385 м до пересечения с границей муниципального образования "Деревня Сенино-Первое" (узловая точка 15);

15) от узловой точки 15 в общем северо-восточном направлении по границе Тульской области, по границе лесного квартала № 55 Лихвинского участкового лесничества Козельского лесничества 4660 м, далее в общем южном и восточном направлении по границе Тульской области и по северным границам лесных кварталов № 62 и 63 Лихвинского участкового лесничества Козельского лесничества на протяжении 4336 м до точки 16;

16) от точки 16 в юго-западном и юго-восточном направлении по границе Тульской области и по северной границе лесного квартала № 122 Лихвинского участкового лесничества Козельского лесничества вдоль р. Верхняя Вырка по течению на протяжении 4577 м, пересекая железную дорогу Тула-Сухиничи, в северо-западном и юго-восточном направлении по границе Тульской области, по южным границам лесных кварталов № 121, 120, 119 и восточной границе лесного квартала № 136 Лихвинского участкового лесничества Козельского лесничества на протяжении 2035 м до северо-западной границы с. Мыжбор Тульской области, далее в общем юго-западном направлении по границе Тульской области и по южным границам лесных кварталов № 136, 135, 134, 133, 146, 145 Лихвинского участкового лесничества Козельского лесничества 4295 м до точки 17;

17) от точки 17 в общем южном направлении вдоль границы Тульской области и по восточным границам лесных кварталов № 160, 172, 183, 194, 203, 207, 206, 205 Лихвинского участкового лесничества Козельского лесничества и лесного квартала № 145 Каменского участкового лесничества Козельского лесничества до точки 18;

18) от точки 18 в общем юго-восточном направлении по границе Тульской области и по восточной границе квартала № 146 Каменского участкового лесничества Козельского лесничества, далее в общем юго-восточном направлении вдоль р. Средняя Вырка по течению на протяжении 2761 м до западной границы дер. Староселье Тульской области, в юго-западном и северо-западном направлении по границе Тульской области и по южной границе лесного квартала № 146 Каменского

участкового лесничества Козельского лесничества, пересекая автодорогу из дер. Марково Тульской области до точки 19;

19) от точки 19 в общем северо-западном направлении по границе Тульской области и по южной границе квартала № 144 Каменского участкового лесничества Козельского лесничества 1774 м, пересекая автодорогу из дер. Марково Тульской области, далее в общем северо-западном направлении по р. Средняя Вырка против течения на протяжении 3823 м, в общем юго-западном направлении по границе Тульской области и по южной границе квартала № 152 Каменского участкового лесничества Козельского лесничества, вдоль р. Каменка против течения на протяжении 7838 м до пересечения с границей муниципального образования "Деревня Киреевское-Первое" (узловая точка 20);

20) от узловой точки 20 в общем юго-восточном направлении по восточной границе лесного квартала № 162 Каменского участкового лесничества Козельского лесничества по границе с Тульской областью, далее в общем юго-западном направлении по южной границе лесного квартала № 162 Каменского участкового лесничества Козельского лесничества по границе с Тульской областью, вдоль р. Грязна по течению, далее в общем юго-восточном направлении по южным границам лесных кварталов № 162 и 166 Каменского участкового лесничества Козельского лесничества по границе с Тульской областью на протяжении 5583 м, пересекая проселочную дорогу из дер. Юрино до точки 21;

21) от точки 21 в юго-западном и юго-восточном направлении по восточным границам лесных кварталов № 166, 172 Каменского участкового лесничества Козельского лесничества, по границе с Тульской областью 3855 м, пересекая железную дорогу Сухиничи - Белев, в общем западном направлении по южным границам лесных кварталов № 170, 171 и 172 Каменского участкового лесничества Козельского лесничества по границе с Тульской областью 5485 м до пересечения с границей муниципального образования "Село Чернышено" (узловая точка 22);

22) от узловой точки 22 в общем юго-восточном направлении по границе Тульской области и лесных кварталов Волконского участкового лесничества Козельского лесничества на протяжении 7400 м, далее в юго-западном и юго-восточном направлении по границе Тульской области и лесного квартала № 109 Волконского участкового лесничества Козельского лесничества, по правому берегу притока р. Вырка на протяжении 2818 м до точки 23;

23) от точки 23 в юго-западном направлении по границе Тульской области и лесного квартала № 110 Волконского участкового лесничества Козельского лесничества по правобережному притоку р. Вырка на протяжении 2534 м, далее в общем северо-западном направлении по руслу р. Вырка против течения вдоль границы Тульской области и лесного квартала № 110 Волконского участкового лесничества Козельского лесничества на протяжении 2220 м, в юго-западном и северо-западном направлении по границе муниципального образования "Ульяновский район" и лесного квартала № 110 Волконского участкового лесничества Козельского лесничества 1957 м, далее в северо-восточном и северо-западном направлении по границе муниципального образования "Ульяновский район" и лесного квартала № 110 Волконского участкового лесничества Козельского лесничества 4017 м, пересекая р. Вырка и р. Чернышенка до точки 24;

24) от точки 24 в общем юго-западном направлении по руслу р. Чернышенка против течения, по границе муниципального образования "Ульяновский район" и лесного квартала № 110 Волконского участкового лесничества Козельского лесничества на протяжении 2183 м, далее в северо-западном направлении по границе

муниципального образования "Ульяновский район" и лесного квартала №106 Волконского участкового лесничества Козельского лесничества на протяжении 3800 м, далее в юго-западном и северо-западном направлении по пойме р. Веенка против течения по границе муниципального образования "Ульяновский район" на протяжении 2801 м до точки 25;

25) от точки 25 в южном и северо-западном направлении вдоль границы муниципального образования "Ульяновский район" на протяжении 11498 м, пересекая ЛЭП, далее в северо-восточном и западном направлении вдоль границы муниципального образования "Ульяновский район" и национального парка "Угра" на протяжении 2297 м до пересечения с границей муниципального образования "Село Волконское" (узловая точка 26);

26) от узловой точки 26 на северо-запад по границе муниципального образования "Ульяновский район" и лесного массива Волконского участкового лесничества Козельского лесничества на протяжении 3297 м, далее в юго-западном направлении по границе муниципального образования "Ульяновский район" и лесного массива Волконского участкового лесничества Козельского лесничества на протяжении 2418 м, далее в общем северо-западном направлении по границе муниципального образования "Ульяновский район" и лесного массива Волконского участкового лесничества Козельского лесничества на протяжении 1722 м вдоль левого берега р. Вытебеть по течению, в общем северо-восточном направлении по границе муниципального образования "Ульяновский район" и национального парка "Угра", вдоль левого берега р. Вытебеть по течению на протяжении 2877 м до пересечения с р. Жиздра (точка 27);

27) от точки 27 в общем северо-западном направлении по границе с муниципальным образованием "Ульяновский район" по р. Жиздра против течения на протяжении 5964 м до точки 28;

28) от точки 28 в северо-восточном и юго-западном направлении по границе лесного квартала №62 Волконского участкового лесничества Козельского лесничества и муниципального образования "Ульяновский район" на протяжении 1361 м, далее в общем юго-западном направлении по границе данного квартала и муниципального образования "Ульяновский район", вдоль правого берега р. Жиздра против течения на протяжении 3959 м, далее в западном и северо-западном направлении на протяжении 2473 м по границе лесного квартала №44 Волконского участкового лесничества Козельского лесничества и муниципального образования "Ульяновский район", далее в северо-восточном направлении лесного квартала №43 Волконского участкового лесничества Козельского лесничества и муниципального образования "Ульяновский район" на протяжении 965 м, далее в юго-восточном и северо-восточном направлении по границе лесного квартала №43 Волконского участкового лесничества Козельского лесничества и муниципального образования "Ульяновский район" на протяжении 1929 м до точки 29;

29) от точки 29 в северо-западном и юго-западном направлении по границе лесных кварталов №36 и 40 Волконского участкового лесничества Козельского лесничества и муниципального образования "Сухиничский район" на протяжении 1417 м, далее в общем северном направлении по границе лесного квартала №53 Волконского участкового лесничества Козельского лесничества и муниципального образования "Сухиничский район" до точки 30;

30) от точки 30 в северо-восточном направлении по границе лесного квартала №48 Волконского участкового лесничества Козельского лесничества и муниципального образования "Сухиничский район" на протяжении 787 м, далее на

восток по границе лесного квартала № 53 Волконского участкового лесничества Козельского лесничества и муниципального образования "Сухиничский район" на протяжении 892 м, в общем северо-восточном направлении по границе муниципального образования "Сухиничский район" и лесного квартала № 48 Волконского участкового лесничества Козельского лесничества на протяжении 3053 м, далее в юго-восточном направлении вдоль северной границы указанного лесного квартала 3788 м до пересечения с границей муниципального образования "Деревня Дешовки" (узловая точка 31);

31) от узловой точки 31 в общем северо-западном и северо-восточном направлении по границе муниципального образования "Сухиничский район" и лесных кварталов № 154 и 160 Волконского участкового лесничества Козельского лесничества на протяжении 7063 м до узловой точки 32;

32) от узловой точки 32 в северо-западном направлении по лесному массиву Волконского участкового лесничества Козельского лесничества 1346 м, далее в общем северо-восточном направлении по р. Другуска по течению на протяжении 1596 м, далее в северо-западном направлении по лесному массиву Волконского участкового лесничества Козельского лесничества на протяжении 2448 м, далее в северо-восточном направлении по лесному массиву данного лесничества 2365 м, пересекая автомобильную дорогу Козельск - Сухиничи до точки 33;

33) от точки 33 на северо-восток по луговой растительности на протяжении 6085 м, пересекая р. Жерновка и р. Рядик, железную дорогу Сухиничи - Тула, в северо-западном и северо-восточном направлении по лесному массиву Волконского участкового лесничества Козельского лесничества до пересечения с границей муниципального образования "Село Покровск" (узловая точка 34);

34) от узловой точки 34 в общем северо-западном и северо-восточном направлении на протяжении 8111 м, пересекая р. Сырогожа, далее в общем юго-восточном направлении по лесному массиву и луговой растительности 2376 м, пересекая проселочную дорогу Юрьево - Покровск до точки 35;

35) от точки 35 в северо-восточном и северо-западном направлении по луговой растительности, далее в северо-восточном и юго-восточном направлении вдоль северной границы лесного квартала № 163 Сосенского участкового лесничества Козельского лесничества на протяжении 2660 м до пересечения с границей муниципального образования "Деревня Плюсково" (узловая точка 36);

36) от узловой точки 36 в северо-восточном и в северо-западном направлении по луговой растительности до пересечения с границей муниципального образования "Мещовский район" (узловая точка 1).

Список координат характерных точек границы
муниципального района "Козельский район"

№ точки	Координаты в системе МСК-40	
	X	Y
1	2	3
1	395784.63	1255329.00
2	399996.90	1260508.55
3	401522.23	1266027.94
4	399127.76	1264933.12

5	398660.31	1268661.94
6	404937.82	1277333.16
7	405327.11	1280093.35
8	400257.00	1283041.08
9	397583.73	1281502.80
10	391463.73	1281399.12
11	391463.73	1281399.12
12	393118.81	1285047.97
13	390499.02	1287421.92
14	387320.04	1293198.48
15	383559.57	1291997.43
16	383269.05	1298129.49
17	378451.17	1292904.72
18	371418.75	1292013.99
19	366907.05	1291511.52
20	365985.61	1285548.51
21	359048.07	1284113.52
22	356738.58	1280855.52
23	350926.11	1282455.00
24	352559.43	1278581.85
25	351754.92	1271322.96
26	360269.55	1260198.72
27	361843.29	1255605.48
28	362345.58	1251697.77
29	367670.56	1249944.57
30	369805.48	1255233.91
31	360269.55	1260198.72
32	374140.45	1255628.47
33	378861.25	1254038.89
34	383218.15	1257392.82
35	388554.73	1256092.59
36	392782.60	1258005.98

2. Описание границы муниципального образования городское поселение "Город Козельск"

Текстовое описание границы городского поселения "Город Козельск" произведено согласно цифровым обозначениям в направлении север - восток - юг - запад.

Граница городского поселения "Город Козельск" проходит следующим образом:

1) от узловой точки 1 в восточном направлении, пересекая автомобильную дорогу Козельск – Попелево, на протяжении 2304 м до точки 48, расположенной у автомобильной дороги Р 94 Перемышль - Козельск;

2) от точки 48 в северо-восточном направлении вдоль автомобильной дороги Р 94 Перемышль - Козельск" на протяжении 1186 м до точки 64;

3) от точки 64 в общем юго-восточном и северо-восточном направлении по р. Клытома по течению на протяжении 4505 м до р. Жиздра (точка 345);

4) от точки 345 в общем северо-восточном направлении по р. Жиздра по течению на протяжении 3516 м до точки 508;

5) от точки 508 на юго-запад вдоль автодороги, ведущей к территории монастыря Оптиная Пустынь, далее в юго-восточном направлении по лесному массиву национального парка "Угра" на протяжении 2352 м до пересечения с границей муниципального образования "Деревня Дешовки" (узловая точка 515);

6) от узловой точки 515 в юго-западном направлении по лесному массиву национального парка "Угра" на протяжении 2104 м до точки 520;

7) от точки 520 в общем южном направлении по лесному массиву национального парка "Угра" вдоль автомобильной дороги Козельск - Сосенский на протяжении 2696 м до точки 533;

8) от точки 533 в юго-восточном и общем северо-западном направлении по лесному массиву национального парка "Угра" и по луговой растительности на протяжении 4239 м, пересекая железную дорогу Сухиничи-Тула и автомобильную дорогу Козельск - Белев до точки 583;

9) от точки 583 в общем южном направлении по р. Жиздра, далее в юго-западном направлении по северной границе дер. Орденки, далее по р. Орденка на протяжении 4477 м до пересечения с автомобильной дорогой Козельск - Ульяново и границей муниципального образования "Деревня Лавровск" (узловая точка 631);

10) от узловой точки 631 в северо-западном направлении по луговой растительности вдоль ЛЭП на протяжении 3540 м до точки 686;

11) от точки 686 в северном и восточном направлении вдоль южной стороны автомобильной дороги Козельск - Сухиничи на протяжении 1129 м до точки 703;

12) от точки 703 в северо-западном направлении по северной стороне лесозащитной полосы вдоль железной дороги Сухиничи - Тула на протяжении 1063 м до точки 712;

13) от точки 712 в северо-восточном направлении, пересекая автомобильную дорогу Козельск - Покровск на протяжении 874 м до пересечения с границей муниципального образования "Село Нижние Прыски" (узловая точка 1).

Список координат характерных точек границы
городского поселения "Город Козельск"

№ точки	Координаты в системе МСК-40	
	X	Y
1	2	3
1	378895.86	1266691.68
48	378616.05	1268912.52
64	379174.50	1269940.32
345	378034.20	1271778.30
508	380341.26	1273567.68
515	378971.35	1274658.23
520	378057.58	1272920.68
533	375525.25	1272954.40

583	375347.34	1270611.99
631	374523.57	1267575.84
686	377323.63	1266332.58
703	377773.20	1267103.79
712	378186.52	1266186.30

3. Описание границы муниципального образования городское поселение "Город Сосенский"

Текстовое описание границы городского поселения "Город Сосенский" произведено согласно цифровым обозначениям в направлении север - восток - юг - запад.

Граница городского поселения "Город Сосенский" проходит следующим образом:

1) от узловой точки 1 в северо-восточном и юго-восточном направлении по границе лесных кварталов № 2, № 3 Сосенского участкового лесничества Козельского лесничества, далее на северо-восток по границам кварталов № 114, 101, 89, 75 Каменского участкового лесничества Козельского лесничества на протяжении 8315 м, пересекая р. Песочная до точки 15;

2) от точки 15 в общем северо-восточном направлении по границе квартала № 53 и № 42 Каменского участкового лесничества Козельского лесничества вдоль автодороги Сосенский - Гранный Холм 10089 м, огибая западнее дер. Гранный Холм, до пересечения с границей Тульской области (узловая точка 103);

3) от узловой точки 103 в юго-восточном и северо-восточном направлении по границе с Тульской областью и границам лесных кварталов Лихвинского участкового лесничества Козельского лесничества 3353 м до точки 141;

4) от точки 141 в общем юго-западном и северо-восточном направлении по границе с Тульской областью и границам лесных кварталов Лихвинского участкового лесничества Козельского лесничества 6004 м, пересекая р. Песочня, до южной границы дер. Ржавец 3-й Тульской области (точка 198);

5) от точки 198 в общем юго-восточном направлении по границе с Тульской областью и границам лесных кварталов № 11, 12, 13 и 24 Лихвинского участкового лесничества Козельского лесничества на протяжении 4052 м до точки 271;

6) от точки 271 на юго-запад по границе с Тульской областью и границам лесных кварталов № 24, 34, 37 и 38 Лихвинского участкового лесничества Козельского лесничества на протяжении 3343 м, пересекая автомобильную дорогу Козельск - Киреевское - Чернышено до точки 345;

7) от точки 345 в общем северо-западном направлении по течению р. Песочня, далее в западном направлении по границе с Тульской областью и границам лесных кварталов № 31, 30, 29, 28, 27 Лихвинского участкового лесничества Козельского лесничества 4246 м до точки 688;

8) от точки 688 в общем направлении на юг и восток по границе с Тульской областью и границам лесных кварталов № 26, 36, 41, 42, 43, 44 Лихвинского участкового лесничества Козельского лесничества 3575 м до точки 786;

9) от точки 786 в общем юго-восточном направлении по границе с Тульской областью и границам лесных кварталов № 44, 45, 53, 54 Лихвинского участкового лесничества Козельского лесничества, далее вдоль р. Песочня по течению на

протяжении 3385 м до пересечения с границей муниципального образования "Деревня Сенино-Первое" (узловая точка 899);

10) от узловой точки 899 в общем направлении на юго-запад по кварталам Лихвинского участкового лесничества Козельского лесничества вдоль ЛЭП, пересекая железную дорогу Сухиничи - Тула вдоль р. Сосенка 17486 м до пересечения с границей муниципального образования "Деревня Дешовки" (узловая точка 979);

11) от узловой точки 979 в северо-восточном направлении по границам лесных кварталов Сосенского участкового лесничества Козельского лесничества на протяжении 3747 м, пересекая ЛЭП до точки 983;

12) от точки 983 на северо-запад по границам лесных кварталов Сосенского участкового лесничества Козельского лесничества на протяжении 5196 м, пересекая автомобильную дорогу Козельск - Сосенский до пересечения с границей муниципального образования "Село Нижние Прыски" (узловая точка 985);

13) от узловой точки 985 в северо-западном направлении вдоль юго-западной стороны очистных сооружений муниципального образования "Город Сосенский" на протяжении 91 м до пересечения с границей муниципального образования "Деревня Каменка" (узловая точка 1).

Список координат характерных точек границы городского поселения "Город Сосенский"

№ точки	Координаты в системе МСК-40	
	X	Y
1	2	3
1	380438.54	1276088.74
15	384646.13	1281350.87
103	390499.02	1287421.92
141	389393.01	1289678.49
198	389258.28	1291050.00
271	387320.04	1293198.48
345	385297.11	1291236.93
688	386408.79	1288574.73
786	385383.42	1290500.91
899	383559.57	1291997.43
979	374558.53	1278679.37
983	377739.71	1280635.19
985	380380.82	1276159.48

4. Описание границы муниципального образования сельское поселение "Село Березичский стеклозавод"

Текстовое описание границы сельского поселения "Село Березичский стеклозавод" произведено согласно цифровым обозначениям в направлении север - восток - юг - запад.

Граница сельского поселения "Село Березичский стеклозавод" проходит

следующим образом:

1) от точки 1, расположенной у р. Жиздра в юго-восточном направлении по луговой растительности вдоль р. Грязна на протяжении 4751 м, пересекая железную дорогу Сухиничи - Белев до точки 245;

2) от точки 245 в северо-восточном направлении вдоль автомобильной дороги Слаговищи - Сенино на протяжении 3491 м до пересечения с границей муниципального образования "Деревня Киреевское-Первое" (узловая точка 254);

3) от узловой точки 254 в общем юго-западном направлении по границе лесных кварталов № 123, 129, 135 в направлении ЛЭП, пересекая железную дорогу Сухиничи - Белев вдоль р. Грязна, далее по национальному парку "Угра", пересекая ЛЭП до пересечения с границей муниципального образования "Село Чернышено" (узловая точка 369);

4) от узловой точки 369 в северо-западном направлении по лесному массиву, пересекая ЛЭП на протяжении 2900 м до точки 388;

5) от точки 388 на северо-восток вдоль автомобильной дороги в направлении с. Березичский стеклозавод и ЛЭП на протяжении 2189 м до точки 393;

6) от точки 393 в северо-западном направлении по лесному массиву на протяжении 1650 м до точки 399;

7) от точки 399 в северо-восточном и северо-западном направлении по лесному массиву на протяжении 1689 м до пересечения с границей муниципального образования "Деревня Дешовки" (узловая точка 408);

8) от точки 408 в северо-восточном направлении по лесному массиву 1311 м до пересечения с западной границей с. Березичский стеклозавод (точка 416);

9) от точки 416 в северо-западном направлении вдоль западной границы с. Березичский стеклозавод 1313 м до точки 432;

10) от точки 432 в юго-западном и северо-восточном направлении вдоль восточной, южной и западной границ Березичской школы-интерната на протяжении 2204 м до точки 1, расположенной у р. Жиздра.

Список координат характерных точек границы
сельского поселения "Село Березичский стеклозавод"

№ точки	Координаты в системе МСК-40	
	X	Y
1	2	3
1	370823.74	1271923.62
245	369595.02	1274857.77
254	370711.92	1277598.02
369	362919.53	1272890.66
388	364658.17	1270956.20
393	365882.95	1272598.28
399	366457.57	1271588.41
408	368066.60	1271831.33
416	368961.56	1272768.67
432	369917.53	1272064.49

5. Описание границы муниципального образования сельское поселение "Село Бурнашево"

Текстовое описание границы сельского поселения "Село Бурнашево" произведено согласно цифровым обозначениям в направлении север - восток - юг - запад.

Граница сельского поселения "Село Бурнашево" проходит следующим образом:

1) от узловой точки 2 в юго-восточном направлении по луговой растительности на протяжении 1213 м до точки 5;

2) от точки 5 в северо-восточном направлении по луговой растительности на протяжении 1335 м до точки 11;

3) от точки 11 в юго-восточном направлении по луговой растительности на протяжении 2050 м до пересечения с границей муниципального образования "Деревня Каменка" (узловая точка 34);

4) от узловой точки 34 в юго-западном направлении по луговой растительности на протяжении 2188 м до точки 70;

5) от точки 70 в юго-восточном направлении по луговой растительности, пересекая р. Сажня на протяжении 3329 м до точки 105;

6) от точки 105 на северо-восток на протяжении 1759 м до точки 131;

7) от точки 131 в юго-восточном направлении по лесному кварталу № 153 Каменского участкового лесничества Козельского лесничества на протяжении 3866 м до точки 172;

8) от точки 172 в юго-западном направлении по лесному кварталу № 161 Каменского участкового лесничества Козельского лесничества на протяжении 1197 м до точки 203;

9) от точки 203 в юго-восточном направлении по луговой растительности вдоль пересыхающего ручья на протяжении 4482 м до пересечения с границей муниципального образования "Село Нижние Прыски" (узловая точка 387);

10) от узловой точки 387 в юго-западном и северо-восточном направлениях по луговой растительности вдоль р. Серена против течения 587 м до точки 423;

11) от точки 423 в северо-западном направлении по границе лесных массивов Волконского участкового лесничества и Сосенского участкового лесничества Козельского лесничества на протяжении 2824 м до точки 489;

12) от точки 489 в юго-западном направлении по границе лесных массивов Волконского участкового лесничества и Сосенского участкового лесничества Козельского лесничества на протяжении 577 м до точки 498;

13) от точки 498 в юго-восточном направлении по границе лесных массивов Волконского участкового лесничества и Сосенского участкового лесничества Козельского лесничества на протяжении 1043 м до точки 551;

14) от точки 551 в юго-восточном и юго-западном направлениях по течению р. Серена на протяжении 5619 м до пересечения с границей муниципального образования "Село Попелево" (узловая точка 901);

15) от узловой точки 901 в северо-западном и юго-западном направлениях по границе территории фруктовых садов на протяжении 4633 м до точки 913;

16) от точки 913 в северо-западном направлении, пересекая автомобильную дорогу "Козельск - Кудринская" - Бурнашево на протяжении 2740 м до точки 928;

17) от точки 928 в северном направлении по лесному кварталу № 159 Каменского участкового лесничества Козельского лесничества на протяжении 1180 м до точки 973;

18) от точки 973 в северо-западном направлении по р. Серена против течения, огибая восточнее дер. Грива на протяжении 5977 м до пересечения с границей муниципального образования "Деревня Плюсково" (узловая точка 1082);

19) от узловой точки 1082 в общем северном направлении по лесному массиву Козельского лесничества на протяжении 3312 м до точки 1092;

20) от точки 1092 в северо-западном направлении по лесному массиву Козельского лесничества на протяжении 3145 м до точки 1099;

21) от точки 1099 в северном направлении по лесному кварталу № 143 Каменского участкового лесничества Козельского лесничества на протяжении 1367 м до пересечения с границей муниципального образования "Бабынинский район" (узловая точка 2).

Список координат характерных точек границы
сельского поселения "Село Бурнашево"

№ точки	Координаты в системе МСК-40	
	X	Y
1	2	3
2	399127.76	1264933.12
5	398979.32	1266136.67
11	399564.05	1267047.26
34	398660.31	1268661.94
70	397098.90	1267726.05
105	395278.02	1270372.14
131	396696.78	1271192.04
172	394853.59	1273380.01
203	394112.34	1272479.94
387	390503.70	1274115.06
423	390322.89	1273920.03
489	391314.15	1271821.41
498	390817.26	1271528.01
551	390340.08	1272065.94
901	386475.39	1271657.88
913	387628.01	1270020.61
928	388101.87	1267508.70
973	389223.72	1267563.60
1082	392883.11	1265850.00
1092	395510.04	1266469.38
1099	397934.82	1264728.24

6. Описание границы муниципального образования сельское поселение "Село Волконское"

Текстовое описание границы сельского поселения "Село Волконское" произведено согласно цифровым обозначениям в направлении север - восток - юг - запад.

Граница сельского поселения "Село Волконское" проходит следующим образом:

1) от точки 1 на юго-восток вдоль северной границы лесного квартала № 48 Волконского участкового лесничества Козельского лесничества на протяжении 3788 м до пересечения с границей муниципального образования "Деревня Дешовки" (узловая точка 106);

2) от узловой точки 106 в юго-западном и юго-восточном направлении по границе лесных кварталов № 48 и № 164 Волконского участкового лесничества Козельского лесничества на протяжении 2645 м до точки 120;

3) от точки 120 в общем юго-восточном направлении по границе лесных кварталов № 48 и № 164 Волконского участкового лесничества Козельского лесничества по течению р. Лукосна на протяжении 2718 м до точки 270;

4) от точки 270 в северо-западном и северо-восточном направлении по границе лесных кварталов № 162 и № 49 Волконского участкового лесничества Козельского лесничества на протяжении 4343 м до точки 301;

5) от точки 301 на юго-восток по границе лесных кварталов № 159, № 50 Волконского участкового лесничества Козельского лесничества на протяжении 2407 м до точки 320;

6) от точки 320 в общем направлении на юго-восток по северо-восточной границе лесного квартала № 51 Волконского участкового лесничества Козельского лесничества 5314 м, пересекая автодорогу Козельск - Ульяново - Дудоровский - Хвастовичи до точки 353;

7) от точки 353 в общем южном направлении по границе лесных кварталов № 59 и № 170 Волконского участкового лесничества Козельского лесничества на протяжении 2336 м до пересечения с границей муниципального образования "Село Чернышено" (узловая точка 471);

8) от узловой точки 471 в юго-восточном направлении, пересекая р. Жиздра на протяжении 1153 м до точки 472;

9) от точки 472 в общем юго-западном направлении по массиву лесного квартала Волконского участкового лесничества Козельского лесничества и границе национального парка "Угра" на протяжении 4853 м до точки 515;

10) от точки 515 в общем направлении на юго-восток по восточной границе лесных кварталов № 82, № 83, № 85, № 86 Волконского участкового лесничества Козельского лесничества и границе национального парка "Угра" на протяжении 6412 м до точки 583;

11) от точки 583 в юго-западном направлении по границе муниципального образования "Ульяновский район" и лесного массива Волконского участкового лесничества Козельского лесничества на протяжении 464 м до узловой точки 587;

12) от узловой точки 587 на северо-запад по границе муниципального образования "Ульяновский район" и лесного массива Волконского участкового лесничества Козельского лесничества на протяжении 3297 м до точки 625;

13) от точки 625 в юго-западном направлении по границе муниципального образования "Ульяновский район" и лесного массива Волконского участкового лесничества Козельского лесничества на протяжении 2418 м до точки 654;

14) от точки 654 в общем северо-западном направлении по границе муниципального образования "Ульяновский район" и лесного массива Волконского участкового лесничества Козельского лесничества на протяжении 1722 м, вдоль левого берега р. Вытебеть по течению до точки 680;

15) от точки 680 в общем северо-восточном направлении по границе муниципального образования "Ульяновский район" и национального парка "Угра", вдоль левого берега р. Вытебеть по течению на протяжении 2877 м до пересечения с р. Жиздра (точка 807);

16) от точки 807 в общем северо-западном направлении по границе муниципального образования "Ульяновский район" по р. Жиздра против течения на протяжении 5964 м до точки 1072;

17) от точки 1072 в северо-восточном и юго-западном направлении по границе лесного квартала № 62 Волконского участкового лесничества Козельского лесничества и муниципального образования "Ульяновский район" на протяжении 1361 м до точки 1129;

18) от точки 1129 в общем юго-западном направлении по границе лесного квартала № 62 Волконского участкового лесничества Козельского лесничества и муниципального образования "Ульяновский район", вдоль правого берега р. Жиздра против течения на протяжении 3959 м до точки 1483;

19) от точки 1483 в западном и северо-западном направлении по границе лесного квартала № 44 Волконского участкового лесничества Козельского лесничества и муниципального образования "Ульяновский район" на протяжении 2473 м до точки 1496;

20) от точки 1496 в северо-восточном направлении лесного квартала № 43 Волконского участкового лесничества Козельского лесничества и муниципального образования "Ульяновский район" на протяжении 965 м до точки 1499;

21) от точки 1499 в юго-восточном и северо-восточном направлении по границе лесного квартала № 43 Волконского участкового лесничества Козельского лесничества и муниципального образования "Ульяновский район" на протяжении 1929 м до точки 1515;

22) от точки 1515 в северо-западном и юго-западном направлении по границе лесных кварталов № 36 и № 40 Волконского участкового лесничества Козельского лесничества и муниципального образования "Сухиничский район" на протяжении 1417 м до точки 1531;

23) от точки 1531 в общем северном направлении по границе лесного квартала № 53 Волконского участкового лесничества Козельского лесничества и муниципального образования "Сухиничский район" 5558 м до точки 1563;

24) от точки 1563 в северо-западном направлении по границе лесного квартала № 53 Волконского участкового лесничества Козельского лесничества и муниципального образования "Сухиничский район" 1425 м до точки 1576;

25) от точки 1576 в северо-восточном направлении по границе лесного квартала № 48 Волконского участкового лесничества Козельского лесничества и муниципального образования "Сухиничский район" 787 м до точки 1583;

26) от точки 1583 в восточном направлении по границе лесного квартала № 53 Волконского участкового лесничества Козельского лесничества и

муниципального образования "Сухиничский район" на протяжении 892 м до точки 1587;

27) от точки 1587 в общем северо-восточном направлении по границе лесного квартала № 48 Волконского участкового лесничества Козельского лесничества и муниципального образования "Сухиничский район" 3053 м до точки 1.

Список координат характерных точек границы
сельского поселения "Село Волконское"

№ точки	Координаты в системе МСК-40	
	X	Y
1	2	3
1	370575.11	1252047.93
106	369805.48	1255233.91
120	367944.57	1256114.97
270	367578.81	1258422.03
301	370403.46	1260564.93
320	369944.37	1262844.18
353	366699.33	1265221.44
471	365240.34	1265389.47
472	364165.29	1265802.57
515	361016.37	1263351.15
583	356849.11	1264923.19
587	356636.78	1264541.86
625	358240.77	1262089.53
654	357244.83	1260435.69
680	358478.10	1259887.86
807	360269.55	1260198.72
1072	361843.29	1255605.48
1129	361783.26	1255327.65
1483	360397.26	1252518.21
1496	360881.64	1250377.02
1499	361734.48	1250744.94
1515	362345.58	1251697.77
1531	362296.35	1250445.33
1563	366747.18	1250872.27
1576	367670.56	1249944.57
1583	368306.55	1250303.98
1587	368239.28	1251190.91

7. Описание границы муниципального образования
сельское поселение "Деревня Дешовки"

Текстовое описание границы сельского поселения "Деревня Дешовки" произведено согласно цифровым обозначениям в направлении север - восток - юг -

запад.

Граница сельского поселения "Деревня Дешовки" проходит следующим образом:

1) от узловой точки 1 в общем юго-восточном направлении вдоль границы лесных кварталов № 153 и № 138 Волконского участкового лесничества Козельского лесничества на протяжении 6722 м, пересекая р. Зявалка до точки 42;

2) от точки 42 в северо-восточном направлении по луговой растительности в днище балки, вдоль границы лесных кварталов № 145 и № 166 Волконского участкового лесничества Козельского лесничества на протяжении 2384 м, пересекая р. Колневичка до точки 50;

3) от точки 50 в юго-восточном направлении по луговой растительности, вдоль границы лесных кварталов № 145 и № 166 Волконского участкового лесничества Козельского лесничества на протяжении 1116 м до точки 55;

4) от точки 55 в общем северо-восточном направлении по заболоченной луговой растительности вдоль границы лесных кварталов № 147 и № 166 Волконского участкового лесничества Козельского лесничества на протяжении 4394 м до пересечения с границей муниципального образования "Город Козельск" (узловая точка 74);

5) от узловой точки 74 в общем северо-восточном направлении по южной границе муниципального образования "Город Козельск" на протяжении 4481 м, пересекая р. Жиздра до точки 122;

6) от точки 122 в общем юго-восточном и северо-западном направлении по луговой растительности вдоль границы муниципального образования "Город Козельск" на протяжении 4231 м, пересекая железную дорогу Сухиничи-Белев и автомобильную дорогу Козельск - Киреевское - Чернышено до точки 172;

7) от точки 172 в северо-западном и северо-восточном направлении вдоль восточной стороны автомобильной дороги Козельск - Киреевское - Чернышено и лесного массива национального парка "Угра" на протяжении 2716 м, вдоль восточной части территории Козельского Механического завода до точки 185;

8) от точки 185 на северо-восток по лесному массиву национального парка "Угра" по пойме р. Железенка на протяжении 2083 м до пересечения с границей муниципального образования "Село Нижние Прыски" (узловая точка 190);

9) от узловой точки 190 в общем северо-восточном направлении по границам лесных кварталов № 44, № 61 Сосенского участкового лесничества Козельского лесничества и по лесному массиву национального парка "Угра" на протяжении 2616 м до пересечения с границей муниципального образования "Город Сосенский" (узловая точка 199);

10) от узловой точки 199 в юго-восточном направлении вдоль границы лесных кварталов № 44, № 12, № 45, № 18, № 46, № 19 Сосенского участкового лесничества Козельского лесничества на протяжении 5196 м до точки 201;

11) от точки 201 в юго-западном направлении вдоль границы лесных кварталов № 68, № 69, № 85, № 86 Сосенского участкового лесничества Козельского лесничества на протяжении 3734 м до пересечения с границей муниципального образования "Деревня Сенино-Первое" (узловая точка 205);

12) от узловой точки 205 в юго-западном и юго-восточном направлении по массиву лесных кварталов № 106, № 107, № 108 Сосенского участкового лесничества Козельского лесничества, вдоль восточной стороны автодороги Козельск -

Киреевское - Чернышено" 4344 м до пересечения с границей муниципального образования "Деревня Киреевское-Первое" (узловая точка 212);

13) от узловой точки 212 в юго-западном направлении, пересекая автомобильную дорогу "Козельск - Киреевское - Чернышено" по массиву лесного квартала № 118 Сосенского участкового лесничества Козельского лесничества на протяжении 1482 м до пересечения с границей муниципального образования "Село Березичский Стеклозавод" (узловая точка 214);

14) от точки 214 в общем юго-западном направлении по границе лесного квартала Сосенского участкового лесничества Козельского лесничества и национального парка "Угра" на протяжении 3489 м до точки 223;

15) от точки 223 в общем северо-западном направлении по лесному кварталу Сосенского участкового лесничества Козельского лесничества, по луговой растительности вдоль р. Грязна по течению на протяжении 4740 м до точки 467;

16) от точки 467 в общем юго-западном и северо-восточном направлении по границе национального парка "Угра" и Волконского участкового лесничества Козельского лесничества, пересекая автодорогу Козельск - Березичский стеклозавод на протяжении 2204 м, огибая с восточной стороны территорию Березичской школы-интерната до точки 503;

17) от точки 503 в общем юго-восточном направлении по территории национального парка "Угра" на протяжении 1299 м до точки 519;

18) от точки 519 в юго-западном направлении по лесному массиву национального парка "Угра", пересекая автодорогу из муниципального образования "Город Козельск" на протяжении 1319 м до пересечения с границей муниципального образования "Село Чернышено" (узловая точка 527);

19) от узловой точки 527 в общем юго-западном направлении по лесному массиву национального парка "Угра", далее вдоль р. Жиздра против течения на протяжении 12971 м до пересечения с границей муниципального образования "Село Волконское" (узловая точка 680);

20) от точки 680 в северо-восточном и северо-западном направлении по границе кварталов № 59 и № 70 Волконского участкового лесничества Козельского лесничества на протяжении 2345 м до точки 798;

21) от точки 798 в общем северо-западном направлении по границе лесных кварталов № 59 и № 70 Волконского участкового лесничества Козельского лесничества на протяжении 5308 м, пересекая автомобильную дорогу Козельск - Ульяново - Дудоровский - Хвастовичи до точки 831;

22) от точки 831 в северо-западном направлении по границе кварталов № 50 и № 159 Волконского участкового лесничества Козельского лесничества вдоль южной стороны автомобильной дороги Козельск - Ульяново - Дудоровский - Хвастовичи на протяжении 2391 м до точки 850;

23) от точки 850 в юго-западном и юго-восточном направлении по границе лесных кварталов № 49 и № 162 Волконского участкового лесничества Козельского лесничества вдоль северо-западной стороны пахотного массива на протяжении 4328 м, пересекая р. Лукосна до точки 881;

24) от точки 881 в северо-западном направлении вдоль р. Лукосна против течения на протяжении 2746 м до точки 1031;

25) от точки 1031 в северо-западном и северо-восточном направлении по границе лесных кварталов № 48 и № 164 Волконского участкового лесничества

Козельского лесничества на протяжении 2700 м до пересечения с границей муниципального образования "Сухиничский район" (узловая точка 1045);

26) от узловой точки 1045 в общем северо-западном и северо-восточном направлении по границе муниципального образования "Сухиничский район" и лесных кварталов № 154 и № 160 Волконского участкового лесничества Козельского лесничества на протяжении 7063 м до узловой точки 1.

Список координат характерных точек границы
сельского поселения "Деревня Дешовки"

№ точки	Координаты в системе МСК-40	
	X	Y
1	2	3
1	374140.45	1255628.47
42	372625.20	1261211.85
50	373968.27	1263045.96
55	373343.76	1263950.10
74	374523.57	1267575.84
122	375347.34	1270611.99
172	375525.25	1272954.40
185	378057.58	1272920.68
190	378971.35	1274658.23
199	380380.82	1276159.48
201	377739.71	1280635.19
205	374558.53	1278679.37
212	370920.95	1279036.83
214	370711.92	1277598.02
223	369595.02	1274857.77
467	370823.74	1271923.62
503	369917.53	1272064.49
519	368961.56	1272768.67
527	368066.60	1271831.33
680	365240.34	1265389.47
798	366699.33	1265221.44
831	369944.37	1262844.18
850	370403.46	1260564.93
881	367578.81	1258422.03
1031	367944.57	1256114.97
1045	369805.48	1255233.91

8. Описание границы муниципального образования
сельское поселение "Деревня Каменка"

Текстовое описание границы сельского поселения "Деревня Каменка" произведено согласно цифровым обозначениям в направлении север - восток - юг -

запад.

Граница сельского поселения "Деревня Каменка" проходит следующим образом:

1) от узловой точки 1 в общем северо-восточном направлении по границе муниципального образования "Бабынинский район", по луговой растительности на протяжении 7327 м до пересечения с границей муниципального образования "Деревня Подборки" (узловая точка 103);

2) от узловой точки 103 в общем юго-восточном направлении по границе лесного массива, далее по луговой растительности на протяжении 8362 м, пересекая ЛЭП и огибая западную границу х. Ратный до точки 189;

3) от точки 189 в юго-западном и юго-восточном направлении по краю пахотного массива и по луговой растительности на протяжении 1961 м, пересекая р. Озерчанка до точки 207;

4) от точки 207 в общем юго-западном направлении на протяжении 1884 м до пересечения с полосой отвода автомобильной дороги "Перемышль - Каменка - Козельск" - Акатово - Курыничи (точка 213);

5) от точки 213 в общем юго-восточном направлении вдоль автомобильной дороги "Перемышль - Каменка - Козельск" - Акатово - Курыничи, далее по пахотному массиву и луговой растительности на протяжении 8994 м, пересекая р. Озерчанка и р. Жиздра, автомобильную дорогу "Калуга - Перемышль - Белёв - Орёл" - Козельск (точка 317);

6) от точки 317 в северо-восточном направлении по лесному массиву вдоль западной границы национального парка "Угра" на протяжении 1392 м до пересечения с границей муниципального образования "Перемышльский район" (узловая точка 329);

7) от узловой точки 329 в северо-западном и юго-восточном направлении вдоль р. Жиздра по течению, далее по луговой растительности на протяжении 1695 м до пересечения с границей Тульской области (точка 351);

8) от точки 351 в общем северо-восточном по лесному массиву вдоль северной границы национального парка "Угра" на протяжении 4307 м до пересечения с границей муниципального образования "Перемышльский район" (узловая точка 375);

9) от узловой точки 375 в юго-восточном направлении по границе муниципального образования "Перемышльский район", лесных кварталов № 1 и № 2 Каменского участкового лесничества Козельского лесничества на протяжении 1413 м до пересечения с границей Тульской области (точка 384);

10) от точки 384 в юго-восточном и юго-западном направлении по границе с Тульской областью, лесного квартала № 1 Лихвинского участкового лесничества Козельского лесничества на протяжении 2949 м до пересечения с границей муниципального образования "Город Сосенский" (узловая точка 438);

11) от узловой точки 438 в общем юго-западном направлении по границам лесных кварталов Каменского участкового лесничества Козельского лесничества на протяжении 10067 м, пересекая р. Чертовская и огибая дер. Гранный Холм с северной стороны, далее по границам лесных кварталов № 42 и № 53 Каменского участкового лесничества Козельского лесничества до точки 526;

12) от точки 526 в северо-западном и юго-западном направлении по границам лесных кварталов № 75, № 89, № 101, № 114 Каменского участкового лесничества и № 3, № 2 Сосенского участкового лесничества Козельского лесничества, пересекая р.

Песочная и р. Репенка на протяжении 8333 м до пересечения с границей муниципального образования "Село Нижние Прыски" (узловая точка 540);

13) от узловой точки 540 в северо-западном направлении, пересекая территорию национального парка "Угра" на протяжении 1485 м до точки 545;

14) от точки 545 в северо-восточном направлении по западной границе национального парка "Угра" на протяжении 3759 м до точки 570;

15) от точки 570 в северо-западном и юго-западном направлении по луговой растительности на протяжении 1002 м, пересекая озеро Карасиное, до точки 587;

16) от точки 587 в северо-западном и северо-восточном направлении вдоль р. Жиздра по течению на протяжении 1661 м до точки 703;

17) от точки 703 в юго-восточном и северо-восточном направлении по луговой растительности на протяжении 2597 м до точки 720;

18) от точки 720 в общем северо-западном направлении по западной границе национального парка "Угра" на протяжении 1922 м до точки 741;

19) от точки 741 в общем северо-западном и северо-восточном направлении вдоль р. Жиздра по течению на протяжении 3965 м до точки 952;

20) от точки 952 в общем северо-западном направлении вдоль левого берега р. Серена против течения на протяжении 7710 м до точки 1386;

21) от точки 1386 в общем северо-восточном направлении по луговой растительности на протяжении 1206 м до пересечения с границей муниципального образования "Село Бурнашево" (узловая точка 1392);

22) от узловой точки 1392 в общем северо-западном направлении по безымянному ручью против течения на протяжении 4479 м до точки 1576;

23) от точки 1576 в северо-восточном направлении по лесному массиву Козельского лесничества на протяжении 1196 м до точки 1607;

24) от точки 1607 в общем северо-западном направлении по лесному массиву Козельского лесничества, далее по проселочной дороге Аграфеновка - Торбеево на протяжении 3891 м до точки 1648;

25) от точки 1648 в юго-западном направлении по границе пахотного массива на протяжении 1786 м до точки 1674;

26) от точки 1674 в северо-западном направлении по луговой растительности на протяжении 3332 м, пересекая р. Сажня до точки 1709;

27) от точки 1709 в общем северо-восточном направлении по луговой растительности на протяжении 2202 м до пересечения с границей муниципального образования "Бабынинский район" (узловая точка 1).

Список координат характерных точек границы
сельского поселения "Деревня Каменка"

№ точки	Координаты в системе МСК-40	
	X	Y
1	2	3
1	398660.31	1268661.94
103	400239.47	1273506.26
189	396521.91	1276042.86
207	394927.11	1275665.49

213	394443.27	1275074.01
317	390308.17	1280831.39
329	391463.73	1281399.12
351	391922.37	1282009.95
375	393118.81	1285047.97
384	392164.49	1285955.68
438	390499.02	1287421.92
526	384646.13	1281350.87
540	380438.54	1276088.74
545	381233.00	1274852.50
570	383493.57	1277498.27
587	383419.53	1276534.26
703	384567.48	1276290.99
720	384238.80	1278359.50
741	385846.92	1277870.94
952	387760.14	1278068.22
1386	390123.99	1275154.11
1392	390503.70	1274115.06
1576	394112.34	1272479.94
1607	394853.59	1273380.01
1648	396696.78	1271192.04
1674	395278.02	1270372.14
1709	397098.90	1267726.05

9. Описание границы муниципального образования сельское поселение "Деревня Киреевское-Первое"

Текстовое описание границы сельского поселения "Деревня Киреевское-Первое" произведено согласно цифровым обозначениям в направлении север - восток - юг - запад.

Граница сельского поселения "Деревня Киреевское-Первое" проходит следующим образом:

1) от узловой точки 1 на северо-восток по лесному кварталу № 118 Сосенского участкового лесничества Козельского лесничества, пересекая автодорогу Козельск - Киреевское - Чернышено на протяжении 1469 м до пересечения с границей муниципального образования "Деревня Сенино-Первое" (узловая точка 3);

2) от узловой точки 3 в общем направлении на юго-восток по лесным кварталам Сосенского и Каменского участковых лесничеств Козельского лесничества вдоль автодороги Козельск - Киреевское - Чернышено на протяжении 10571 м до пересечения с границей Тульской области (узловая точка 104);

3) от узловой точки 104 в общем юго-восточном направлении по восточной границе лесного квартала № 162 Каменского участкового лесничества Козельского лесничества по границе с Тульской областью на протяжении 1622 м до точки 135;

4) от точки 135 в общем юго-западном направлении по южной границе лесного квартала № 162 Каменского участкового лесничества Козельского лесничества по границе с Тульской областью вдоль р. Грязна по течению на протяжении 4577 м до точки 284;

5) от точки 284 в общем направлении на юго-восток по южным границам лесных кварталов № 162, № 166 Каменского участкового лесничества Козельского лесничества по границе с Тульской областью, луговой растительности 5583 м, пересекая автодорогу Козельск - Чернышено - Юрино до точки 447;

6) от точки 447 в юго-западном и юго-восточном направлении по восточным границам лесных кварталов № 166 и № 172 Каменского участкового лесничества Козельского лесничества по границе с Тульской областью на протяжении 3855 м, пересекая железную дорогу Сухиничи - Белев до точки 573;

7) от точки 573 в общем направлении на запад по южным границам лесных кварталов № 170, № 171, № 172 Каменского участкового лесничества Козельского лесничества, по границе с Тульской областью 5485 м до пересечения с границей муниципального образования "Село Чернышено" (узловая точка 686);

8) от узловой точки 686 в общем западном направлении по краю пашни, по южным границам лесных кварталов № 98, № 167, № 170 Каменского участкового лесничества Козельского лесничества, далее по границе лесных кварталов Каменского и Волконского участковых лесничеств Козельского лесничества 3464 м, пересекая автодорогу Козельск - Киреевское - Чернышено до точки 697;

9) от точки 697 в северо-западном и северо-восточном направлении по западной границе лесного квартала № 167 Каменского участкового лесничества Козельского лесничества и границе национального парка "Угра" на протяжении 4737 м до точки 739;

10) от точки 739 на северо-запад и северо-восток по границе лесных кварталов национального парка "Угра", Березичского участкового лесничества Козельского лесничества на протяжении 4697 м до пересечения с границей муниципального образования "Село Березичский стекольный завод" (узловая точка 745);

11) от узловой точки 745 на северо-восток по луговой растительности вдоль правого берега р. Грязна на протяжении 11371 м, по лесным кварталам Березичского участкового лесничества Козельского лесничества до пересечения с границей муниципального образования "Деревня Дешовки" (узловая точка 1).

Список координат характерных точек границы
сельского поселения "Деревня Киреевское-Первое"

№ точки	Координаты в системе МСК-40	
	X	Y
1	2	3
1	370711.92	1277598.02
3	370920.95	1279036.83
104	365985.61	1285548.51
135	364819.59	1286329.32
284	363179.79	1283078.61
447	359048.07	1284113.52
573	356602.23	1281397.59
686	356738.58	1280855.52
697	356798.17	1274190.41
739	360286.05	1275494.84

745	362919.53	1272890.66
-----	-----------	------------

10. Описание границы муниципального образования сельское поселение "Деревня Лавровск"

Текстовое описание границы сельского поселения "Деревня Лавровск" произведено согласно цифровым обозначениям в направлении север - восток - юг - запад.

Граница сельского поселения "Деревня Лавровск" проходит следующим образом:

1) от узловой точки 1 в юго-восточном направлении по границе лесных кварталов Волконского участкового лесничества и Сосенского участкового лесничества Козельского лесничества на протяжении 3095 м до точки 12;

2) от точки 12 в северо-восточном направлении, пересекая автомобильную дорогу Козельск - Покровск по луговой растительности, огибая водохранилище с севера на протяжении 3253 м до пересечения с границей муниципального образования "Село Покровск" (узловая точка 34);

3) от узловой точки 34 в общем юго-восточном направлении по течению р. Клютома на протяжении 4691 м до точки 241;

4) от точки 241 в северо-восточном направлении по пахотному массиву на протяжении 1951 м до пересечения с границей муниципального образования "Село Нижние Прыски" (узловая точка 254);

5) от узловой точки 254 в юго-западном направлении на протяжении 1205 м до точки 267;

6) от точки 267 в юго-восточном направлении, далее в юго-западном направлении по луговой растительности, огибая с восточной стороны дер. Усово на протяжении 2447 м до пересечения с границей муниципального образования "Город Козельск" (узловая точка 317);

7) от узловой точки 317 в юго-западном направлении по краю пахотного массива, пересекая автомобильную дорогу Козельск - Фроловское на протяжении 875 м до точки 325;

8) от точки 325 в юго-восточном направлении вдоль железной дороги Сухиничи - Тула на протяжении 1066 м до точки 335;

9) от точки 335, пересекая железную дорогу, в юго-западном направлении до автомобильной дороги Козельск - Сухиничи, на запад по автодороге, поворот на юг до точки 351;

10) от точки 351 на юго-восток вдоль автомобильной дороги Козельск - Ульяново - Дудоровский - Хвастовичи на протяжении 3522 м до пересечения с границей муниципального образования "Деревня Дешовки" (узловая точка 406);

11) от узловой точки 406 в юго-западном направлении, пересекая ЛЭП на протяжении 4382 м до точки 425;

12) от точки 425 в северо-западном направлении по луговой растительности на протяжении 1117 м до точки 430;

13) от точки 430 в юго-западном направлении по луговой растительности на протяжении 2393 м до точки 438;

14) от точки 438 в северо-западном направлении по лесному кварталу Волконского участкового лесничества Козельского лесничества на протяжении

6736 м до пересечения с границей муниципального образования "Сухиничский район" (узловая точка 479);

15) от узловой точки 479 в северо-западном направлении по лесному кварталу Волконского участкового лесничества Козельского лесничества на протяжении 1346 м до точки 488;

16) от точки 488 в общем северо-восточном направлении по течению р. Другуска на протяжении 1596 м до точки 591;

17) от точки 591 в северо-западном направлении по лесному кварталу Волконского участкового лесничества Козельского лесничества на протяжении 2448 м до точки 608;

18) от точки 608 в северо-восточном направлении по лесному кварталу Волконского участкового лесничества Козельского лесничества на протяжении 2365 м, пересекая автомобильную дорогу Козельск - Сухиничи - М 3 "Украина" - Лавровск до точки 629;

19) от точки 629 в северо-восточном направлении по луговой растительности на протяжении 6085 м, пересекая р. Жерновка и р. Рядик, далее железную дорогу Сухиничи – Тула, до точки 676;

20) от точки 676 в северо-западном направлении по лесному кварталу Волконского участкового лесничества Козельского лесничества на протяжении 3847 м до точки 714;

21) от точки 714 на северо-восток по лесному кварталу Волконского участкового лесничества Козельского лесничества 1270 м до пересечения с границей муниципального образования "Село Покровск" до узловой точки 1.

Список координат характерных точек границы
сельского поселения "Деревня Лавровск"

№ точки	Координаты в системе МСК-40	
	X	Y
1	2	3
1	383218.15	1257392.82
12	382215.96	1260143.13
34	383039.40	1262826.19
241	380605.32	1264682.43
254	381338.82	1266096.78
267	380228.76	1265877.00
317	378895.86	1266691.68
325	378186.52	1266186.30
335	377769.87	1267112.16
351	377323.63	1266332.58
406	374523.57	1267575.84
425	373343.76	1263950.10
430	373968.27	1263045.96
438	372625.20	1261211.85
479	374140.45	1255628.47
488	374892.97	1254817.16

591	375830.03	1255180.28
608	376991.22	1253180.24
629	378861.25	1254038.89
676	380296.99	1259335.99
714	382238.91	1257047.10

11. Описание границы муниципального образования сельское поселение "Село Нижние Прыски"

Текстовое описание границы сельского поселения "Село Нижние Прыски" произведено согласно цифровым обозначениям в направлении север - восток - юг - запад.

Граница сельского поселения "Село Нижние Прыски" проходит следующим образом:

1) от точки 1 в юго-восточном направлении по границе лесных кварталов Волконского участкового лесничества и Сосенского участкового лесничества Козельского лесничества на протяжении 2475 м до точки 67;

2) от точки 67 в юго-западном и северо-восточном направлении по луговой растительности вдоль р. Серена на протяжении 587 м до пересечения с границей муниципального образования "Деревня Каменка" (узловая точка 103);

3) от узловой точки 103 в юго-восточном направлении по пахотному массиву на протяжении 1205 м до точки 109;

4) от точки 109 в общем юго-восточном направлении по течению р. Серена на протяжении 7710 м, по луговой растительности до точки 543, расположенной у р. Жиздра;

5) от точки 543 по р. Жиздра против течения 3940 м до точки 754;

6) от точки 754 в юго-восточном направлении по границе территории национального парка "Угра" на протяжении 1907 м до точки 775;

7) от точки 775 в северо-западном и юго-западном направлении по луговой растительности на протяжении 2597 м до точки 792, расположенной у р. Жиздра;

8) от точки 792 по правому берегу р. Жиздра против течения на протяжении 1642 м до точки 908;

9) от точки 908 в северо-восточном направлении по луговой растительности на протяжении 999 м до точки 925;

10) от точки 925 в юго-западном направлении по границе территории национального парка "Угра" на протяжении 3750 м до точки 950;

11) от точки 950 в юго-восточном направлении по территории национального парка "Угра" на протяжении 1470 м до пересечения с границей муниципального образования "Город Сосенский" (узловая точка 955);

12) от узловой точки 955 в юго-восточном направлении по территории национального парка "Угра" на протяжении 91 м до пересечения с границей муниципального образования "Деревня Дешовки" области (узловая точка 956);

13) от узловой точки 956 по территории Национального парка "Угра" в юго-западном направлении 2082 м, далее на северо-запад 524 м до пересечения с границей муниципального образования "Город Козельск" (узловая точка 965);

14) от узловой точки 965 в северо-западном и северо-восточном направлении по территории национального парка "Угра" на протяжении 2352 м до точки 972, расположенной у р. Жиздра;

15) от точки 972 в юго-западном направлении по правому берегу р. Жиздра против течения на протяжении 3551 м до точки 1136;

16) от точки 1136 в общем северо-западном направлении по р. Клютота против течения, огибая с восточной стороны территорию муниципального образования "Город Козельск" на протяжении 4496 м до точки 1419;

17) от точки 1419 в юго-западном направлении по автомобильной дороге Р 94 Перемышль - Козельск 1191 м до точки 1432;

18) от точки 1432 в северо-западном направлении по луговой растительности вдоль северной части муниципального образования "Город Козельск" на протяжении 2277 м до пересечения с границей муниципального образования "Деревня Лавровск" (узловая точка 1479);

19) от узловой точки 1479 в общем северо-западном направлении по луговой растительности, огибая с восточной стороны дер. Усово на протяжении 2441 м до точки 1529;

20) от точки 1529 в северо-восточном направлении по луговой растительности на протяжении 1205 м до пересечения с границей муниципального образования "Село Попелево" (узловая точка 1542);

21) от узловой точки 1542 в северо-восточном направлении по луговой растительности, пересекая автомобильную дорогу Козельск - Попелево на протяжении 620 м до точки 1555;

22) от точки 1555 в юго-восточном направлении по луговой растительности вдоль пересыхающего ручья на протяжении 1260 м до точки 1624;

23) от точки 1624 в северо-восточном направлении по луговой растительности, далее по р. Лубянка на протяжении 3739 м до точки 1911;

24) от точки 1911 в юго-восточном направлении по луговой растительности, далее вдоль автомобильной дороги Козельск - Кудринская 1800 м до точки 1929;

25) от точки 1929 в северо-восточном направлении по луговой растительности на протяжении 3505 м до точки 1977;

26) от точки 1977 в юго-восточном и северо-западном направлении по луговой растительности, огибая с восточной стороны дер. Верхние Прыски на протяжении 5371 м до пересечения с границей муниципального образования "Село Бурнашево" (узловая точка 2177);

27) от узловой точки 2177 в северо-восточном и северо-западном направлении по луговой растительности вдоль р. Серена против течения на протяжении 5608 м до точки 2527;

28) от точки 2527 в северо-западном направлении по границе лесных кварталов Волконского участкового лесничества и Сосенского участкового лесничества Козельского лесничества на протяжении 1043 м до точки 2580;

29) от точки 2580 в северо-восточном направлении по границе лесных кварталов Волконского участкового лесничества и Сосенского участкового лесничества Козельского лесничества на протяжении 577 м до узловой точки 1.

Список координат характерных точек границы
сельского поселения "Село Нижние Прыски"

№ точки	Координаты в системе МСК-40	
	X	Y

1	2	3
1	391314.15	1271821.41
67	390322.89	1273920.03
103	390503.70	1274115.06
109	390123.99	1275154.11
543	387760.14	1278068.22
754	385846.92	1277870.94
775	384238.80	1278359.50
792	384567.48	1276290.99
908	383419.53	1276534.26
925	383493.57	1277498.27
950	381233.00	1274852.50
955	380438.54	1276088.74
956	380380.82	1276159.48
965	378971.35	1274658.23
972	380341.26	1273567.68
1136	378033.39	1271773.53
1419	379196.46	1269939.51
1432	378616.05	1268912.52
1479	378895.86	1266691.68
1529	380228.76	1265877.00
1542	381338.82	1266096.78
1555	381860.73	1266430.68
1624	380733.12	1266767.01
1911	383417.91	1267673.22
1929	382659.66	1269106.73
1977	384617.09	1271340.93
2177	386475.39	1271657.88
2527	390340.08	1272065.94
2580	390817.26	1271528.01

12. Описание границы муниципального образования сельское поселение "Деревня Плюсково"

Текстовое описание границы сельского поселения "Деревня Плюсково" произведено согласно цифровым обозначениям в направлении север - восток - юг - запад.

Граница сельского поселения "Деревня Плюсково" проходит следующим образом:

1) от узловой точки 1 в северо-восточном направлении по лесному массиву Сосенского участкового лесничества Козельского лесничества на протяжении 6707 м, пересекая автомобильную дорогу Козельск - Кудринская до точки 193;

2) от точки 193 в северном направлении по лесному массиву Сосенского участкового лесничества Козельского лесничества 582 м до точки 210;

3) от точки 210 в общем северо-восточном направлении по течению р. Серена на протяжении 1846 м до точки 370;

4) от точки 370 в северо-восточном направлении по луговой растительности на протяжении 1691 м до точки 416;

5) от точки 416 в юго-восточном направлении по луговой растительности на протяжении 1636 м до точки 493;

6) от точки 493 в северо-восточном направлении по луговой растительности на протяжении 2662 м до пересечения с границей муниципального образования "Бабынинский район" (узловая точка 524);

7) от узловой точки 524 в юго-западном направлении по луговой растительности на протяжении 2257 м до пересечения с границей муниципального образования "Село Бурнашево" (узловая точка 546);

8) от узловой точки 546 на юг по луговой растительности, пересекая автомобильную дорогу Ильинское - Антипово на протяжении 1367 м до точки 560;

9) от точки 560 в юго-восточном направлении по луговой растительности на протяжении 3145 м до точки 567;

10) от точки 567 в юго-западном направлении по луговой растительности на протяжении 3312 м до пересечения с границей муниципального образования "Село Попелево" (узловая точка 577);

11) от узловой точки 577 в юго-западном направлении по луговой растительности на протяжении 1777 м, пересекая автомобильную дорогу Козельск - Кудринская до точки 583;

12) от точки 583 в северо-западном направлении по восточной стороне автомобильной дороги Козельск - Кудринская, далее по пахотному массиву на протяжении 1899 м до точки 607;

13) от точки 607 в юго-западном направлении по лесному массиву Сосенского участкового лесничества Козельского лесничества на протяжении 4040 м до пересечения с границей муниципального образования "Село Покровск" (узловая точка 633);

14) от узловой точки 633 в северо-западном направлении по луговой растительности на протяжении 2201 м до точки 639;

15) от точки 639 в западном направлении по луговой растительности на протяжении 2729 м до пересечения с границей муниципального образования "Сухиничский район" (узловая точка 648);

16) от узловой точки 648 в северо-восточном направлении по луговой растительности на протяжении 1669 м до точки 655;

17) от точки 655 в северо-западном направлении по луговой растительности на протяжении 4748 м до пересечения с границей муниципального образования "Мещовский район" (узловая точка 1).

Список координат характерных точек границы
сельского поселения "Деревня Плюсково"

№ точки	Координаты в системе МСК-40	
	X	Y
1	2	3
1	395784.63	1255329.00
193	399430.04	1260501.32
210	399996.90	1260508.55

370	400152.42	1261808.01
416	401464.66	1262694.84
493	400644.72	1263945.53
524	401522.23	1266027.94
546	399127.76	1264933.12
560	397934.82	1264728.24
567	395510.04	1266469.38
577	392883.11	1265850.00
583	392165.19	1264223.94
607	393441.75	1262945.04
633	390603.33	1260834.66
639	392578.92	1260123.03
648	392782.60	1258005.98
655	394032.63	1258966.68

13. Описание границы муниципального образования сельское поселение "Деревня Подборки"

Текстовое описание границы сельского поселения "Подборки" произведено согласно цифровым обозначениям в направлении север - восток - юг - запад.

Граница сельского поселения "Деревня Подборки" проходит следующим образом:

1) от узловой точки 1 в общем северо-восточном направлении по границе муниципального образования "Бабынинский район" по луговой растительности на протяжении 7493 м вдоль р. Большая Гвидка до точки 81;

2) от точки 81 в северо-восточном и юго-восточном направлении по луговой растительности на протяжении 3035 м до пересечения с границей муниципального образования "Перемышльский район" (узловая точка 102);

3) от узловой точки 102 в юго-восточном и юго-западном направлении по границе муниципального образования "Перемышльский район", по луговой растительности на протяжении 1604 м, пересекая железную дорогу Сухиничи - Белев до пересечения с границей муниципального образования "Село Чернышено" (узловая точка 159);

4) от узловой точки 159 в общем юго-западном и юго-восточном направлении по границе муниципального образования "Перемышльский район", по левому берегу р. Большая Гвидка, по луговой растительности на протяжении 9856 м, далее по восточной границе дер. Красная Дубрава до точки 489;

5) от точки 489 в общем юго-западном и юго-восточном направлении по границе муниципального образования "Перемышльский район" 6716 м, пересекая р. Столбьянка и проселочную дорогу Красная Дубрава - Комсино до точки 653;

6) от точки 653 в общем юго-западном и юго-восточном направлении по границе муниципального образования "Перемышльский район", по луговой растительности на протяжении 6256 м, пересекая автомобильную дорогу Р 94 Перемышль - Козельск до точки 769;

7) от точки 769 в общем юго-западном направлении по луговой растительности вдоль безымянного озера, по течению р. Жиздра 4444 м до пересечения с границей муниципального образования "Деревня Каменка" (узловая точка 853);

8) от узловой точки 853 в юго-западном направлении по луговой растительности на протяжении 1421 м, пересекая р. Песочная до точки 865;

9) от точки 865 в общем северо-западном направлении по пахотному массиву и луговой растительности, по течению р. Песочная, вдоль автомобильной дороги Акатово - Каменка на протяжении 8981 м, пересекая р. Озерчанка и проселочную дорогу Подборки - Кулешовка до точки 969;

10) от точки 969 в общем северо-восточном и западном направлении через лесной массив 1884 м до точки 975;

11) от точки 975 в общем северо-западном направлении по пахотному массиву, луговой растительности на протяжении 10324 м до пересечения с границей муниципального образования "Бабынинский район" (узловая точка 1).

Список координат характерных точек границы
сельского поселения "Деревня Подборки"

№ точки	Координаты в системе МСК-40	
	X	Y
1	2	3
1	400239.47	1273506.26
81	404937.82	1277333.16
102	405327.11	1280093.35
159	403913.52	1280273.67
489	400257.00	1283041.08
653	397583.73	1281502.80
769	394361.70	1281975.60
853	391463.73	1281399.12
865	390308.17	1280831.39
969	394443.27	1275074.01
975	394927.11	1275665.49

14. Описание границы муниципального образования
сельское поселение "Село Покровск"

Текстовое описание границы сельского поселения "Село Покровск" произведено согласно цифровым обозначениям в направлении север - восток - юг - запад.

Граница сельского поселения "Село Покровск" проходит следующим образом:

1) от точки 1 в северо-восточном и юго-восточном направлении вдоль северной границы лесного квартала № 163 Сосенского участкового лесничества Козельского лесничества на протяжении 2660 м до пересечения с границей муниципального образования "Деревня Плюсково" (узловая точка 6);

2) от узловой точки 6 в общем восточном направлении вдоль северной границы лесного квартала № 163 Сосенского участкового лесничества Козельского лесничества на протяжении 2738 м до точки 15;

3) от точки 15 в юго-восточном направлении вдоль северной границы лесного квартала № 163 Сосенского участкового лесничества Козельского лесничества на

протяжении 2212 м до пересечения с границей муниципального образования "Село Попелево" (узловая точка 21);

4) от узловой точки 21 в юго-восточном направлении вдоль северной границы лесного квартала № 167 Сосенского участкового лесничества Козельского лесничества на протяжении 2915 м до точки 61;

5) от точки 61 в общем юго-западном направлении вдоль восточной границы лесного квартала № 167 Сосенского участкового лесничества Козельского лесничества на протяжении 2520 м до точки 110;

6) от точки 110 в северо-западном направлении вдоль восточной границы лесного квартала № 167 Сосенского участкового лесничества Козельского лесничества на протяжении 1285 м до точки 115;

7) от точки 115 в юго-западном и юго-восточном направлении по западной границе лесного массива и защитной лесополосе 2839 м до точки 146;

8) от точки 146 в общем направлении на юго-запад по юго-восточной границе с. Слепцовское Отделение, по лесному массиву на протяжении 636 м до точки 152;

9) от точки 152 в общем юго-восточном направлении вдоль р. Клютома на протяжении 1348 м до точки 171;

10) от точки 171 в северо-восточном и северо-западном направлении по восточной стороне защитной лесополосы на протяжении 2930 м до точки 186;

11) от точки 186 в юго-восточном и юго-западном направлении по луговой растительности и пашне на протяжении 4614 м до точки 194;

12) от точки 194 в юго-западном направлении по луговой растительности, пересекая р. Клютома на протяжении 1111 м до пересечения с границей муниципального образования "Деревня Лавровск" (узловая точка 197);

13) от узловой точки 197 в общем юго-западном направлении вдоль р. Клютома, по западной стороне пашни на протяжении 3256 м до точки 219;

14) от точки 219 в северо-западном и юго-западном направлении по лесному массиву на протяжении 3094 м до пересечения с границей муниципального образования "Сухиничский район" (узловая точка 230);

15) от узловой точки 230 в общем северо-западном и северо-восточном направлении по луговой растительности на протяжении 8111 м, пересекая р. Сырогожа, до точки 296;

16) от точки 296 в общем юго-восточном направлении по лесному массиву и луговой растительности на протяжении 2376 м, пересекая проселочную дорогу Юрьево - Покровск до точки 351;

17) от точки 351 в северо-восточном и северо-западном направлении по луговой растительности на протяжении 1151 м до точки 366;

18) от точки 366 в северо-восточном и северо-западном направлении по луговой растительности на протяжении 2408 м до точки 1.

Список координат характерных точек границы
сельского поселения "Село Покровск"

№ точки	Координаты в системе МСК-40	
	X	Y
1	2	3
1	391670.56	1256132.05
6	392782.60	1258005.98

15	392578.92	1260123.03
21	390603.33	1260834.66
61	389328.93	1263042.36
110	387008.19	1262466.90
115	387558.82	1261306.45
146	385178.22	1260619.86
152	384995.17	1260203.49
171	384608.16	1261098.99
186	386715.24	1262673.99
194	383524.87	1263825.42
197	383039.40	1262826.19
219	382215.96	1260143.13
230	383218.15	1257392.82
296	389570.41	1254902.27
351	388554.73	1256092.59
366	389484.37	1256101.60

15. Описание границы муниципального образования сельское поселение "Село Попелево"

Текстовое описание границы сельского поселения "Село Попелево" произведено согласно цифровым обозначениям в направлении север - восток - юг - запад.

Граница сельского поселения "Село Попелево" проходит следующим образом:

1) от узловой точки 1 на северо-восток по лесному кварталу № 146 Каменского участкового лесничества Козельского лесничества на протяжении 4040 м, пересекая р. Зарочинка, до точки 27;

2) от точки 27 в юго-восточном направлении вдоль автомобильной дороги Козельск - Кудринская на протяжении 1899 м до точки 51;

3) от точки 51 по луговой растительности 1777 м до пересечения с границей муниципального образования "Село Бурнашево" (узловая точка 57);

4) от узловой точки 57 в общем юго-восточном направлении по течению р. Серена 5976 м, огибая с восточной стороны дер. Грива до точки 166;

5) от точки 166 в южном направлении по лесному массиву на протяжении 1180 м до точки 211;

6) от точки 211 в юго-восточном направлении по луговой растительности на протяжении 2736 м, пересекая автомобильную дорогу Козельск - Кудринская – Бурнашево, до точки 226;

7) от точки 226 в северо-восточном и в юго-восточном направлении по границе территории фруктовых садов 4617 м до пересечения с границей муниципального образования "Село Нижние Прыски" (узловая точка 238);

8) от узловой точки 238 в общем юго-восточном направлении, огибая с восточной стороны дер. Верхние Прыски на протяжении 5371 м до точки 438;

9) от точки 438 в общем юго-западном направлении по луговой растительности, огибая с южной стороны дер. Потросово на протяжении 3504 м до точки 486;

10) от точки 486 в северо-западном направлении по автомобильной дороге Козельск - Кудринская, далее по пахотному массиву 1811 м до точки 504;

11) от точки 504 в общем юго-западном направлении вдоль р. Лубянка по течению на протяжении 3741 м до точки 791;

12) от точки 791 в северо-западном направлении по луговой растительности на протяжении 1249 м до точки 860;

13) от точки 860 в юго-западном направлении по луговой растительности на протяжении 634 м до пересечения с границей муниципального образования "Деревня Лавровск" (узловая точка 873);

14) от узловой точки 873 в юго-западном направлении по пахотному массиву на протяжении 1946 м до точки 886;

15) от точки 886 в общем направлении на северо-запад по р. Клютома 4697 м до пересечения с границей муниципального образования "Село Покровск" (узловая точка 1093);

16) от узловой точки 1093 в северо-восточном направлении по лесному массиву на протяжении 1111 м, пересекая пруд до точки 1096;

17) от точки 1096 в северо-западном направлении по пахотному массиву на протяжении 5725 м до точки 1104;

18) от точки 1104 в юго-западном направлении по лесному массиву на протяжении 2907 м до точки 1119;

19) от точки 1119 в общем северо-западном направлении вдоль р. Клютома на протяжении 1340 м до точки 1138;

20) от точки 1138 в северо-восточном направлении по луговой растительности, огибая восточнее границу с. Слепцовское Отделение на протяжении 626 м до точки 1144;

21) от точки 1144 в северо-восточном направлении по луговой растительности на протяжении 2831 м до точки 1175;

22) от точки 1175 в юго-восточном направлении по лесному массиву на протяжении 1285 м до точки 1180;

23) от точки 1180 в северо-восточном направлении по лесному массиву на протяжении 2520 м до точки 1229;

24) от точки 1229 в северо-западном направлении по лесному массиву на протяжении 2919 м до пересечения с границей муниципального образования "Деревня Плюсково" (узловая точка 1).

Список координат характерных точек границы
сельского поселения "Село Попелево"

№ точки	Координаты в системе МСК-40	
	X	Y
1	2	3
1	390603.33	1260834.66
27	393441.75	1262945.04
51	392165.19	1264223.94
57	392883.11	1265850.00
166	389223.72	1267563.60

211	388101.87	1267508.70
226	387628.01	1270020.61
238	386475.39	1271657.88
438	384617.09	1271340.93
486	382659.66	1269106.73
504	383417.91	1267673.22
791	380733.12	1266767.01
860	381860.73	1266430.68
873	381338.82	1266096.78
886	380605.32	1264682.43
1093	383039.40	1262826.19
1096	383524.87	1263825.42
1104	386715.24	1262673.99
1119	384608.16	1261098.99
1138	384995.17	1260203.49
1144	385178.22	1260619.86
1175	387558.82	1261306.45
1180	387008.19	1262466.90
1229	389328.93	1263042.36

16. Описание границы муниципального образования сельское поселение "Деревня Сенино-Первое"

Текстовое описание границы сельского поселения "Деревня Сенино-Первое" произведено согласно цифровым обозначениям в направлении север - восток - юг - запад.

Граница сельского поселения "Деревня Сенино-Первое" проходит следующим образом:

1) от узловой точки 1 в северо-восточном направлении по лесным кварталам Сосенского участкового лесничества Козельского лесничества вдоль р. Сосенка, пересекая железную дорогу Сухиничи - Тула, далее вдоль ЛЭП по просекам Лихвинского участкового лесничества Козельского лесничества на протяжении 17460 м до пересечения с границей Тульской области (узловая точка 81);

2) от узловой точки 81 в общем северо-восточном направлении по границе Тульской области и по границе лесного квартала № 55 Лихвинского участкового лесничества Козельского лесничества 4660 м до точки 204;

3) от точки 204 в общем направлении на юг и восток по границе Тульской области и по северным границам лесных кварталов № 62, № 63 Лихвинского участкового лесничества Козельского лесничества 4336 м до точки 243;

4) от точки 243 в юго-западном и юго-восточном направлении по границе Тульской области и по северной границе лесного квартала № 122 Лихвинского участкового лесничества Козельского лесничества, вдоль течения р. Верхняя Вырка 4577 м, пересекая железную дорогу Тула - Сухиничи до точки 349;

5) от точки 349 в северо-западном и юго-восточном направлении по границе Тульской области и по южным границам лесных кварталов № 121, № 120, № 119 и восточной границе лесного квартала № 136 Лихвинского участкового лесничества

Козельского лесничества на протяжении 2035 м до северо-западной границы с. Мыжбор Тульской области (точка 387);

6) от точки 387 в общем юго-западном направлении по границе Тульской области и по южным границам лесных кварталов № 136, № 135, № 134, № 133, № 146, № 145 Лихвинского участкового лесничества Козельского лесничества на протяжении 4295 м до точки 430;

7) от точки 430 в общем южном направлении вдоль границы Тульской области и по восточным границам лесных кварталов № 160, № 172, № 183, № 194, № 203, № 207, № 206, № 205 Лихвинского участкового лесничества Козельского лесничества и лесного квартала № 145 Каменского участкового лесничества Козельского лесничества до точки 862;

8) от точки 862 в общем юго-восточном направлении по границе Тульской области и по восточной границе квартала № 146 Каменского участкового лесничества Козельского лесничества до точки 941;

9) от точки 941 в общем юго-восточном направлении вдоль р. Средняя Вырка по течению на протяжении 2761 м до западной границы дер. Староселье Тульской области (точка 1127);

10) от точки 1127 в юго-западном и северо-западном направлении по границе Тульской области и по южной границе лесного квартала № 146 Каменского участкового лесничества Козельского лесничества до точки 1224;

11) от точки 1224 в общем северо-западном направлении по границе Тульской области и по южной границе квартала № 144 Каменского участкового лесничества Козельского лесничества на протяжении 1774 м до точки 1268;

12) от точки 1268 в общем северо-западном направлении по р. Средняя Вырка против течения на протяжении 3823 м до точки 1596;

13) от точки 1596 в общем юго-западном направлении по границе Тульской области и по южной границе квартала № 152 Каменского участкового лесничества Козельского лесничества, вдоль р. Каменка против течения 7838 м до пересечения с границей муниципального образования "Деревня Киреевское-Первое" (узловая точка 1891);

14) от узловой точки 1891 в общем северо-западном направлении по лесным кварталам Сосенского участкового лесничества Козельского лесничества вдоль автодороги Козельск - Киреевское - Чернышено до пересечения с границей муниципального образования "Деревня Дешовки" (узловая точка 1992);

15) от узловой точки 1992 в северо-западном и северо-восточном направлении, пересекая р. Песочная, по лесным кварталам Сосенского участкового лесничества Козельского лесничества до узловой точки 1.

Список координат характерных точек границы
сельского поселения "Деревня Сенино-Первое"

№ точки	Координаты в системе МСК-40	
	X	Y
1	2	3
1	374558.53	1278679.37
81	383559.57	1291997.43
204	384774.03	1295494.38

243	383269.05	1298129.49
349	379953.19	1297328.80
387	379736.82	1296585.81
430	378451.17	1292904.72
862	371418.75	1292013.99
941	369576.36	1292823.63
1127	368319.19	1294350.30
1224	366907.05	1291511.52
1268	368298.00	1291270.95
1596	369207.36	1289114.64
1891	365985.61	1285548.51
1992	370920.95	1279036.83

17. Описание границы муниципального образования сельское поселение "Село Чернышено"

Текстовое описание границы сельского поселения "Село Чернышено" произведено согласно цифровым обозначениям в направлении север - восток - юг - запад.

Граница сельского поселения "Село Чернышено" проходит следующим образом:

1) от узловой точки 1 в общем северо-восточном направлении по пойме правого берега р. Жиздра по течению, далее по лесному массиву, пересекая р. Чепчик на протяжении 12987 м до пересечения с границей муниципального образования "Село Березичский стеклозавод" (узловая точка 154);

2) от узловой точки 154 в юго-восточном и юго-западном направлении вдоль западной стороны проселочной дороги в направлении с. Березичский Стеклозавод на протяжении 1676 м до точки 163;

3) от узловой точки 163 в общем юго-восточном направлении по лесному массиву и луговой растительности на протяжении 1637 м до точки 169;

4) от точки 169 в юго-западном направлении по лесному массиву и вдоль ЛЭП на протяжении 2193 м до точки 174;

5) от точки 174 в юго-восточном направлении по лесному массиву с северной стороны проселочной дороги в направлении с. Березичский стеклозавод на протяжении 2897 м до пересечения с границей муниципального образования "Деревня Киреевское-Первое" (узловая точка 193);

6) от узловой точки 193 в юго-восточном и юго-западном направлении по лесному массиву с северной стороны ЛЭП на протяжении 4697 м до точки 199;

7) от точки 199 в общем юго-западном направлении по границе лесного массива национального парка "Угра" и северо-западной стороны лесного квартала № 163 Каменского участкового лесничества Козельского лесничества на протяжении 4745 м до точки 241;

8) от точки 241 в восточном направлении по границе лесных кварталов Каменского участкового лесничества и Волконского участкового лесничества Козельского лесничества на протяжении 3445 м до пересечения с границей муниципального образования "Ульяновский район" (узловая точка 252);

9) от узловой точки 252 в общем юго-восточном направлении по границе Тульской области и лесных кварталов Волконского участкового лесничества Козельского лесничества на протяжении 7400 м до точки 290;

10) от точки 290 в юго-западном и юго-восточном направлении по границе Тульской области и лесного квартала № 109 Волконского участкового лесничества Козельского лесничества по правобережному притоку р. Вырка на протяжении 2818 м до точки 405;

11) от точки 405 в юго-западном направлении по границе Тульской области и лесного квартала № 110 Волконского участкового лесничества Козельского лесничества по правобережному притоку р. Вырка 2534 м до точки 423;

12) от точки 423 в общем северо-западном направлении по руслу р. Вырка против течения вдоль границы Тульской области и лесного квартала № 110 Волконского участкового лесничества Козельского лесничества на протяжении 2220 м до точки 531;

13) от точки 531 в юго-западном и северо-западном направлении по границе муниципального образования "Ульяновский район" и лесного квартала № 110 Волконского участкового лесничества Козельского лесничества на протяжении 1957 м до точки 552;

14) от точки 552 в северо-восточном и северо-западном направлении по границе муниципального образования "Ульяновский район" и лесного квартала № 110 Волконского участкового лесничества Козельского лесничества на протяжении 4017 м, пересекая р. Вырка и р. Чернышенка до точки 597;

15) от точки 597 в общем юго-западном направлении по руслу р. Чернышенка против течения, по границе муниципального образования "Ульяновский район" и лесного квартала № 110 Волконского участкового лесничества Козельского лесничества на протяжении 2183 м до точки 661;

16) от точки 661 на северо-запад по границе муниципального образования "Ульяновский район" и лесного квартала № 106 Волконского участкового лесничества Козельского лесничества на протяжении 3800 м до точки 697;

17) от точки 697 в юго-западном и северо-западном направлении по пойме р. Веенка против течения, по границе муниципального образования "Ульяновский район" на протяжении 2801 м до точки 769;

18) от точки 769 в южном и северо-западном направлении вдоль границы муниципального образования "Ульяновский район" на протяжении 11498 м, пересекая ЛЭП до точки 854;

19) от точки 854 в северо-восточном и западном направлении вдоль границы муниципального образования "Ульяновский район" и национального парка "Угра" на протяжении 2297 м до пересечения с границей муниципального образования "Село Волконское" (узловая точка 879);

20) от узловой точки 879 в северо-восточном направлении вдоль границы лесного квартала № 86 Волконского участкового лесничества Козельского лесничества и национального парка "Угра" на протяжении 461 м до точки 883;

21) от точки 883 в общем северо-западном направлении вдоль границы лесных кварталов № 85, № 86 Волконского участкового лесничества Козельского лесничества и национального парка "Угра" на протяжении 6398 м до точки 951;

22) от точки 951 на северо-восток вдоль границы лесного квартала № 92 Волконского участкового лесничества Козельского лесничества и национального парка "Угра", пересекая р. Трошенка на протяжении 4859 м до точки 994;

23) от точки 994 в северо-западном направлении по лесному кварталу № 66 Волконского участкового лесничества Козельского лесничества на протяжении 1164 м до узловой точки 1.

Список координат характерных точек границы
сельского поселения "Село Чернышено"

№ точки	Координаты в системе МСК-40	
	X	Y
1	2	3
1	365240.34	1265389.47
154	368066.60	1271831.33
163	366457.57	1271588.41
169	365882.95	1272598.28
174	364658.17	1270956.20
193	362919.53	1272890.66
199	360286.05	1275494.84
241	356798.17	1274190.41
252	356557.77	1277394.48
290	352815.74	1282290.02
405	350926.11	1282455.00
423	349304.58	1280767.05
531	349683.48	1279461.69
552	348847.20	1278647.64
597	352559.43	1278581.85
661	351933.02	1276776.84
697	352504.16	1273164.72
769	351754.92	1271322.96
854	354404.23	1264746.48
879	356636.78	1264541.86
883	356849.11	1264923.19
951	361016.37	1263351.15
994	364165.29	1265802.57"

Статья 3

Настоящий Закон вступает в силу через десять дней после его официального опубликования.

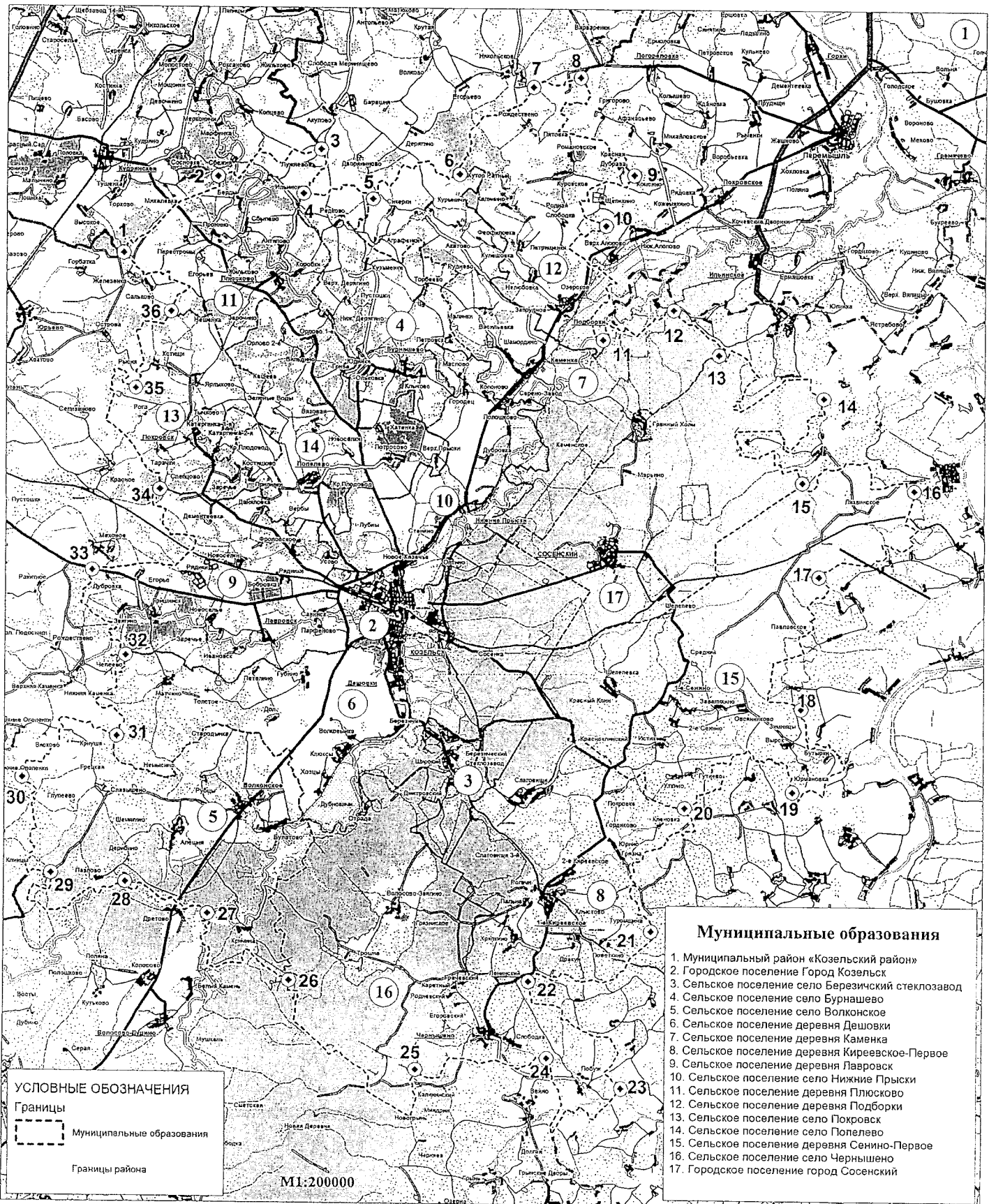
**Губернатор
Калужской области**

г. Калуга
26 апреля 2018 г.
№ 331-03



А.Д. Артамонов

Карта(схема) границ муниципального района
"Козельский район" Калужской области.

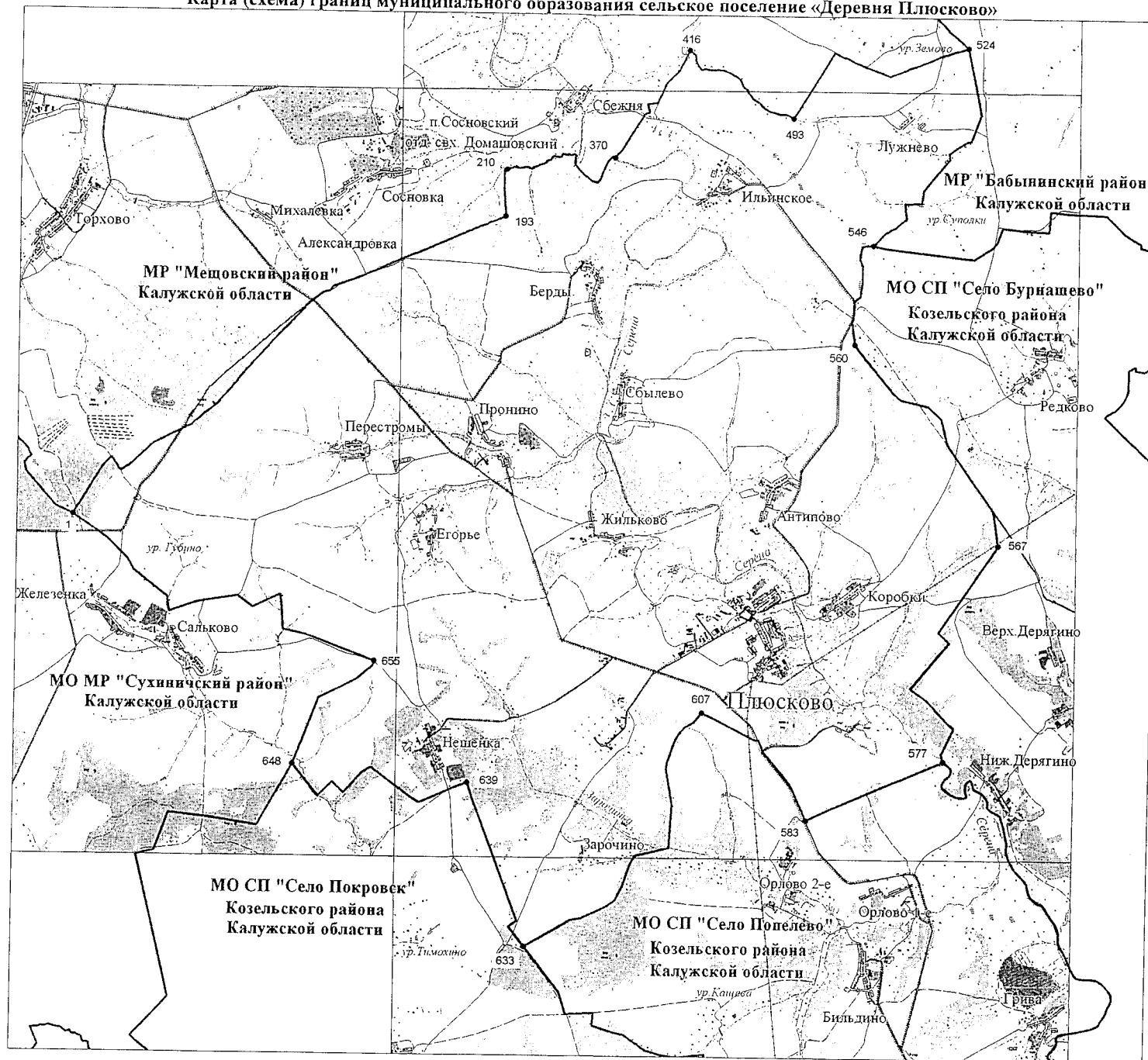


УСЛОВНЫЕ ОБОЗНАЧЕНИЯ
Границы
----- Муниципальные образования
----- Границы района

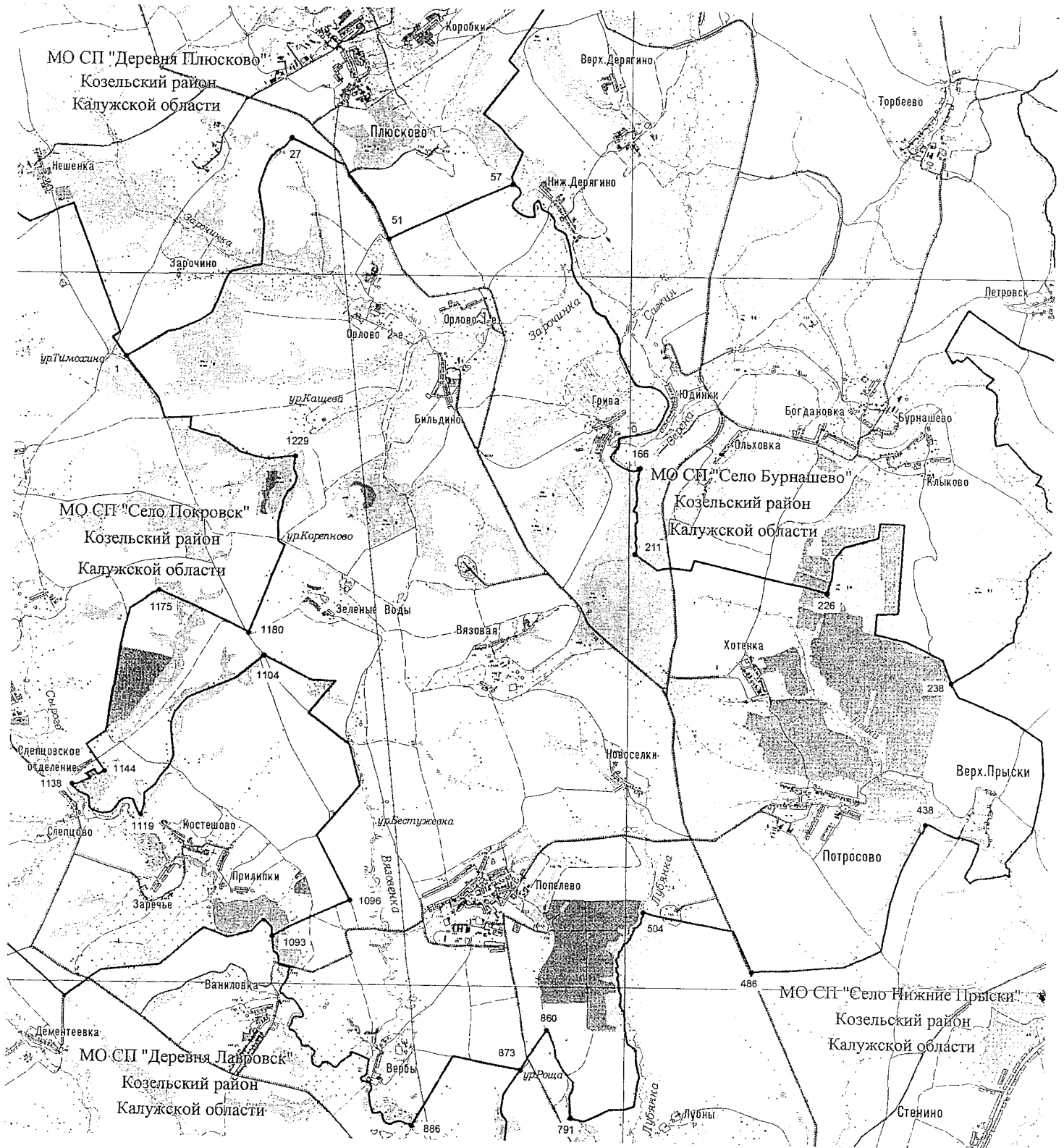
M1:200000

- Муниципальные образования**
1. Муниципальный район «Козельский район»
 2. Городское поселение Город Козельск
 3. Сельское поселение село Березицкий стеклозавод
 4. Сельское поселение село Бурнашево
 5. Сельское поселение село Волконское
 6. Сельское поселение деревня Дешовки
 7. Сельское поселение деревня Каменка
 8. Сельское поселение деревня Киреевское-Первое
 9. Сельское поселение деревня Лавровск
 10. Сельское поселение село Нижние Прыски
 11. Сельское поселение деревня Плюсково
 12. Сельское поселение деревня Подборки
 13. Сельское поселение село Покровск
 14. Сельское поселение село Попелево
 15. Сельское поселение деревня Сенино-Первое
 16. Сельское поселение село Чернышено
 17. Городское поселение город Сосенский

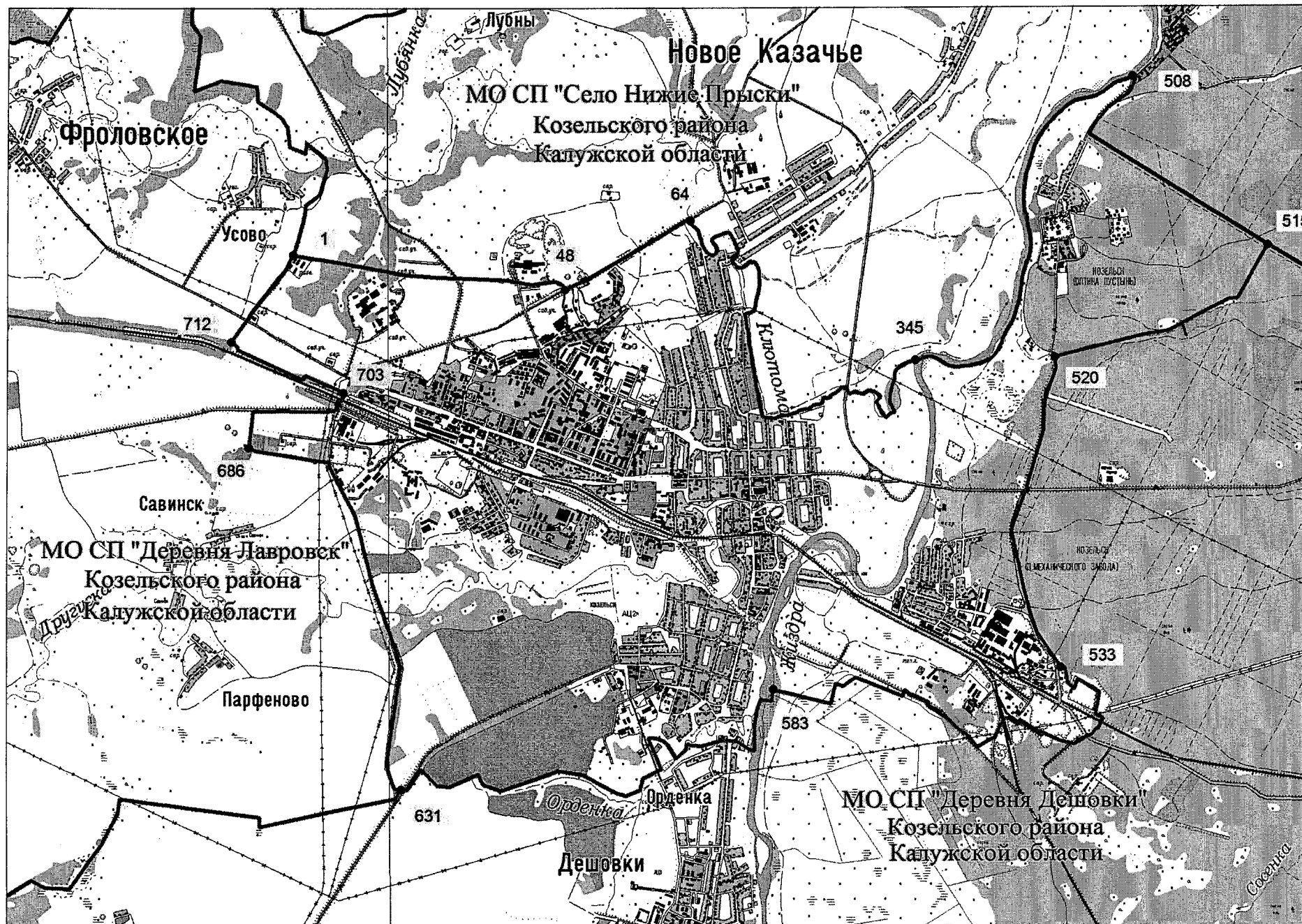
Карта (схема) границ муниципального образования сельское поселение «Деревня Плюсково»



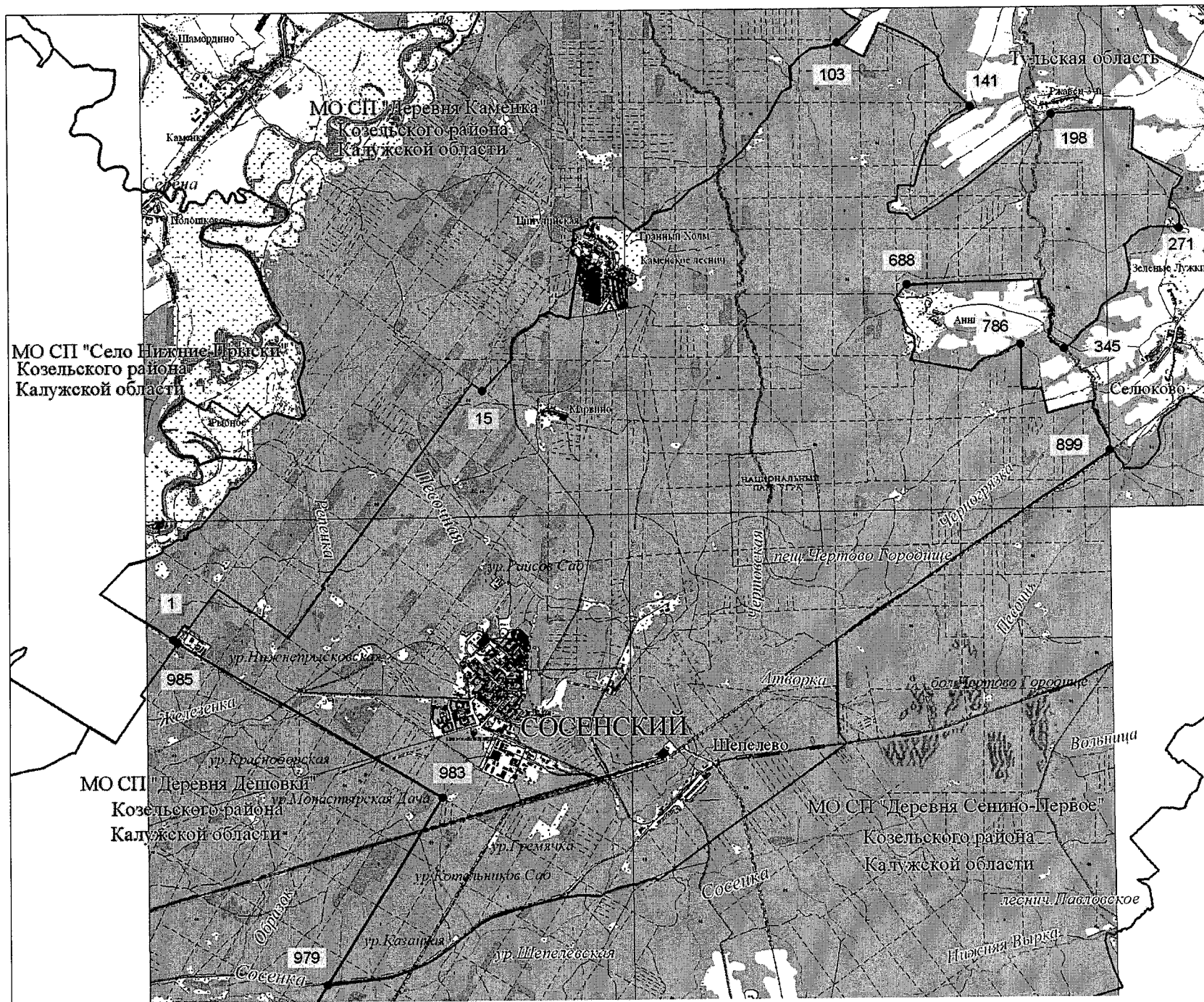
Карта (схема) границ муниципального образования сельское поселение «Село Попелево»



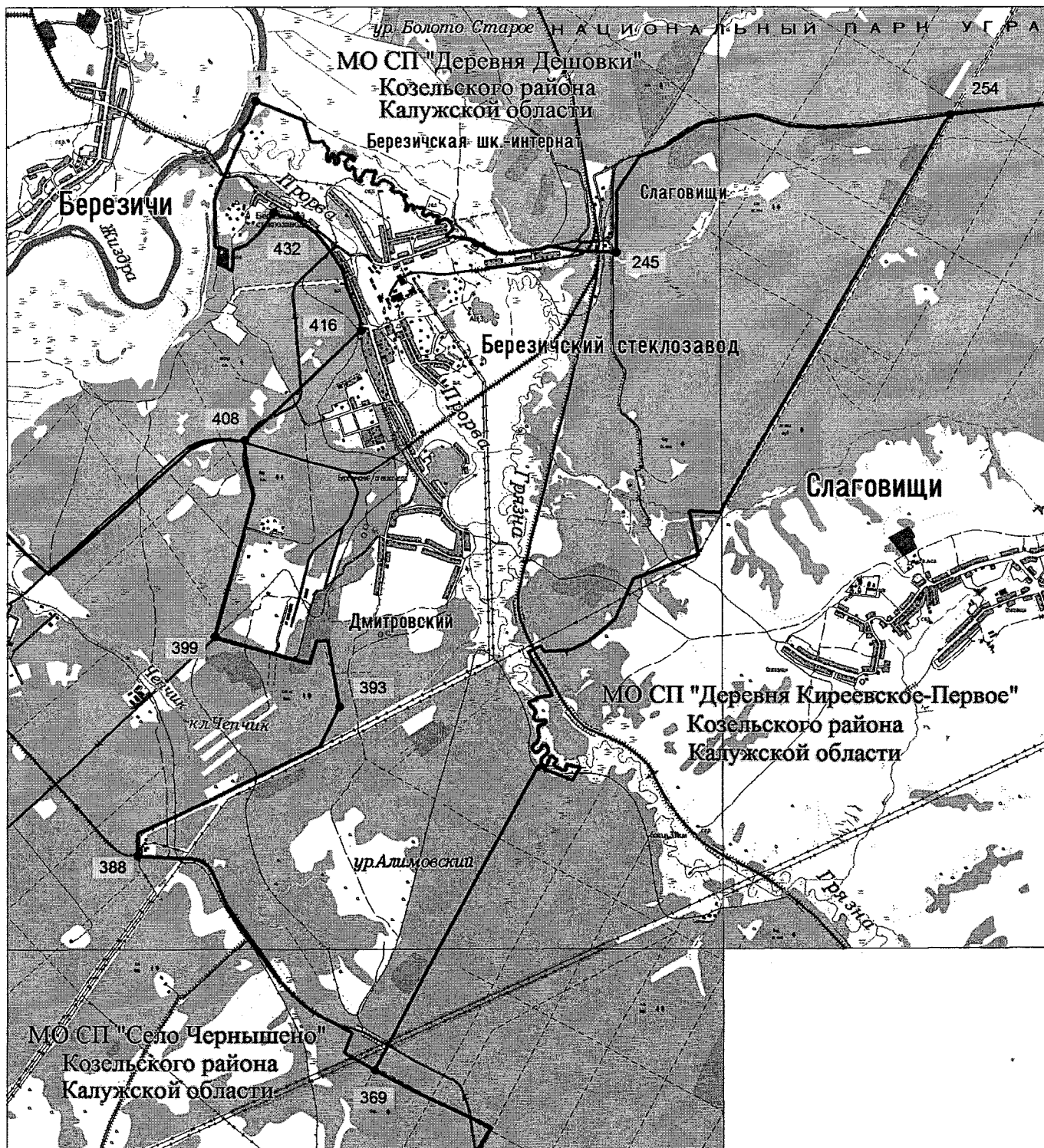
Карта (схема) границ муниципального образования городское поселение «Город Козельск»



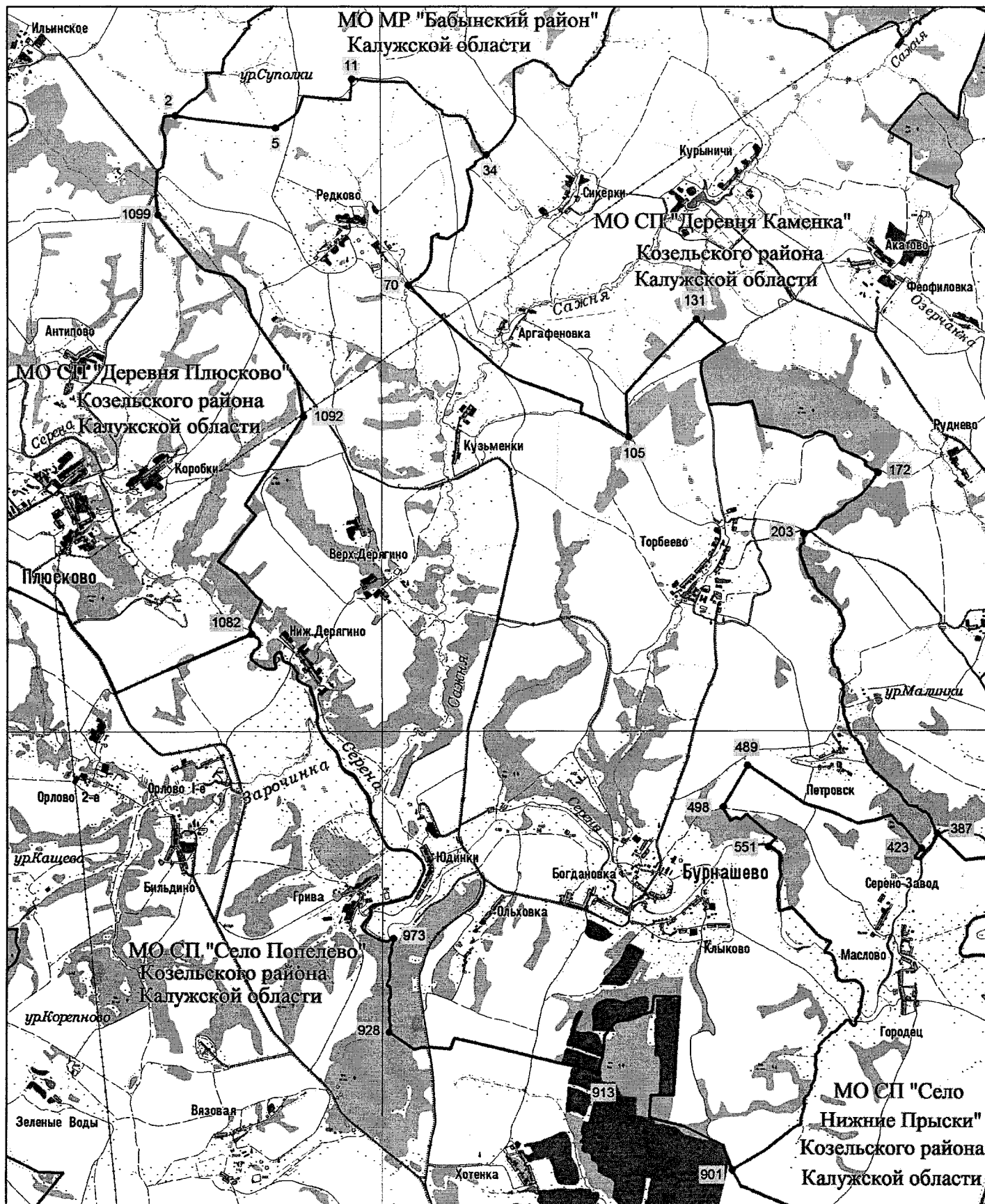
Карта (схема) границ муниципального образования городское поселение «Город Сосенский»



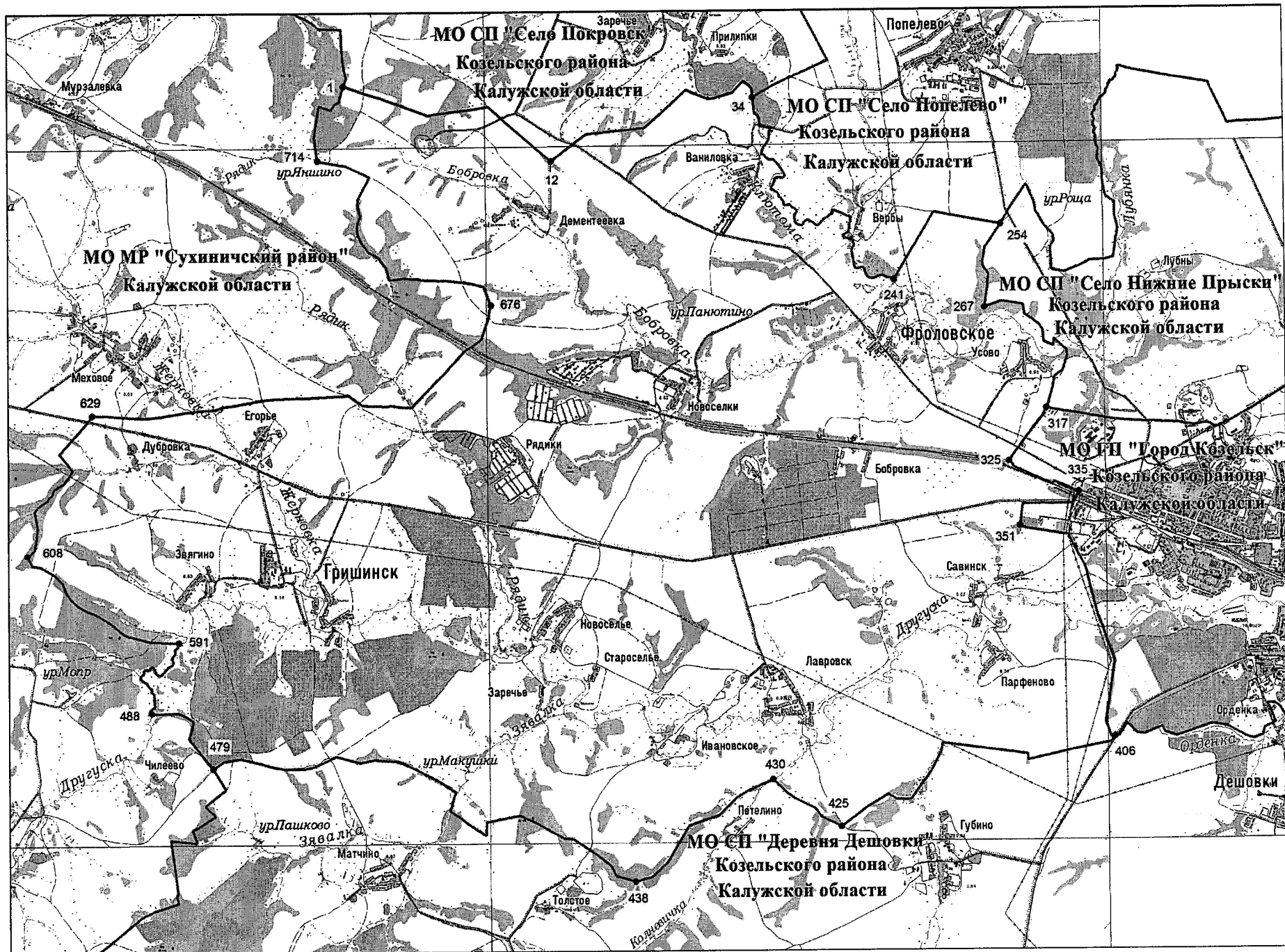
**Карта (схема) границ муниципального образования
сельское поселение «Село Березичский стеклозавод»**



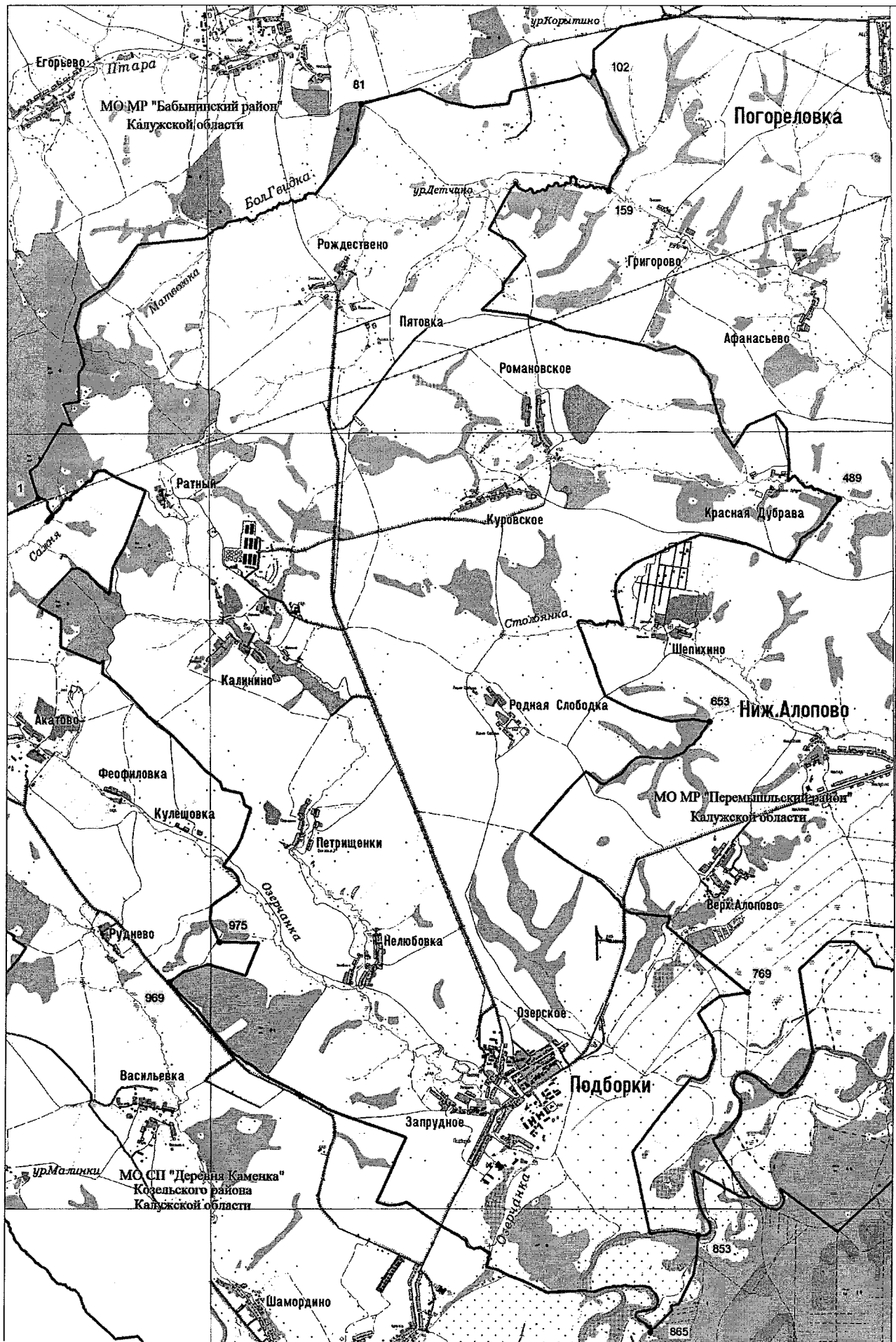
**Карта (схема) границ муниципального образования
сельское поселение «Село Бурнашево»**



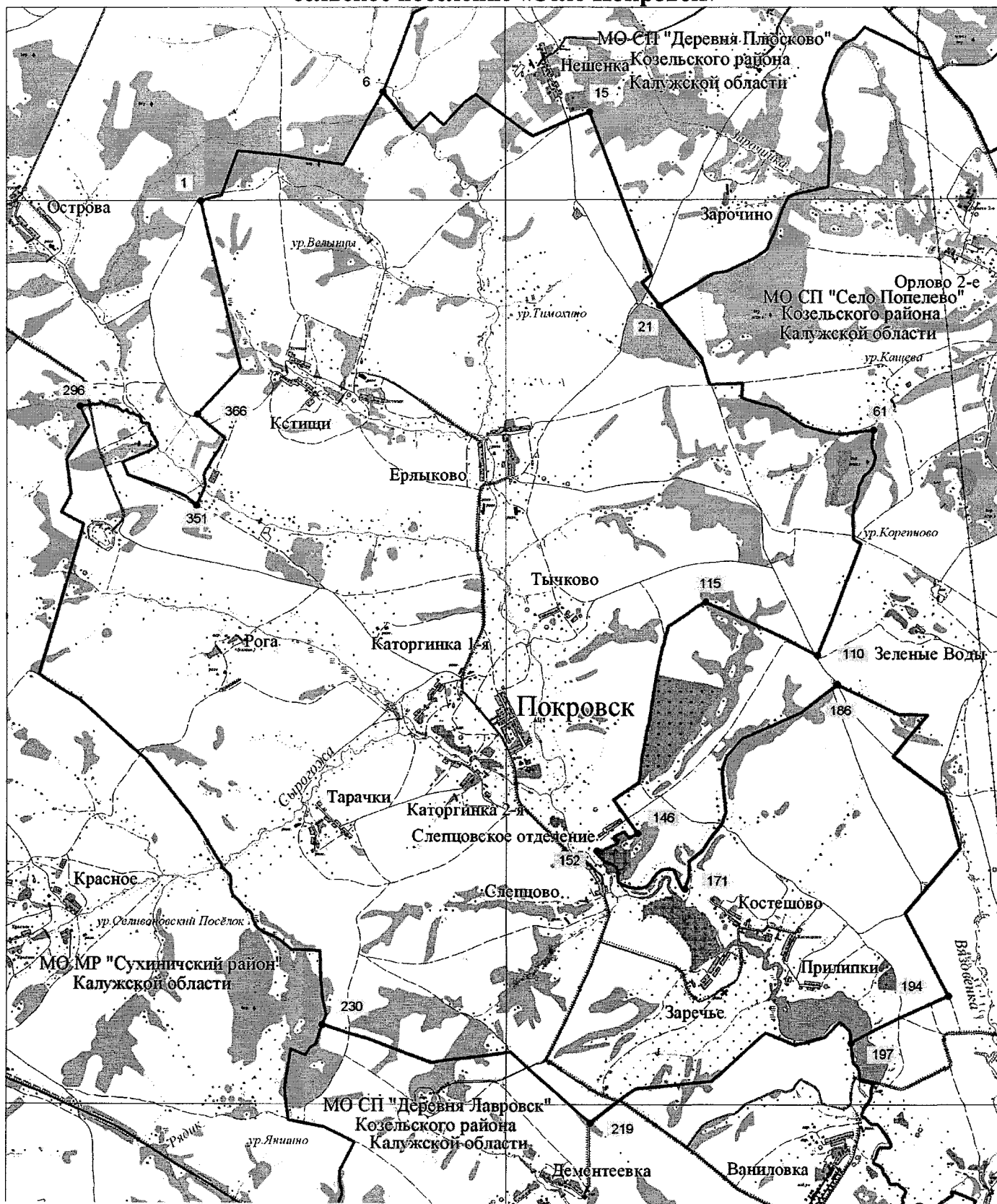
Карта (схема) границ муниципального образования сельское поселение «Деревня Лавровск»



**Карта (схема) границ муниципального образования
сельское поселение «Деревня Подборки»**



**Карта (схема) границ муниципального образования
сельское поселение «Село Покровск»**



Карта (схема) границ муниципального образования сельское поселение «Деревня Сенино-Первое»

