



ЗАКОН

Калужской области

О внесении изменений в законы Калужской области, устанавливающие границы муниципальных образований, расположенных на территории административно-территориальной единицы "Мосальский район"

Принят Законодательным Собранием 19 апреля 2018 года

Статья 1

Настоящим Законом в соответствии с частью 3 статьи 85 Федерального закона от 6 октября 2003 года № 131-ФЗ "Об общих принципах организации местного самоуправления в Российской Федерации", подпунктом 36 пункта 2 статьи 26.3 Федерального закона от 6 октября 1999 года № 184-ФЗ "Об общих принципах организации законодательных (представительных) и исполнительных органов государственной власти субъектов Российской Федерации" вносятся изменения в Законы Калужской области от 28.12.2004 № 7-ОЗ "Об установлении границ муниципальных образований, расположенных на территории административно-территориальных единиц "Бабынинский район", "Боровский район", "Дзержинский район", "Жиздринский район", "Жуковский район", "Износковский район", "Козельский район", "Малоярославецкий район", "Мосальский район", "Ферзиковский район", "Хвостовичский район", "Город Калуга", "Город Обнинск", и наделении их статусом городского поселения, сельского поселения, городского округа, муниципального района", от 06.07.2011 № 175-ОЗ "О преобразовании некоторых муниципальных образований на территории административно-территориальной единицы "Мосальский район" и внесении в связи с этим изменений в отдельные законы Калужской области" в целях регулирования отношений, связанных с описанием и утверждением границ муниципального образования "Мосальский район" и входящих в его состав поселений в соответствии с требованиями градостроительного и земельного законодательства.

Статья 2

Внести в Закон Калужской области от 28 декабря 2004 года № 7-ОЗ "Об установлении границ муниципальных образований, расположенных на территории административно-территориальных единиц "Бабынинский район", "Боровский район", "Дзержинский район", "Жиздринский район", "Жуковский район", "Износковский район", "Козельский район", "Малоярославецкий район",

"Мосальский район", "Ферзиковский район", "Хвастовичский район", "Город Калуга", "Город Обнинск", и наделении их статусом городского поселения, сельского поселения, городского округа, муниципального района" (в редакции законов Калужской области от 05.07.2006 № 217-ОЗ, от 05.03.2007 № 290-ОЗ, от 27.04.2007 № 308-ОЗ, от 28.06.2007 № 332-ОЗ, от 11.02.2008 № 407-ОЗ, от 01.07.2008 № 452-ОЗ, от 30.09.2008 № 467-ОЗ, от 27.02.2009 № 529-ОЗ, от 10.11.2009 № 592-ОЗ, от 11.12.2009 № 609-ОЗ, от 09.03.2010 № 646-ОЗ, от 09.03.2010 № 647-ОЗ, от 23.04.2010 № 6-ОЗ, от 11.01.2011 № 105-ОЗ, от 10.05.2011 № 138-ОЗ, от 06.07.2011 № 165-ОЗ, от 06.07.2011 № 166-ОЗ, от 06.07.2011 № 175-ОЗ, от 26.09.2011 № 187-ОЗ, от 28.10.2011 № 203-ОЗ, от 24.02.2012 № 256-ОЗ, от 29.06.2012 № 310-ОЗ, от 01.10.2012 № 327-ОЗ, от 26.12.2012 № 374-ОЗ, от 26.12.2012 № 375-ОЗ, от 25.10.2013 № 497-ОЗ, от 27.03.2014 № 549-ОЗ, от 29.09.2014 № 620-ОЗ, от 23.12.2014 № 657-ОЗ, от 27.02.2015 № 695-ОЗ, от 24.04.2015 № 713-ОЗ, от 02.11.2015 № 14-ОЗ, от 24.12.2015 № 45-ОЗ, от 29.02.2016 № 61-ОЗ, от 03.06.2016 № 88-ОЗ, от 07.11.2016 № 128-ОЗ, от 24.11.2016 № 139-ОЗ, от 21.12.2016 № 162-ОЗ, от 30.03.2017 № 185-ОЗ, от 21.09.2017 № 251-ОЗ, от 27.11.2017 № 277-ОЗ, от 21.02.2018 № 306-ОЗ, от 22.03.2018 № 318-ОЗ) следующие изменения:

1) абзац первый пункта 4 статьи 9 изложить в следующей редакции:

"4. Утвердить границы муниципальных образований, перечисленных в настоящей статье, согласно картам (схемам) и описанию границ муниципальных образований, являющимся приложениями № 17, № 18 к настоящему Закону.";

2) приложение № 17 изложить согласно приложению 1 к настоящему Закону;

3) приложение № 18 изложить в следующей редакции:

"Приложение № 18
к Закону Калужской области
от 28 декабря 2004 года № 7-ОЗ"

Описание границ муниципальных образований, расположенных на территории административно-территориальной единицы "Мосальский район"

1. Описание границы муниципального образования "Мосальский район"

Текстовое описание границы муниципального района "Мосальский район" произведено согласно цифровым обозначениям в направлении север - восток - юг - запад.

Граница муниципального образования "Мосальский район" проходит следующим образом:

1) от точки 1, находящейся в лесном массиве на стыке лесных кварталов № 2, № 4 Подсосонского участкового лесничества Юхновского лесничества и в 1339 м северо-западнее ур. Акулово в направлении восток-север-юг 5766 м по лесному массиву до р. Пополта и границе Смоленской области (точка 2);

2) от точки 2 в общем юго-восточном направлении 2266 м по руслу р. Пополта и границе Смоленской области до точки 3;

3) от точки 3 в общем северо-восточном направлении 4279 м по границе Смоленской области, западной и северной границам лесного квартала № 6 Подсосонского участкового лесничества Юхновского лесничества, далее через лесной массив вдоль р. Пополта до р. Песочня (точки 4);

4) от точки 4 в общем юго-восточном направлении 5011 м по границе Смоленской области и по руслу р. Песочня, далее по руслу р. Речица до точки 5;

5) от точки 5 в общем северо-восточном направлении 10059 м по границе Смоленской области, вдоль северных границ лесных кварталов № 11, № 9, № 8 Долговского участкового лесничества Юхновского лесничества, лесного квартала № 11 Подсосонского участкового лесничества Юхновского лесничества, западных границ лесных кварталов № 10, № 5, № 20, № 19 Подсосонского участкового лесничества Юхновского лесничества по руслу р. Дертовочка до точки 6;

6) от точки 6 в общем восточном направлении 9865 м по границе Смоленской области и по руслу р. Пополта до точки 7;

7) от точки 7 в общем северо-восточном направлении 11828 м по границе Смоленской области, по руслу р. Волствица, далее вдоль северных границ лесных кварталов № 21, № 22, № 36 и западной границе лесного квартала № 37 Подсосонского участкового лесничества Юхновского лесничества до пересечения границ муниципальных образований "Мосальский район", "Юхновский район" и Смоленской области (узловая точка 8);

8) от узловой точки 8 в общем южном направлении 6207 м по границе муниципального образования "Юхновский район", по восточным границам лесных кварталов № 36, № 39, № 42 Подсосонского участкового лесничества Юхновского лесничества до точки 9;

9) от точки 9 в восточном направлении 4511 м по границе Юхновского района и по северным границам лесного квартала № 31 Подсосонского участкового лесничества и лесных кварталов № 37, 38 Заресского участкового лесничества Юхновского лесничества до точки 10;

10) от точки 10 в общем южном направлении 5572 м по границе муниципального образования "Юхновский район", по восточным границам лесных кварталов № 38, № 53, № 58 и северо-восточным границам лесного квартала № 67 Заресского участкового лесничества Юхновского лесничества, пересекая автомобильную дорогу А101 Москва - Малоярославец - Рославль до точки 11;

11) от точки 11 в общем юго-восточном направлении 9238 м по границе муниципального образования "Юхновский район", по руслу безымянного ручья, далее по руслу р. Лидия, пересекая ЛЭП до р. Ресса (точка 12);

12) от точки 12 в общем юго-восточном направлении 21922 м по границе муниципального образования "Юхновский район" и руслу р. Ресса, далее по северной и восточной границам лесных кварталов № 1, № 6, № 7, по западной, северной и восточной границам лесного квартала № 2 Мосальского участкового лесничества Юхновского лесничества, пересекая автомобильную дорогу Гороховка - Большие Крутицы до точки 13;

13) от точки 13 в общем юго-восточном направлении 5938 м по границе муниципального образования "Юхновский район" до р. Сергеевка (точка 14);

14) от точки 14 в общем направлении на северо-восток 2056 м по границе муниципального образования "Юхновский район", по руслу р. Сергеевка до точки 15;

15) от точки 15 в общем юго-восточном направлении 6869 м по границе муниципального образования "Юхновский район", по восточным границам лесных кварталов № 1, № 2, № 3, № 34 Мосальского участкового лесничества Юхновского лесничества, пересекая автомобильную дорогу Вязьма-Калуга - Мосальск на участке Петушки - Тарасково - Мосальск до пересечения границ муниципальных образований

образований "Мосальский район", "Юхновский район" и "Мещовский район" (узловая точка 16);

16) от узловой точки 16 на юг 1631 м по границе муниципального образования "Мещовский район" и восточной границе лесного квартала № 39 Мосальского участкового лесничества Юхновского лесничества до точки 17;

17) от точки 17 в западном направлении 4764 м по границе муниципального образования "Мещовский район" и южным границам лесных кварталов № 39, № 38, № 37, № 36, № 35 Мосальского участкового лесничества Юхновского лесничества до точки 18;

18) от точки 18 в общем направлении на юг по границе муниципального образования "Мещовский район" 11669 м, по восточной границе лесного квартала № 5 Мосальского участкового лесничества Юхновского лесничества, пересекая ЛЭП, минуя дер. Богослово, пересекая р. Туросна до р. Каменка (точка 19);

19) от точки 19 в общем южном направлении 4167 м по границе муниципального образования "Мещовский район", по р. Каменка до точки 20;

20) от точки 20 в общем западном направлении 8806 м по границе муниципального образования "Мещовский район", по восточным и южным границам лесных кварталов № 45, № 46, № 43 Мосальского участкового лесничества Юхновского лесничества, по автомобильной дороге А101 "Москва-Малоярославец-Рославль" - Мосальск-Мещовск до точки 21;

21) от точки 21 в общем северо-западном направлении 3124 м по границе муниципального образования "Мещовский район" вдоль автомобильной дороги А101 "Москва-Малоярославец-Рославль" - Мосальск-Мещовск по южной границе лесного квартала № 11 Мосальского участкового лесничества Юхновского лесничества до точки 22;

22) от точки 22 в общем южном направлении 2296 м по границе муниципального образования "Мещовский район", по южной границе лесного квартала № 11 Мосальского участкового лесничества Юхновского лесничества до р. Ресса, далее по руслу реки до впадения в неё безымянного ручья (точка 23);

23) от точки 23 в западном направлении 4150 м по границе муниципального образования "Мещовский район" по безымянному ручью, по южным границам лесных кварталов № 15, № 14 Мосальского участкового лесничества Юхновского лесничества до точки 24;

24) от точки 24 в общем южном направлении 667 м по границе муниципального образования "Мещовский район", по западным границам лесных кварталов № 14, № 16 Мосальского участкового лесничества Юхновского лесничества до точки 25;

25) от точки 25 в общем западном направлении по границе муниципального образования "Мещовский район" 2069 м, по южной границе лесного квартала № 16 Мосальского участкового лесничества Юхновского лесничества до точки 26;

26) от точки 26 в северном направлении 1848 м по границе муниципального образования "Мещовский район", по западным границам лесных кварталов № 16, № 10 Мосальского участкового лесничества Юхновского лесничества до точки 27;

27) от точки 27 в общем юго-западном направлении 17641 м по границе муниципального образования "Мещовский район", по восточным и южным границам лесных кварталов № 30, № 33, № 32, № 31, № 14, № 18, № 23, № 20, № 24 Мосальского участкового лесничества Юхновского лесничества, пересекая безымянный ручей, р. Серпейка, далее по р. Капорка до пересечения границ

муниципальных образований "Мосальский район", "Барятинский район" и "Мещовский район" (узловая точка 28);

28) от узловой точки 28 в общем северо-западном направлении 6784 м по границе муниципального образования "Барятинский район", по южным границам лесных кварталов № 25, № 23, № 22, № 21, № 22 Мосальского участкового лесничества Юхновского лесничества до точки 29;

29) от точки 29 в общем северном направлении 8576 м по границе муниципального образования "Барятинский район", по западным границам лесных кварталов № 21, № 19, № 16, № 20, № 10, № 7 Мосальского участкового лесничества Юхновского лесничества до точки 30;

30) от точки 30 в общем юго-западном направлении 2907 м по границе муниципального образования "Барятинский район", по юго-восточной границе лесного квартала № 18 Мосальского участкового лесничества Юхновского лесничества пересекая р. Свотица до точки 31;

31) от точки 31 в общем северном направлении 4974 м по границе муниципального образования "Барятинский район", по западным границам лесных кварталов № 18, № 6, № 3 Мосальского участкового лесничества Юхновского лесничества до точки 32;

32) от точки 32 в общем северо-западном направлении 12277 м по границе муниципального образования "Барятинский район", по западной границе лесного квартала № 17 Мосальского участкового лесничества Юхновского лесничества, пересекая автомобильную дорогу Мосальск-Барятино - а/д Брянск-Людиново-Киров - А101 Москва-Малоярославец-Рославль до р. Посконка, далее по руслу р. Посконка до впадения её в р. Свотица, далее по руслу р. Свотица до впадения в неё безымянного ручья, далее по ручью и южным границам лесных кварталов № 8, № 7 Мосальского участкового лесничества Юхновского лесничества до точки 33;

33) от точки 33 в общем юго-западном направлении 6750 м по границе муниципального образования "Барятинский район", по восточным и южным границам лесных кварталов № 40, № 43, № 41, № 42 Долговского участкового лесничества Юхновского лесничества и по руч. Сушанка до точки 34;

34) от точки 34 в общем северо-западном направлении 11313 м по границе муниципального образования "Барятинский район", по западным границам лесных кварталов № 42, № 41, № 79, № 38, № 34 Долговского участкового лесничества Юхновского лесничества, пересекая безымянный ручей до точки 35;

35) от точки 35 в общем юго-западном направлении 4822 м по границе муниципального образования "Барятинский район", по западным и южным границам лесных кварталов № 28, № 27, № 33 Долговского участкового лесничества Юхновского лесничества до точки 36;

36) от точки 36 в общем северо-западном направлении 4091 м по границе муниципального образования "Барятинский район", по западным границам лесных кварталов № 33, № 32, № 26 Долговского участкового лесничества Юхновского лесничества, пересекая автомобильную дорогу А101 Москва-Малоярославец-Рославль до точки 37;

37) от точки 37 в общем западном направлении 2696 м по границе муниципального образования "Барятинский район", по северным границам лесных кварталов № 10, № 16 Милятинского участкового лесничества Спас-Деменского лесничества до пересечения границ муниципальных образований "Мосальский район", "Барятинский район" и Смоленской области (узловая точка 38);

38) от узловой точки 38 в общем северо-восточном направлении 16709 м по границе Смоленской области, минуя пос. Калуговский, далее по западным границам лесных кварталов № 70, № 67, № 63, № 60 Долговского участкового лесничества Юхновского лесничества, по северной границе лесного квартала № 61 Долговского участкового лесничества Юхновского лесничества, по западным границам лесных кварталов № 55, № 48 Долговского участкового лесничества Юхновского лесничества до точки 39;

39) от точки 39 в общем восточном направлении 2102 м по границе Смоленской области, по северным границам лесных кварталов № 48, № 49 Долговского участкового лесничества Юхновского лесничества до точки 40;

40) от точки 40 в общем северо-западном направлении по границе Смоленской области 7711 м, по западным границам лесных кварталов № 42, № 35, № 26, № 20, № 17, № 14, № 5 Долговского участкового лесничества Юхновского лесничества, по западной границе лесного квартала № 7 Подсосенского участкового лесничества Юхновского лесничества, пересекая р. Песочня до точки 41;

41) от точки 41 в общем северо-западном направлении 6655 м по границе Смоленской области, по западной и южной границам лесных кварталов № 7, № 5, № 4 Подсосенского участкового лесничества Юхновского лесничества, пересекая р. Пополта до точки 1.

Список координат характерных точек границы
муниципального района "Мосальский район"

№ точки	Координаты в системе МСК-40	
	X	Y
1	2	3
1	449560,13	1184457,41
2	448904,00	1187454,00
3	448332,94	1188910,43
4	449605,64	1192249,20
5	447040,81	1194786,99
6	452562,08	1199967,84
7	450488,97	1207015,98
8	457601,98	1212183,78
9	452806,61	1213956,47
10	452648,60	1218463,20
11	448276,25	1218928,62
12	443059,65	1222763,94
13	438730,60	1229224,76
14	435351,69	1232204,04
15	435965,67	1233578,25
16	431410,10	1237358,60
17	429779,00	1237369,00
18	429861,80	1232617,30
19	422227,71	1232068,86
20	419077,07	1230854,44
21	418700,10	1225116,64

22	420376,32	1222602,66
23	418690,33	1221920,79
24	418375,98	1218175,74
25	417733,74	1218353,58
26	417908,70	1216787,76
27	419497,92	1216522,71
28	412843,13	1209789,69
29	414503,71	1204928,34
30	419952,12	1204238,80
31	418322,28	1202486,56
32	421837,03	1204184,14
33	426565,51	1196679,02
34	423442,15	1194835,15
35	430929,99	1189301,71
36	429087,72	1185454,81
37	431399,37	1183125,18
38	430855,56	1180987,49
39	440132,08	1185801,86
40	440185,48	1187903,26
41	447125,01	1187816,38

2. Описание границы муниципального образования городское поселение "Город Мосальск"

Текстовое описание границы городского поселения "Город Мосальск" произведено согласно цифровым обозначениям в направлении север - восток - юг - запад.

Граница городского поселения "Город Мосальск" проходит следующим образом:

1) от точки 1, находящейся в 1028 м восточнее дер. Зубово в общем восточном направлении 1509 м вдоль р. Можайка через лесные массивы, пересекая ЛЭП до точки 10;

2) от точки 10 в общем северо-восточном направлении 2379 м, пересекая р. Можайка, ЛЭП через сельскохозяйственные угодья до пересечения границ муниципальных образований "Город Мосальск", "Деревня Савиново" и "Деревня Гачки" (узловая точка 42);

3) от узловой точки 42 в общем юго-восточном направлении 3674 м по сельскохозяйственным угодьям, далее в южном направлении 479 м вдоль полосы отвода автодороги А101 Москва-Малоярославец-Рославль - Мосальск-Мещовск, пересекая автодорогу на юго-восток 1004 м по сельскохозяйственным угодьям, далее в общем юго-восточном направлении по границе муниципального образования "Город Мосальск" и дер. Гачки до точки 103;

4) от точки 103 в общем северном направлении 1754 м по границе лесного квартала № 4 Мосальского участкового лесничества Юхновского лесничества до пересечения границ муниципальных образований "Город Мосальск", "Деревня Гачки" и "Село Боровенск" (узловая точка 112);

5) от узловой точки 112 в общем южном направлении 1910 м по границе лесных кварталов № 4, № 5, № 6 Мосальского участкового лесничества Юхновского лесничества, пересекая автомобильную дорогу Вязьма-Калуга –Мосальск до пересечения границ муниципальных образований "Город Мосальск", "Село Боровенск" и "Деревня Воронино" (узловая точка 122);

6) от узловой точки 122 в общем юго-западном направлении 2893 м по границе лесного квартала № 7 Мосальского участкового лесничества Юхновского лесничества, далее 1503 м по лесным массивам и сельскохозяйственным угодьям, пересекая автодорогу А101 Москва-Малоярославец-Рославль-Мосальск-Мещовск, далее по границе лесного квартала № 4 Мосальского участкового лесничества Юхновского лесничества до пересечения границ муниципальных образований "Город Мосальск", "Село Дашино" и "Деревня Воронино" (узловая точка 142);

7) от узловой точки 142 в общем северо-западном направлении 5150 м по восточным границам лесных кварталов № 9, № 2, № 1 Мосальского участкового лесничества Юхновского лесничества, далее пересекая автомобильные дороги Мосальск – Барятино, Брянск - Людиново - Киров – А101 Москва - Малоярославец - Рославль, пересекая р. Устошка до точки 209;

8) от точки 209 в общем западном направлении 3643 м по северной границе муниципального образования "Село Дашино", пересекая ЛЭП, автомобильную дорогу Мосальск - Барятино до пересечения границ муниципальных образований "Город Мосальск", "Село Дашино" и "Деревня Савино" (узловая точка 241);

9) от узловой точки 241 в общем северо-восточном 1544 м пересекая ЛЭП, далее вдоль р. Можайка до точки 1.

Список координат характерных точек границы
городского поселения "Город Мосальск"

№ точки	Координаты в системе МСК-40	
	X	Y
1	2	3
1	427813.44	1215029.02
10	427903.21	1216233.40
42	429739.19	1216477.28
103	428073.20	1218357.44
112	428455.08	1219391.90
122	426663.60	1219051.51
142	424532.04	1217681.73
209	427378.31	1216473.78
241	427156.88	1214074.90

3. Описание границы муниципального образования
сельское поселение "Деревня Воронино"

Текстовое описание границы сельского поселения "Деревня Воронино" произведено согласно цифровым обозначениям в направлении север - восток - юг - запад.

Граница сельского поселения "Деревня Воронино" проходит следующим образом:

1) от точки 1, находящейся в 1406 м севернее дер. Васильевское 5317 м в общем юго-восточном направлении по границе лесного квартала № 4 Мосальского участкового лесничества Юхновского лесничества по р. Можайка до точки 349;

2) от точки 349 по сельскохозяйственным угодьям и р. Ресса в общем юго-восточном направлении 5756 м, далее по границе лесных кварталов № 6, № 7, № 8, № 10, № 14, № 15, № 16, № 17 Мосальского участкового лесничества Юхновского лесничества до точки 430;

3) от точки 430 в общем южном направлении 5216 м по границе лесных кварталов № 8, № 12, № 13, № 40, № 42, № 43 Мосальского участкового лесничества Юхновского лесничества до точки 450;

4) от точки 450 в общем северо-западном направлении 3121 м вдоль автомобильной дороги А101 Москва-Малоярославец-Рославль - Мосальск -Мещовск по границе лесного квартала № 11 Мосальского участкового лесничества Юхновского лесничества до точки 470;

5) от точки 470 в общем юго-западном направлении 1686 м по границе лесного квартала № 11 Мосальского участкового лесничества Юхновского лесничества, далее по р. Ресса до точки 510;

6) от точки 510 в общем западном направлении 4150 м по безымянному ручью, по границам лесных кварталов № 14, № 15 Мосальского участкового лесничества Юхновского лесничества до точки 718;

7) от точки 718 в общем южном направлении 666 м по сельскохозяйственным угодьям до точки 734;

8) от точки 734 в общем западном направлении 2069 м по границе лесного квартала № 16 Мосальского участкового лесничества Юхновского лесничества и сельскохозяйственным угодьям до точки 802;

9) от точки 802 в общем северном направлении 1849 м по границам лесных кварталов № 10, № 16 Мосальского участкового лесничества Юхновского лесничества до пересечения границ муниципальных образований "Деревня Дашино" и "Деревня Воронино" (узловая точка 860);

10) от узловой точки 860 в общем северном направлении 1849 м по границам лесных кварталов № 4, № 9, № 10, № 13, № 26 Мосальского участкового лесничества Юхновского лесничества до пересечения границ муниципальных образований "Город Мосальск", "Деревня Дашино" и "Деревня Воронино" (узловая точка 894);

11) от узловой точки 894 в общем северо-восточном направлении 2893 м по границе лесного квартала № 4 Мосальского участкового лесничества Юхновского лесничества, по сельскохозяйственным угодьям, пересекая автодорогу А101 Москва-Малоярославец-Рославль - Мосальск-Мещовск, по границам лесных кварталов № 6, № 7 Мосальского участкового лесничества Юхновского лесничества до пересечения границ муниципальных образований "Город Мосальск", "Село Боровенск" и "Деревня Воронино" (узловая точка 1).

Список координат характерных точек границы
сельского поселения "Деревня Воронино"

№ точки	Координаты в системе МСК-40	
	X	Y
1	2	3
1	426663.60	1219051.51

349	425624.84	1221422.13
430	422493.77	1226220.57
450	418700.10	1225116.64
470	420376.32	1222602.66
510	418690.33	1221920.79
718	418375.98	1218175.74
734	417733.74	1218353.58
802	417908.70	1216787.76
860	419497.92	1216522.71
894	424532.04	1217681.73

4. Описание границы муниципального образования сельское поселение "Деревня Долгое"

Текстовое описание границы сельского поселения "Деревня Долгое" произведено согласно цифровым обозначениям в направлении север - восток - юг - запад.

Граница сельского поселения "Деревня Долгое" проходит следующим образом:

1) от точки 1 у северо-западного угла лесного квартала № 48 Долговского участкового лесничества Юхновского лесничества на восток 2102 м по северным границам лесных кварталов № 48, № 49 Долговского участкового лесничества Юхновского лесничества до точки 8;

2) от точки 8 в северном направлении 1425 м по западным границам лесных кварталов № 42, № 35 Долговского участкового лесничества Юхновского лесничества до пересечения границ муниципальных образований "Деревня Долгое", "Деревня Людково" и границы Смоленской области (узловая точка 14);

3) от узловой точки 14 в общем северо-восточном направлении 2986 м по руслу р. Песочня до места впадения безымянного ручья (точка 202);

4) от точки 202 в общем юго-восточном направлении 4528 м по руслу безымянного ручья, впадающего в р. Песочня, далее 1061 м по северной границе лесного квартала № 54 Долговского участкового лесничества Юхновского лесничества до точки 438;

5) от точки 438 в общем южном направлении 6493 м по западным границам лесных кварталов № 54, № 2, № 7 Долговского участкового лесничества Юхновского лесничества, пересекая автодорогу А101 Москва-Малоярославец-Рославль, далее по западным границам лесных кварталов № 10, №74 Долговского участкового лесничества Юхновского лесничества до точки 488;

6) от точки 488 на юго-восток 1954 м по северным границам лесных кварталов № 75, № 24 Долговского участкового лесничества Юхновского лесничества по руслу р. Зонинская-Вершина 2754 м, северным границам лесных кварталов № 24, № 16 Долговского участкового лесничества Юхновского лесничества 8040 м, северо-восточной границе лесного квартала № 17 Долговского участкового лесничества Юхновского лесничества, по северной и восточной границам лесного квартала № 25 Долговского участкового лесничества Юхновского лесничества до узловой точки 644 на пересечении границ муниципальных образований "Деревня Долгое", "Деревня Людково", "Деревня Посконь";

7) от узловой точки 644 в общем юго-западном направлении 10167 м по южной границе лесного квартала № 25 Долговского участкового лесничества Юхновского

лесничества, по восточной и южной границам лесного квартала № 31 Долговского участкового лесничества Юхновского лесничества, по восточной границе лесных кварталов № 36, № 40 Долговского участкового лесничества Юхновского лесничества до узловой точки 672 на пересечении границ муниципальных образований "Деревня Долгое", "Деревня Посконь", "Барятинский район";

8) от узловой точки 672 в общем юго-западном направлении 6766 м по южной границе лесного квартала № 83 Долговского участкового лесничества Юхновского лесничества, по северной, восточной и южной границам лесного квартала № 43 Долговского участкового лесничества Юхновского лесничества, по южной границе лесного квартала № 41 Долговского участкового лесничества Юхновского лесничества, по юго-восточной границе лесного квартала № 42 Долговского участкового лесничества Юхновского лесничества до точки 799;

9) от точки 799 в общем северо-западном направлении 22 889 м, по западной и северной границам лесного квартала № 42 Долговского участкового лесничества Юхновского лесничества, по западным границам лесных кварталов № 41, № 79 Долговского участкового лесничества Юхновского лесничества, южной и западной границам лесного квартала № 38 Долговского участкового лесничества Юхновского лесничества, пересекая безымянный ручей, впадающий в р. Перекша по западной границе лесного квартала № 34 Долговского участкового лесничества Юхновского лесничества, по южной границе лесного квартала № 28 Долговского участкового лесничества Юхновского лесничества, по восточной границе лесного квартала № 27 Долговского участкового лесничества Юхновского лесничества, западной и южной границам лесного квартала № 33 Долговского участкового лесничества Юхновского лесничества, пересекая автомобильную дорогу А101 Москва-Малоярославец-Рославль по западным границам лесных кварталов № 32, № 26 Долговского участкового лесничества Юхновского лесничества через лесной массив до узловой точки 924 на пересечении границ муниципальных образований "Деревня Долгое", "Барятинский район" и границы Смоленской области;

10) от узловой точки 924 в общем северо-восточном направлении 7469 м через лесной массив по границе Калужской и Смоленской областей, далее 9140 м по западным границам лесных кварталов № 70, № 67, № 63, № 60 Долговского участкового лесничества Юхновского лесничества, по северной границе лесного квартала № 61 Долговского участкового лесничества Юхновского лесничества, по западным границам лесных кварталов № 55, № 48 Долговского участкового лесничества Юхновского лесничества до точки 1.

Список координат характерных точек границы
сельского поселения "Деревня Долгое"

№ точки	Координаты в системе МСК-40	
	X	Y
1	2	3
1	440132.04	1185801.84
8	440185.49	1187903.25
14	441610.64	1187885.87
202	442947.30	1189615.36

438	440055.21	1193385.51
488	434880.87	1192416.90
644	431826.43	1201644.43
672	426565.51	1196679.02
799	423442.15	1194835.15
924	430855.56	1180987.49

5. Описание границы муниципального образования сельское поселение "Село Дашино"

Текстовое описание границы сельского поселения "Село Дашино" произведено согласно цифровым обозначениям в направлении север - восток - юг - запад.

Граница сельского поселения "Село Дашино" проходит следующим образом:

1) от узловой точки 1, находящейся на северном углу лесного квартала № 3 Мосальского участкового лесничества Юхновского лесничества и в 2900 м северо-западнее дер. Шубино, в общем северо-восточном направлении 2260 м до пересечения границ муниципальных образований "Деревня Посконь", "Деревня Савино" и "Село Дашино" (узловая точка 10);

2) от узловой точки 10 в общем северо-восточном направлении 3700 м по восточной и южной границам лесного квартала № 13 Мосальского участкового лесничества Юхновского лесничества, пересекая ЛЭП до точки 52;

3) от точки 52 в общем юго-восточном направлении 4087 м по южной границе лесного квартала № 14 Мосальского участкового лесничества Юхновского лесничества, пересекая р. Можайка, ЛЭП до пересечения границ муниципальных образований "Деревня Савино", "Город Мосальск", "Село Дашино" (узловая точка 102);

4) от узловой точки 102 в общем восточном направлении 3643 м по южной границе муниципального образования "Город Мосальск", пересекая ЛЭП, автомобильную дорогу Мосальск - Барятино до точки 134;

5) от точки 134 в общем южном направлении 5150 м по западной границе муниципального образования "Город Мосальск", пересекая р. Устошка, автомобильную дорогу Кресты - Ряполово по восточным границам лесных кварталов № 1, № 2, № 9 Мосальского участкового лесничества Юхновского лесничества до пересечения границ муниципальных образований "Деревня Воронино", "Город Мосальск" и "Село Дашино" (узловая точка 201);

6) от узловой точки 201 в общем южном направлении 6147 м, пересекая р. Дубенка, р. Бервянка, р. Берновка по восточным границам лесных кварталов № 9, № 10, № 13, № 26 Мосальского участкового лесничества Юхновского лесничества до пересечения границ муниципальных образований "Деревня Воронино", "Мещовский район", "Село Дашино" (узловая точка 235);

7) от узловой точки 235 в общем юго-западном направлении 7987 м по южным границам лесных кварталов № 30, № 33, № 32, № 31, № 14, № 18 Мосальского участкового лесничества Юхновского лесничества, пересекая безымянный ручей по границе муниципального образования "Мещовский район" до точки 390;

8) от точки 390 в общем южном направлении 9654 м по границе муниципального образования "Мещовский район" по восточным границам лесных кварталов № 18, № 23, № 24, № 25 Мосальского участкового лесничества Юхновского лесничества, пересекая р. Серпейка, р. Капорка до пересечения границ

муниципальных образований "Барятинский район", "Мещовский район" и "Село Дашино" (узловая точка 745);

9) от узловой точки 745 в общем западном направлении 6818 м по границе муниципального образования "Барятинский район", по южным границам лесных кварталов № 25, № 23, № 22, № 21 до точки 776;

10) от точки 776 в общем северном направлении 8549 м по границе муниципального образования "Барятинский район" и западным границам лесных кварталов № 21, № 20, № 19, № 10, № 7 Мосальского участкового лесничества Юхновского лесничества до точки 828;

11) от точки 828 в общем юго-западном направлении 2903 м по границе муниципального образования "Барятинский район", восточной границе лесного квартала № 18 Мосальского участкового лесничества Юхновского лесничества до точки 850;

12) от точки 850 в общем северном направлении 4975 м по границе муниципального образования "Барятинский район", по западным границам лесных кварталов № 18, № 6, № 3 Мосальского участкового лесничества Юхновского лесничества до пересечения границ муниципальных образований "Барятинский район", "Деревня Посконь", "Село Дашино" (узловая точка 874);

13) от узловой точки 874 в общем северо-восточном направлении 6360 м по восточным границам лесных кварталов № 17, № 18, № 15 Мосальского участкового лесничества Юхновского лесничества до точки 1.

Список координат характерных точек границы
сельского поселения "Село Дашино"

№ точки	Координаты в системе МСК-40	
	X	Y
1	2	3
1	425438,30	1206998,34
10	425891,53	1209144,66
52	428684,44	1210851,17
102	427156,88	1214074,90
134	427378,31	1216473,78
201	424532,04	1217681,73
235	419497,92	1216522,71
390	418391,10	1211130,27
745	412843,13	1209789,69
776	414529,40	1204922,14
828	419952,12	1204238,80
850	418322,28	1202486,56
874	421837,03	1204184,14

6. Описание границы муниципального образования
сельское поселение "Деревня Посконь"

Текстовое описание границы сельского поселения "Деревня Посконь" произведено согласно цифровым обозначениям в направлении север - восток - юг -

запад.

Граница сельского поселения "Деревня Посконь" проходит следующим образом:

1) от узловой точки 1, находящейся у северного угла лесного квартала № 1 Мосальского участкового лесничества Юхновского лесничества и в 1646 м северо-западнее дер. Ефремово в общем восточном направлении 2470 м по северной границе лесного квартала № 1 Мосальского участкового лесничества Юхновского лесничества до пересечения границ муниципальных образований "Деревня Долгое", "Деревня Посконь", "Деревня Людково" (узловая точка 5);

2) от узловой точки 5 в общем юго-восточном направлении 2448 м по северным границам лесных кварталов № 2, № 7, руслу р. Олешня до точки 49;

3) от точки 49 в общем северо-восточном направлении 6471 м по западным границам лесных кварталов № 4, № 3, № 1 Мосальского участкового лесничества Юхновского лесничества, пересекая ЛЭП, р. Свотица до пересечения границ муниципальных образований "Посёлок Раменский", "Деревня Посконь" и "Деревня Людково" (узловая точка 67);

4) от узловой точки 67 в общем восточном направлении 369 м по р. Свотица до точки 96;

5) от точки 96 в общем юго-восточном направлении 1095 м по западной границе лесного квартала № 61 Подсосонского участкового лесничества Юхновского лесничества до точки 103;

6) от точки 103 в общем восточном направлении 1691 м по северной границе лесного квартала № 2 Мосальского участкового лесничества Юхновского лесничества до пересечения границ муниципальных образований "Посёлок Раменский", "Деревня Посконь" и "Деревня Савино" (узловая точка 110);

7) от узловой точки 110 в общем юго-западном направлении 1070 м по восточной границе лесного квартала № 2 Мосальского участкового лесничества Юхновского лесничества до точки 116;

8) от точки 116 в общем южном направлении 7906 м по восточным границам лесных кварталов № 2, № 6, № 11, № 16 Мосальского участкового лесничества Юхновского лесничества, пересекая ЛЭП до пересечения границ муниципальных образований "Село Дашино", "Деревня Посконь", "Деревня Савино" (узловая точка 135);

9) от узловой точки 135 в общем юго-западном направлении 2260 м по южной границе лесного квартала № 16 Мосальского участкового лесничества Юхновского лесничества до точки 144;

10) от точки 144 в общем юго-западном направлении 6359 м по восточным и южным границам лесных кварталов № 15, № 18, № 17 Мосальского участкового лесничества Юхновского лесничества до пересечения границ муниципальных образований "Село Дашино", "Деревня Посконь", "Барятинский район" (узловая точка 184);

11) от узловой точки 184 в общем северо-западном направлении 12278 м по границе муниципального образования "Барятинский район" и по западным границам лесных кварталов № 17, № 12 Мосальского участкового лесничества Юхновского лесничества, далее по руслу р. Посконка, по руслу р. Свотица, безымянному ручью, по южным границам лесных кварталов № 8, № 7 до пересечения границ муниципальных образований "Деревня Долгое", "Деревня Посконь" и "Барятинский район" (узловая точка 670);

12) от узловой точки 670 в общем северо-восточном направлении 7039 м по западным границам лесных кварталов № 7, № 3, № 4, № 1 Мосальского участкового лесничества Юхновского лесничества до точки 1.

Список координат характерных точек границы
сельского поселения "Деревня Посконь"

№ точки	Координаты в системе МСК-40	
	X	Y
1	2	3
1	431544.31	1199240.19
5	431826.43	1201644.43
49	430753.17	1203569.32
67	434589.18	1207040.28
96	434677.94	1207383.74
103	433639.18	1207631.31
110	433614.73	1209045.57
116	432827.65	1208489.02
135	425891.53	1209144.66
144	425438.30	1206998.34
184	421837.03	1204184.14
670	426565.51	1196679.02

7. Описание границы муниципального образования
сельское поселение "Деревня Путогино"

Текстовое описание границы сельского поселения "Деревня Путогино" произведено согласно цифровым обозначениям в направлении север - восток - юг - запад.

Граница сельского поселения "Деревня Путогино" проходит следующим образом:

1) от узловой точки 1 у южного угла лесного квартала № 46 Заресского участкового лесничества Юхновского лесничества на левом берегу р. Ресса, в 1021 м северо-западнее дер. Малышево, в общем северо-восточном направлении 1865 м по южной границе лесного квартала № 46 Заресского участкового лесничества Юхновского лесничества до р. Ресса (точка 8);

2) от точки 8 в общем северном направлении 648 м по руслу р. Ресса до пересечения границ муниципальных образований "Посёлок Раменский", "Деревня Путогино" и "Юхновский район" (узловая точка 24);

3) от узловой точки 24 в общем северном направлении 1023 м по границе муниципального образования "Юхновский район" и руслу р. Ресса до точки 47;

4) от точки 47 в общем северо-восточном направлении 1392 м по границе муниципального образования "Юхновский район" и северной границе лесного квартала № 1 Мосальского участкового лесничества Юхновского лесничества до точки 64;

5) от точки 64 в общем юго-восточном направлении 1928 м по границе муниципального образования "Юхновский район" и северной границе лесного

квартала № 1 Мосальского участкового лесничества Юхновского лесничества, пересекая проселочную дорогу из дер. Гороховка до точки 99;

6) от точки 99 в общем южном направлении 4068 м по границе муниципального образования "Юхновский район" и восточным границам лесных кварталов № 1, № 6 Мосальского участкового лесничества Юхновского лесничества до точки 145;

7) от точки 145 в общем северо-восточном направлении 7534 м по границе муниципального образования "Юхновский район" и северной границе лесного квартала № 7, по западной и северной границе лесного квартала № 6 Мосальского участкового лесничества Юхновского лесничества до точки 238;

8) от точки 238 в общем южном направлении 5799 м по границе муниципального образования "Юхновский район" до пересечения границ муниципальных образований "Село Боровенск", "Деревня Путогино" и "Юхновский район" (узловая точка 315);

9) от узловой точки 315 в общем юго-западном направлении 4705 м пересекая р. Ресса до точки 348;

10) от точки 348 в общем юго-западном направлении 11743 м по р. Ресса до пересечения границ муниципальных образований "Село Боровенск", "Деревня Путогино" и "Деревня Гачки" (узловая точка 825);

11) от узловой точки 825 в общем северо-западном направлении 279 м до безымянного ручья (точка 836);

12) от точки 836 в общем северо-западном направлении 3685 м по безымянному ручью до точки 1311;

13) от точки 1311 в общем северо-западном направлении 1623 м вдоль безымянного ручья до пересечения границ муниципальных образований "Посёлок Раменский", "Деревня Путогино" и "Деревня Гачки" (узловая точка 1338);

14) от узловой точки 1338 в общем северо-восточном направлении 8953 м, пересекая р. Чертень и р. Ресса по западным границам лесных кварталов № 1, № 4 Мосальского участкового лесничества Юхновского лесничества до точки 1.

Список координат характерных точек границы
сельского поселения "Деревня Путогино"

№ точки	Координаты в системе МСК-40	
	X	Y
1	2	3
1	441540,51	1221652,80
8	442453,35	1222957,91
24	443059,65	1222763,94
47	443903,22	1223259,75
64	444549,80	1224188,09
99	443813,58	1225902,96
145	440471,52	1225552,41
238	444003,84	1229421,42
315	438730,60	1229224,76

348	435078,89	1226717,15
825	431759,75	1222344,21
836	431949,71	1222126,01
1311	433695,06	1219903,25
1338	434500,55	1218679,17

8. Описание границы муниципального образования сельское поселение "Деревня Савино"

Текстовое описание границы сельского поселения "Деревня Савино" произведено согласно цифровым обозначениям в направлении север - восток - юг - запад.

Граница сельского поселения "Деревня Савино" проходит следующим образом:

1) от узловой точки 1, находящейся в лесном квартале № 2 Мосальского участкового лесничества Юхновского лесничества и в 1375 м северо-западнее дер. Пышкино в общем северо-восточном направлении 1070 м до пересечения границ муниципальных образований "Деревня Посконь", "Посёлок Раменский" и "Деревня Савино" (узловая точка 7);

2) от узловой точки 7 в общем северо-восточном направлении 28 м до р. Перекша (точка 8);

3) от точки 8 в общем северо-восточном направлении 8394 м по р. Перекша до точки 271;

4) от точки 271 в общем северо-восточном направлении 2146 м до р. Перекша (точка 287);

5) от точки 287 в общем северном направлении 527 м по р. Перекша до точки 294;

6) от точки 294 в общем юго-восточном направлении 3563 м, пересекая ЛЭП и автодорогу Москва-Ивацевичи - Мосальск - Мещовск по западной границе лесного квартала № 11 Мосальского участкового лесничества Юхновского лесничества до пересечения границ муниципальных образований "Деревня Гачки", "Посёлок Раменский" и "Деревня Савино" (узловая точка 322);

7) от узловой точки 322 в общем южном направлении 545 м по западным границам лесных кварталов № 1, № 3 Мосальского участкового лесничества Юхновского лесничества, пересекая автодороги Москва-Ивацевичи - Мосальск - Мещовск и Москва-Ивацевичи-Мосальск - Савино, ЛЭП до пересечения границ муниципальных образований "Деревня Гачки", "Город Мосальск" и "Деревня Савино" (узловая точка 370);

8) от узловой точки 370 в общем южном направлении 2389 м по западной границе муниципального образования "Город Мосальск", пересекая ЛЭП и р. Можайка до точки 402;

9) от точки 402 в общем юго-западном направлении 3052 м по западной границе муниципального образования "Город Мосальск" вдоль р. Можайка, пересекая ЛЭП до пересечения границ муниципальных образований "Село Дашино", "Город Мосальск" и "Деревня Савино" (узловая точка 420);

10) от узловой точки 420 в общем северо-западном направлении 4087 м, пересекая р. Можайка и ЛЭП по южным границам лесного квартала № 14 Мосальского участкового лесничества Юхновского лесничества до точки 470;

11) от точки 470 в общем юго-западном направлении 3700 м по восточной и южной границам лесного квартала № 13 Мосальского участкового лесничества Юхновского лесничества, пересекая ЛЭП до пересечения границ муниципальных образований "Село Дашино", "Деревня Посконь" и "Деревня Савино" (узловая точка 512);

12) от узловой точки 512 в общем северном направлении 7906 м по западным границам лесных кварталов № 13, № 12, № 7 Мосальского участкового лесничества Юхновского лесничества, пересекая ЛЭП до точки 1.

Список координат характерных точек границы
сельского поселения "Деревня Савино"

№ точки	Координаты в системе МСК-40	
	X	Y
1	2	3
1	432827,65	1208489,02
7	433614,73	1209045,57
8	433636,74	1209061,33
271	434856,98	1212624,65
287	435946,08	1213251,92
294	436324,94	1213411,08
322	434284,45	1215739,68
370	429739,19	1216477,28
402	427903,21	1216233,40
420	427156,88	1214074,90
470	428684,44	1210851,17
512	425891,53	1209144,66

9. Описание границы муниципального образования
сельское поселение "Деревня Гачки"

Текстовое описание границы сельского поселения "Деревня Гачки" произведено согласно цифровым обозначениям в направлении север - восток - юг - запад.

Граница сельского поселения "Деревня Гачки" проходит следующим образом:

1) от точки 1, находящейся возле автомобильной дороги А101 Москва-Малоярославец-Рославль - Мосальск у западного угла лесного квартала № 1 Мосальского участкового лесничества Юхновского лесничества и в 1650 м северо-западнее дер. Высокое в общем северо-восточном направлении 1135 м по западной границе лесного квартала № 1 Мосальского участкового лесничества Юхновского лесничества до пересечения границ муниципальных образований "Деревня Савино", "Деревня Гачки" и "Посёлок Раменский" (узловая точка 8);

2) от узловой точки 8 в общем восточном направлении 3560 м по северной границе лесного квартала № 1 Мосальского участкового лесничества Юхновского лесничества, проходя болото до пересечения границ муниципальных образований "Деревня Путогино", "Деревня Гачки" и "Посёлок Раменский" (узловая точка 35);

3) от узловой точки 35 в общем юго-восточном направлении по восточной границе лесного квартала № 2 Мосальского участкового лесничества Юхновского лесничества 1623 м вдоль безымянного ручья до проселочной дороги Чертень - Гачки (точка 62);

4) от точки 62 в общем юго-восточном направлении 3693 м по безымянному ручью до точки 539;

5) от точки 539 в общем юго-восточном направлении 279 м до р. Ресса на пересечении границ муниципальных образований "Деревня Путогино", "Деревня Гачки" и "Село Боровенск" (узловая точка 548);

6) от узловой точки 548 в общем южном направлении 4843 м по руслу р. Ресса до точки 890;

7) от точки 890 в общем западном направлении 2500 м по южной границе лесного квартала № 7 Мосальского участкового лесничества Юхновского лесничества до пересечения границ муниципальных образований "Деревня Гачки", "Село Боровенск", "Город Мосальск" (узловая точка 917);

8) от узловой точки 917 в общем западном направлении 1754 м по восточной, северной и западной границам лесного квартала № 4 Мосальского участкового лесничества Юхновского лесничества до точки 926;

9) от точки 926 в общем северо-западном направлении 3674 м по южной и западной границам дер. Гачки, пересекая автодорогу А101 Москва-Малоярославец-Рославль – Мосальск, ЛЭП до пересечения границ муниципальных образований "Деревня Савино", "Деревня Гачки", "Город Мосальск" (узловая точка 987);

10) от узловой точки 987 в общем северном направлении 4318 м по западным границам лесных кварталов № 3, № 1 Мосальского участкового лесничества Юхновского лесничества, пересекая автодорогу Москва - Ивацевичи – Мосальск - Мещовск, ЛЭП и автомобильную дорогу А101 Москва-Малоярославец-Рославль - Мосальск до точки 1.

Список координат характерных точек границы
сельского поселения "Деревня Гачки"

№ точки	Координаты в системе МСК-40	
	X	Y
1	2	3
1	433464.01	1215073.45
8	434284.45	1215739.68
35	434500.55	1218679.17
62	433695.06	1219903.25
539	431950.62	1222141.44
548	431759.75	1222344.21
890	428364.23	1221411.35
917	428455.08	1219391.90
926	428073.20	1218357.44
987	429739.19	1216477.28

Статья 3

Внести в Закон Калужской области от 6 июля 2011 года № 175-ОЗ "О преобразовании некоторых муниципальных образований на территории административно-территориальной единицы "Мосальский район" и внесении в связи с этим изменений в отдельные законы Калужской области" (в редакции законов Калужской области от 02.11.2015 № 14-ОЗ, от 23.09.2016 № 113-ОЗ) следующие изменения:

- 1) пункт 5 статьи 1 изложить в следующей редакции:
"5. Установить границы вновь образованного сельского поселения "Село Боровенск" согласно карте (схеме) и описанию границ данного муниципального образования, являющимся приложениями № 1 и № 2 к настоящему Закону.";
- 2) в пункте 6 статьи 1 слова "карте и картографическому" заменить словами "карте (схеме) и";
- 3) в пункте 7 статьи 1 слова "карте и картографическому" заменить словами "карте (схеме) и";
- 4) приложение № 1 изложить согласно приложению 2 к настоящему Закону;
- 5) приложение № 2 изложить в следующей редакции:

"Приложение № 2
к Закону Калужской области
от 6 июля 2011 года № 175-ОЗ

Описание границы муниципального образования сельское поселение "Село Боровенск"

Текстовое описание границы сельского поселения "Село Боровенск" произведено согласно цифровым обозначениям в направлении север - восток - юг - запад.

Граница сельского поселения "Село Боровенск" проходит следующим образом:

- 1) от узловой точки 1 в общем северо-восточном направлении 1933 м по границам лесных кварталов № 5 и № 4 Мосальского участкового лесничества Юхновского лесничества, пересекая автодорогу Мосальск - Боровенск до пересечения муниципальных образований "Деревня Гачки", "Город Мосальск" и "Село Боровенск" (узловая точка 11);
- 2) от узловой точки 11 в общем юго-восточном направлении 2502 м через лесной массив до р. Ресса (точка 38);
- 3) от точки 38 в общем северо-восточном направлении 4842 м по р. Ресса до пересечения муниципальных образований "Деревня Гачки", "Деревня Путогино" и "Село Боровенск" (узловая точка 380);
- 4) от узловой точки 380 в общем северо-восточном направлении 11755 м по р. Ресса до точки 857;
- 5) от точки 857 в общем северо-восточном направлении 4704 м, пересекая проселочную дорогу Горбачи - Ленское до пересечения муниципальных образований "Деревня Путогино", "Село Боровенск" и "Юхновский район" (узловая точка 890);
- 6) от узловой точки 890 в общем юго-восточном направлении 5940 м, пересекая р. Булановка до точки № 928;
- 7) от точки 928 в общем северо-восточном направлении 2053 м по р. Сергеевка до точки 1221;

8) от точки 1221 в общем юго-восточном направлении 6869 м по границам лесных кварталов № 1, № 2, № 3, № 34 Мосальского участкового лесничества Юхновского лесничества, пересекая автомобильную Вязьма-Калуга - Мосальск до пересечения муниципальных образований "Село Боровенск", "Юхновский район" и "Мещовский район" (узловая точка 1317);

9) от узловой точки 1317 в общем южном направлении 1630 м по границе лесного квартала № 39 Мосальского участкового лесничества Юхновского лесничества до точки 1318;

10) от точки 1318 в общем западном направлении 4773 м по южным границам лесных кварталов № 39, № 38, № 37, № 36, № 35 Мосальского участкового лесничества Юхновского лесничества до точки 1324;

11) от точки 1324 в общем юго-западном направлении 11669 м пересекая р. Туросна до точки 1544;

12) от точки 1544 в общем юго-западном направлении 4167 м по р. Каменка до точки 1869;

13) от точки 1869 в общем юго-западном направлении 8806 м по границам лесных кварталов № 45, № 46, № 43 Мосальского участкового лесничества Юхновского лесничества до пересечения муниципальных образований "Деревня Воронино", "Село Боровенск" и "Мещовский район" (узловая точка 1981);

14) от узловой точки 1981 в общем северо-восточном направлении 5216 м по границам лесных кварталов № 43, № 42, № 40 Мосальского участкового лесничества Юхновского лесничества до точки 2001;

15) от точки 2001 в общем северо-западном направлении 7671 м по границам лесных кварталов № 17, № 16, № 15, № 14, № 10 Мосальского участкового лесничества Юхновского лесничества, далее по р. Ресса, пересекая ее до точки 2082;

16) от точки 2082 в общем северо-западном направлении 818 м по безымянному ручью, далее 3246 м по р. Можайка, через лесной массив 1178 м до пересечения границ муниципальных образований "Деревня Воронино", "Село Боровенск" и "Город Мосальск" (узловая точка 1).

Список координат характерных точек границы
сельского поселения "Село Боровенск"

№ точки	Координаты в системе МСК-40	
	X	Y
1	2	3
1	426663.60	1219051.51
11	428455.08	1219391.90
38	428364.23	1221411.35
380	431759.75	1222344.21
857	435078.89	1226717.15
890	438730.60	1229224.76
928	435351.69	1232204.04
1221	435965.67	1233578.25
1317	431410.10	1237358.60

1318	429779.00	1237369.00
1324	429861.80	1232617.30
1544	422227.71	1232068.86
1869	419077.07	1230854.44
1981	418700.10	1225116.64
2001	422493.77	1226220.57
2082	425624.84	1221422.13"

6) приложение № 3 изложить согласно приложению 3 к настоящему Закону;

7) приложение № 4 изложить в следующей редакции:

"Приложение № 4
к Закону Калужской области
от 6 июля 2014 года № 175-ОЗ

Описание границы муниципального образования сельское поселение "Деревня Людково"

Текстовое описание границы сельского поселения "Деревня Людково" произведено согласно цифровым обозначениям в направлении север - восток - юг - запад.

Граница сельского поселения "Деревня Людково" проходит следующим образом:

1) от точки 1, находящейся в 213 м юго-западнее от северо-западного угла лесного квартала № 3 Долговского участкового лесничества Юхновского лесничества в общем юго-восточном направлении по северной границе квартала, по границе Смоленской и Калужской областей до р. Пополта, далее по реке 1560 м, поворот на северо-восток и юго-восток, обходя севернее ур. Пречистое до р. Пополта, далее по р. Пополта до места впадения в нее р. Песочня, далее в общем юго-восточном направлении по р. Песочня до р. Речица, по р. Речица до точки 740;

2) от точки 740 в общем северо-восточном направлении по северным границам лесных кварталов № 11, № 9, № 8 Долговского участкового лесничества и № 11, № 10, № 5 Заресского участкового лесничества Юхновского лесничества до точки 1093, расположенной у р. Пополта;

3) от точки 1093 в восточном направлении по р. Пополта до места впадения в неё р. Волствица (точка 1647);

4) от точки 1647 по р. Волствица через ур. Чертово Болото до пересечения границ муниципальных образований "Мосальский район", "Юхновский район" и Смоленской области (узловая точка 2405);

5) от узловой точки 2405 в общем юго-восточном направлении по границе муниципального образования "Юхновский район", по лесным кварталам Заресского участкового лесничества Юхновского лесничества до точки 2513, расположенной восточнее ур. Красное и р. Шмея;

6) от точки 2513 в восточном направлении до точки 2557;

7) от точки 2557 по восточным границам лесных кварталов № 23, № 38, № 43, № 55 Заресского участкового лесничества Юхновского лесничества до пересечения границ муниципальных образований "Деревня Людково", "Поселок Раменский" и "Юхновский район" (узловая точка 2594);

8) от узловой точки 2594 по южным границам лесных кварталов № 67, № 69 Заресского участкового лесничества и № 40 Подсосонского участкового лесничества Юхновского лесничества в общем юго-западном направлении 4232 м до точки 2609;

9) от точки 2609 в общем северо-западном направлении 2563 м по западной границе лесного квартала № 40 и южной границе лесного квартала № 39 Подсосонского участкового лесничества Юхновского лесничества до точки 2654;

10) от точки 2654 в общем юго-восточном направлении 2502 м по восточным границам лесных кварталов № 38, № 45 Подсосонского участкового лесничества Юхновского лесничества до точки 3017;

11) от точки 3017 в общем юго-западном направлении 2090 м по южным границам лесных кварталов № 45, № 44 и восточной границе лесного квартала № 49 Подсосонского участкового лесничества Юхновского лесничества, вдоль отвода автодороги А101 Москва-Малоярославец-Рославль 11446 м до точки 3106;

12) от точки 3106, пересекая отвод автодороги А101 Москва-Малоярославец-Рославль в общем юго-восточном направлении 1029 м через сельскохозяйственные угодья, далее 3359 м по границе лесного квартала № 15 Долговского участкового лесничества Юхновского лесничества до пересечения с р. Колотовка, по течению р. Колотовка 1877 м, по течению р. Перекша 3770 м, далее 1798 м через сельскохозяйственные угодья и по границе лесного квартала № 36 Долговского участкового лесничества Юхновского лесничества, по течению р. Свотица 902 м до пересечения муниципальных образований "Деревня Людково", "Поселок Раменский" и "Деревня Посконь" (узловая точка 3330);

13) от узловой точки 3330 в общем юго-западном направлении 6469 м по юго-восточным границам лесных кварталов № 37, № 38, № 40 Долговского участкового лесничества до точки 3348;

14) от точки 3348 в общем северо-западном направлении 1154 м вверх по течению р. Олешня, далее 1294 м по юго-западной границе лесного квартала № 3 Мосальского участкового лесничества Юхновского лесничества до пересечения муниципальных образований "Деревня Людково", "Деревня Посконь" и "Деревня Долгое" (узловая точка 3392);

15) от узловой точки 3392 в общем северо-западном направлении 8044 м по северо-восточным границам лесных кварталов № 25, № 17 по северным границам лесных кварталов № 16, № 24 Долговского участкового лесничества Юхновского лесничества, далее 834 м вниз по течению безымянного ручья, далее 1900 м вверх по течению руч. Зонинская Вершина, далее 1953 м по северным границам лесных кварталов № 24, № 75 Долговского участкового лесничества Юхновского лесничества до точки 3548;

16) от точки 3548 на север по восточным границам лесных кварталов № 10, № 74 Долговского участкового лесничества Юхновского лесничества, пересекая дорогу А101 Москва-Малоярославец-Рославль, далее по восточным границам лесных кварталов № 54, № 2, № 7 Долговского участкового лесничества Юхновского лесничества до точки 3598;

17) от точки 3598 в северо-западном направлении 1017 м по северной границе лесного квартала № 54 Долговского участкового лесничества Юхновского лесничества, далее 4572 м по руслу безымянного ручья, впадающего в р. Песочня до точки 3836;

18) от точки 3836 в юго-западном направлении 2913 м вверх по течению р. Песочня до пересечения границ муниципальных образований "Деревня Людково", "Деревня Долгое" и Смоленской области (узловая точка 4022);

19) от узловой точки 4022 в общем северном направлении по западным границам лесных кварталов № 26, № 20, № 17, № 14 Долговского участкового лесничества Юхновского лесничества до точки 4048;

20) от точки 4048 на запад, пересекая р. Сныча до точки 4056;

21) от точки 4056 в общем северо-западном направлении по границе Смоленской области и западной границе лесного квартала № 4 Долговского участкового лесничества Юхновского лесничества до точки 4073;

22) от точки 4073 в северо-восточном направлении по границе Смоленской области до точки 1.

Список координат характерных точек границы
сельского поселения "Деревня Людково"

№ точки	Координаты в системе МСК-40	
	X	Y
1	2	3
1	450477.60	1186370.83
740	446999.39	1194784.38
1093	452567.97	1199991.60
1647	450529.55	1206986.77
2405	457605.71	1212161.57
2513	452806.61	1213956.47
2557	452648.61	1218463.20
2594	448276.23	1218928.59
2609	447020.80	1215410.07
2654	448322.98	1213815.69
3017	446552.75	1214397.64
3106	441200.97	1202866.93
3330	434593.00	1207028.19
3348	430753.17	1203569.32
3392	431826.43	1201644.43
3548	434880.87	1192416.90
3598	440055.21	1193385.51
3836	442955.38	1189614.35
4022	441682.19	1187899.67
4048	447159.96	1187246.88
4056	447020.82	1185181.74
4073	449538.66	1184423.22"

8) приложение № 5 изложить согласно приложению 4 к настоящему Закону;

9) приложение № 6 изложить в следующей редакции:

"Приложение № 6
к Закону Калужской области
от 6 июля 2014 года № 175-ОЗ

Описание границы муниципального образования
сельское поселение "Поселок Раменский"

Текстовое описание границы сельского поселения "Поселок Раменский" произведено согласно цифровым обозначениям в направлении север - восток - юг - запад.

Граница сельского поселения "Поселок Раменский" проходит следующим образом:

1) от точки 1 в общем северо-восточном направлении 8615 м вдоль автомобильной дороги А101 Москва-Малоярославец-Рославль до точки 27;

2) от точки 27 в общем северо-западном направлении 543 м по границе лесного квартала № 49 Подсосонского участкового лесничества Юхновского лесничества до точки 44;

3) от точки 44 в общем юго-восточном направлении 1546 м по границам лесных кварталов № 44 и № 45 Подсосонского участкового лесничества Юхновского лесничества до точки 65;

4) от точки 65 в общем северо-западном направлении 2502 м по р. Шмея и границам лесных кварталов № 45 и № 38 Подсосонского участкового лесничества Юхновского лесничества до точки 429;

5) от точки 429 в общем юго-восточном направлении 2562 м по границам лесных кварталов № 39 и № 40 Подсосонского участкового лесничества Юхновского лесничества до точки 474;

6) от точки 474 в общем северо-восточном направлении 4233 м вдоль автомобильной дороги А 101 Москва-Малоярославец-Рославль, огибая дер. Барсуки до пересечения границ муниципальных образований "Деревня Людково", "Поселок Раменский" и "Юхновский район" (узловая точка 489);

7) от узловой точки 489 в общем юго-восточном направлении 9236 м по р. Лидия до пересечения границ муниципальных образований "Деревня Путогино", "Поселок Раменский" и "Юхновский район" (узловая точка 1364);

8) от узловой точки 1364 в общем юго-восточном направлении 648 м по р. Ресса до точки 1380;

9) от точки 1380 в общем юго-западном направлении 1870 м по границе лесного квартала № 46 Заресского участкового лесничества Юхновского лесничества до точки 1387;

10) от точки 1387 в общем юго-западном направлении 8948 м, пересекая р. Ресса, проселочную дорогу Путоги - Передовик - Раменский, р. Чертень до пересечения границ муниципальных образований "Деревня Путогино", "Деревня Гачки" и "Поселок Раменский" (узловая точка 1452);

11) от узловой точки 1452 в общем юго-западном направлении 3562 м через лесной массив пересекая проселочную дорогу Передовик – Высокое до пересечения границ муниципальных образований "Деревня Путогино", "Деревня Савино" и "Поселок Раменский" (узловая точка 1479);

12) от узловой точки 1479 в общем северо-западном направлении 3577 м, пересекая автомобильную дорогу А101 Москва-Малоярославец-Рославль -Мосальск до точки 1507;

13) от точки 1507 в общем юго-западном направлении 534 м по р. Перекша до точки 1514;

14) от точки 1514 в общем юго-западном направлении, пересекая проселочную дорогу Груздово - Родня до точки 1530;

15) от точки 1530 в общем юго-западном направлении 8394 м по р. Перекша до точки 1793;

16) от точки 1793 в общем юго-западном направлении 27 м до пересечения муниципальных образований "Деревня Савино", "Деревня Людково" и "Поселок Раменский" (узловая точка 1794);

17) от узловой точки 1794 в общем западном направлении 1709 м по границе лесного квартала № 61 Подсосонского участкового лесничества Юхновского лесничества до точки 1801;

18) от точки 1801 в общем северо-западном направлении 1131 м по границе лесного квартала № 61 Подсосонского участкового лесничества Юхновского лесничества до точки 1808;

19) от точки 1808 в общем юго-западном направлении 348 м по р. Свотица до пересечения границ муниципальных образований "Деревня Посконь", "Деревня Людково" и "Поселок Раменский" (узловая точка 1837);

20) от узловой точки 1837 в общем северо-западном направлении 945 м по р. Свотице до точки 1862;

21) от точки 1862 в северном направлении 1798 м по лесному кварталу № 17 Подсосонского участкового лесничества Юхновского лесничества до точки 1869;

22) от точки 1869 в общем северо-западном направлении 5646 м по р. Перекша, далее по р. Колотовка до точки 2018;

23) от точки 2018 в общем северо-западном направлении 983 м по безымянному ручью, далее через лесные массивы до точки 2028;

24) от точки 2028 в общем северо-западном направлении 394 м по р. Серебрянка до точки 2037;

25) от точки 2037 в общем северном направлении 2660 м по границе лесных кварталов № 4 Подсосонского участкового лесничества и № 15 Долговского участкового лесничества Юхновского лесничества до точки 2055;

26) от точки 2055 в общем северо-восточном направлении 3204 м вдоль автомобильной дороги А101 Москва-Малоярославец-Рославль до точки 1.

Список координат характерных точек границы
сельского поселения "Поселок Раменский"

№ точки	Координаты в системе МСК-40	
	X	Y
1	2	3
1	442403.56	1205396.46
27	445979.45	1213155.00
44	446467.05	1212919.47

65	446550.95	1214393.77
429	448322.98	1213815.69
474	447020.80	1215410.07
489	448276.25	1218928.62
1364	443059.65	1222763.94
1380	442453.35	1222957.91
1387	441540.51	1221652.80
1452	434500.55	1218679.17
1479	434284.45	1215739.68
1507	436324.94	1213411.08
1514	435946.08	1213251.92
1530	434856.98	1212624.65
1793	433636.74	1209061.33
1794	433614.73	1209045.57
1801	433639.18	1207631.31
1808	434677.94	1207383.74
1837	434589.18	1207040.28
1862	434917.30	1206582.71
1869	435990.69	1206420.01
2018	438429.71	1204161.36
2028	438455.23	1203378.29
2037	438594.09	1203051.90
2055	440898.54	1202691.77

Статья 4

Настоящий Закон вступает в силу через десять дней после его официального опубликования.

**Губернатор
Калужской области**



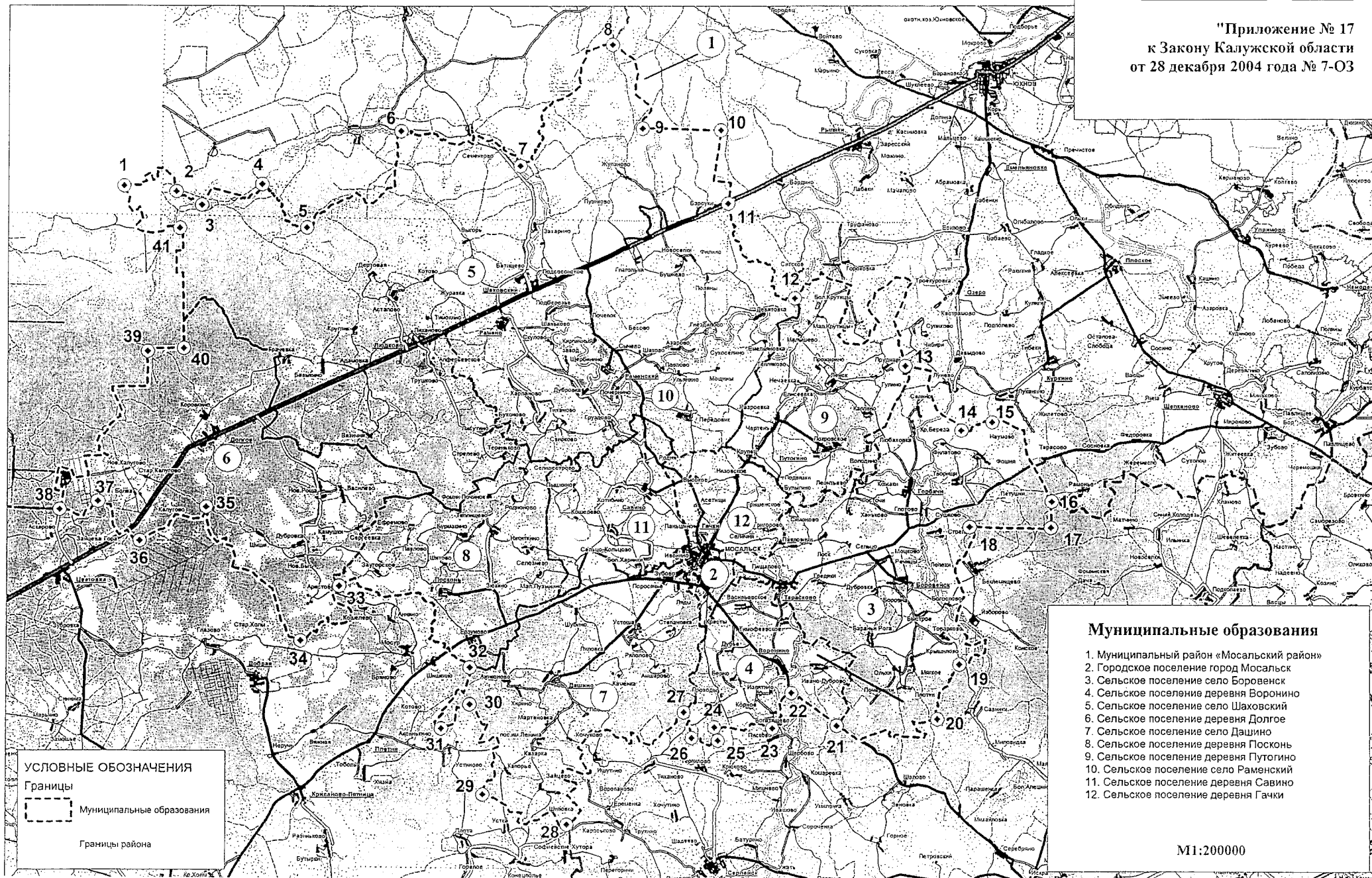
А.Д. Артамонов

г. Калуга
26 апреля 2018 г.
№ 330-03

**Карта(схема) границ муниципального района
"Мосальский район" Калужской области.**

Приложение 1
к Закону Калужской области
от 26 апреля 2018 № 330-03

"Приложение № 17
к Закону Калужской области
от 28 декабря 2004 года № 7-03



УСЛОВНЫЕ ОБОЗНАЧЕНИЯ

Границы

----- Муниципальные образования

----- Границы района

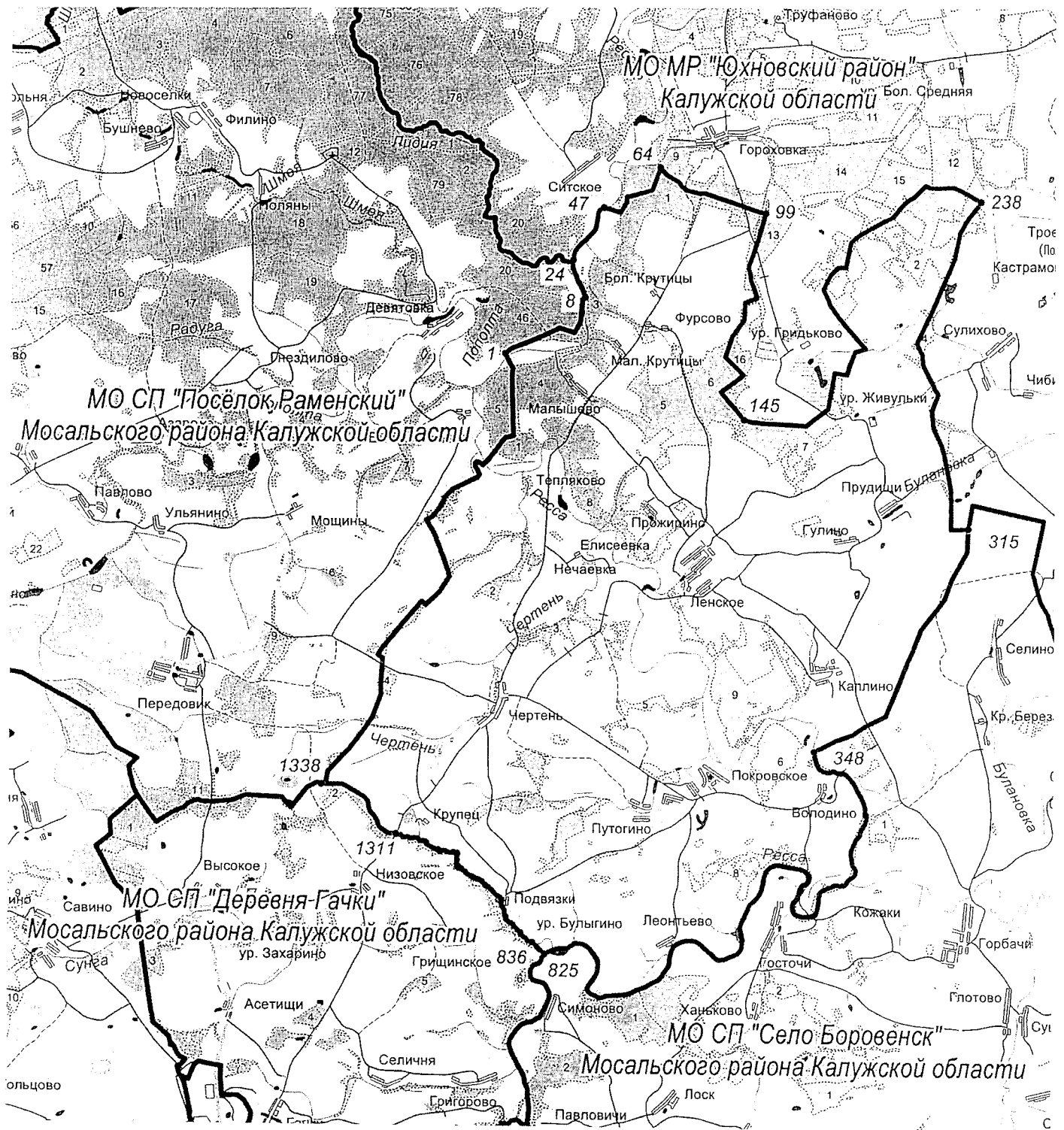
- Муниципальные образования**
1. Муниципальный район «Мосальский район»
 2. Городское поселение город Мосальск
 3. Сельское поселение село Боровенск
 4. Сельское поселение деревня Воронино
 5. Сельское поселение село Шаховский
 6. Сельское поселение деревня Долгое
 7. Сельское поселение село Дашино
 8. Сельское поселение деревня Посонь
 9. Сельское поселение деревня Путогино
 10. Сельское поселение село Раменский
 11. Сельское поселение деревня Савино
 12. Сельское поселение деревня Гачки

M1:200000

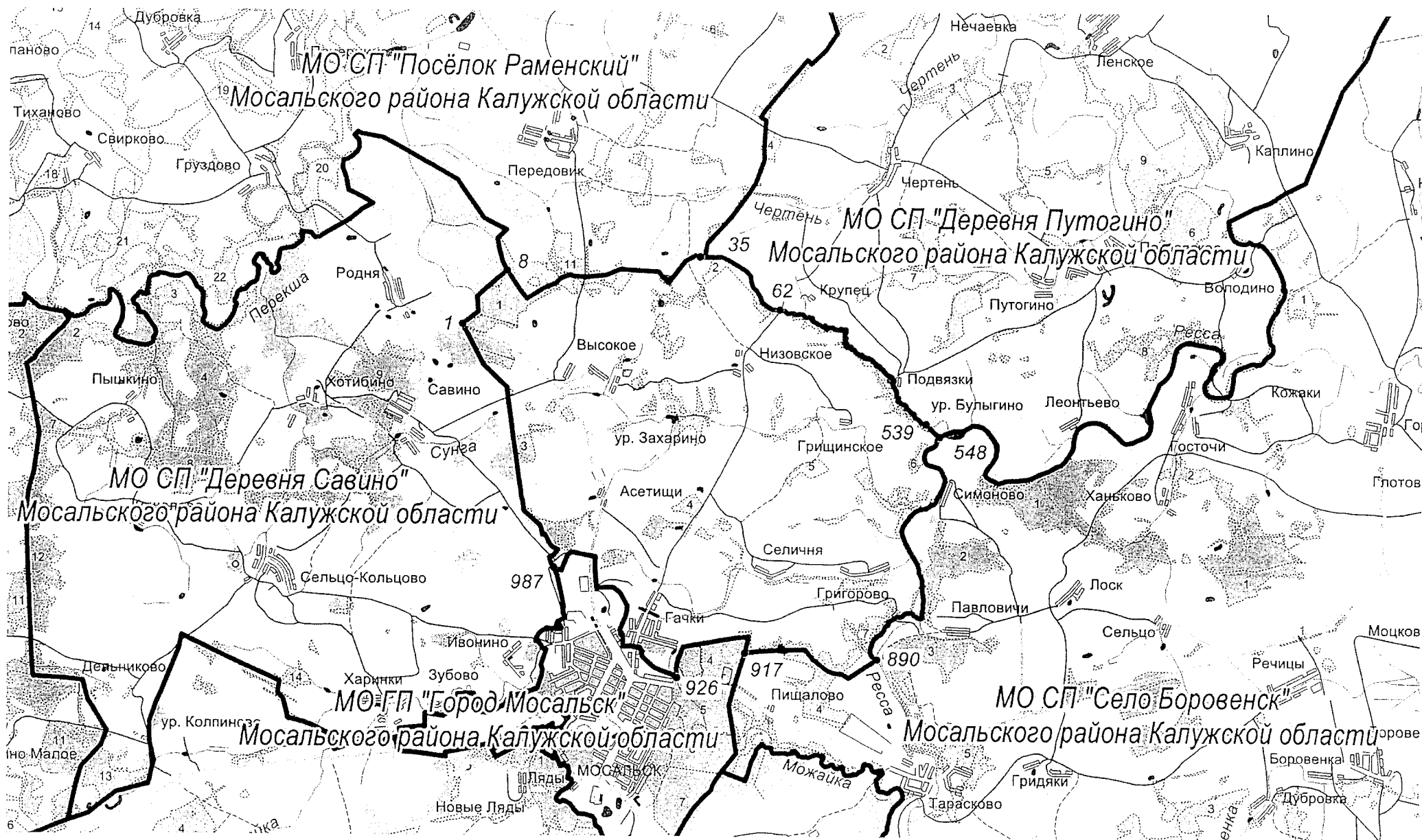
Карта (схема) границ муниципального образования городское поселение «Город Мосальск»



Карта (схема) границ муниципального образования сельское поселение «Деревня Путогино»



Карта (схема) границ муниципального образования сельское поселение «Деревня Гачки»



Карта (схема) границ муниципального образования сельское поселение «Посёлок Раменский»

