



**МИНИСТЕРСТВО ГРАДОСТРОИТЕЛЬНОЙ ПОЛИТИКИ
КАЛИНИНГРАДСКОЙ ОБЛАСТИ**

П Р И К А З

28 мая 2026 г. № 227
Калининград

**О внесении изменений
в генеральный план городского округа «Город Калининград»
применительно к части населенного пункта «Город Калининград»
в границах ул. Архангельской – ул. Волгоградской –
ул. Энергетиков – ул. Смоленской – ул. Вяземской**

В соответствии со статьями 9, 23 – 25 Градостроительного кодекса Российской Федерации, статьей 9-1 Закона Калининградской области от 05 июля 2017 года № 89 «О градостроительной деятельности на территории Калининградской области», статьей 1 Закона Калининградской области от 30 ноября 2016 года № 19 «О перераспределении полномочий в области градостроительной деятельности между органами государственной власти Калининградской области и органами местного самоуправления муниципальных образований Калининградской области», постановлением Правительства Калининградской области от 16 февраля 2017 года № 63 «О составе и порядке подготовки документов территориального планирования муниципальных образований Калининградской области, а также подготовки изменений и внесения их в такие документы», подпунктом 21 пункта 11 положения о Министерстве градостроительной политики Калининградской области, утвержденного постановлением Правительства Калининградской области от 03 марта 2022 года № 107, с учетом протокола общественных обсуждений от 15 апреля 2026 года, заключения о результатах общественных обсуждений от 21 апреля 2026 года № и-КГРиЦ-4542 **п р и к а з ы в а ю:**

1. Утвердить прилагаемые изменения, которые вносятся в генеральный план городского округа «Город Калининград», утвержденный решением городского Совета депутатов Калининграда от 06 июля 2016 года № 225 «Об утверждении Генерального плана городского округа «Город Калининград» (с изменениями, внесенными решениями городского Совета депутатов

Калининграда от 01 февраля 2017 года № 16, от 06 апреля 2017 года № 75, от 14 июня 2017 года № 140, от 14 июня 2017 года № 141, от 14 июня 2017 года № 142, от 14 июня 2017 года № 143, от 05 июля 2017 года № 166, от 13 сентября 2017 года № 215, от 11 октября 2017 года № 230, постановлениями Правительства Калининградской области от 25 октября 2017 года № 569, от 19 декабря 2017 года № 689, от 19 июня 2018 года № 357, от 19 июля 2018 года № 420, от 07 ноября 2018 года № 660, от 09 ноября 2018 года № 664, от 17 января 2019 года № 11, от 11 марта 2019 года № 169, от 16 мая 2019 года № 341, от 16 мая 2019 года № 347, от 17 февраля 2020 года № 74, от 05 августа 2021 года № 474, приказами Министерства градостроительной политики Калининградской области от 17 июня 2024 года № 197, от 20 марта 2025 года № 67, от 12 мая 2025 года № 138, от 16 сентября 2025 года № 335, от 22 сентября 2025 года № 346, от 06 октября 2025 года № 367, от 20 октября 2025 года № 390, от 23 декабря 2025 года № 498, от 30 января 2026 года № 36, от 16 февраля 2026 года № 73, от 20 апреля 2026 года № 164, от 29 апреля 2026 года № 186) применительно к части населенного пункта «Город Калининград» в границах ул. Архангельской – ул. Волгоградской – ул. Энергетиков – ул. Смоленской – ул. Вяземской.

2. Приказ подлежит государственной регистрации.

3. Приказ вступает в силу со дня его официального опубликования.

Заместитель Председателя Правительства
Калининградской области –
министр градостроительной политики
Калининградской области



К.А. Подскребкина

УТВЕРЖДЕНЫ
приказом Министерства
градостроительной политики
Калининградской области
от 28 мая 2026 г. № 227

**ИЗМЕНЕНИЯ,
которые вносятся в генеральный план
городского округа «Город Калининград»**

1. Строки 99 – 102 таблицы 5 главы 3 раздела I изложить в следующей редакции:

99	Строительство улицы местного значения	Протяженность – 736,95 м	Улица местного значения ул. Липецкая	До 2035	-
100	Строительство улицы местного значения	Протяженность – 615,77 м	Улица местного значения ул. Астраханская	До 2035	-
101	Строительство улицы местного значения	Протяженность – 156,58 м	Улица местного значения ул. Елецкая	До 2035	-
102	Строительство улицы местного значения	Протяженность – 878,90 м	Улица местного значения ул. Смоленская	До 2035	-

2. Таблицу 5 главы 3 раздела I дополнить строками 379 – 390 следующего содержания:

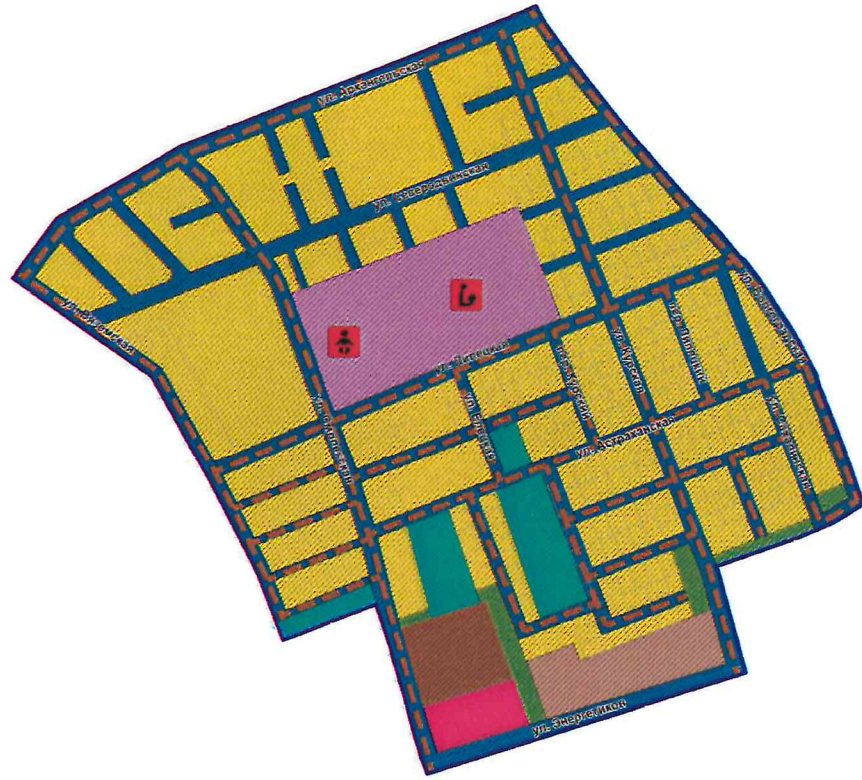
379	Строительство улицы местного значения	Протяженность – 319,39 м	Улица местного значения от улицы Смоленской до пер. Курский в г. Калининграде	До 2035	-
380	Строительство улицы местного значения	Протяженность – 157,97 м	Проезд южнее ул. Липецкой в г. Калининграде	До 2035	-
			Проезд севернее продолжения ул. Астраханской (проезда) в г. Калининграде	До 2035	-

382	Строительство улицы местного значения	Протяженность – 143,98 м	Проезд в створе продолжения ул. Астраханской в г. Калининграде	До 2035	-
383	Строительство улицы местного значения	Протяженность – 138,57 м	Проезд южнее продолжения ул. Астраханской (проезда) в г. Калининграде	До 2035	-
384	Строительство улицы местного значения	Протяженность – 191,11 м	Улица местного значения от улицы Астраханской между парковыми зонами в г. Калининграде	До 2035	-
385	Строительство улицы местного значения	Протяженность – 222,91 м	Улица местного значения от улицы Астраханской, восточнее парковой зоны в г. Калининграде	До 2035	-
386	Строительство улицы местного значения	Протяженность – 307,75 м	Улица местного значения от парковой зоны до улицы Сахалинской	До 2035	-
387	Строительство улицы местного значения	Протяженность – 110,82 м	Улица местного значения западнее ул. Сахалинской, от пересечения с ул. Гатчинской до озелененной территории специального назначения	До 2035	-
388	Строительство улицы местного значения	Протяженность – 152,70 м	Улица местного значения от парковой зоны до улицы Курской	До 2035	-
389	Строительство улицы местного значения	Протяженность – 113,97 м	Улица местного значения севернее ул. Энергетиков	До 2035	-
390	Строительство улицы местного значения	Протяженность – 102,76 м	Улица местного значения севернее ул. Энергетиков (примыкающая к парковой зоне)	До 2035	-

».

3. Графическое изображение сводной карты планируемого размещения всех объектов местного значения городского округа применительно к части населенного пункта «Город Калининград» в границах ул. Архангельской – ул. Волгоградской – ул. Энергетиков – ул. Смоленской – ул. Вяземской изложить в следующей редакции:

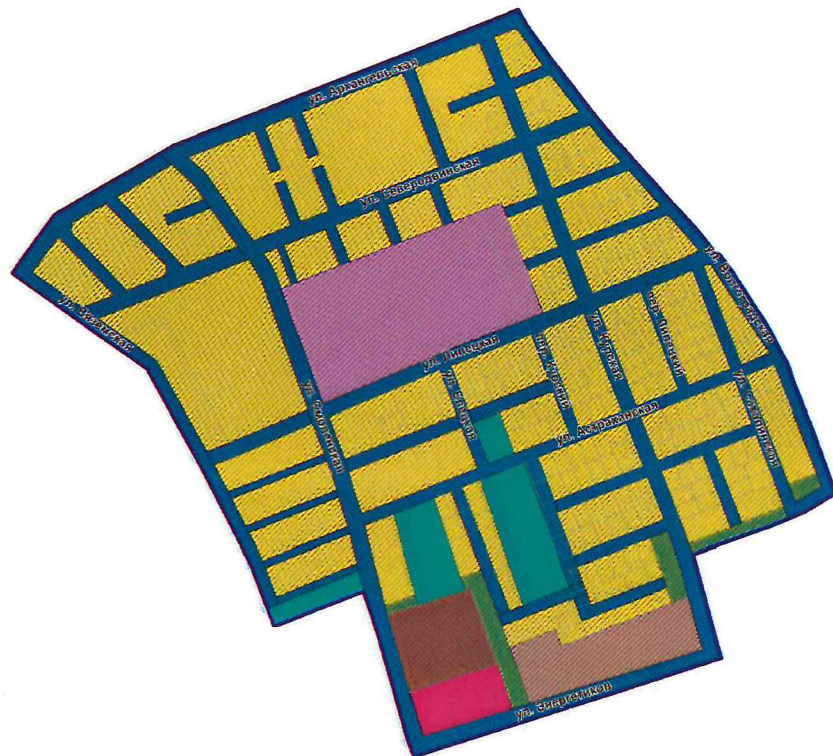
«



».

4. Графическое изображение карты функциональных зон городского округа применительно к части населенного пункта «Город Калининград» в границах ул. Архангельской – ул. Волгоградской – ул. Энергетиков – ул. Смоленской – ул. Вяземской изложить в следующей редакции:

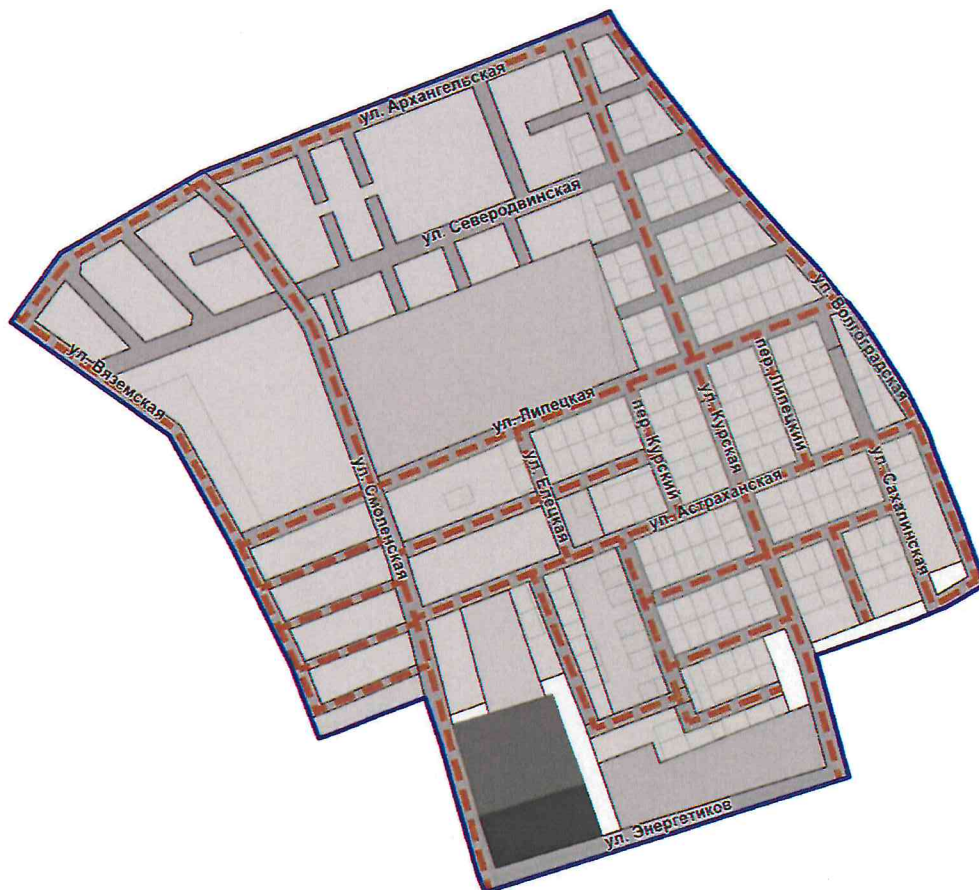
«



».

5. Графическое изображение карты планируемого размещения автомобильных дорог местного значения, включая создание и обеспечение функционирования парковок (парковочных мест), городского округа применительно к части населенного пункта «Город Калининград» в границах ул. Архангельской – ул. Волгоградской – ул. Энергетиков – ул. Смоленской – ул. Вяземской изложить в следующей редакции:

«



».

Заместитель Председателя Правительства
Калининградской области –
министр градостроительной политики
Калининградской области

К.А. Подскребкина