



Государственная регистрация
от 04.09.2025 № ГР/624/2025

МИНИСТЕРСТВО ГРАДОСТРОИТЕЛЬНОЙ ПОЛИТИКИ КАЛИНИНГРАДСКОЙ ОБЛАСТИ

П Р И К А З

04 сентября 2025 г. № 311
Калининград

Об утверждении проекта планировки территории с проектом межевания в его составе в поселке Нагорное муниципального образования «Гурьевский муниципальный округ» Калининградской области

По инициативе Малика Владимира Михайловича (далее – Инициатор), в соответствии с частью 2 статьи 42, частью 3 статьи 43, частью 3 статьи 45, частью 2 статьи 57 Градостроительного кодекса Российской Федерации, Правилами подготовки документации по планировке территории, подготовка которой осуществляется на основании решений уполномоченных федеральных органов исполнительной власти, исполнительных органов субъектов Российской Федерации и органов местного самоуправления, принятия решения об утверждении документации по планировке территории, внесения изменений в такую документацию, отмены такой документации или ее отдельных частей, признания отдельных частей такой документации не подлежащими применению, а также подготовки и утверждения проекта планировки территории в отношении территорий исторических поселений федерального и регионального значения, утвержденными постановлением Правительства Российской Федерации от 02 февраля 2024 года № 112, Законом Калининградской области от 30 ноября 2016 года № 19 «О перераспределении полномочий в области градостроительной деятельности между органами государственной власти Калининградской области и органами местного самоуправления муниципальных образований Калининградской области», подпунктом 8 пункта 11, подпунктом 1 пункта 12 Положения о Министерстве градостроительной политики Калининградской области, утвержденного постановлением Правительства Калининградской области от 03 марта 2022 года № 107, результатами проверки документации по планировке территории на соответствие требованиям, указанным в части 10 статьи 45 Градостроительного кодекса Российской Федерации, а также задания на ее подготовку от 07 июля 2025 года № 4417-МГП, с учетом протокола общественных обсуждений от 11 июля 2025 года № б/н, заключения

о результатах общественных обсуждений от 15 августа 2025 года № 06/168,
п р и к а з ы в а ю:

1. Утвердить прилагаемый проект планировки территории с проектом межевания в его составе в поселке Нагорное муниципального образования «Гурьевский муниципальный округ» Калининградской области (далее – документация по планировке территории).

2. Отделу документации по планировке территории Министерства градостроительной политики Калининградской области (Марковой И.А.) со дня вступления в силу настоящего приказа:

1) обеспечить хранение документации по планировке территории;
2) в течении пяти рабочих дней направить уведомление Инициатору;
3) в течении семи дней направить уведомление в администрацию муниципального образования «Гурьевский муниципальный округ Калининградской области», применительно к территории которой осуществлялась ее подготовка;

4) в течение семи дней обеспечить размещение документации по планировке территории на сайте Министерства градостроительной политики Калининградской области в информационно-телекоммуникационной сети «Интернет» по адресу: <https://mingrad.gov39.ru>;

5) в течение семи рабочих дней направить в государственное бюджетное учреждение «Калининградской области «Центр кадастровой оценки и мониторинга недвижимости» сведения, документы, материалы для размещения в государственной информационной системе обеспечения градостроительной деятельности.

3. Приказ подлежит государственной регистрации.

4. Приказ вступает в силу со дня его официального опубликования.

Заместитель Председателя Правительства
Калининградской области –
министр градостроительной политики
Калининградской области

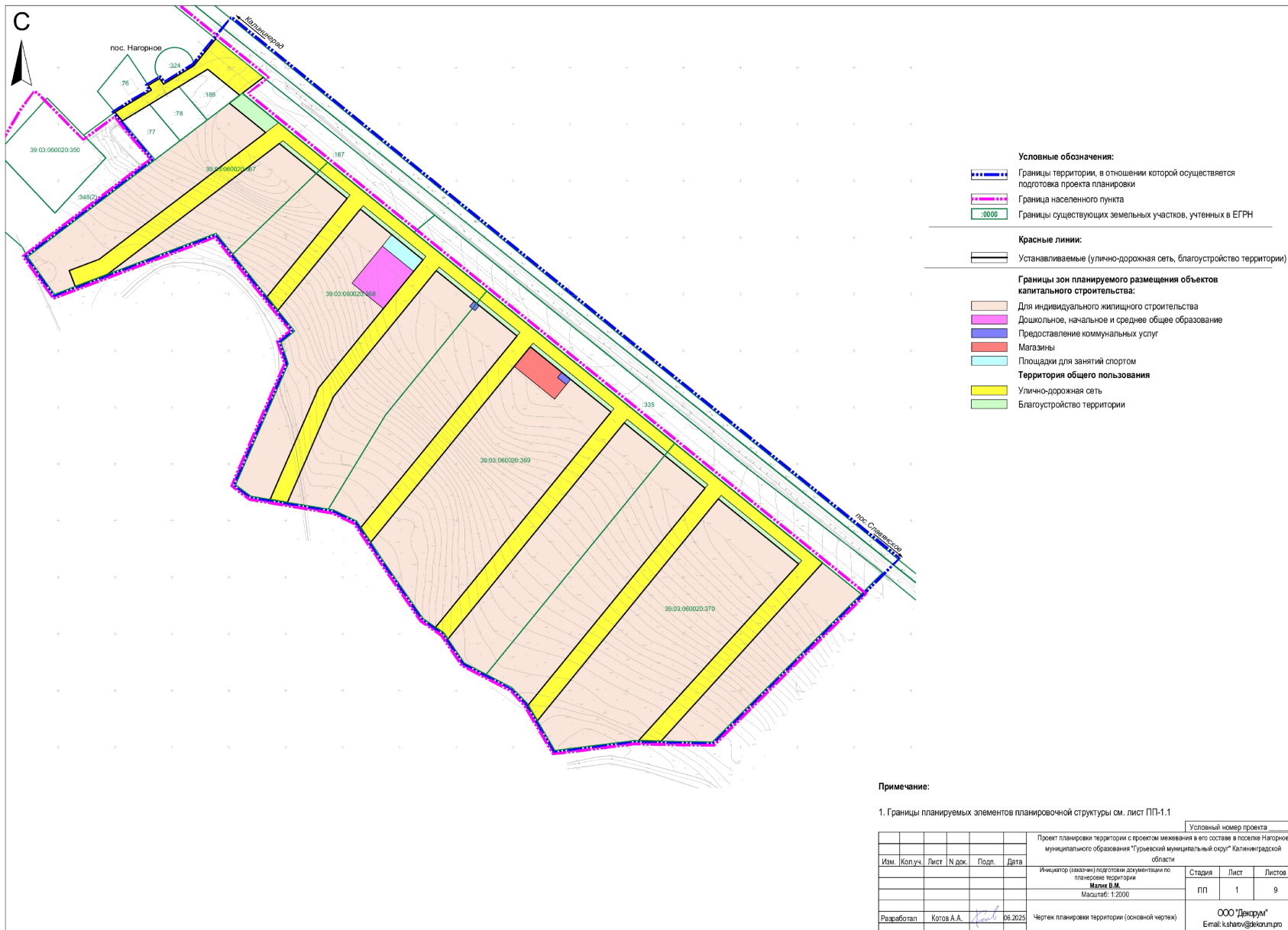
К.А. Подскребкина

УТВЕРЖДЕН
приказом Министерства
градостроительной политики
Калининградской области
от 04 сентября 2025 г. № 311

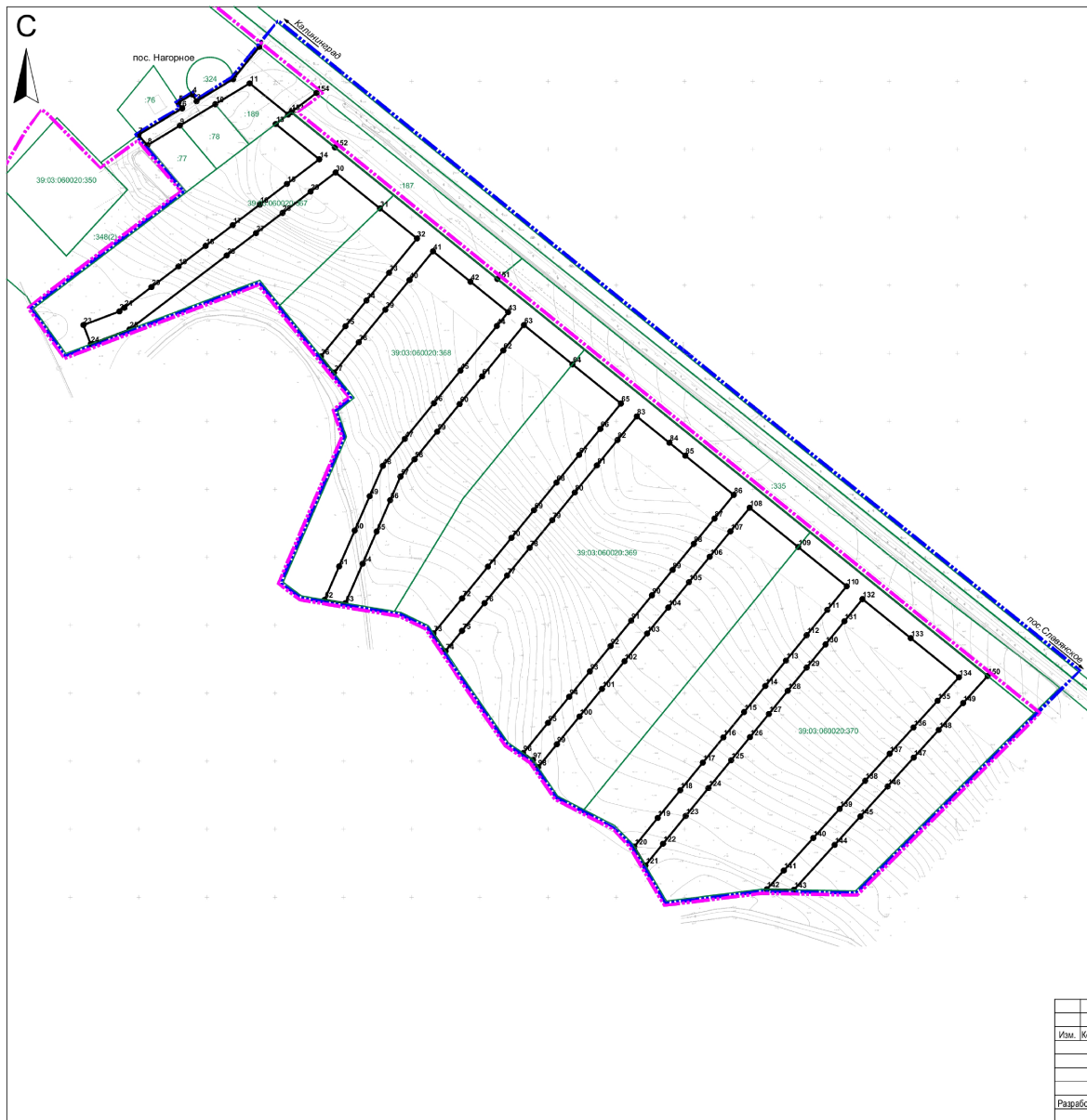
**ПРОЕКТ ПЛАНИРОВКИ ТЕРРИТОРИИ С ПРОЕКТОМ МЕЖЕВАНИЯ
В ЕГО СОСТАВЕ В ПОСЕЛКЕ НАГОРНОЕ МУНИЦИПАЛЬНОГО
ОБРАЗОВАНИЯ «ГУРЬЕВСКИЙ МУНИЦИПАЛЬНЫЙ ОКРУГ»
КАЛИНИНГРАДСКОЙ ОБЛАСТИ**

**1. ОСНОВНАЯ ЧАСТЬ
ПРОЕКТА ПЛАНИРОВКИ ТЕРРИТОРИИ.**

**РАЗДЕЛ 1 «ПРОЕКТ ПЛАНИРОВКИ ТЕРРИТОРИИ.
ГРАФИЧЕСКАЯ ЧАСТЬ»**







- Условные обозначения:**
- Границы территории, в отношении которой осуществляется подготовка проекта планировки
 - Граница населенного пункта
 - Границы существующих земельных участков, учтенных в ЕГРН
- Красные линии:**
- Устанавливаемые (улично-дорожная сеть, благоустройство территории)
 - Номера характерных точек устанавливаемых красных линий

| № точки | X | Y | № точки | X | Y |
|---------|-----------|------------|---------|-----------|------------|
| 1 | 352275.36 | 1202138.45 | 53 | 351866.19 | 120201.54 |
| 2 | 352251.62 | 1202119.20 | 54 | 351895.24 | 120224.12 |
| 3 | 352235.38 | 1202092.47 | 55 | 351918.87 | 120224.35 |
| 4 | 352240.41 | 1202089.14 | 56 | 351941.95 | 120234.35 |
| 5 | 352234.30 | 1202079.09 | 57 | 351959.30 | 120241.86 |
| 6 | 352230.14 | 1202081.87 | 58 | 351971.98 | 120252.16 |
| 7 | 352210.63 | 1202049.78 | 59 | 351993.33 | 120268.69 |
| 8 | 352202.88 | 1202056.27 | 60 | 352012.67 | 120285.22 |
| 9 | 352217.47 | 1202080.27 | 61 | 352033.02 | 120301.75 |
| 10 | 352233.18 | 1202106.12 | 62 | 352052.10 | 120317.25 |
| 11 | 352248.52 | 1202131.35 | 63 | 352070.75 | 120332.40 |
| 12 | 352225.58 | 1202159.55 | 64 | 352041.88 | 120367.93 |
| 13 | 352218.60 | 1202150.42 | 65 | 352013.07 | 120403.45 |
| 14 | 352192.66 | 1202182.35 | 66 | 351994.37 | 120438.30 |
| 15 | 352174.56 | 1202158.66 | 67 | 351975.29 | 120472.80 |
| 16 | 352159.38 | 1202138.80 | 68 | 351954.95 | 120506.27 |
| 17 | 352144.20 | 1202118.93 | 69 | 351934.60 | 120539.74 |
| 18 | 352129.03 | 1202099.07 | 70 | 351914.25 | 120573.21 |
| 19 | 352113.85 | 1202079.20 | 71 | 351893.02 | 120605.96 |
| 20 | 352098.67 | 1202059.34 | 72 | 351869.67 | 120638.99 |
| 21 | 352083.49 | 1202039.47 | 73 | 351843.98 | 120676.12 |
| 22 | 352080.76 | 1202035.89 | 74 | 351830.94 | 120724.85 |
| 23 | 352070.76 | 1202009.52 | 75 | 351845.87 | 120786.98 |
| 24 | 352056.74 | 1202014.84 | 76 | 351866.22 | 120803.51 |
| 25 | 352067.51 | 1202043.26 | 77 | 351886.56 | 120820.04 |
| 26 | 352121.95 | 1202114.52 | 78 | 351906.91 | 120836.57 |
| 27 | 352138.38 | 1202136.02 | 79 | 351927.26 | 120853.10 |
| 28 | 352153.20 | 1202155.42 | 80 | 351947.61 | 120869.63 |
| 29 | 352168.98 | 1202176.07 | 81 | 351967.53 | 120885.82 |
| 30 | 352182.93 | 1202194.32 | 82 | 351986.18 | 120900.98 |
| 31 | 352156.50 | 1202226.86 | 83 | 352003.56 | 120915.10 |
| 32 | 352134.43 | 1202254.02 | 84 | 351984.16 | 120938.98 |
| 33 | 352109.21 | 1202233.53 | 85 | 351974.70 | 120950.62 |
| 34 | 352088.82 | 1202216.96 | 86 | 351945.83 | 120986.15 |
| 35 | 352069.87 | 1202201.57 | 87 | 351928.46 | 121042.03 |
| 36 | 352047.67 | 1202183.54 | 88 | 351909.80 | 121046.88 |
| 37 | 352035.68 | 1202193.12 | 89 | 351890.65 | 121044.32 |
| 38 | 352025.03 | 1202211.28 | 90 | 351870.00 | 121046.16 |
| 39 | 352082.01 | 1202230.76 | 91 | 351853.35 | 121041.01 |
| 40 | 352103.88 | 1202248.53 | 92 | 351834.70 | 121039.86 |
| 41 | 352124.97 | 1202265.66 | 93 | 351816.05 | 121038.70 |
| 42 | 352102.59 | 1202293.21 | 94 | 351797.40 | 121036.55 |
| 43 | 352080.21 | 1202320.76 | 95 | 351778.20 | 121034.95 |
| 44 | 352070.05 | 1202312.51 | 96 | 351755.91 | 121033.85 |
| 45 | 352037.25 | 1202285.86 | 97 | 351730.97 | 121033.00 |
| 46 | 352013.27 | 1202266.38 | 98 | 351745.51 | 1210342.72 |
| 47 | 351987.03 | 1202245.06 | 99 | 351762.46 | 1210256.49 |
| 48 | 351967.16 | 1202228.91 | 100 | 351782.81 | 1210237.02 |
| 49 | 351944.89 | 1202219.27 | 101 | 351803.16 | 1210239.56 |
| 50 | 351919.63 | 1202208.34 | 102 | 351823.50 | 1210246.09 |
| 51 | 351893.20 | 1202196.89 | 103 | 351843.85 | 1210242.62 |
| 52 | 351868.73 | 1202186.30 | | | |

| | | | | | | | | | |
|------------|------------|------|--------|-------|---------|--|--|------|--------|
| | | | | | | Условный номер проекта | | | |
| | | | | | | Проект планировки территории с проектом межевания в его составе в пос. Нагорное муниципального образования "Туркестанский муниципальный округ" Калининградской области | | | |
| Изм. | Колуч. | Лист | № док. | Подп. | Дата | Индикатор готовности документации по планировке территории | | | |
| | | | | | | Масштаб: 1:2000 | Стдия | Лист | Листов |
| | | | | | | | ПП | 2 | 9 |
| Разработал | Котов А.А. | | | | 08.2025 | Чертеж красных линий | ООО "Декорум" Email: k.sharov@decorum.pro | | |

РАЗДЕЛ 2. «ПОЛОЖЕНИЕ О ХАРАКТЕРИСТИКАХ ПЛАНИРУЕМОГО РАЗВИТИЯ ТЕРРИТОРИИ»

1. Положение о характеристиках планируемого развития территории (о плотности, параметрах застройки, о характеристиках объектов капитального строительства, обеспечении жизнедеятельности граждан объектами коммунальной, транспортной, социальной инфраструктурами)

Проект планировки территории разработан в целях выделения элементов планировочной структуры, установления границ территорий общего пользования, установления границ зон планируемого размещения объектов капитального строительства, на основании градостроительных регламентов, установленных для соответствующей территориальной зоны застройки индивидуальными жилыми домами (Ж-4/А) Правилами землепользования и застройки муниципального образования «Гурьевский муниципальный округ» Калининградской области, утвержденными приказом Министерства градостроительной политики Калининградской области от 29.01.2025 № 21 (далее – Правила).

Проектом планировки территории:

- выделены элементы планировочной структуры (кварталы, улично-дорожная сеть, территории общего пользования, за исключением улично-дорожной сети);
- установлены границы территорий общего пользования (улично-дорожная сеть, благоустройство территории), обозначенные красными линиями;
- установлены границы зон планируемого размещения объектов капитального строительства (индивидуальной жилой застройки в количестве 110, объекта детского дошкольного образования на 32 места, магазина, объекта коммунального назначения, площадки для занятия спортом).

1.1. Плотность и параметры застройки территории

Территория, в отношении которой осуществлена подготовка проекта планировки территории, расположена в границах п. Нагорное муниципального образования «Гурьевский муниципальный округ» Калининградской области, в пределах которой расположены земельные участки с кадастровыми номерами:

39:03:060020:367 площадью 19719 м² с разрешенным использованием «Для сельскохозяйственного использования»;

39:03:060020:368 площадью 36096 м² с разрешенным использованием «Для сельскохозяйственного использования, Для сельскохозяйственного производства»;

39:03:060020:369 площадью 52418 м² с разрешенным использованием «Для сельскохозяйственного производства»;

39:03:060020:370 площадью 48697 м² с разрешенным использованием

«Для сельскохозяйственного производства, для сельскохозяйственного использования»

В соответствии с картой градостроительного зонирования Правил территория проекта расположена в зоне застройки индивидуальными жилыми домами (индекс «Ж-4/А»), в перечне видов разрешенного использования которой значатся объекты с видом разрешенного использования: «Для индивидуального жилищного строительства» (дом, пригодный для постоянного проживания, высотой не выше трех надземных этажей), «Предоставление коммунальных услуг», «Магазины», «Дошкольное, начальное и среднее общее образование», а также «Улично-дорожная сеть» и «Благоустройство территории».

Согласно своду правил 42.13330.2016 «Свод правил. Градостроительство. Планировка и застройка городских и сельских поселений. Актуализированная редакция СНиП 2.07.01-89*», утвержденных приказом Министерства строительства и жилищно-коммунального хозяйства Российской Федерации от 30 декабря 2016 года № 1034/пр (далее – СП 42.13330.2016) для функциональных зон застройки индивидуальными жилыми домами коэффициент застройки составляет 0,09 (из расчёта, площадь застройки одного дома – 100 м²), что не превышает нормативный показатель – 0,2;

коэффициент плотности застройки 0,13 (из расчёта, общая площадь одного дома – 150 м²), что не превышает нормативный показатель – 0,4;

плотность населения 24 чел./га.

1.2 Характеристики объектов капитального строительства, обеспечения жизнедеятельности граждан объектами коммунальной, транспортной, социальной инфраструктурами

Планируемый к размещению объект капитального строительства

Для территориальной зоны Ж-4/А в соответствии со статьей 38 Градостроительного кодекса Российской Федерации в составе градостроительного регламента Правил (минимальные и (или) максимальные) размеры земельных участков и предельные параметры разрешенного строительства, реконструкции объектов капитального строительства устанавливаются в соответствии с функциональным назначением территории и типами застройки, определяемыми проектами планировки территории в целях определения характеристик планируемого развития территории, в том числе плотности и параметрах застройки территории (в пределах, установленных градостроительным регламентом), характеристик объектов капитального строительства жилого, общественно-делового и иного назначения, необходимых для обеспечения жизнедеятельности граждан объектами коммунальной, транспортной и социальной инфраструктур.

Перечень видов разрешенного использования объектов капитального строительства и земельных участков

| № п/п | Наименование вида разрешенного использования земельного участка и объекта капитального строительства | Описание вида разрешенного использования земельного участка и объекта капитального строительства | Код |
|-------|--|--|--------|
| 1 | 2 | 3 | 4 |
| 1 | Для индивидуального жилищного строительства | Размещение жилого дома (отдельно стоящего здания количеством надземных этажей не более чем три, высотой не более двадцати метров, которое состоит из комнат и помещений вспомогательного использования, предназначенных для удовлетворения гражданами бытовых и иных нужд, связанных с их проживанием в таком здании, не предназначенного для раздела на самостоятельные объекты недвижимости); выращивание сельскохозяйственных культур; размещение гаражей для собственных нужд и хозяйственных построек | 2.1 |
| 2 | Предоставление коммунальных услуг | Размещение зданий и сооружений, обеспечивающих поставку воды, тепла, электричества, газа, отвод канализационных стоков, очистку и уборку объектов недвижимости (котельных, водозаборов, очистных сооружений, насосных станций, водопроводов, линий электропередач, трансформаторных подстанций, газопроводов, линий связи, телефонных станций, канализаций, стоянок, гаражей и мастерских для обслуживания уборочной и аварийной техники, сооружений, необходимых для сбора и плавки снега) | 3.1.1 |
| 3 | Дошкольное, начальное и среднее общее образование | Размещение объектов капитального строительства, предназначенных для просвещения, дошкольного, начального и среднего общего образования (детские ясли, детские сады, школы, лицеи, гимназии, художественные, музыкальные школы, образовательные кружки и иные организации, осуществляющие деятельность по воспитанию, образованию и просвещению), в том числе зданий, спортивных сооружений, предназначенных для занятия обучающихся физической культурой и спортом | 3.5.1 |
| 4 | Магазины | Размещение объектов капитального строительства, предназначенных для продажи товаров, торговая площадь которых составляет до 5000 м ² | 4.4 |
| 5 | Площадки для занятий спортом | Размещение площадок для занятия спортом и физкультурой на открытом воздухе (физкультурные площадки, беговые дорожки, поля для спортивной игры) | 5.1.3 |
| 6 | Улично-дорожная сеть | Размещение объектов улично-дорожной сети: автомобильных дорог, трамвайных путей и пешеходных тротуаров в границах населенных пунктов, пешеходных переходов, бульваров, площадей, проездов, велодорожек и объектов велотранспортной и инженерной инфраструктуры; размещение придорожных стоянок (парковок) транспортных средств в границах городских улиц и дорог, за исключением предусмотренных видами разрешенного использования с кодами 2.7.1, 4.9, 7.2.3, а также некапитальных сооружений, предназначенных для охраны транспортных средств | 12.0.1 |
| 7 | Благоустройство территории | Размещение декоративных, технических, планировочных, конструктивных устройств, элементов озеленения, различных видов оборудования и оформления, малых архитектурных форм, некапитальных нестационарных строений и сооружений, информационных щитов и указателей, применяемых как составные части благоустройства территории, общественных туалетов | 12.0.2 |

Перечень видов разрешенного использования объектов капитального строительства и земельных участков

| Вид разрешенного использования земельного участка и объекта капитального строительства | Предельные (минимальные и (или) максимальные) размеры земельных участков | Предельные параметры разрешенного строительства, реконструкции объектов капитального строительства. Особые условия реализации регламента, ограничения использования |
|--|--|---|
| 1 | 2 | 3 |
| Для индивидуального жилищного строительства | Минимальный размер земельного участка – 400 м ² , максимальный размер земельного участка – 1200 м ² | <p>Минимальные отступы зданий, строений, сооружений:</p> <ul style="list-style-type: none"> - от красной линии улицы (границ земельного участка, граничащего с улично-дорожной сетью) – 5 м; - от красной линии проезда (границ земельного участка, граничащего с проездом) – 3 м; - от границ земельного участка – 3 м. <p>Минимальные отступы хозяйственных построек, не являющихся объектами недвижимости, от границ земельного участка – 1 м.</p> <p>Предельное количество надземных этажей – 3.</p> <p>Максимальный процент застройки в границах земельного участка – 40%.</p> <p>Минимальный процент озеленения в границах земельного участка – 40%.</p> |
| Предоставление коммунальных услуг | Размер земельного участка определяется действующими строительными нормами и правилами (СП, СНиП), санитарными, противопожарными и иными нормами. | <p>Минимальные отступы зданий, строений, сооружений:</p> <ul style="list-style-type: none"> - от красной линии улицы (границ земельного участка, граничащего с улично-дорожной сетью) – 5 м; - от красной линии проезда (границ земельного участка, граничащего с проездом) – 3 м; - от границ земельного участка – 3 м. <p>Максимальный процент застройки в границах земельного участка – 60%.</p> <p>Минимальный процент озеленения земельного участка – 20%.</p> <p>Иные предельные параметры не подлежат установлению.</p> <p>Для линейных объектов предельные параметры не подлежат установлению и определяются документацией по планировке территории с учетом СП 42.13330.2016.</p> |
| Дошкольное, начальное и среднее общее образование | По нормам отвода земельных участков для конкретных видов деятельности, иными требованиями к образуемым земельным участкам, установленными законами субъектов Российской Федерации, техническими регламентами, сводами правил | <p>Минимальные отступы зданий, строений, сооружений:</p> <ul style="list-style-type: none"> - от красной линии магистральной улицы (границ земельного участка, граничащего с магистральной улицей): - в городских населенных пунктах – 25 м; - в сельских населенных пунктах – 10 м; - от красной линии улицы (границ земельного участка, граничащего с улично-дорожной сетью) – 5 м; - от красной линии проезда (границ земельного участка, граничащего с проездом) – 3 м; - от границ земельного участка 3 м. <p>Предельное количество надземных этажей – 3.</p> <p>Максимальный процент застройки в границах земельного участка – 50%.</p> <p>Минимальный процент озеленения земельного участка – 20%.</p> <p>Иные предельные параметры не подлежат установлению определяются в соответствии с СП 252.1325800.2016 «Здания дошкольных образовательных организаций. Правила проектирования», СП 251.1325800.2016 «Здания общеобразовательных организаций. Правила проектирования»</p> |

| 1 | 2 | 3 |
|------------------------------|--|---|
| Магазины | Не подлежат установлению | Минимальные отступы зданий, строений, сооружений: - от красной линии улицы (границ земельного участка, граничащего с улично-дорожной сетью) – 5 м; - от красной линии проезда (границ земельного участка, граничащего с проездом) – 3 м; - от границ земельного участка – 3 м. Предельная высота – 13 м. Максимальный процент застройки в границах земельного участка – 60%. Минимальный процент озеленения земельного участка – 20%. |
| Площадки для занятий спортом | Не подлежат установлению | Не подлежат установлению |
| Улично-дорожная сеть | Действие градостроительного регламента не распространяются на земельные участки в границах территорий общего пользования | |
| Благоустройство территории | | |

Характеристики объектов капитального строительства объектами жилого назначения

Проектом планировки территории применительно к территории проектирование установлены границы зон планируемого размещения индивидуальных жилых домов в количестве 110 шт. Общая численность населения 385 человек.

Объекты образования и просвещения, социального-бытового обслуживания

В границах территории, в отношении которой осуществлена подготовка проекта планировки территории, материалами Генерального плана муниципального образования «Гурьевский городской округ» Калининградской области, утвержденного решением Гурьевского окружного Совета депутатов от 24 января 2019 года № 190 (в актуальной редакции) (далее – Генеральный план), размещение объектов местного значения, а именно объектов образования, просвещения и социального-бытового обслуживания не предусмотрено.

МОУ «МОУ СОШ «Школа будущего» расположена в п. Большое Исаково, ул. Кооперативная, 55а, в 9 км. от рассматриваемой территории.

МБОУ Низовская СОШ расположена в п. Низовье, ул. Калининградская, 1а, в 4 км. от рассматриваемой территории.

Проектом предусмотрено размещение детского сада на 32 места, на земельном участке общей площадью – 1500 м².

Инженерная подготовка территории и развитие инженерной инфраструктуры

В границах территории проектирования предусмотрено размещение объектов коммунальных услуг, установлены границы территории общего

пользования (улично-дорожная сеть).

Коридоры прокладки сетей в границах улично-дорожной сети предусмотрены с учётом минимальных расстояний по горизонтали (в свету) от подземных инженерных сетей до зданий и сооружений, а также между соседними инженерными подземными сетями, согласно таблицам 12.5-12.6 СП42.13330.2016.

Размещение объектов регионального, местного значения в границах территории, в отношении которой осуществлена подготовка проекта планировки территории, документами территориального планирования (схемой территориального планирования Калининградской области, утвержденной постановлением Правительства Калининградской области от 10 июля 2023 года № 314 (далее – Схема территориального планирования), Генеральным планом) не планируется, не предусмотрена, за исключением улично-дорожной сети.

Водоснабжение

Водоснабжение предусматривается от индивидуальных скважин/колодцев.

Проектом планировки территории предусмотрена возможность прокладки сетей в границах красных линий внутриквартальных улиц.

Ориентировочный объем водопотребления в границах рассматриваемой территории на расчётный срок составит 95 м³/сут. (уточняется на дальнейших стадиях проектирования, после уточнения всех параметров зданий).

Канализация

Сброс канализационных стоков предусматривается в индивидуальные локальные очистные сооружения, расположенные в границах планируемых земельных участков.

Проектом планировки территории предусмотрена возможность прокладки сетей в границах красных линий внутриквартальных улиц.

Ориентировочный объём водоотведения в границах рассматриваемой территории по укрупненным показателям на расчётный срок составит 86 м³/сут. (уточняется на дальнейших стадиях проектирования, после уточнения всех параметров зданий).

Ливневая канализация

Проектом планировки территории предусмотрена открытая ливневая система, расположенная вдоль проектируемых улиц.

Возможность подключения объектов строительства к централизованным сетям ливневой канализации отсутствует. В перспективе ввода объектов в эксплуатацию будет направлено обращение в уполномоченный орган (Управление дорожного хозяйства и благоустройства администрации Гурьевского муниципального округа).

Теплоснабжение

Для обеспечения горячего водоснабжения в зданиях рекомендуется установить ИТП с установкой пластинчатых теплообменников (подогревателей). Суммарная тепловая нагрузка на отопление и горячее водоснабжение зданий определена по укрупненным показателям и составит 20,0 Гкал/год – (уточняется на дальнейших стадиях проектирования, после

уточнения всех параметров зданий).

Электроснабжение

Проектом планировки территории с учетом перспектив развития территории предусмотрена прокладка кабельных линий электропередачи номиналом 0,4 кВ общей протяженностью 0,4 км. Марку и сечение проектных линий электропередачи необходимо определить после уточнения нагрузок. Трассировку, место подключения, используемые материалы должны определяться на дальнейших стадиях проектирования. Суммарное электропотребление по планировочной территории на расчётный срок составит 1650 кВт. Данную нагрузку необходимо уточнить на стадии рабочего проектирования, после определения всех параметров зданий и потребителей.

Газоснабжение

Для обеспечения устойчивого развития территории проектирования и создания условий для комфортного проживания населения предусматривается развитие централизованной системы газоснабжения по средствам строительства новых сетей газоснабжения низкого давления для подключения новых абонентов. Использование газа предусматривается для пищеприготовления и отопления. Расход газа проектируемой территории ориентировочно составит 12150 м³ /час. Приведенное газопотребление необходимо уточнить на дальнейших стадиях разработки проектной документации по газоснабжению. Для обеспечения территории централизованной системой газоснабжения в границах территории проектирования необходимо выполнить строительство сетей газоснабжения низкого давления общей протяжённостью 0,3 км.

Объекты транспортной инфраструктуры

Размещение объектов регионального, местного значения в границах территории, в отношении которой осуществлена подготовка проекта планировки территории, Схемой территориального планирования, Генеральным планом, не предусмотрена, за исключением улично-дорожной сети.

В границах территории, в отношении которой разработан проект планировки территории, установлены границы территории общего пользования, которые закреплены красными линиями (непрерывная удобная улично-дорожная сеть протяженностью 2,2 км (покрытия: капитальное (асфальтобетонное), а также благоустройство), которыми беспрепятственно может пользоваться неограниченный круг лиц.

2. Положение об очередности планируемого развития территорий, содержащее этапы и максимальные сроки осуществления

Подготовка проектов планировки территории осуществляется для выделения элементов планировочной структуры, установления границ территорий общего пользования, границ зон планируемого размещения объектов капитального строительства, определения характеристик и очередности планируемого развития территории.

Проектом планировки территории предлагается развитие территории и размещение объектов капитального строительства:

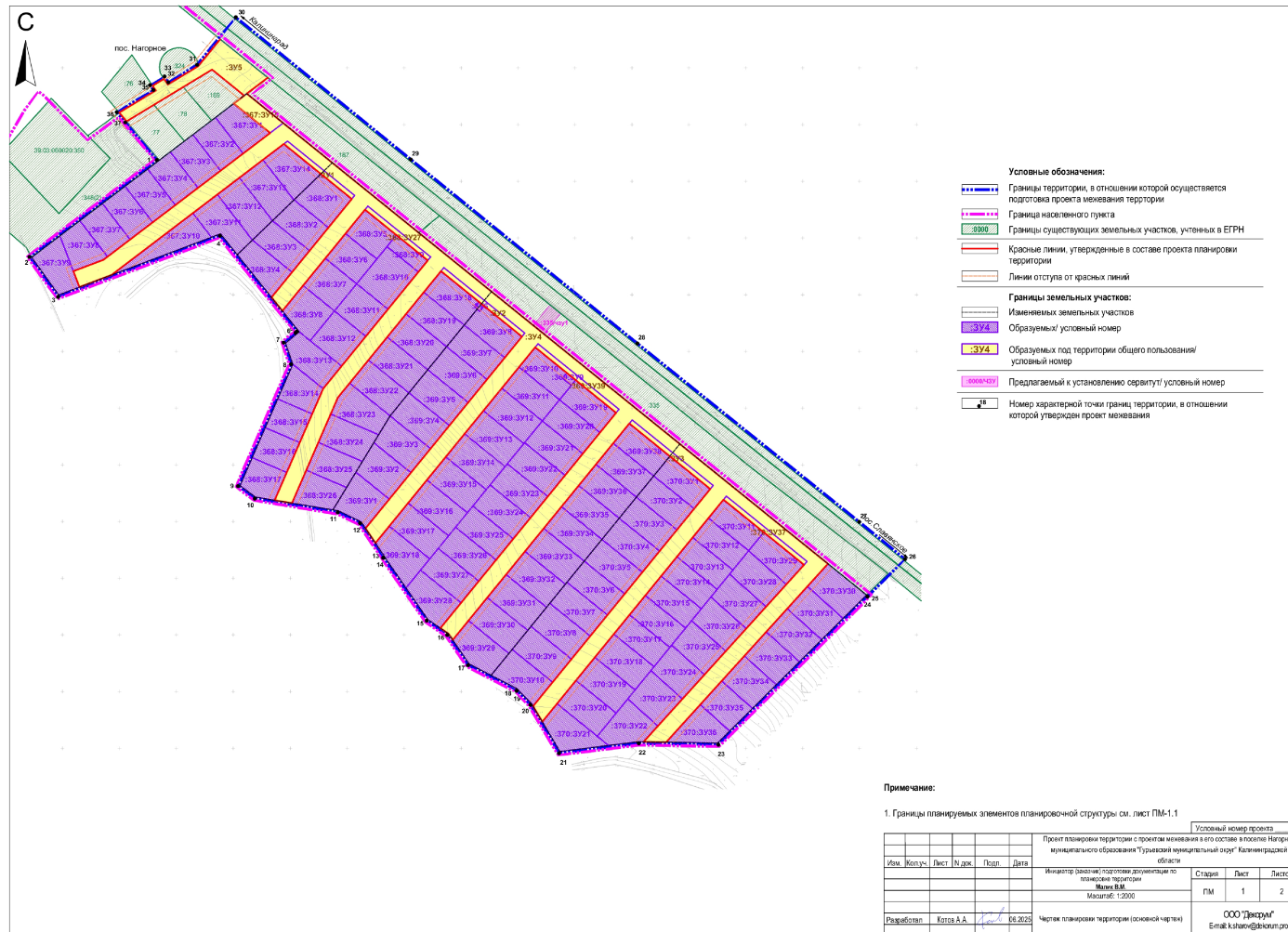
а) архитектурно-строительного проектирования, строительства, реконструкции объектов капитального строительства жилого, производственного, общественно-делового и иного назначения, необходимых для функционирования таких объектов и обеспечения жизнедеятельности человека объектов коммунальной, транспортной, социальной инфраструктур, иных объектов (в том числе зданий пожарных депо);

б) сноса объектов капитального строительства (в случае необходимости сноса объектов капитального строительства, их частей для строительства, реконструкции других объектов капитального строительства).

Проектом планировки территории предлагается размещение планируемых объектов капитального строительства без выделения этапов (очередей) планируемого развития территории, включая проектирование, строительство объектов капитального строительства жилого, и строительство необходимых для функционирования таких объектов и обеспечения жизнедеятельности граждан объектов коммунальной, транспортной, социальной инфраструктур.

2. ОСНОВНАЯ ЧАСТЬ ПРОЕКТА МЕЖЕВАНИЯ ТЕРРИТОРИИ

РАЗДЕЛ 1. ПРОЕКТ МЕЖЕВАНИЯ ТЕРРИТОРИИ. ГРАФИЧЕСКАЯ ЧАСТЬ





- Условные обозначения:**
- Границы территории, в отношении которой осуществляется подготовка проекта межевания территории
 - Граница населенного пункта
 - Границы существующих земельных участков, учтенных в ЕГРН

- Границы существующих и планируемых элементов планировочной структуры**
- | | | | | |
|--|------|--|------|--|
| | план | | сущ. | Квартал |
| | | | | Улично-дорожная сеть |
| | | | | Территория общего пользования, за исключением улично-дорожной сети |
| | | | | Территория, занятая линейным объектом, за исключением улично-дорожной сети |

Примечание:
1. Границы существующих элементов планировочной структуры в границах проектируемой территории отсутствуют

| | | | | | | | | | | |
|------------|------------|------|--------|-------|---------|--|--|--|------|--------|
| | | | | | | Условный номер проекта | | | | |
| | | | | | | Проект планировки территории с проектом межевания в его составе в поселке Нагорное муниципального образования "Турьинский муниципальный округ" Калининградской области | | | | |
| Изм. | Коп.уч. | Лист | № док. | Подп. | Дата | Индикатор (заказчик) подготовки документации по планировке территории Малых В.М. Масштаб: 1:2000 | | Стадия | Лист | Листов |
| | | | | | | | | ПМ | 1.1 | 2 |
| Разработан | Котов А.А. | | | | 06.2025 | Схема границ существующих и планируемых элементов планировочной структуры (приложение к основному чертежу ПМ-1) | | ООО "Даксрум" E-mail: k.sharov@dakstrum.pro | | |

РАЗДЕЛ 2. ПРОЕКТ МЕЖЕВАНИЯ ТЕРРИТОРИИ. ТЕКСТОВАЯ ЧАСТЬ

1. Перечень и сведения о площади образуемых земельных участков, в том числе возможные способы их образования

Таблица 1

| № п/п | Условный номер | Разрешенное использование | Площадь м ² | Способ образования |
|-------|----------------|---|------------------------|--|
| 1 | 2 | 3 | 4 | 5 |
| 1 | :367:ЗУ1 | Для индивидуального жилищного строительства (код 2.1) | 1000 | Раздел земельного участка 39:03:060020:367 |
| 2 | :367:ЗУ2 | Для индивидуального жилищного строительства (код 2.1) | 1000 | |
| 3 | :367:ЗУ3 | Для индивидуального жилищного строительства (код 2.1) | 1000 | |
| 4 | :367:ЗУ4 | Для индивидуального жилищного строительства (код 2.1) | 1000 | |
| 5 | :367:ЗУ5 | Для индивидуального жилищного строительства (код 2.1) | 1000 | |
| 6 | :367:ЗУ6 | Для индивидуального жилищного строительства (код 2.1) | 1000 | |
| 7 | :367:ЗУ7 | Для индивидуального жилищного строительства (код 2.1) | 1000 | |
| 8 | :367:ЗУ8 | Для индивидуального жилищного строительства (код 2.1) | 1000 | |
| 9 | :367:ЗУ9 | Для индивидуального жилищного строительства (код 2.1) | 1006 | |
| 10 | :367:ЗУ10 | Для индивидуального жилищного строительства (код 2.1) | 1200 | |
| 11 | :367:ЗУ11 | Для индивидуального жилищного строительства (код 2.1) | 1200 | |
| 12 | :367:ЗУ12 | Для индивидуального жилищного строительства (код 2.1) | 1200 | |
| 13 | :367:ЗУ13 | Для индивидуального жилищного строительства (код 2.1) | 1200 | |
| 14 | :367:ЗУ14 | Для индивидуального жилищного строительства (код 2.1) | 1200 | |
| 15 | :368:ЗУ1 | Для индивидуального жилищного строительства (код 2.1) | 1200 | Раздел земельного участка 39:03:060020:368 |
| 16 | :368:ЗУ2 | Для индивидуального жилищного строительства (код 2.1) | 1062 | |
| 17 | :368:ЗУ3 | Для индивидуального жилищного строительства (код 2.1) | 1060 | |
| 18 | :368:ЗУ4 | Для индивидуального жилищного строительства (код 2.1) | 1085 | |
| 19 | :368:ЗУ5 | Для индивидуального жилищного строительства (код 2.1) | 964 | |
| 20 | :368:ЗУ6 | Для индивидуального жилищного строительства (код 2.1) | 1000 | |
| 21 | :368:ЗУ7 | Для индивидуального жилищного строительства (код 2.1) | 1097 | |
| 22 | :368:ЗУ8 | Для индивидуального жилищного строительства (код 2.1) | 1142 | |
| 23 | :368:ЗУ9 | Площадки для занятий спортом (код 5.1.3) | 464 | |
| 24 | :368:ЗУ10 | Дошкольное, начальное и среднее общее образование (код 3.5.1) | 1500 | |

| 1 | 2 | 3 | 4 | 5 | |
|----|-----------|---|------|---|---|
| 25 | :368:ЗУ11 | Для индивидуального жилищного строительства (код 2.1) | 1097 | | |
| 26 | :368:ЗУ12 | Для индивидуального жилищного строительства (код 2.1) | 1200 | | |
| 27 | :368:ЗУ13 | Для индивидуального жилищного строительства (код 2.1) | 1200 | | |
| 28 | :368:ЗУ14 | Для индивидуального жилищного строительства (код 2.1) | 950 | | |
| 29 | :368:ЗУ15 | Для индивидуального жилищного строительства (код 2.1) | 908 | | |
| 30 | :368:ЗУ16 | Для индивидуального жилищного строительства (код 2.1) | 950 | | |
| 31 | :368:ЗУ17 | Для индивидуального жилищного строительства (код 2.1) | 950 | | |
| 32 | :368:ЗУ18 | Для индивидуального жилищного строительства (код 2.1) | 1082 | | |
| 33 | :368:ЗУ19 | Для индивидуального жилищного строительства (код 2.1) | 1125 | | |
| 34 | :368:ЗУ20 | Для индивидуального жилищного строительства (код 2.1) | 1200 | | |
| 35 | :368:ЗУ21 | Для индивидуального жилищного строительства (код 2.1) | 1200 | | |
| 36 | :368:ЗУ22 | Для индивидуального жилищного строительства (код 2.1) | 1200 | | |
| 37 | :368:ЗУ23 | Для индивидуального жилищного строительства (код 2.1) | 1200 | | |
| 38 | :368:ЗУ24 | Для индивидуального жилищного строительства (код 2.1) | 1200 | | |
| 39 | :368:ЗУ25 | Для индивидуального жилищного строительства (код 2.1) | 1074 | | |
| 40 | :368:ЗУ26 | Для индивидуального жилищного строительства (код 2.1) | 1000 | | |
| 41 | :369:ЗУ1 | Для индивидуального жилищного строительства (код 2.1) | 1200 | | Раздел земельного участка 39:03:060020:369 |
| 42 | :369:ЗУ2 | Для индивидуального жилищного строительства (код 2.1) | 1200 | | |
| 43 | :369:ЗУ3 | Для индивидуального жилищного строительства (код 2.1) | 1200 | | |
| 44 | :369:ЗУ4 | Для индивидуального жилищного строительства (код 2.1) | 1200 | | |
| 45 | :369:ЗУ5 | Для индивидуального жилищного строительства (код 2.1) | 1200 | | |
| 46 | :369:ЗУ6 | Для индивидуального жилищного строительства (код 2.1) | 1200 | | |
| 47 | :369:ЗУ7 | Для индивидуального жилищного строительства (код 2.1) | 1125 | | |
| 48 | :369:ЗУ8 | Для индивидуального жилищного строительства (код 2.1) | 1082 | | |
| 49 | :369:ЗУ9 | Предоставление коммунальных услуг (код 3.1.1) | 60 | | |
| 50 | :369:ЗУ10 | Магазины (код 4.4) | 965 | | |
| 51 | :369:ЗУ11 | Для индивидуального жилищного строительства (код 2.1) | 1100 | | |
| 52 | :369:ЗУ12 | Для индивидуального жилищного строительства (код 2.1) | 1175 | | |
| 53 | :369:ЗУ13 | Для индивидуального жилищного строительства (код 2.1) | 1200 | | |
| 54 | :369:ЗУ14 | Для индивидуального жилищного строительства (код 2.1) | 1200 | | |

| 1 | 2 | 3 | 4 | 5 | |
|----|-----------|---|------|---|---|
| 55 | :369:ЗУ15 | Для индивидуального жилищного строительства (код 2.1) | 1200 | | |
| 56 | :369:ЗУ16 | Для индивидуального жилищного строительства (код 2.1) | 1200 | | |
| 57 | :369:ЗУ17 | Для индивидуального жилищного строительства (код 2.1) | 1200 | | |
| 58 | :369:ЗУ18 | Для индивидуального жилищного строительства (код 2.1) | 1200 | | |
| 59 | :369:ЗУ19 | Для индивидуального жилищного строительства (код 2.1) | 1025 | | |
| 60 | :369:ЗУ20 | Для индивидуального жилищного строительства (код 2.1) | 1100 | | |
| 61 | :369:ЗУ21 | Для индивидуального жилищного строительства (код 2.1) | 1129 | | |
| 62 | :369:ЗУ22 | Для индивидуального жилищного строительства (код 2.1) | 1100 | | |
| 63 | :369:ЗУ23 | Для индивидуального жилищного строительства (код 2.1) | 1100 | | |
| 64 | :369:ЗУ24 | Для индивидуального жилищного строительства (код 2.1) | 1100 | | |
| 65 | :369:ЗУ25 | Для индивидуального жилищного строительства (код 2.1) | 1100 | | |
| 66 | :369:ЗУ26 | Для индивидуального жилищного строительства (код 2.1) | 1100 | | |
| 67 | :369:ЗУ27 | Для индивидуального жилищного строительства (код 2.1) | 1132 | | |
| 68 | :369:ЗУ28 | Для индивидуального жилищного строительства (код 2.1) | 1200 | | |
| 69 | :369:ЗУ29 | Для индивидуального жилищного строительства (код 2.1) | 1200 | | |
| 70 | :369:ЗУ30 | Для индивидуального жилищного строительства (код 2.1) | 1200 | | |
| 71 | :369:ЗУ31 | Для индивидуального жилищного строительства (код 2.1) | 1200 | | |
| 72 | :369:ЗУ32 | Для индивидуального жилищного строительства (код 2.1) | 1200 | | |
| 73 | :369:ЗУ33 | Для индивидуального жилищного строительства (код 2.1) | 1200 | | |
| 74 | :369:ЗУ34 | Для индивидуального жилищного строительства (код 2.1) | 1132 | | |
| 75 | :369:ЗУ35 | Для индивидуального жилищного строительства (код 2.1) | 1100 | | |
| 76 | :369:ЗУ36 | Для индивидуального жилищного строительства (код 2.1) | 1100 | | |
| 77 | :369:ЗУ37 | Для индивидуального жилищного строительства (код 2.1) | 1100 | | |
| 78 | :369:ЗУ38 | Для индивидуального жилищного строительства (код 2.1) | 1025 | | |
| 79 | :370:ЗУ1 | Для индивидуального жилищного строительства (код 2.1) | 1025 | | Раздел земельного участка 39:03:060020:370 |
| 80 | :370:ЗУ2 | Для индивидуального жилищного строительства (код 2.1) | 1100 | | |
| 81 | :370:ЗУ3 | Для индивидуального жилищного строительства (код 2.1) | 1100 | | |
| 82 | :370:ЗУ4 | Для индивидуального жилищного строительства (код 2.1) | 1100 | | |
| 83 | :370:ЗУ5 | Для индивидуального жилищного строительства (код 2.1) | 1129 | | |
| 84 | :370:ЗУ6 | Для индивидуального жилищного строительства (код 2.1) | 1100 | | |

| 1 | 2 | 3 | 4 | 5 |
|-----|------|---|----|---|
| 115 | :ЗУ6 | Предоставление коммунальных услуг (код 3.1.1) | 36 | Перераспределение земельных участков 39:03:060020:368, 39:03:060020:369 |

Сведения о границах земельных участков, содержащие перечень координат характерных точек этих границ, приведены в Таблице 4.

2. Перечень и сведения о площади образуемых земельных участков, которые будут отнесены к территориям общего пользования или имуществу общего пользования, в том числе в отношении которых предполагаются резервирование и (или) изъятие для государственных или муниципальных нужд

Таблица 2

| № п/п | Условный номер | Разрешенное использование | Площадь м ² | Способ образования |
|-------|----------------|---|------------------------|---|
| 1 | 2 | 3 | 4 | 5 |
| 1 | :ЗУ1 | Благоустройство территории (код 12.0.2) | 306 | Образование путем перераспределения земельных участков 39:03:060020:367, 39:03:060020:368 |
| 2 | :ЗУ2 | Благоустройство территории (код 12.0.2) | 366 | Образование путем перераспределения земельных участков 39:03:060020:369, 39:03:060020:368 |
| 3 | :ЗУ3 | Благоустройство территории (код 12.0.2) | 366 | Образование путем перераспределения земельных участков 39:03:060020:369, 39:03:060020:370 |
| 4 | :ЗУ4 | Улично-дорожная сеть (12.0.1) | 29052 | Образование путем перераспределения земельных участков в 39:03:060020:368, 39:03:060020:369, 39:03:060020:370, 39:03:060020:367 |
| 5 | :ЗУ5 | Улично-дорожная сеть (12.0.1) | 2182 | Образование из земель неразграниченной гос. собственности |
| 6 | :367:ЗУ15 | Благоустройство территории (код 12.0.2) | 576 | Раздел земельного участка 39:03:060020:367 |
| 7 | :368:ЗУ27 | Благоустройство территории (код 12.0.2) | 192 | Раздел земельного участка 39:03:060020:368 |
| 8 | :369:ЗУ39 | Благоустройство территории (код 12.0.2) | 366 | Раздел земельного участка 39:03:060020:369 |
| 9 | :370:ЗУ37 | Благоустройство территории (код 12.0.2) | 366 | Раздел земельного участка 39:03:060020:370 |

Проектом межевания не предполагает изъятие земельных участков для муниципальных нужд.

Сведения о границах земельных участков, содержащие перечень координат характерных точек этих границ, приведены в Таблице 4.

3. Вид разрешенного использования образуемых земельных участков в соответствии с проектом планировки территории в случаях, предусмотренных Градостроительным Кодексом.

Вид разрешенного использования образуемых земельных участков указан в третьем столбце таблиц 1 и 2.

4. Целевое назначение лесов, вид (виды) разрешенного использования лесного участка, количественные и качественные характеристики лесного участка, сведения о нахождении лесного участка в границах особо защитных участков лесов.

Земли лесного фонда в границах территории проектирования отсутствуют.

5. Сведения о границах территории, в отношении которой утвержден проект межевания, содержащие перечень координат характерных точек этих границ в системе координат, используемой для ведения Единого государственного реестра недвижимости

Перечень координат характерных точек таких границ

Таблица 3

| № п/п | Обозначение (номер) характерных точек границ | Перечень координат характерных точек в системе координат, используемой для ведения Единого государственного реестра недвижимости | |
|-------|--|--|------------|
| | | X | Y |
| 1 | 2 | 3 | 4 |
| 1 | 1 | 352168,61 | 1202084,99 |
| 2 | 2 | 352083,00 | 1201972,94 |
| 3 | 3 | 352049,82 | 1201996,60 |
| 4 | 4 | 352103,71 | 1202138,74 |
| 5 | 5 | 352017,26 | 1202207,85 |
| 6 | 6 | 352015,33 | 1202205,55 |
| 7 | 7 | 352007,28 | 1202195,87 |
| 8 | 8 | 351988,58 | 1202202,24 |
| 9 | 9 | 351881,62 | 1202155,93 |
| 10 | 10 | 351871,54 | 1202169,38 |
| 11 | 11 | 351859,42 | 1202242,21 |
| 12 | 12 | 351849,64 | 1202262,33 |
| 13 | 13 | 351817,56 | 1202283,82 |
| 14 | 14 | 351817,49 | 1202283,71 |
| 15 | 15 | 351763,50 | 1202320,87 |
| 16 | 16 | 351750,97 | 1202339,00 |
| 17 | 17 | 351724,32 | 1202357,13 |
| 18 | 18 | 351702,68 | 1202398,77 |
| 19 | 19 | 351702,69 | 1202398,78 |
| 20 | 20 | 351689,14 | 1202412,07 |
| 21 | 21 | 351647,14 | 1202436,82 |
| 22 | 22 | 351655,77 | 1202505,99 |
| 23 | 23 | 351654,61 | 1202575,35 |
| 24 | 24 | 351785,07 | 1202706,07 |

| 1 | 2 | 3 | 4 |
|----|----|-----------|------------|
| 25 | 25 | 351785,10 | 1202706,19 |
| 26 | 26 | 351816,70 | 1202737,70 |
| 27 | 27 | 351848,54 | 1202698,69 |
| 28 | 28 | 352005,86 | 1202503,91 |
| 29 | 29 | 352168,16 | 1202304,88 |
| 30 | 30 | 352292,58 | 1202152,41 |
| 31 | 31 | 352251,62 | 1202119,20 |
| 32 | 32 | 352235,38 | 1202092,47 |
| 33 | 33 | 352240,41 | 1202089,14 |
| 34 | 34 | 352234,30 | 1202079,09 |
| 35 | 35 | 352230,14 | 1202081,87 |
| 36 | 36 | 352210,63 | 1202049,78 |
| 37 | 37 | 352202,88 | 1202056,27 |

Перечень координат характерных точек образуемых земельных участков

Таблица 4

| № п/п | Условный номер земельного участка | Обозначение (номер) характерных точек границ | Перечень координат характерных точек в системе координат, используемой для ведения Единого государственного реестра недвижимости | |
|-------|-----------------------------------|--|--|------------|
| | | | X | Y |
| 1 | 2 | 3 | 4 | 5 |
| 1 | :367:ЗУ1 | | | |
| 2 | | 1 | 352192,66 | 1202182,35 |
| 3 | | 2 | 352218,60 | 1202150,42 |
| 4 | | 3 | 352206,34 | 1202134,38 |
| 5 | | 4 | 352174,56 | 1202158,66 |
| 6 | :367:ЗУ2 | | | |
| 7 | | 1 | 352174,56 | 1202158,66 |
| 8 | | 2 | 352206,34 | 1202134,38 |
| 9 | | 3 | 352191,17 | 1202114,51 |
| 10 | | 4 | 352159,38 | 1202138,80 |
| 11 | :367:ЗУ3 | | | |
| 12 | | 1 | 352191,17 | 1202114,51 |
| 13 | | 2 | 352175,99 | 1202094,65 |
| 14 | | 3 | 352144,20 | 1202118,93 |
| 15 | | 4 | 352159,38 | 1202138,80 |
| 16 | :367:ЗУ4 | | | |
| 17 | | 1 | 352129,03 | 1202099,07 |
| 18 | | 2 | 352144,20 | 1202118,93 |
| 19 | | 3 | 352175,99 | 1202094,65 |
| 20 | | 4 | 352160,81 | 1202074,78 |
| 21 | :367:ЗУ5 | | | |
| 22 | | 1 | 352129,03 | 1202099,07 |
| 23 | | 2 | 352160,81 | 1202074,78 |
| 24 | | 3 | 352145,63 | 1202054,92 |
| 25 | | 4 | 352113,85 | 1202079,20 |
| 26 | :367:ЗУ6 | | | |
| 27 | | 1 | 352098,67 | 1202059,34 |
| 28 | | 2 | 352113,85 | 1202079,20 |
| 29 | | 3 | 352145,63 | 1202054,92 |
| 30 | | 4 | 352130,46 | 1202035,05 |
| 31 | :367:ЗУ7 | | | |
| 32 | | 1 | 352098,67 | 1202059,34 |
| 33 | | 2 | 352130,46 | 1202035,05 |
| 34 | | 3 | 352115,28 | 1202015,19 |
| 35 | | 4 | 352083,49 | 1202039,47 |
| 36 | :367:ЗУ8 | | | |
| 37 | | 1 | 352080,76 | 1202035,89 |

| 1 | 2 | 3 | 4 | 5 |
|----|-----------|---|-----------|------------|
| 38 | | 2 | 352083,49 | 1202039,47 |
| 39 | | 3 | 352115,28 | 1202015,19 |
| 40 | | 4 | 352101,92 | 1201997,71 |
| 41 | | 5 | 352070,76 | 1202009,52 |
| 42 | :367:3Y9 | | | |
| 43 | | 1 | 352070,76 | 1202009,52 |
| 44 | | 2 | 352101,92 | 1201997,71 |
| 45 | | 3 | 352099,98 | 1201995,16 |
| 46 | | 4 | 352083,00 | 1201972,94 |
| 47 | | 5 | 352049,82 | 1201996,60 |
| 48 | | 6 | 352056,74 | 1202014,84 |
| 49 | :367:3Y10 | | | |
| 50 | | 1 | 352100,69 | 1202130,76 |
| 51 | | 2 | 352121,95 | 1202114,52 |
| 52 | | 3 | 352067,51 | 1202043,26 |
| 53 | :367:3Y11 | | | |
| 54 | | 1 | 352085,28 | 1202153,48 |
| 55 | | 2 | 352098,16 | 1202166,75 |
| 56 | | 3 | 352138,38 | 1202136,02 |
| 57 | | 4 | 352121,95 | 1202114,52 |
| 58 | | 5 | 352100,69 | 1202130,76 |
| 59 | | 6 | 352103,71 | 1202138,74 |
| 60 | :367:3Y12 | | | |
| 61 | | 1 | 352115,28 | 1202184,39 |
| 62 | | 2 | 352153,20 | 1202155,42 |
| 63 | | 3 | 352138,38 | 1202136,02 |
| 64 | | 4 | 352098,16 | 1202166,75 |
| 65 | :367:3Y13 | | | |
| 66 | | 1 | 352133,51 | 1202203,17 |
| 67 | | 2 | 352168,98 | 1202176,07 |
| 68 | | 3 | 352153,20 | 1202155,42 |
| 69 | | 4 | 352115,28 | 1202184,39 |
| 70 | :367:3Y14 | | | |
| 71 | | 1 | 352182,93 | 1202194,32 |
| 72 | | 2 | 352168,98 | 1202176,07 |
| 73 | | 3 | 352133,51 | 1202203,17 |
| 74 | | 4 | 352133,71 | 1202203,37 |
| 75 | | 5 | 352156,50 | 1202226,86 |
| 76 | :367:3Y15 | | | |
| 77 | | 1 | 352218,60 | 1202150,42 |
| 78 | | 2 | 352192,66 | 1202182,35 |
| 79 | | 3 | 352201,40 | 1202193,79 |
| 80 | | 4 | 352227,34 | 1202161,86 |
| 81 | | 5 | 352225,58 | 1202159,55 |
| 82 | :368:3Y1 | | | |
| 83 | | 1 | 352133,71 | 1202203,37 |
| 84 | | 2 | 352109,21 | 1202233,53 |
| 85 | | 3 | 352134,43 | 1202254,02 |
| 86 | | 4 | 352156,50 | 1202226,86 |
| 87 | :368:3Y2 | | | |
| 88 | | 1 | 352115,28 | 1202184,39 |
| 89 | | 2 | 352088,82 | 1202216,96 |
| 90 | | 3 | 352109,21 | 1202233,53 |
| 91 | | 4 | 352133,71 | 1202203,37 |
| 92 | | 5 | 352133,51 | 1202203,17 |
| 93 | :368:3Y3 | | | |
| 94 | | 1 | 352115,28 | 1202184,39 |
| 95 | | 2 | 352098,16 | 1202166,75 |
| 96 | | 3 | 352069,87 | 1202201,57 |
| 97 | | 4 | 352088,82 | 1202216,96 |
| 98 | :368:3Y4 | | | |

| 1 | 2 | 3 | 4 | 5 |
|-----|-----------|---|-----------|------------|
| 99 | | 1 | 352098,16 | 1202166,75 |
| 100 | | 2 | 352085,28 | 1202153,48 |
| 101 | | 3 | 352047,67 | 1202183,54 |
| 102 | | 4 | 352069,87 | 1202201,57 |
| 103 | :368:3Y5 | | | |
| 104 | | 1 | 352103,88 | 1202248,53 |
| 105 | | 2 | 352081,50 | 1202276,08 |
| 106 | | 3 | 352092,43 | 1202284,96 |
| 107 | | 4 | 352102,59 | 1202293,21 |
| 108 | | 5 | 352124,97 | 1202265,66 |
| 109 | :368:3Y6 | | | |
| 110 | | 1 | 352103,88 | 1202248,53 |
| 111 | | 2 | 352082,01 | 1202230,76 |
| 112 | | 3 | 352059,63 | 1202258,31 |
| 113 | | 4 | 352081,50 | 1202276,08 |
| 114 | :368:3Y7 | | | |
| 115 | | 1 | 352082,01 | 1202230,76 |
| 116 | | 2 | 352058,03 | 1202211,28 |
| 117 | | 3 | 352035,65 | 1202238,83 |
| 118 | | 4 | 352059,63 | 1202258,31 |
| 119 | :368:3Y8 | | | |
| 120 | | 1 | 352058,03 | 1202211,28 |
| 121 | | 2 | 352035,68 | 1202193,12 |
| 122 | | 3 | 352017,26 | 1202207,85 |
| 123 | | 4 | 352009,41 | 1202217,51 |
| 124 | | 5 | 352035,65 | 1202238,83 |
| 125 | :368:3Y9 | | | |
| 126 | | 1 | 352092,43 | 1202284,96 |
| 127 | | 2 | 352070,05 | 1202312,51 |
| 128 | | 3 | 352080,21 | 1202320,76 |
| 129 | | 4 | 352102,59 | 1202293,21 |
| 130 | :368:3Y10 | | | |
| 131 | | 1 | 352092,43 | 1202284,96 |
| 132 | | 2 | 352059,63 | 1202258,31 |
| 133 | | 3 | 352037,25 | 1202285,86 |
| 134 | | 4 | 352070,05 | 1202312,51 |
| 135 | :368:3Y11 | | | |
| 136 | | 1 | 352059,63 | 1202258,31 |
| 137 | | 2 | 352035,65 | 1202238,83 |
| 138 | | 3 | 352013,27 | 1202266,38 |
| 139 | | 4 | 352037,25 | 1202285,86 |
| 140 | :368:3Y12 | | | |
| 141 | | 1 | 352035,65 | 1202238,83 |
| 142 | | 2 | 352009,41 | 1202217,51 |
| 143 | | 3 | 351987,03 | 1202245,06 |
| 144 | | 4 | 352013,27 | 1202266,38 |
| 145 | :368:3Y13 | | | |
| 146 | | 1 | 351967,16 | 1202228,91 |
| 147 | | 2 | 351987,03 | 1202245,06 |
| 148 | | 3 | 352009,41 | 1202217,51 |
| 149 | | 4 | 352017,25 | 1202207,86 |
| 150 | | 5 | 352007,28 | 1202195,87 |
| 151 | | 6 | 351988,58 | 1202202,24 |
| 152 | :368:3Y14 | | | |
| 153 | | 1 | 351988,58 | 1202202,24 |
| 154 | | 2 | 351958,00 | 1202189,00 |
| 155 | | 3 | 351944,89 | 1202219,27 |
| 156 | | 4 | 351967,16 | 1202228,91 |
| 157 | :368:3Y15 | | | |
| 158 | | 1 | 351958,00 | 1202189,00 |
| 159 | | 2 | 351932,74 | 1202178,06 |

| 1 | 2 | 3 | 4 | 5 |
|-----|-----------|---|-----------|------------|
| 160 | | 3 | 351919,63 | 1202208,34 |
| 161 | | 4 | 351944,89 | 1202219,27 |
| 162 | :368:3Y16 | | | |
| 163 | | 1 | 351893,20 | 1202196,89 |
| 164 | | 2 | 351919,63 | 1202208,34 |
| 165 | | 3 | 351932,74 | 1202178,06 |
| 166 | | 4 | 351906,31 | 1202166,62 |
| 167 | :368:3Y17 | | | |
| 168 | | 1 | 351906,31 | 1202166,62 |
| 169 | | 2 | 351881,62 | 1202155,93 |
| 170 | | 3 | 351871,54 | 1202169,38 |
| 171 | | 4 | 351868,73 | 1202186,30 |
| 172 | | 5 | 351893,20 | 1202196,89 |
| 173 | :368:3Y18 | | | |
| 174 | | 1 | 352070,75 | 1202332,40 |
| 175 | | 2 | 352052,10 | 1202317,25 |
| 176 | | 3 | 352023,23 | 1202352,77 |
| 177 | | 4 | 352037,23 | 1202364,14 |
| 178 | | 5 | 352039,12 | 1202361,81 |
| 179 | | 6 | 352043,77 | 1202365,60 |
| 180 | :368:3Y19 | | | |
| 181 | | 1 | 352033,02 | 1202301,75 |
| 182 | | 2 | 352004,16 | 1202337,28 |
| 183 | | 3 | 352023,23 | 1202352,77 |
| 184 | | 4 | 352052,10 | 1202317,25 |
| 185 | :368:3Y20 | | | |
| 186 | | 1 | 352012,67 | 1202285,22 |
| 187 | | 2 | 351983,81 | 1202320,74 |
| 188 | | 3 | 352004,16 | 1202337,28 |
| 189 | | 4 | 352033,02 | 1202301,75 |
| 190 | :368:3Y21 | | | |
| 191 | | 1 | 352012,67 | 1202285,22 |
| 192 | | 2 | 351983,81 | 1202320,74 |
| 193 | | 3 | 352004,16 | 1202337,28 |
| 194 | | 4 | 352033,02 | 1202301,75 |
| 195 | :368:3Y22 | | | |
| 196 | | 1 | 351971,98 | 1202252,16 |
| 197 | | 2 | 351943,11 | 1202287,68 |
| 198 | | 3 | 351963,46 | 1202304,21 |
| 199 | | 4 | 351992,33 | 1202268,69 |
| 200 | :368:3Y23 | | | |
| 201 | | 1 | 351943,11 | 1202287,68 |
| 202 | | 2 | 351971,98 | 1202252,16 |
| 203 | | 3 | 351959,30 | 1202241,86 |
| 204 | | 4 | 351944,72 | 1202235,54 |
| 205 | | 5 | 351926,50 | 1202277,63 |
| 206 | :368:3Y24 | | | |
| 207 | | 1 | 351926,50 | 1202277,63 |
| 208 | | 2 | 351944,72 | 1202235,54 |
| 209 | | 3 | 351919,69 | 1202224,71 |
| 210 | | 4 | 351902,95 | 1202263,37 |
| 211 | | 5 | 351919,49 | 1202273,38 |
| 212 | :368:3Y25 | | | |
| 213 | | 1 | 351919,69 | 1202224,71 |
| 214 | | 2 | 351895,24 | 1202214,12 |
| 215 | | 3 | 351879,94 | 1202249,45 |
| 216 | | 4 | 351893,50 | 1202257,66 |
| 217 | | 5 | 351902,95 | 1202263,37 |
| 218 | :368:3Y26 | | | |
| 219 | | 1 | 351866,19 | 1202201,54 |
| 220 | | 2 | 351860,20 | 1202237,50 |

| 1 | 2 | 3 | 4 | 5 |
|-----|-----------|---|-----------|------------|
| 221 | | 3 | 351879,94 | 1202249,45 |
| 222 | | 4 | 351895,24 | 1202214,12 |
| 223 | :368:3Y27 | | | |
| 224 | | 1 | 352083,31 | 1202323,28 |
| 225 | | 2 | 352128,07 | 1202268,18 |
| 226 | | 3 | 352124,97 | 1202265,66 |
| 227 | | 4 | 352102,59 | 1202293,21 |
| 228 | | 5 | 352080,21 | 1202320,76 |
| 229 | :369:3Y1 | | | |
| 230 | | 1 | 351893,50 | 1202257,66 |
| 231 | | 2 | 351879,94 | 1202249,45 |
| 232 | | 3 | 351860,20 | 1202237,50 |
| 233 | | 4 | 351859,42 | 1202242,21 |
| 234 | | 5 | 351849,64 | 1202262,33 |
| 235 | | 6 | 351843,98 | 1202266,12 |
| 236 | | 7 | 351869,67 | 1202286,99 |
| 237 | :369:3Y2 | | | |
| 238 | | 1 | 351893,02 | 1202305,96 |
| 239 | | 2 | 351919,49 | 1202273,38 |
| 240 | | 3 | 351902,95 | 1202263,37 |
| 241 | | 4 | 351893,50 | 1202257,66 |
| 242 | | 5 | 351869,67 | 1202286,99 |
| 243 | :369:3Y3 | | | |
| 244 | | 1 | 351893,02 | 1202305,96 |
| 245 | | 2 | 351914,25 | 1202323,21 |
| 246 | | 3 | 351943,11 | 1202287,68 |
| 247 | | 4 | 351926,50 | 1202277,63 |
| 248 | | 5 | 351919,49 | 1202273,38 |
| 249 | :369:3Y4 | | | |
| 250 | | 1 | 351934,60 | 1202339,74 |
| 251 | | 2 | 351963,46 | 1202304,21 |
| 252 | | 3 | 351943,11 | 1202287,68 |
| 253 | | 4 | 351914,25 | 1202323,21 |
| 254 | :369:3Y5 | | | |
| 255 | | 1 | 351954,95 | 1202356,27 |
| 256 | | 2 | 351983,81 | 1202320,74 |
| 257 | | 3 | 351963,46 | 1202304,21 |
| 258 | | 4 | 351934,60 | 1202339,74 |
| 259 | :369:3Y6 | | | |
| 260 | | 1 | 351975,29 | 1202372,80 |
| 261 | | 2 | 352004,16 | 1202337,28 |
| 262 | | 3 | 351983,81 | 1202320,74 |
| 263 | | 4 | 351954,95 | 1202356,27 |
| 264 | :369:3Y7 | | | |
| 265 | | 1 | 352023,23 | 1202352,77 |
| 266 | | 2 | 352004,16 | 1202337,28 |
| 267 | | 3 | 351975,29 | 1202372,80 |
| 268 | | 4 | 351994,37 | 1202388,30 |
| 269 | :369:3Y8 | | | |
| 270 | | 1 | 352041,88 | 1202367,93 |
| 271 | | 2 | 352023,23 | 1202352,77 |
| 272 | | 3 | 351994,37 | 1202388,30 |
| 273 | | 4 | 352013,02 | 1202403,45 |
| 274 | :369:3Y9 | | | |
| 275 | | 1 | 351976,35 | 1202439,08 |
| 276 | | 2 | 351970,04 | 1202446,84 |
| 277 | | 3 | 351974,70 | 1202450,62 |
| 278 | | 4 | 351981,00 | 1202442,86 |
| 279 | :369:3Y10 | | | |
| 280 | | 1 | 351986,18 | 1202400,98 |
| 281 | | 2 | 351957,32 | 1202436,50 |

| 1 | 2 | 3 | 4 | 5 |
|-----|-----------|---|-----------|------------|
| 282 | | 3 | 351970,04 | 1202446,84 |
| 283 | | 4 | 351976,35 | 1202439,08 |
| 284 | | 5 | 351981,00 | 1202442,86 |
| 285 | | 6 | 352003,56 | 1202415,10 |
| 286 | :369:3Y11 | | | |
| 287 | | 1 | 351967,53 | 1202385,82 |
| 288 | | 2 | 351938,67 | 1202421,35 |
| 289 | | 3 | 351957,32 | 1202436,50 |
| 290 | | 4 | 351986,18 | 1202400,98 |
| 291 | :369:3Y12 | | | |
| 292 | | 1 | 351918,74 | 1202405,16 |
| 293 | | 2 | 351919,52 | 1202405,79 |
| 294 | | 3 | 351938,67 | 1202421,35 |
| 295 | | 4 | 351967,53 | 1202385,82 |
| 296 | | 5 | 351947,61 | 1202369,63 |
| 297 | :369:3Y13 | | | |
| 298 | | 1 | 351898,40 | 1202388,63 |
| 299 | | 2 | 351900,87 | 1202390,64 |
| 300 | | 3 | 351918,74 | 1202405,16 |
| 301 | | 4 | 351947,61 | 1202369,63 |
| 302 | | 5 | 351927,26 | 1202353,10 |
| 303 | :369:3Y14 | | | |
| 304 | | 1 | 351878,05 | 1202372,10 |
| 305 | | 2 | 351882,21 | 1202375,48 |
| 306 | | 3 | 351898,40 | 1202388,63 |
| 307 | | 4 | 351927,26 | 1202353,10 |
| 308 | | 5 | 351906,91 | 1202336,57 |
| 309 | :369:3Y15 | | | |
| 310 | | 1 | 351857,70 | 1202355,57 |
| 311 | | 2 | 351863,56 | 1202360,33 |
| 312 | | 3 | 351878,05 | 1202372,10 |
| 313 | | 4 | 351906,91 | 1202336,57 |
| 314 | | 5 | 351886,56 | 1202320,04 |
| 315 | :369:3Y16 | | | |
| 316 | | 1 | 351837,35 | 1202339,03 |
| 317 | | 2 | 351844,91 | 1202345,18 |
| 318 | | 3 | 351857,70 | 1202355,57 |
| 319 | | 4 | 351886,56 | 1202320,04 |
| 320 | | 5 | 351866,22 | 1202303,51 |
| 321 | :369:3Y17 | | | |
| 322 | | 1 | 351866,22 | 1202303,51 |
| 323 | | 2 | 351845,87 | 1202286,98 |
| 324 | | 3 | 351817,00 | 1202322,50 |
| 325 | | 4 | 351826,26 | 1202330,02 |
| 326 | | 5 | 351837,35 | 1202339,03 |
| 327 | :369:3Y18 | | | |
| 328 | | 1 | 351791,38 | 1202301,68 |
| 329 | | 2 | 351807,06 | 1202314,43 |
| 330 | | 3 | 351817,00 | 1202322,50 |
| 331 | | 4 | 351845,87 | 1202286,98 |
| 332 | | 5 | 351830,94 | 1202274,85 |
| 333 | | 6 | 351817,74 | 1202283,70 |
| 334 | | 7 | 351817,65 | 1202283,60 |
| 335 | :369:3Y19 | | | |
| 336 | | 1 | 351928,46 | 1202472,03 |
| 337 | | 2 | 351945,83 | 1202486,15 |
| 338 | | 3 | 351974,70 | 1202450,62 |
| 339 | | 4 | 351970,04 | 1202446,84 |
| 340 | | 5 | 351957,32 | 1202436,50 |
| 341 | :369:3Y20 | | | |
| 342 | | 1 | 351938,67 | 1202421,35 |

| 1 | 2 | 3 | 4 | 5 |
|-----|-----------|---|-----------|------------|
| 343 | | 2 | 351909,80 | 1202456,88 |
| 344 | | 3 | 351928,46 | 1202472,03 |
| 345 | | 4 | 351957,32 | 1202436,50 |
| 346 | :369:3Y21 | | | |
| 347 | | 1 | 351919,52 | 1202405,79 |
| 348 | | 2 | 351890,65 | 1202441,32 |
| 349 | | 3 | 351909,80 | 1202456,88 |
| 350 | | 4 | 351938,67 | 1202421,35 |
| 351 | :369:3Y22 | | | |
| 352 | | 1 | 351900,87 | 1202390,64 |
| 353 | | 2 | 351872,00 | 1202426,16 |
| 354 | | 3 | 351890,65 | 1202441,32 |
| 355 | | 4 | 351919,52 | 1202405,79 |
| 356 | | 5 | 351918,74 | 1202405,16 |
| 357 | :369:3Y23 | | | |
| 358 | | 1 | 351882,21 | 1202375,48 |
| 359 | | 2 | 351853,35 | 1202411,01 |
| 360 | | 3 | 351872,00 | 1202426,16 |
| 361 | | 4 | 351900,87 | 1202390,64 |
| 362 | | 5 | 351898,40 | 1202388,63 |
| 363 | :369:3Y24 | | | |
| 364 | | 1 | 351863,56 | 1202360,33 |
| 365 | | 2 | 351834,70 | 1202395,86 |
| 366 | | 3 | 351853,35 | 1202411,01 |
| 367 | | 4 | 351882,21 | 1202375,48 |
| 368 | | 5 | 351878,05 | 1202372,10 |
| 369 | :369:3Y25 | | | |
| 370 | | 1 | 351844,91 | 1202345,18 |
| 371 | | 2 | 351816,05 | 1202380,70 |
| 372 | | 3 | 351834,70 | 1202395,86 |
| 373 | | 4 | 351863,56 | 1202360,33 |
| 374 | | 5 | 351857,70 | 1202355,57 |
| 375 | :369:3Y26 | | | |
| 376 | | 1 | 351826,26 | 1202330,02 |
| 377 | | 2 | 351797,40 | 1202365,55 |
| 378 | | 3 | 351816,05 | 1202380,70 |
| 379 | | 4 | 351844,91 | 1202345,18 |
| 380 | | 5 | 351837,35 | 1202339,03 |
| 381 | :369:3Y27 | | | |
| 382 | | 1 | 351797,40 | 1202365,55 |
| 383 | | 2 | 351826,26 | 1202330,02 |
| 384 | | 3 | 351817,00 | 1202322,50 |
| 385 | | 4 | 351807,06 | 1202314,43 |
| 386 | | 5 | 351778,20 | 1202349,95 |
| 387 | :369:3Y28 | | | |
| 388 | | 1 | 351791,38 | 1202301,68 |
| 389 | | 2 | 351763,50 | 1202320,87 |
| 390 | | 3 | 351755,91 | 1202331,85 |
| 391 | | 4 | 351778,20 | 1202349,95 |
| 392 | | 5 | 351807,06 | 1202314,43 |
| 393 | :369:3Y29 | | | |
| 394 | | 1 | 351762,46 | 1202356,49 |
| 395 | | 2 | 351745,51 | 1202342,72 |
| 396 | | 3 | 351724,32 | 1202357,13 |
| 397 | | 4 | 351714,33 | 1202376,36 |
| 398 | | 5 | 351733,60 | 1202392,02 |
| 399 | :369:3Y30 | | | |
| 400 | | 1 | 351762,46 | 1202356,49 |
| 401 | | 2 | 351733,60 | 1202392,02 |
| 402 | | 3 | 351737,13 | 1202394,89 |
| 403 | | 4 | 351753,95 | 1202408,55 |

| 1 | 2 | 3 | 4 | 5 |
|-----|-----------|---|-----------|------------|
| 404 | | 5 | 351782,81 | 1202373,02 |
| 405 | :369:3Y31 | | | |
| 406 | | 1 | 351782,81 | 1202373,02 |
| 407 | | 2 | 351753,95 | 1202408,55 |
| 408 | | 3 | 351757,47 | 1202411,42 |
| 409 | | 4 | 351774,29 | 1202425,08 |
| 410 | | 5 | 351803,16 | 1202389,56 |
| 411 | :369:3Y32 | | | |
| 412 | | 1 | 351803,16 | 1202389,56 |
| 413 | | 2 | 351774,29 | 1202425,08 |
| 414 | | 3 | 351777,82 | 1202427,95 |
| 415 | | 4 | 351794,64 | 1202441,61 |
| 416 | | 5 | 351823,50 | 1202406,09 |
| 417 | :369:3Y33 | | | |
| 418 | | 1 | 351823,50 | 1202406,09 |
| 419 | | 2 | 351794,64 | 1202441,61 |
| 420 | | 3 | 351796,38 | 1202443,02 |
| 421 | | 4 | 351814,99 | 1202458,15 |
| 422 | | 5 | 351843,85 | 1202422,62 |
| 423 | :369:3Y34 | | | |
| 424 | | 1 | 351843,85 | 1202422,62 |
| 425 | | 2 | 351814,99 | 1202458,15 |
| 426 | | 3 | 351815,03 | 1202458,18 |
| 427 | | 4 | 351834,18 | 1202473,74 |
| 428 | | 5 | 351863,04 | 1202438,21 |
| 429 | :369:3Y35 | | | |
| 430 | | 1 | 351834,18 | 1202473,74 |
| 431 | | 2 | 351852,83 | 1202488,89 |
| 432 | | 3 | 351881,69 | 1202453,36 |
| 433 | | 4 | 351863,04 | 1202438,21 |
| 434 | :369:3Y36 | | | |
| 435 | | 1 | 351852,83 | 1202488,89 |
| 436 | | 2 | 351871,48 | 1202504,04 |
| 437 | | 3 | 351900,35 | 1202468,52 |
| 438 | | 4 | 351881,69 | 1202453,36 |
| 439 | :369:3Y37 | | | |
| 440 | | 1 | 351871,48 | 1202504,04 |
| 441 | | 2 | 351890,13 | 1202519,20 |
| 442 | | 3 | 351919,00 | 1202483,67 |
| 443 | | 4 | 351900,35 | 1202468,52 |
| 444 | :369:3Y38 | | | |
| 445 | | 1 | 351890,13 | 1202519,20 |
| 446 | | 2 | 351907,51 | 1202533,32 |
| 447 | | 3 | 351936,38 | 1202497,79 |
| 448 | | 4 | 351919,00 | 1202483,67 |
| 449 | :369:3Y39 | | | |
| 450 | | 1 | 351948,94 | 1202488,67 |
| 451 | | 2 | 352006,67 | 1202417,62 |
| 452 | | 3 | 352003,56 | 1202415,10 |
| 453 | | 4 | 351981,00 | 1202442,86 |
| 454 | | 5 | 351974,70 | 1202450,62 |
| 455 | | 6 | 351945,83 | 1202486,15 |
| 456 | :370:3Y1 | | | |
| 457 | | 1 | 351907,51 | 1202533,32 |
| 458 | | 2 | 351890,13 | 1202519,20 |
| 459 | | 3 | 351861,27 | 1202554,72 |
| 460 | | 4 | 351878,65 | 1202568,84 |
| 461 | :370:3Y2 | | | |
| 462 | | 1 | 351871,48 | 1202504,04 |
| 463 | | 2 | 351842,62 | 1202539,57 |
| 464 | | 3 | 351861,27 | 1202554,72 |

| 1 | 2 | 3 | 4 | 5 |
|-----|-----------|---|-----------|------------|
| 465 | | 4 | 351890,13 | 1202519,20 |
| 466 | :370:3Y3 | | | |
| 467 | | 1 | 351842,62 | 1202539,57 |
| 468 | | 2 | 351871,48 | 1202504,04 |
| 469 | | 3 | 351852,83 | 1202488,89 |
| 470 | | 4 | 351823,97 | 1202524,42 |
| 471 | :370:3Y4 | | | |
| 472 | | 1 | 351805,32 | 1202509,26 |
| 473 | | 2 | 351823,97 | 1202524,42 |
| 474 | | 3 | 351852,83 | 1202488,89 |
| 475 | | 4 | 351834,18 | 1202473,74 |
| 476 | :370:3Y5 | | | |
| 477 | | 1 | 351805,32 | 1202509,26 |
| 478 | | 2 | 351834,18 | 1202473,74 |
| 479 | | 3 | 351815,03 | 1202458,18 |
| 480 | | 4 | 351786,17 | 1202493,70 |
| 481 | :370:3Y6 | | | |
| 482 | | 1 | 351796,38 | 1202443,02 |
| 483 | | 2 | 351767,51 | 1202478,55 |
| 484 | | 3 | 351786,17 | 1202493,70 |
| 485 | | 4 | 351815,03 | 1202458,18 |
| 486 | :370:3Y7 | | | |
| 487 | | 1 | 351767,51 | 1202478,55 |
| 488 | | 2 | 351796,38 | 1202443,02 |
| 489 | | 3 | 351794,64 | 1202441,61 |
| 490 | | 4 | 351777,82 | 1202427,95 |
| 491 | | 5 | 351748,96 | 1202463,48 |
| 492 | :370:3Y8 | | | |
| 493 | | 1 | 351728,61 | 1202446,94 |
| 494 | | 2 | 351748,96 | 1202463,48 |
| 495 | | 3 | 351777,82 | 1202427,95 |
| 496 | | 4 | 351774,29 | 1202425,08 |
| 497 | | 5 | 351757,47 | 1202411,42 |
| 498 | :370:3Y9 | | | |
| 499 | | 1 | 351728,61 | 1202446,94 |
| 500 | | 2 | 351757,47 | 1202411,42 |
| 501 | | 3 | 351753,95 | 1202408,55 |
| 502 | | 4 | 351737,13 | 1202394,89 |
| 503 | | 5 | 351708,26 | 1202430,41 |
| 504 | :370:3Y10 | | | |
| 505 | | 1 | 351708,26 | 1202430,41 |
| 506 | | 2 | 351737,13 | 1202394,89 |
| 507 | | 3 | 351714,33 | 1202376,36 |
| 508 | | 4 | 351702,68 | 1202398,77 |
| 509 | | 5 | 351702,69 | 1202398,78 |
| 510 | | 6 | 351689,14 | 1202412,07 |
| 511 | | 7 | 351687,14 | 1202413,25 |
| 512 | :370:3Y11 | | | |
| 513 | | 1 | 351869,19 | 1202580,48 |
| 514 | | 2 | 351852,92 | 1202567,26 |
| 515 | | 3 | 351824,21 | 1202602,60 |
| 516 | | 4 | 351840,48 | 1202615,82 |
| 517 | :370:3Y12 | | | |
| 518 | | 1 | 351824,21 | 1202602,60 |
| 519 | | 2 | 351852,92 | 1202567,26 |
| 520 | | 3 | 351835,87 | 1202553,41 |
| 521 | | 4 | 351807,16 | 1202588,75 |
| 522 | | 5 | 351823,63 | 1202602,13 |
| 523 | :370:3Y13 | | | |
| 524 | | 1 | 351807,16 | 1202588,75 |
| 525 | | 2 | 351835,87 | 1202553,41 |

| 1 | 2 | 3 | 4 | 5 |
|-----|-----------|---|-----------|------------|
| 526 | | 3 | 351818,82 | 1202539,56 |
| 527 | | 4 | 351790,11 | 1202574,90 |
| 528 | | 5 | 351803,60 | 1202585,86 |
| 529 | :370:3Y14 | | | |
| 530 | | 1 | 351790,11 | 1202574,90 |
| 531 | | 2 | 351818,82 | 1202539,56 |
| 532 | | 3 | 351801,78 | 1202525,72 |
| 533 | | 4 | 351773,07 | 1202561,05 |
| 534 | | 5 | 351783,42 | 1202569,46 |
| 535 | :370:3Y15 | | | |
| 536 | | 1 | 351773,07 | 1202561,05 |
| 537 | | 2 | 351801,78 | 1202525,72 |
| 538 | | 3 | 351784,73 | 1202511,87 |
| 539 | | 4 | 351756,02 | 1202547,20 |
| 540 | :370:3Y16 | | | |
| 541 | | 1 | 351756,02 | 1202547,20 |
| 542 | | 2 | 351784,73 | 1202511,87 |
| 543 | | 3 | 351767,68 | 1202498,02 |
| 544 | | 4 | 351738,98 | 1202533,35 |
| 545 | | 5 | 351740,94 | 1202534,95 |
| 546 | :370:3Y17 | | | |
| 547 | | 1 | 351721,93 | 1202519,50 |
| 548 | | 2 | 351738,98 | 1202533,35 |
| 549 | | 3 | 351767,68 | 1202498,02 |
| 550 | | 4 | 351750,64 | 1202484,17 |
| 551 | :370:3Y18 | | | |
| 552 | | 1 | 351721,93 | 1202519,50 |
| 553 | | 2 | 351738,98 | 1202533,35 |
| 554 | | 3 | 351767,68 | 1202498,02 |
| 555 | | 4 | 351750,64 | 1202484,17 |
| 556 | :370:3Y19 | | | |
| 557 | | 1 | 351701,47 | 1202502,88 |
| 558 | | 2 | 351730,18 | 1202467,55 |
| 559 | | 3 | 351709,72 | 1202450,93 |
| 560 | | 4 | 351681,01 | 1202486,26 |
| 561 | :370:3Y20 | | | |
| 562 | | 1 | 351681,01 | 1202486,26 |
| 563 | | 2 | 351709,72 | 1202450,93 |
| 564 | | 3 | 351689,27 | 1202434,31 |
| 565 | | 4 | 351660,56 | 1202469,64 |
| 566 | :370:3Y21 | | | |
| 567 | | 1 | 351660,56 | 1202469,64 |
| 568 | | 2 | 351689,27 | 1202434,31 |
| 569 | | 3 | 351673,35 | 1202421,37 |
| 570 | | 4 | 351647,14 | 1202436,82 |
| 571 | | 5 | 351652,48 | 1202479,59 |
| 572 | :370:3Y22 | | | |
| 573 | | 1 | 351652,48 | 1202479,59 |
| 574 | | 2 | 351655,77 | 1202505,99 |
| 575 | | 3 | 351655,70 | 1202510,31 |
| 576 | | 4 | 351669,59 | 1202522,85 |
| 577 | | 5 | 351693,48 | 1202496,39 |
| 578 | | 6 | 351660,56 | 1202469,64 |
| 579 | :370:3Y23 | | | |
| 580 | | 1 | 351693,48 | 1202544,41 |
| 581 | | 2 | 351718,49 | 1202516,71 |
| 582 | | 3 | 351701,47 | 1202502,88 |
| 583 | | 4 | 351693,48 | 1202496,39 |
| 584 | | 5 | 351669,59 | 1202522,85 |
| 585 | :370:3Y24 | | | |
| 586 | | 1 | 351714,92 | 1202563,77 |

| 1 | 2 | 3 | 4 | 5 |
|-----|-----------|---|-----------|------------|
| 587 | | 2 | 351740,94 | 1202534,95 |
| 588 | | 3 | 351718,49 | 1202516,71 |
| 589 | | 4 | 351693,48 | 1202544,41 |
| 590 | :370:3Y25 | | | |
| 591 | | 1 | 351735,56 | 1202582,41 |
| 592 | | 2 | 351762,55 | 1202552,51 |
| 593 | | 3 | 351756,02 | 1202547,20 |
| 594 | | 4 | 351740,94 | 1202534,95 |
| 595 | | 5 | 351714,92 | 1202563,77 |
| 596 | :370:3Y26 | | | |
| 597 | | 1 | 351755,49 | 1202600,40 |
| 598 | | 2 | 351783,42 | 1202569,46 |
| 599 | | 3 | 351773,07 | 1202561,05 |
| 600 | | 4 | 351762,55 | 1202552,51 |
| 601 | | 5 | 351735,56 | 1202582,41 |
| 602 | :370:3Y27 | | | |
| 603 | | 1 | 351774,77 | 1202617,80 |
| 604 | | 2 | 351803,60 | 1202585,86 |
| 605 | | 3 | 351790,11 | 1202574,90 |
| 606 | | 4 | 351783,42 | 1202569,46 |
| 607 | | 5 | 351755,49 | 1202600,40 |
| 608 | :370:3Y28 | | | |
| 609 | | 1 | 351774,77 | 1202617,80 |
| 610 | | 2 | 351794,45 | 1202635,57 |
| 611 | | 3 | 351824,21 | 1202602,60 |
| 612 | | 4 | 351803,60 | 1202585,86 |
| 613 | :370:3Y29 | | | |
| 614 | | 1 | 351840,48 | 1202615,82 |
| 615 | | 2 | 351824,21 | 1202602,60 |
| 616 | | 3 | 351794,45 | 1202635,57 |
| 617 | | 4 | 351811,75 | 1202651,19 |
| 618 | :370:3Y30 | | | |
| 619 | | 1 | 351764,52 | 1202685,48 |
| 620 | | 2 | 351785,14 | 1202706,14 |
| 621 | | 3 | 351812,68 | 1202672,24 |
| 622 | | 4 | 351792,73 | 1202654,22 |
| 623 | :370:3Y31 | | | |
| 624 | | 1 | 351745,73 | 1202666,65 |
| 625 | | 2 | 351764,52 | 1202685,48 |
| 626 | | 3 | 351792,73 | 1202654,22 |
| 627 | | 4 | 351773,01 | 1202636,42 |
| 628 | :370:3Y32 | | | |
| 629 | | 1 | 351726,28 | 1202647,16 |
| 630 | | 2 | 351745,73 | 1202666,65 |
| 631 | | 3 | 351773,01 | 1202636,42 |
| 632 | | 4 | 351752,60 | 1202618,00 |
| 633 | :370:3Y33 | | | |
| 634 | | 1 | 351706,09 | 1202626,93 |
| 635 | | 2 | 351726,28 | 1202647,16 |
| 636 | | 3 | 351752,60 | 1202618,00 |
| 637 | | 4 | 351731,42 | 1202598,87 |
| 638 | :370:3Y34 | | | |
| 639 | | 1 | 351685,07 | 1202605,87 |
| 640 | | 2 | 351706,09 | 1202626,93 |
| 641 | | 3 | 351731,42 | 1202598,87 |
| 642 | | 4 | 351709,37 | 1202578,97 |
| 643 | :370:3Y35 | | | |
| 644 | | 1 | 351665,16 | 1202585,92 |
| 645 | | 2 | 351685,07 | 1202605,87 |
| 646 | | 3 | 351709,37 | 1202578,97 |
| 647 | | 4 | 351688,47 | 1202560,10 |

| 1 | 2 | 3 | 4 | 5 |
|-----|-----------|----|-----------|------------|
| 648 | :370:3Y36 | | | |
| 649 | | 1 | 351654,61 | 1202575,35 |
| 650 | | 2 | 351665,16 | 1202585,92 |
| 651 | | 3 | 351688,47 | 1202560,10 |
| 652 | | 4 | 351655,36 | 1202530,22 |
| 653 | :370:3Y37 | | | |
| 654 | | 1 | 351840,48 | 1202615,82 |
| 655 | | 2 | 351811,75 | 1202651,19 |
| 656 | | 3 | 351814,72 | 1202653,87 |
| 657 | | 4 | 351872,30 | 1202583,01 |
| 658 | | 5 | 351869,19 | 1202580,48 |
| 659 | :3Y1 | | | |
| 660 | | 1 | 352137,53 | 1202256,54 |
| 661 | | 2 | 352185,42 | 1202197,59 |
| 662 | | 3 | 352182,93 | 1202194,32 |
| 663 | | 4 | 352156,50 | 1202226,86 |
| 664 | | 5 | 352134,43 | 1202254,02 |
| 665 | :3Y2 | | | |
| 666 | | 1 | 352073,85 | 1202334,92 |
| 667 | | 2 | 352070,75 | 1202332,40 |
| 668 | | 3 | 352043,77 | 1202365,60 |
| 669 | | 4 | 352039,99 | 1202370,26 |
| 670 | | 5 | 352013,02 | 1202403,45 |
| 671 | | 6 | 352016,12 | 1202405,98 |
| 672 | :3Y3 | | | |
| 673 | | 1 | 351936,38 | 1202497,79 |
| 674 | | 2 | 351907,51 | 1202533,32 |
| 675 | | 3 | 351878,65 | 1202568,84 |
| 676 | | 4 | 351881,75 | 1202571,36 |
| 677 | | 5 | 351939,48 | 1202500,31 |
| 678 | :3Y4 | | | |
| 679 | | 1 | 352080,76 | 1202035,89 |
| 680 | | 2 | 352070,76 | 1202009,52 |
| 681 | | 3 | 352056,74 | 1202014,84 |
| 682 | | 4 | 352067,51 | 1202043,26 |
| 683 | | 5 | 352121,95 | 1202114,52 |
| 684 | | 6 | 352138,38 | 1202136,02 |
| 685 | | 7 | 352153,20 | 1202155,42 |
| 686 | | 8 | 352168,98 | 1202176,07 |
| 687 | | 9 | 352182,93 | 1202194,32 |
| 688 | | 10 | 352185,42 | 1202197,59 |
| 689 | | 11 | 352137,53 | 1202256,54 |
| 690 | | 12 | 352134,43 | 1202254,02 |
| 691 | | 13 | 352109,21 | 1202233,53 |
| 692 | | 14 | 352088,82 | 1202216,96 |
| 693 | | 15 | 352069,87 | 1202201,57 |
| 694 | | 16 | 352047,67 | 1202183,54 |
| 695 | | 17 | 352035,68 | 1202193,12 |
| 696 | | 18 | 352058,03 | 1202211,28 |
| 697 | | 19 | 352082,01 | 1202230,76 |
| 698 | | 20 | 352103,88 | 1202248,53 |
| 699 | | 21 | 352124,97 | 1202265,66 |
| 700 | | 22 | 352128,07 | 1202268,18 |
| 701 | | 23 | 352083,31 | 1202323,28 |
| 702 | | 24 | 352080,21 | 1202320,76 |
| 703 | | 25 | 352070,05 | 1202312,51 |
| 704 | | 26 | 352037,25 | 1202285,86 |
| 705 | | 27 | 352013,27 | 1202266,38 |
| 706 | | 28 | 351987,03 | 1202245,06 |
| 707 | | 29 | 351967,16 | 1202228,91 |
| 708 | | 30 | 351944,89 | 1202219,27 |

| 1 | 2 | 3 | 4 | 5 |
|-----|---|----|-----------|------------|
| 709 | | 31 | 351919,63 | 1202208,34 |
| 710 | | 32 | 351893,20 | 1202196,89 |
| 711 | | 33 | 351868,73 | 1202186,30 |
| 712 | | 34 | 351866,19 | 1202201,54 |
| 713 | | 35 | 351895,24 | 1202214,12 |
| 714 | | 36 | 351919,69 | 1202224,71 |
| 715 | | 37 | 351944,72 | 1202235,54 |
| 716 | | 38 | 351959,30 | 1202241,86 |
| 717 | | 39 | 351971,98 | 1202252,16 |
| 718 | | 40 | 351992,33 | 1202268,69 |
| 719 | | 41 | 352012,67 | 1202285,22 |
| 720 | | 42 | 352033,02 | 1202301,75 |
| 721 | | 43 | 352052,10 | 1202317,25 |
| 722 | | 44 | 352070,75 | 1202332,40 |
| 723 | | 45 | 352073,85 | 1202334,92 |
| 724 | | 46 | 352016,12 | 1202405,98 |
| 725 | | 47 | 352013,02 | 1202403,45 |
| 726 | | 48 | 351994,37 | 1202388,30 |
| 727 | | 49 | 351975,29 | 1202372,80 |
| 728 | | 50 | 351954,95 | 1202356,27 |
| 729 | | 51 | 351934,60 | 1202339,74 |
| 730 | | 52 | 351914,25 | 1202323,21 |
| 731 | | 53 | 351893,02 | 1202305,96 |
| 732 | | 54 | 351869,67 | 1202286,99 |
| 733 | | 55 | 351843,98 | 1202266,12 |
| 734 | | 56 | 351830,94 | 1202274,85 |
| 735 | | 57 | 351845,87 | 1202286,98 |
| 736 | | 58 | 351866,22 | 1202303,51 |
| 737 | | 59 | 351886,56 | 1202320,04 |
| 738 | | 60 | 351906,91 | 1202336,57 |
| 739 | | 61 | 351927,26 | 1202353,10 |
| 740 | | 62 | 351947,61 | 1202369,63 |
| 741 | | 63 | 351967,53 | 1202385,82 |
| 742 | | 64 | 351986,18 | 1202400,98 |
| 743 | | 65 | 352003,56 | 1202415,10 |
| 744 | | 66 | 352006,67 | 1202417,62 |
| 745 | | 67 | 351948,94 | 1202488,67 |
| 746 | | 68 | 351945,83 | 1202486,15 |
| 747 | | 69 | 351928,46 | 1202472,03 |
| 748 | | 70 | 351909,80 | 1202456,88 |
| 749 | | 71 | 351890,65 | 1202441,32 |
| 750 | | 72 | 351872,00 | 1202426,16 |
| 751 | | 73 | 351853,35 | 1202411,01 |
| 752 | | 74 | 351834,70 | 1202395,86 |
| 753 | | 75 | 351816,05 | 1202380,70 |
| 754 | | 76 | 351797,40 | 1202365,55 |
| 755 | | 77 | 351778,20 | 1202349,95 |
| 756 | | 78 | 351755,91 | 1202331,85 |
| 757 | | 79 | 351750,97 | 1202339,00 |
| 758 | | 80 | 351745,51 | 1202342,72 |
| 759 | | 81 | 351762,46 | 1202356,49 |
| 760 | | 82 | 351782,81 | 1202373,02 |
| 761 | | 83 | 351803,16 | 1202389,56 |
| 762 | | 84 | 351823,50 | 1202406,09 |
| 763 | | 85 | 351843,85 | 1202422,62 |
| 764 | | 86 | 351863,04 | 1202438,21 |
| 765 | | 87 | 351881,69 | 1202453,36 |
| 766 | | 88 | 351900,35 | 1202468,52 |
| 767 | | 89 | 351919,00 | 1202483,67 |
| 768 | | 90 | 351936,38 | 1202497,79 |
| 769 | | 91 | 351939,48 | 1202500,31 |

| 1 | 2 | 3 | 4 | 5 |
|-----|------|-----|-----------|------------|
| 770 | | 92 | 351881,75 | 1202571,36 |
| 771 | | 93 | 351878,65 | 1202568,84 |
| 772 | | 94 | 351861,27 | 1202554,72 |
| 773 | | 95 | 351842,62 | 1202539,57 |
| 774 | | 96 | 351823,97 | 1202524,42 |
| 775 | | 97 | 351805,32 | 1202509,26 |
| 776 | | 98 | 351786,17 | 1202493,70 |
| 777 | | 99 | 351767,51 | 1202478,55 |
| 778 | | 100 | 351748,96 | 1202463,48 |
| 779 | | 101 | 351728,61 | 1202446,94 |
| 780 | | 102 | 351708,26 | 1202430,41 |
| 781 | | 103 | 351687,14 | 1202413,25 |
| 782 | | 104 | 351673,35 | 1202421,37 |
| 783 | | 105 | 351689,27 | 1202434,31 |
| 784 | | 106 | 351709,72 | 1202450,93 |
| 785 | | 107 | 351730,18 | 1202467,55 |
| 786 | | 108 | 351750,64 | 1202484,17 |
| 787 | | 109 | 351767,68 | 1202498,02 |
| 788 | | 110 | 351784,73 | 1202511,87 |
| 789 | | 111 | 351801,78 | 1202525,72 |
| 790 | | 112 | 351818,82 | 1202539,56 |
| 791 | | 113 | 351835,87 | 1202553,41 |
| 792 | | 114 | 351852,92 | 1202567,26 |
| 793 | | 115 | 351869,19 | 1202580,48 |
| 794 | | 116 | 351872,30 | 1202583,01 |
| 795 | | 117 | 351814,72 | 1202653,87 |
| 796 | | 118 | 351811,75 | 1202651,19 |
| 797 | | 119 | 351794,45 | 1202635,57 |
| 798 | | 120 | 351774,77 | 1202617,80 |
| 799 | | 121 | 351755,49 | 1202600,40 |
| 800 | | 122 | 351735,56 | 1202582,41 |
| 801 | | 123 | 351714,92 | 1202563,77 |
| 802 | | 124 | 351693,48 | 1202544,41 |
| 803 | | 125 | 351669,59 | 1202522,85 |
| 804 | | 126 | 351655,70 | 1202510,31 |
| 805 | | 127 | 351655,36 | 1202530,22 |
| 806 | | 128 | 351688,47 | 1202560,10 |
| 807 | | 129 | 351709,37 | 1202578,97 |
| 808 | | 130 | 351731,42 | 1202598,87 |
| 809 | | 131 | 351752,60 | 1202618,00 |
| 810 | | 132 | 351773,01 | 1202636,42 |
| 811 | | 133 | 351792,73 | 1202654,22 |
| 812 | | 134 | 351812,68 | 1202672,24 |
| 813 | | 135 | 351812,68 | 1202672,24 |
| 814 | | 136 | 352104,62 | 1202312,90 |
| 815 | | 137 | 352201,40 | 1202193,79 |
| 816 | | 138 | 352192,66 | 1202182,35 |
| 817 | | 139 | 352174,56 | 1202158,66 |
| 818 | | 140 | 352159,38 | 1202138,80 |
| 819 | | 141 | 352144,20 | 1202118,93 |
| 820 | | 142 | 352129,03 | 1202099,07 |
| 821 | | 143 | 352113,85 | 1202079,20 |
| 822 | | 144 | 352098,67 | 1202059,34 |
| 823 | | 145 | 352083,49 | 1202039,47 |
| 824 | :3Y5 | | | |
| 825 | | 1 | 352225,58 | 1202159,55 |
| 826 | | 2 | 352225,58 | 1202159,55 |
| 827 | | 3 | 352227,34 | 1202161,86 |
| 828 | | 4 | 352241,43 | 1202180,30 |
| 829 | | 5 | 352275,36 | 1202138,45 |
| 830 | | 6 | 352251,62 | 1202119,20 |

| 1 | 2 | 3 | 4 | 5 |
|-----|------|----|-----------|------------|
| 831 | | 7 | 352235,38 | 1202092,47 |
| 832 | | 8 | 352240,41 | 1202089,14 |
| 833 | | 9 | 352234,30 | 1202079,09 |
| 834 | | 10 | 352230,14 | 1202081,87 |
| 835 | | 11 | 352210,63 | 1202049,78 |
| 836 | | 12 | 352202,88 | 1202056,27 |
| 837 | | 13 | 352217,47 | 1202080,27 |
| 838 | | 14 | 352233,18 | 1202106,12 |
| 839 | | 15 | 352248,52 | 1202131,35 |
| 840 | | 16 | 352246,63 | 1202133,67 |
| 841 | :ЗУ6 | | | |
| 842 | | 1 | 352039,12 | 1202361,81 |
| 843 | | 2 | 352035,33 | 1202366,47 |
| 844 | | 3 | 352039,99 | 1202370,26 |
| 845 | | 4 | 352043,77 | 1202365,60 |

Заместитель Председателя Правительства
Калининградской области –
министр градостроительной политики
Калининградской области



К.А. Подскребкина