от 20.06.2023 № ГР/536/2023

МИНИСТЕРСТВО ГРАДОСТРОИТЕЛЬНОЙ ПОЛИТИКИ КАЛИНИНГРАДСКОЙ ОБЛАСТИ

П Р И К А З

от 15 июня 2023 года № 257
Калининград

Об утверждении проекта внесения изменений в документацию по планировке территории, утвержденную приказом Министерства градостроительной политики Калининградской области от 27 июля 2022 года № 288

На основании обращения общества с ограниченной ответственностью «Газпром проектирование», в соответствии с частями 3, 15, 21 статьи 45, частью 2 статьи 57 Градостроительного кодекса Российской Федерации, статьей 14 Закона Калининградской области от 05 июля 2017 года № 89 «О градостроительной деятельности на территории Калининградской области», заключением о соответствии проекта внесения изменений в документацию по планировке территории, предусматривающую размещение линейного объекта регионального значения требованиям, указанным в части 10 статьи 45 Градостроительного кодекса Российской Федерации от 25 мая 2023 года № 3501-МГП, п р и к а з ы в а ю:

1. Внести изменения в документацию по планировке территории «Проект планировки территории с проектом межевания в его составе, предусматривающий размещение линейного объекта регионального значения «Газопровод межпоселковый п. Илюшино – п. Пушкино – п. Покрышкино – п. Невское – п. Вознесенское Нестеровского городского округа», утвержденную приказом Министерства градостроительной политики Калининградской области от 27 июля 2022 года № 288, и утвердить прилагаемые основные части проекта планировки территории с проектом межевания в его составе (далее – проект внесения изменений в документацию по планировке территории).

2. Отделу документации по планировке территории Министерства градостроительной политики Калининградской области (И.А. Марковой):

1) обеспечить хранение проекта внесения изменений в документацию по планировке территории;

2) в течение семи дней со дня вступления в силу настоящего приказа направить проект внесения изменений в проект межевания территории в администрацию муниципального образования «Нестеровский муниципальный округ Калининградской области», применительно к территории которого осуществлялась его подготовка;

3) в течение пяти дней со дня вступления в силу настоящего приказа разместить проект внесения изменений в документацию по планировке территории в государственной информационной системе обеспечения градостроительной деятельности и обеспечить размещение документации по планировке территории на сайте Министерства градостроительной политики Калининградской области в информационно-телекоммуникационной сети «Интернет» по адресу: https:// mingrad.gov39.ru.

3. Данный нормативный правовой акт подлежит государственной регистрации.

4. Приказ вступает в силу по истечении десяти дней после дня его официального опубликования.

Министр В.Л. Касьянова

УТВЕРЖДЕН
приказом Министерства
градостроительной политики
Калининградской области
от 15 июня 2023 года № 257

ПРОЕКТ ВНЕСЕНИЯ ИЗМЕНЕНИЙ В ДОКУМЕНТАЦИЮ ПО ПЛАНИРОВКЕ ТЕРРИТОРИИ «ПРОЕКТ ПЛАНИРОВКИ ТЕРРИТОРИИ С ПРОЕКТОМ МЕЖЕВАНИЯ В ЕГО СОСТАВЕ, ПРЕДУСМАТРИВАЮЩИЙ РАЗМЕЩЕНИЕ ЛИНЕЙНОГО ОБЪЕКТА РЕГИОНАЛЬНОГО ЗНАЧЕНИЯ «ГАЗОПРОВОД МЕЖПОСЕЛКОВЫЙ П. ИЛЮШИНО – П. ПУШКИНО – П. ПОКРЫШКИНО – П. НЕВСКОЕ – П. ВОЗНЕСЕНСКОЕ НЕСТЕРОВСКОГО ГОРОДСКОГО ОКРУГА», УТВЕРЖДЕННУЮ ПРИКАЗОМ МИНИСТЕРСТВА ГРАДОСТРОИТЕЛЬНОЙ ПОЛИТИКИ КАЛИНИНГРАДСКОЙ ОБЛАСТИ ОТ 27 ИЮЛЯ 2022 ГОДА № 288

ПРОЕКТ ВНЕСЕНИЯ ИЗМЕНЕНИЙ В ДОКУМЕНТАЦИЮ ПО ПЛАНИРОВКЕ ТЕРРИТОРИИ

«ПРОЕКТ ПЛАНИРОВКИ ТЕРРИТОРИИ С ПРОЕКТОМ МЕЖЕВАНИЯ В ЕГО СОСТАВЕ, ПРЕДУСМАТРИВАЮЩИЙ РАЗМЕЩЕНИЕ ЛИНЕЙНОГО ОБЪЕКТА РЕГИОНАЛЬНОГО ЗНАЧЕНИЯ «ГАЗОПРОВОД МЕЖПОСЕЛКОВЫЙ П. ИЛЮШИНО – П. ПУШКИНО – П. ПОКРЫШКИНО – П. НЕВСКОЕ – П. ВОЗНЕСЕНСКОЕ НЕСТЕРОВСКОГО ГОРОДСКОГО ОКРУГА», УТВЕРЖДЕННУЮ ПРИКАЗОМ МИНИСТЕРСТВА ГРАДОСТРОИТЕЛЬНОЙ ПОЛИТИКИ КАЛИНИНГРАДСКОЙ ОБЛАСТИ ОТ 27 ИЮЛЯ 2022 ГОДА № 288

ОСНОВНАЯ (УТВЕРЖДАЕМАЯ) ЧАСТЬ ПРОЕКТА ПЛАНИРОВКИ ТЕРРИТОРИИ

Раздел 1 «Проект планировки территории. Графическая часть»

Условные обозначения:

– границы территории, в отношении которой осуществляется подготовка проекта планировки

21 – границы зон планируемого размещения линейного объекта (границы существующего элемента планировочной структуры), номера характерных точек

– границы зон планируемого размещения объектов капитального строительства, проектируемых с составе линейного объекта (ГРПШ, крановые узлы)

39:08:450003:95 – границы существующих земельных участков, учтенных в Едином государственном реестре недвижимости, их кадастровые номера

Примечания:
1 – В границах территории, в отношении которой осуществляется подготовка проекта планировки, отсутствуют планируемые для размещения линейные объекты, подлежащие реконструкции в связи с изменением их местоположения. В связи с этим чертеж границ зон планируемого размещения линейных объектов, подлежащих реконструкции в связи с изменением их местоположения, не разрабатывается.
2 – Чертеж красных линий не разрабатывается. Согласно действующей редакции Градостроительного Кодекса РФ (ред. Федерального закона от 02.08.2019 №283-ФЗ) красные линии – это линии, которые обозначают границы территорий общего пользования и подлежат использованию или отмене в документации по планировке территории. Следовательно для планируемого линейного объекта красные линии не устанавливаются, так как он не относится к территории общего пользования.

СХЕМА СОВМЕЩЕНИЯ ЛИСТОВ

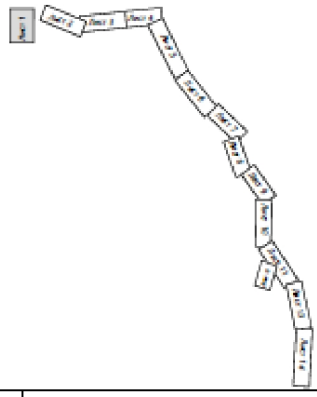

Согласовано

Взам. инв. №

Подпись и дата

Инв. № подл.

						8000.253.024.П.0002.39/1583-1-ДПТ-Р1.1-1
						Газопровод межпоселковый п. Ижшино – п. Пушкино – п. Покрышкино – п. Нейское – п. Возмесьенское Нестеровского городского округа
	Колич.	Лист	№док.	Подпись	Дата	
Разработал		Носов			02.22	Основная часть проекта планировки территории. Графическая часть
Проверил		Воробьев			02.22	
Н.контроль		Ишкова			02.22	
						Чертеж границ зон планируемого размещения линейных объектов. Чертеж границ зон планируемого размещения линейных объектов, подлежащих реконструкции в связи с изменением их местоположения. Масштаб 1:1000
ГИП		Воробьев			02.22	

Стадия	Лист	Листов
ПП-1	1	14

ООО "ГЕОСТРОЙКАДАСТР" г. Саранск

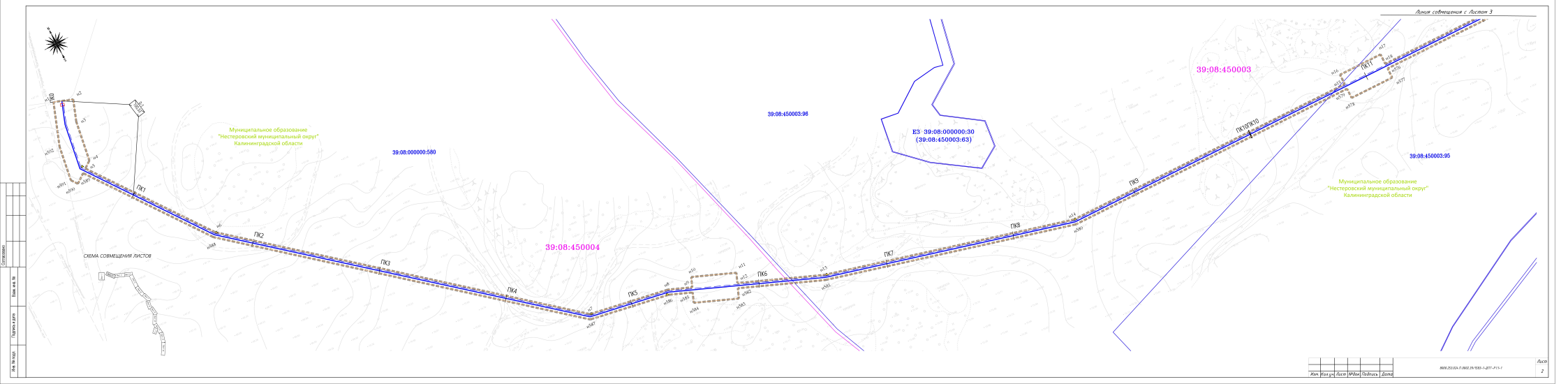
Линия совмещения с Листом 3
39:08:450003
39:08:450003:96
39:08:000000:580
39:08:450004
39:08:450003:95
ЕЗ 39:08:000000:30
(39:08:450003:63)
Муниципальное образование
"Нестеровский муниципальный округ"
Калининградской области
Муниципальное образование
"Нестеровский муниципальный округ"
Калининградской области
ПК1
ПК2
ПК3
ПК4
ПК5
ПК6
ПК7
ПК8
ПК9
ПК10
ПК11
СХЕМА СОВМЕЩЕНИЯ ЛИСТОВ
Согласовано
Взам. инв. №
Подпись и дата
Инв. № подл.
Изм. Кол.уч. Лист № док. Подпись Дата
8606.253.024-П.ПМО.ПЗ/ПЗЗ-1-ДПТ-ТЧ-1
Лист
2

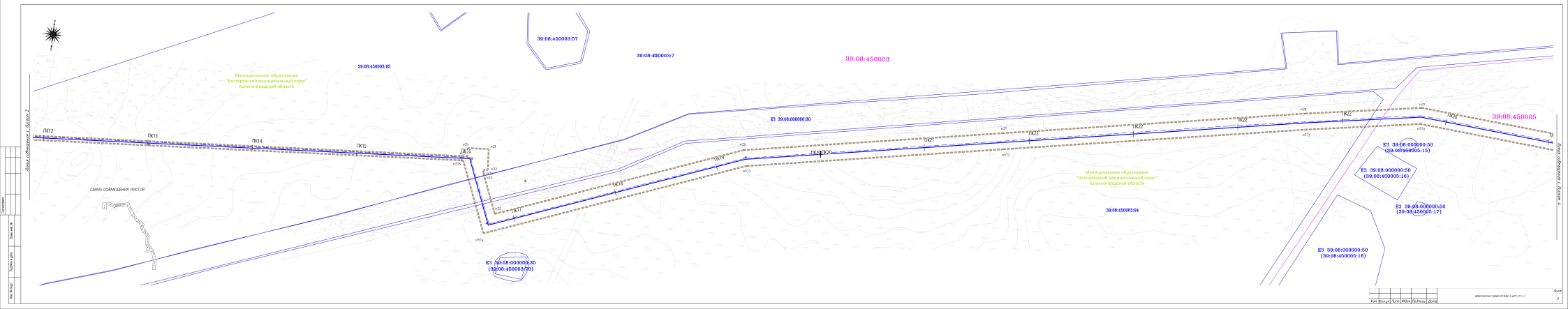
39:08:450003:57
39:08:450003:7
39:08:450003
39:08:450003:95
Муниципальное образование "Нестеровский муниципальный округ" Калининградской области
ЕЗ 39:08:000000:30
ПК12
ПК13
ПК14
ПС15
ПК15
ПК16
ПК17
ПК18
ПК19
ПК20
ПК21
ПК22
ПК23
ПК24
ПК25
39:08:450005
ЕЗ 39:08:000000:50 (39:08:450005:15)
ЕЗ 39:08:000000:50 (39:08:450005:16)
ЕЗ 39:08:000000:50 (39:08:450005:17)
ЕЗ 39:08:000000:50 (39:08:450005:18)
Муниципальное образование "Нестеровский муниципальный округ" Калининградской области
39:08:450003:94
ЕЗ 39:08:000000:30 (39:08:450003:70)
СХЕМА СОВМЕЩЕНИЯ ЛИСТОВ
Линия сопряжения 1, Лист 2
Линия сопряжения 1, Лист 4
Согласовано
Инв. № подл.
Подп. и дата
Взам. инв. №
Инв. № подл.
Подп. и дата
Изм.
Кол.уч.
Лист
№док.
Подпись
Дата
Лист
2

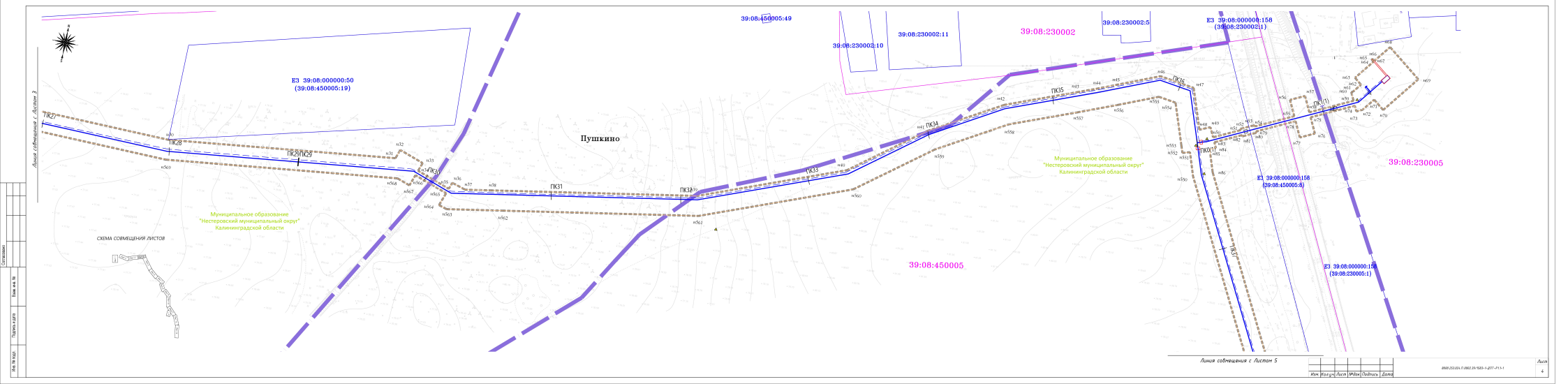
39:08:450005:49
39:08:230002:10
39:08:230002:11
39:08:230002
39:08:230002:5
ЕЗ 39:08:000000:158
(39:08:230002:1)
ЕЗ 39:08:000000:50
(39:08:450005:19)
Пушкино
Муниципальное образование
"Нестеровский муниципальный округ"
Калининградской области
Муниципальное образование
"Нестеровский муниципальный округ"
Калининградской области
39:08:230005
39:08:450005
ЕЗ 39:08:000000:158
(39:08:450005:8)
ЕЗ 39:08:000000:158
(39:08:230005:1)
СХЕМА СОВМЕЩЕНИЯ ЛИСТОВ
Линия совмещения с Листом 3
Линия совмещения с Листом 5
ПК27
ПК28
ПК29
ПК30
ПК31
ПК32
ПК33
ПК34
ПК35
ПК36
ПК37
ПК(1)
Согласовано
Взам. инв. №
Подпись и дата
Инв. № подл.
Изм. Кол.уч. Лист №док. Подпись Дата
Лист
4

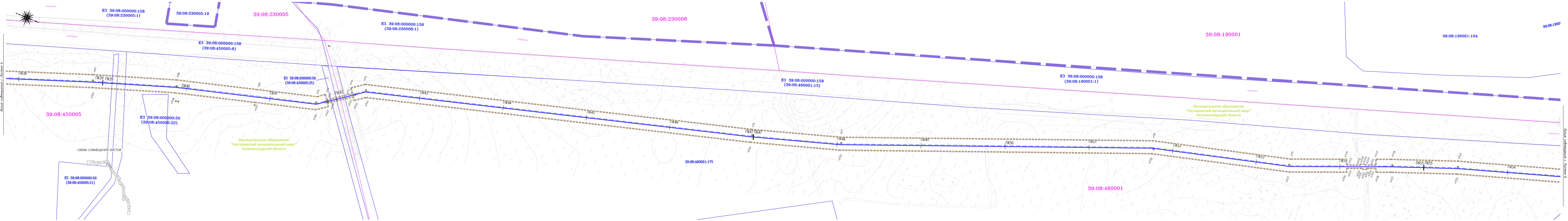

Изм.	Кол.уч.	Лист	№док.	Подпись	Дата	0000.253.024.П.0002.39/1583-1-ДПТ-Р1.1-1	Лист 5

Согласовано

Взам. инв. №

Подпись и дата

Инв. № подл.

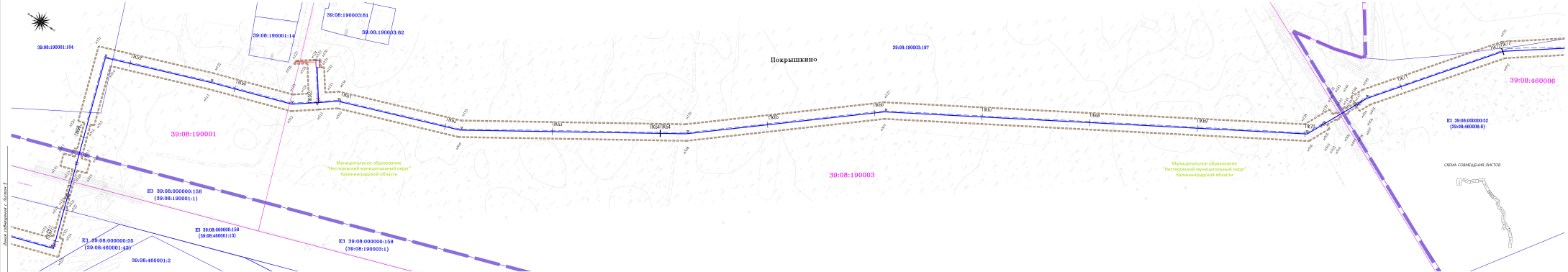
39:08:190001:104
39:08:190001:114
39:08:190003:81
39:08:190003:82
Покрышкино
39:08:190003:197
39:08:190001
39:08:190003
39:08:460006
ТК57
ТК58
ТК59
ТК60
ТК61
ТК62
ТК63
ТК64
ТК65
ТК66
ТК67
ТК68
ТК69
ТК70
ТК71
ТК72
ТК73
ТК74
ТК75
ТК76
ТК77
Муниципальное образование "Нестеровский муниципальный округ" Калининградской области
Муниципальное образование "Нестеровский муниципальный округ" Калининградской области
ЕЗ 39:08:0000000:158 (39:08:190001:1)
ЕЗ 39:08:0000000:158 (39:08:460001:13)
ЕЗ 39:08:0000000:55 (39:08:460001:43)
39:08:460001:2
ЕЗ 39:08:0000000:158 (39:08:190003:1)
ЕЗ 39:08:000000:52 (39:08:460006:6)
СХЕМА СОВМЕЩЕНИЯ ЛИСТОВ
Линия собственных Листов 1
Линия собственных Листов 5
Согласовано
Взам. инв. №
Подпись и дата
Инв. № подл.

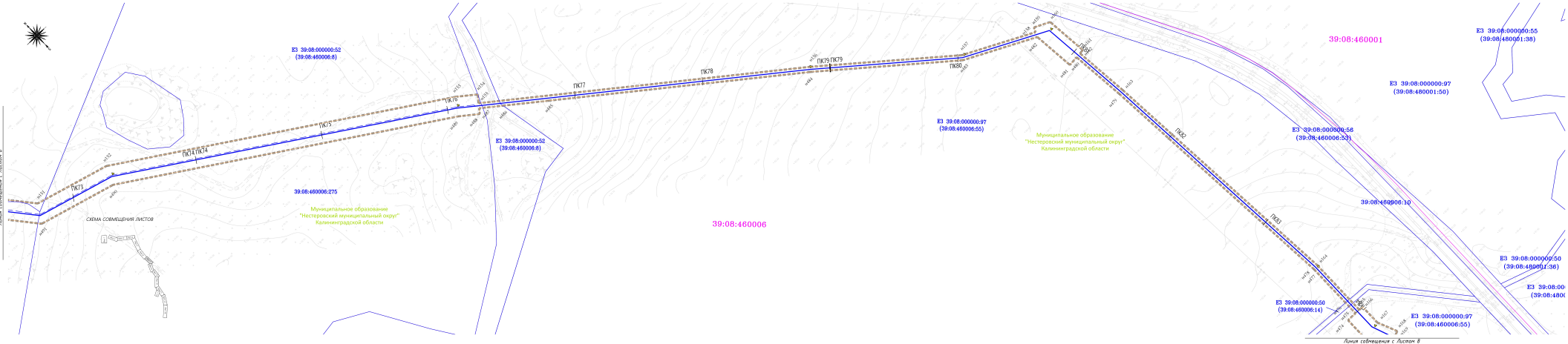

Согласовано

Инв. № подл.

Подпись и дата

Взам. инв. №

Инв. № подл.

Изм. Кол.уч. Лист № док. Подпись Дата

8000253.624-П.8000.19-ПЗВО-1-ДПТ-П1-1

Лист 7

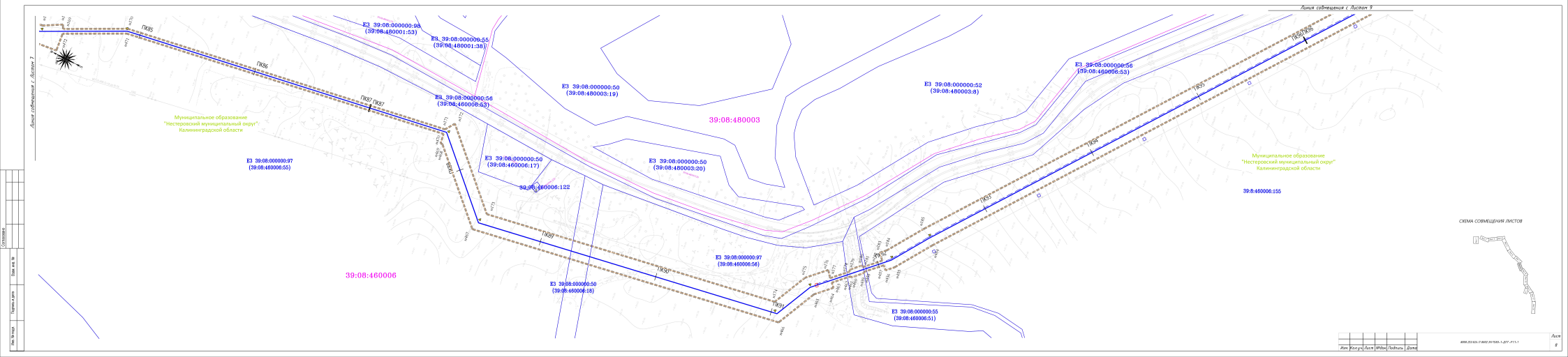

Согласовано

Инв. № подл. | Подпись и дата | Взам. инв. №

Изм. Кол.уч. Лист №док. Подпись Дата

ВОМ.ЗУ.ЗЗЗ.П.ВОС.ЗУ.ТОП.1-1.ДОУ-.ГЧ.1.1

Лист 8

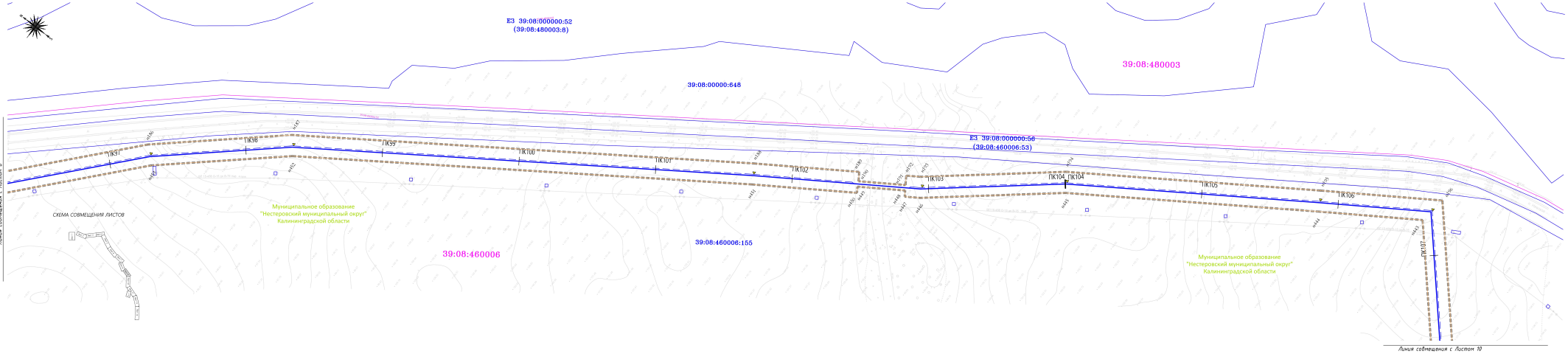

Согласовано

Взам. инв. №

Подпись и дата

Инв. № подл.

Изм.	Кол.уч.	Лист	№док.	Подпись	Дата

0608.253.024-П.0002.ЭЧ/ПЗЗ-1-2017-ЛЧ.1-1

Лист
9

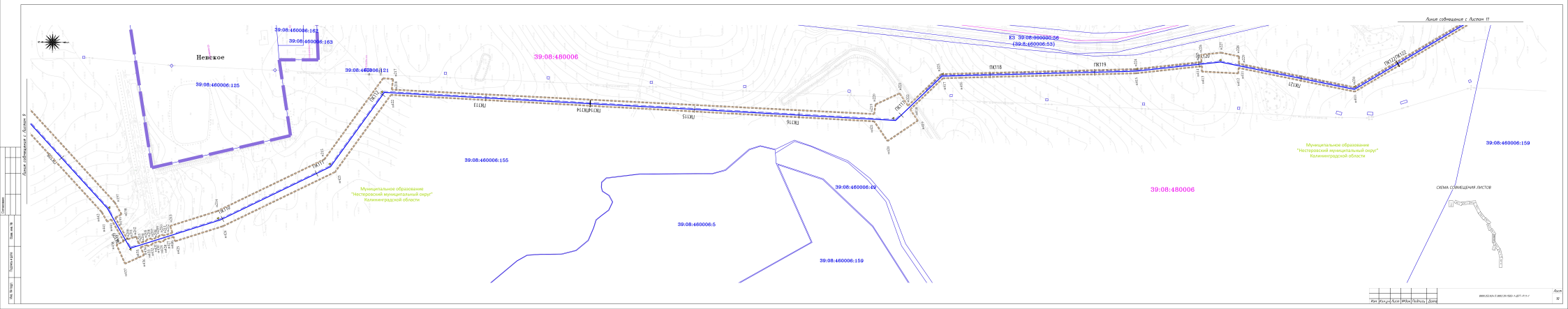
Невское
39:08:460006:162
39:08:460006:163
39:08:460006:125
39:08:460006:121
39:08:460006
39:08:460006:155
39:08:460006:42
39:08:460006:5
39:08:460006:159
39:08:460006:159
ПК113
ПК114
ПК115
ПК116
ПК117
ПК118
ПК119
ПК120
ПК121
ПК122
ПК123
ПК124
ПК125
ПК126
ПК127
ПК128
ПК129
ПК130
ПК131
ПК132
ПК133
ПК134
ПК135
ПК136
ПК137
ПК138
ПК139
ПК140
ПК141
ПК142
ПК143
ПК144
ПК145
ПК146
ПК147
ПК148
ПК149
ПК150
ПК151
ПК152

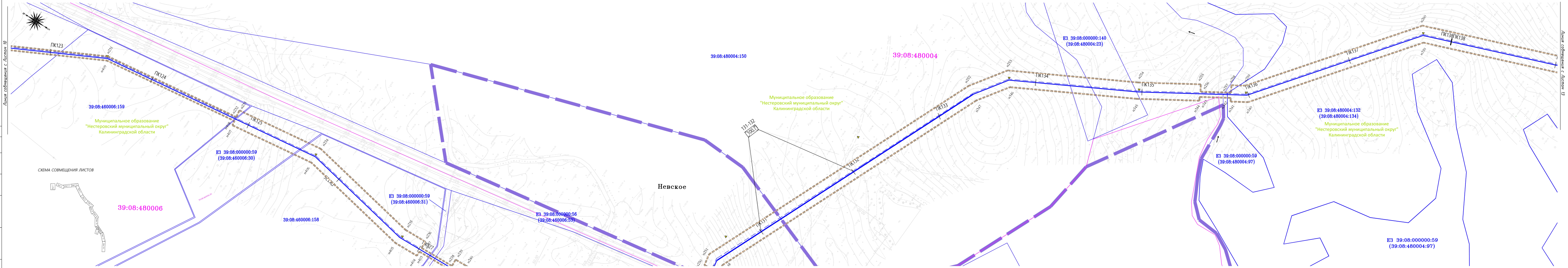

Согласовано

Взам. инв. №

Подпись и дата

Инв. № подл.

Изм.	Кол.уч.	Лист	№док.	Подпись	Дата	8000.253.024.П.0002.39/1583-1-ДПТ-Р1.1-1	Лист 11

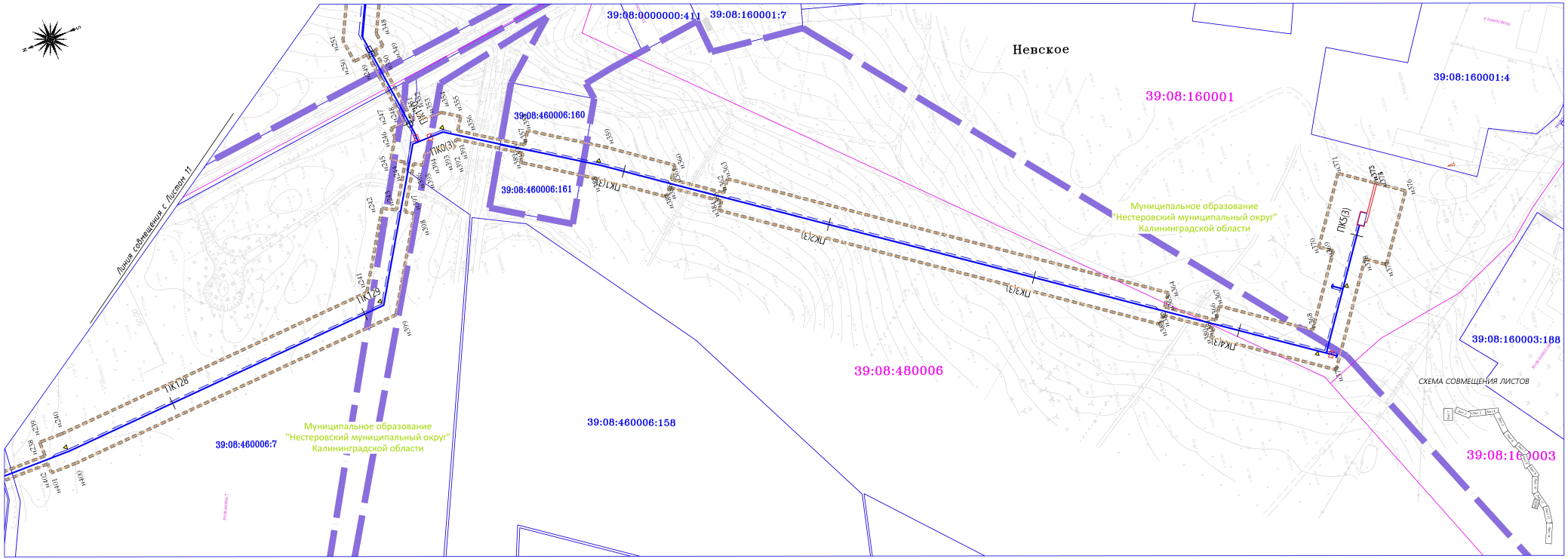

Согласовано

Взам. инв. №

Подпись и дата

Инв. № подл.

Изм.	Кол.уч.	Лист	№док.	Подпись	Дата

8000.253.024.П.0002.39/1583-1-ДПТ-Р.11-1

Лист 12



Изм. Кол.уч. Лист №док. Подпись Дата

8000.ПЗ.КН-5.00012.26-ПЗ-ОЗ-ТЧ-1-С

Лист 12

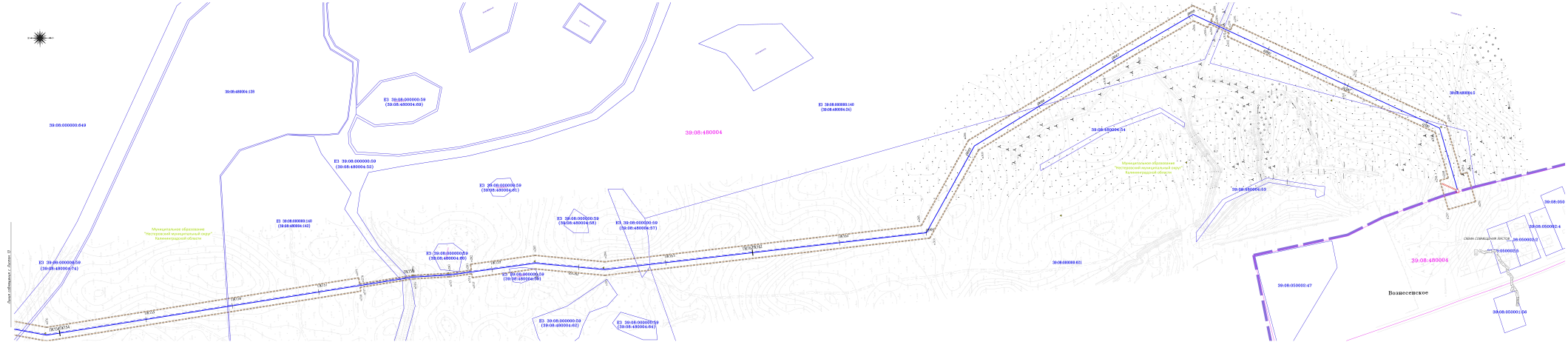
39:08:480004
39:08:480004:139
39:08:000000:549
ЕЗ 39:08:000000:59 (39:08:480004:52)
ЕЗ 39:08:000000:59 (39:08:480004:51)
ЕЗ 39:08:000000:59 (39:08:480004:58)
ЕЗ 39:08:000000:59 (39:08:480004:57)
ЕЗ 39:08:000000:59 (39:08:480004:60)
ЕЗ 39:08:000000:59 (39:08:480004:56)
ЕЗ 39:08:000000:59 (39:08:480004:61)
ЕЗ 39:08:000000:59 (39:08:480004:64)
ЕЗ 39:08:000000:59 (39:08:480004:74)
ЕЗ 39:08:000000:140 (39:08:480004:142)
ЕЗ 39:08:000000:140 (39:08:480004:24)
39:08:480004:54
39:08:480004:53
39:08:480004:5
39:08:480004:421
39:08:050002:67
39:08:050002:4
39:08:050002:5
39:08:050002:55
39:08:050001:56
39:08:050
Муниципальное образование "Нестеровский муниципальный округ" Калининградской области
Волшебенское
СХЕМА СОВМЕЩЕНИЯ ЛИСТОВ

ПРОЕКТ ВНЕСЕНИЯ ИЗМЕНЕНИЙ В ДОКУМЕНТАЦИЮ ПО ПЛАНИРОВКЕ ТЕРРИТОРИИ

«ПРОЕКТ ПЛАНИРОВКИ ТЕРРИТОРИИ С ПРОЕКТОМ МЕЖЕВАНИЯ В ЕГО СОСТАВЕ, ПРЕДУСМАТРИВАЮЩИЙ РАЗМЕЩЕНИЕ ЛИНЕЙНОГО ОБЪЕКТА РЕГИОНАЛЬНОГО ЗНАЧЕНИЯ «ГАЗОПРОВОД МЕЖПОСЕЛКОВЫЙ П. ИЛЮШИНО – П. ПУШКИНО – П. ПОКРЫШКИНО – П. НЕВСКОЕ – П. ВОЗНЕСЕНСКОЕ НЕСТЕРОВСКОГО ГОРОДСКОГО ОКРУГА», УТВЕРЖДЕННУЮ ПРИКАЗОМ МИНИСТЕРСТВА ГРАДОСТРОИТЕЛЬНОЙ ПОЛИТИКИ КАЛИНИНГРАДСКОЙ ОБЛАСТИ ОТ 27 ИЮЛЯ 2022 ГОДА № 288

ОСНОВНАЯ (УТВЕРЖДАЕМАЯ) ЧАСТЬ ПРОЕКТА ПЛАНИРОВКИ ТЕРРИТОРИИ

Раздел 2 «Положение о размещении линейных объектов»

РАЗДЕЛ 2 ПОЛОЖЕНИЕ О РАЗМЕЩЕНИИ ЛИНЕЙНЫХ ОБЪЕКТОВ

1 Наименование, основные характеристики и назначение планируемых для размещения линейных объектов, а также линейных объектов, подлежащих реконструкции в связи с изменением их местоположения

Проектируемый объект Газопровод межпоселковый п. Илюшино - п. Пушкино - п. Покрышкино – п. Невское - п. Вознесенское Нестеровского городского округа включен в Программу газификации регионов Российской Федерации.

Проект планировки территории разработан на основании Приказа от 30.03.2021 № 126 О подготовке документации по планировке территории, предусматривающей размещение линейного объекта регионального значения, в соответствии с требованиями, установленными законодательством Российской Федерации и Техническим заданием на подготовку документации по планировке территории.

Проектируемый объект имеет следующие основные технико-экономические параметры и характеристики:

Таблица 1 – Характеристики и назначение планируемого для размещения линейного объекта

№п/п	Наименование показателей	Значение
1	2	3
1	Назначение	для перспективного газоснабжения потребителей населённых пунктов Нестеровского муниципального округа Калининградской области (пищеприготовление, отопление и горячее водоснабжение)
2	Категория и вид газопровода	межпоселковый распределительный газопровод высокого давления II категории
3	Протяженность	17,8 км
4	Способ прокладки	подземная; на переходах через водные преграды закрытым способом – методом наклонно-направленного бурения
5	Давление газа в точке подключения	($Р_{раб} \leq 0,6$ МПа) максимальное 0,6 МПа фактическое 0,55 МПа
6	Диаметр	225 мм
7	Материал трубы в точке подключения	полиэтилен 225х20,5
8	Калорийность газа в точке подключения	7900+/-100 ккал/м^3
9	Глубина заложения в точке подключения	1,9-1,9 м
10	Максимальная нагрузка (часовой расход газа)	2088,54 м^3/час
11	Грузонапряженность	-

12	Линейные объекты, подлежащие реконструкции	-

Пропускная способность газопровода высокого давления II категории рассчитана исходя из установленного максимального расхода газа с учётом перспективы развития газораспределительной сети в объёме 2088,54 м^3/ч, в том числе:

- **пос. Вознесенское $Q_{расч.}$ = 47,60 м^3/час;**
- **пос. Невское $Q_{расч.}$ = 325,68 м^3/час;**
- **пос. Покрышкино $Q_{расч.}$ = 112,14 м^3/час;**
- **пос. Пушкино $Q_{расч.}$ = 251,41 м^3/час.**

В составе линейного объекта проектируются следующие объекты капитального строительства:

- газорегуляторные пункты шкафные (ГРПШ) – 4 штуки;
- крановые узлы – 9 штук.

2 Перечень субъектов Российской Федерации, перечень муниципальных районов, городских округов в составе субъектов Российской Федерации, перечень поселений, населенных пунктов, внутригородских территорий городов федерального значения, на территориях которых устанавливаются зоны планируемого размещения линейных объектов

Таблица 2 – Перечень

№	Муниципальная единица	Название
1	2	3
1	Перечень субъектов Российской Федерации	Калининградская область
2	Перечень муниципальных районов, городских округов в составе субъектов Российской Федерации	Нестеровский муниципальный округ
3	Перечень населенных пунктов	поселок Илюшино, поселок Пушкино, поселок Покрышкино, поселок Невское, поселок Вознесенское

3 Перечень координат характерных точек границ зон планируемого размещения линейных объектов

Таблица 3 – Перечень (Общая площадь зоны 227 436 кв. м)

Номер точки	Координаты	
	X	Y
н1	341 372,31	1 321 126,18
н2	341 368,01	1 321 140,97
н3	341 351,27	1 321 136,10
н4	341 319,85	1 321 133,13
н5	341 315,44	1 321 127,83

Номер точки	Координаты	
	X	Y
н6	341 229,75	1 321 199,28
н7	341 054,26	1 321 437,75
н8	341 047,07	1 321 500,35
н9	341 041,04	1 321 518,22
н10	341 048,63	1 321 520,78

Номер точки	Координаты	
	X	Y
н11	341 037,43	1 321 553,94
н12	341 029,85	1 321 551,38
н13	341 008,26	1 321 615,34
н14	340 968,92	1 321 808,74
н15	340 979,32	1 322 041,99
н16	340 987,44	1 322 041,63
н17	340 989,02	1 322 076,59
н18	340 980,88	1 322 076,96
н19	341 002,64	1 322 565,02
н20	341 010,63	1 322 564,66
н21	341 011,54	1 322 584,64
н22	340 991,56	1 322 585,54
н23	340 991,38	1 322 581,66
н24	340 987,77	1 322 581,82
н25	340 950,21	1 322 596,10
н26	341 033,12	1 322 827,67
н27	341 072,24	1 323 073,39
н28	341 117,59	1 323 359,00
н29	341 133,43	1 323 469,58
н30	341 110,80	1 323 691,64
н31	341 117,48	1 323 867,08
н32	341 124,24	1 323 870,09
н33	341 116,21	1 323 888,41
н34	341 109,91	1 323 885,60
н35	341 098,90	1 323 910,75
н36	341 103,81	1 323 912,95
н37	341 099,70	1 323 923,30
н38	341 101,56	1 323 943,39
н39	341 116,14	1 324 101,77
н40	341 149,58	1 324 214,17
н41	341 186,92	1 324 272,05
н42	341 214,03	1 324 328,76
н43	341 230,68	1 324 384,17
н44	341 235,11	1 324 398,85
н45	341 239,82	1 324 413,42
н46	341 250,30	1 324 445,80
н47	341 244,36	1 324 472,29
н48	341 212,82	1 324 480,50
н49	341 215,78	1 324 488,76
н50	341 208,28	1 324 491,69
н51	341 216,30	1 324 512,19
н52	341 217,23	1 324 511,83
н53	341 221,32	1 324 522,27
н54	341 220,39	1 324 522,64
н55	341 231,86	1 324 551,98
н56	341 243,98	1 324 547,22
н57	341 248,36	1 324 558,40

Номер точки	Координаты	
	X	Y
н58	341 236,22	1 324 563,16
н59	341 249,11	1 324 595,98
н60	341 255,54	1 324 593,46
н61	341 256,03	1 324 594,72
н62	341 262,13	1 324 600,23
н63	341 266,84	1 324 595,01
н64	341 280,95	1 324 607,73
н65	341 282,61	1 324 605,89
н66	341 282,65	1 324 607,34
н67	341 281,69	1 324 608,40
н68	341 293,56	1 324 619,11
н69	341 271,49	1 324 643,64
н70	341 244,74	1 324 619,51
н71	341 251,82	1 324 611,66
н72	341 243,02	1 324 603,72
н73	341 241,20	1 324 599,08
н74	341 245,39	1 324 597,44
н75	341 232,52	1 324 564,61
н76	341 220,44	1 324 569,35
н77	341 216,05	1 324 558,18
н78	341 228,14	1 324 553,44
н79	341 216,67	1 324 524,09
н80	341 215,74	1 324 524,46
н81	341 211,65	1 324 514,01
н82	341 212,58	1 324 513,65
н83	341 204,55	1 324 493,15
н84	341 200,36	1 324 494,79
н85	341 198,59	1 324 490,26
н86	341 181,49	1 324 494,54
н87	340 953,79	1 324 591,30
н88	340 861,46	1 324 628,28
н89	340 769,87	1 324 659,14
н90	340 701,94	1 324 682,01
н91	340 694,13	1 324 688,73
н92	340 689,98	1 324 683,51
н93	340 665,64	1 324 703,42
н94	340 670,01	1 324 708,76
н95	340 656,55	1 324 719,77
н96	340 217,99	1 324 868,93
н97	340 118,39	1 324 905,95
н98	339 780,95	1 325 061,63
н99	339 623,40	1 325 112,35
н100	339 562,88	1 325 140,92
н101	339 559,93	1 325 134,68
н102	339 544,95	1 325 141,76
н103	339 545,77	1 325 142,47
н104	339 541,05	1 325 144,70

Номер точки	Координаты	
	X	Y
н105	339 540,20	1 325 144,00
н106	339 528,46	1 325 149,54
н107	339 531,40	1 325 155,78
н108	339 514,58	1 325 163,72
н109	339 442,48	1 325 195,60
н110	339 307,97	1 325 247,07
н111	339 308,65	1 325 248,81
н112	339 303,15	1 325 250,94
н113	339 313,41	1 325 277,35
н114	339 312,48	1 325 277,71
н115	339 325,68	1 325 311,73
н116	339 336,79	1 325 307,41
н117	339 341,17	1 325 318,59
н118	339 330,97	1 325 322,55
н119	339 342,81	1 325 353,00
н120	339 348,31	1 325 350,87
н121	339 374,39	1 325 417,99
н122	339 274,09	1 325 461,05
н123	339 202,85	1 325 489,02
н124	339 191,56	1 325 498,49
н125	339 209,05	1 325 520,40
н126	339 218,80	1 325 512,62
н127	339 218,99	1 325 516,31
н128	339 204,89	1 325 527,56
н129	339 205,05	1 325 527,76
н130	339 201,53	1 325 530,56
н131	339 196,85	1 325 524,70
н132	339 194,37	1 325 526,69
н133	339 179,75	1 325 508,38
н134	339 169,84	1 325 516,69
н135	339 062,68	1 325 562,49
н136	338 893,24	1 325 683,41
н137	338 756,99	1 325 809,48
н138	338 431,18	1 326 024,81
н139	338 420,61	1 326 049,77
н140	338 415,61	1 326 047,83
н141	338 414,25	1 326 051,28
н142	338 412,75	1 326 050,69
н143	338 410,09	1 326 057,03
н144	338 411,60	1 326 057,61
н145	338 410,56	1 326 060,16
н146	338 409,03	1 326 059,53
н147	338 405,33	1 326 068,36
н148	338 411,70	1 326 071,03
н149	338 406,67	1 326 083,02
н150	338 329,51	1 326 195,27
н151	338 272,86	1 326 242,04

Номер точки	Координаты	
	X	Y
н152	338 256,95	1 326 300,82
н153	338 107,73	1 326 534,53
н154	338 097,00	1 326 548,50
н155	338 091,53	1 326 544,30
н156	337 933,25	1 326 750,43
н157	337 857,82	1 326 842,28
н158	337 831,09	1 326 896,08
н159	337 834,64	1 326 897,76
н160	337 828,89	1 326 909,82
н161	337 795,53	1 326 913,04
н162	337 795,14	1 326 909,66
н163	337 750,99	1 326 913,90
н164	337 547,65	1 326 928,66
н165	337 499,83	1 326 928,27
н166	337 499,80	1 326 931,68
н167	337 482,95	1 326 931,54
н168	337 467,44	1 326 938,12
н169	337 466,07	1 326 934,76
н170	337 415,87	1 326 953,39
н171	337 140,10	1 326 966,13
н172	337 134,04	1 326 973,31
н173	337 083,25	1 326 912,07
н174	336 834,14	1 326 926,38
н175	336 817,55	1 326 953,75
н176	336 801,67	1 326 966,51
н177	336 797,77	1 326 960,80
н178	336 784,36	1 326 971,58
н179	336 785,07	1 326 972,86
н180	336 776,53	1 326 979,95
н181	336 775,58	1 326 978,64
н182	336 762,27	1 326 989,34
н183	336 766,59	1 326 994,72
н184	336 761,73	1 326 998,63
н185	336 738,99	1 327 026,11
н186	336 416,26	1 327 385,06
н187	336 336,75	1 327 454,48
н188	336 055,92	1 327 642,60
н189	335 990,99	1 327 684,41
н190	335 987,28	1 327 678,64
н191	335 958,28	1 327 697,29
н192	335 962,04	1 327 703,05
н193	335 953,09	1 327 708,81
н194	335 871,01	1 327 776,03
н195	335 714,68	1 327 878,08
н196	335 639,49	1 327 926,31
н197	335 503,84	1 327 771,73
н198	335 497,67	1 327 760,43

Номер точки	Координаты	
	X	Y
н199	335 503,71	1 327 757,13
н200	335 492,38	1 327 736,31
н201	335 485,57	1 327 738,27
н202	335 483,83	1 327 738,78
н203	335 481,87	1 327 732,16
н204	335 474,19	1 327 734,44
н205	335 474,37	1 327 735,55
н206	335 469,74	1 327 736,86
н207	335 469,58	1 327 735,80
н208	335 462,34	1 327 737,95
н209	335 462,49	1 327 739,08
н210	335 458,34	1 327 740,22
н211	335 458,19	1 327 739,18
н212	335 449,35	1 327 741,79
н213	335 451,30	1 327 748,41
н214	335 406,32	1 327 761,73
н215	335 302,72	1 327 809,69
н216	335 245,20	1 327 886,43
н217	335 235,67	1 327 885,52
н218	335 237,10	1 327 875,41
н219	334 776,07	1 327 843,93
н220	334 774,61	1 327 853,14
н221	334 751,43	1 327 863,39
н222	334 743,50	1 327 851,37
н223	334 711,33	1 327 881,09
н224	334 525,03	1 327 882,67
н225	334 462,05	1 327 888,37
н226	334 462,67	1 327 895,24
н227	334 443,32	1 327 897,00
н228	334 426,19	1 327 893,17
н229	334 426,47	1 327 886,17
н230	334 316,65	1 327 861,66
н231	334 141,33	1 327 961,37
н232	334 010,48	1 327 985,50
н233	334 011,73	1 327 992,28
н234	333 928,72	1 328 007,59
н235	333 819,91	1 327 992,32
н236	333 798,31	1 327 994,23
н237	333 797,75	1 327 987,35
н238	333 764,76	1 327 990,26
н239	333 765,37	1 327 997,14
н240	333 754,17	1 327 998,12
н241	333 597,44	1 328 022,72
н242	333 579,61	1 328 058,91
н243	333 573,26	1 328 056,31
н244	333 563,04	1 328 076,81
н245	333 569,22	1 328 079,89

Номер точки	Координаты	
	X	Y
н246	333 564,49	1 328 089,59
н247	333 565,24	1 328 093,96
н248	333 558,44	1 328 095,13
н249	333 566,29	1 328 130,63
н250	333 573,07	1 328 129,28
н251	333 575,48	1 328 140,29
н252	333 470,29	1 328 410,66
н253	333 449,19	1 328 443,63
н254	333 343,27	1 328 506,02
н255	333 294,61	1 328 538,93
н256	333 290,74	1 328 533,21
н257	333 266,92	1 328 549,32
н258	333 270,79	1 328 555,04
н259	333 259,71	1 328 562,53
н260	333 158,00	1 328 705,14
н261	333 022,54	1 328 763,19
н262	332 983,12	1 328 822,33
н263	332 879,11	1 328 837,47
н264	332 833,08	1 328 847,02
н265	332 771,32	1 328 855,21
н266	332 770,54	1 328 849,36
н267	332 643,40	1 328 866,23
н268	332 644,17	1 328 872,08
н269	332 484,36	1 328 893,28
н270	332 362,11	1 328 899,51
н271	332 361,81	1 328 893,62
н272	332 324,64	1 328 895,50
н273	332 324,94	1 328 901,40
н274	331 975,25	1 328 919,21
н275	331 756,24	1 328 958,78
н276	331 596,21	1 328 921,54
н277	331 237,16	1 328 961,07
н278	331 236,40	1 328 954,22
н279	331 174,73	1 328 961,03
н280	331 133,65	1 328 961,35
н281	331 108,01	1 328 963,65
н282	331 108,63	1 328 970,52
н283	331 034,30	1 328 977,19
н284	330 955,31	1 328 966,12
н285	330 591,45	1 328 990,38
н286	330 532,96	1 329 085,06
н287	330 269,60	1 329 226,64
н288	330 246,22	1 329 214,77
н289	330 249,62	1 329 208,38
н290	330 227,58	1 329 196,94
н291	330 224,35	1 329 203,15
н292	330 091,64	1 329 134,26

Номер точки	Координаты	
	X	Y
н293	329 986,92	1 329 079,79
н294	329 972,09	1 329 019,70
н295	329 965,01	1 329 021,39
н296	329 956,98	1 328 987,84
н297	329 988,58	1 328 980,27
н298	329 996,62	1 329 013,82
н299	329 986,90	1 329 016,15
н300	329 999,18	1 329 068,76
н301	330 099,59	1 329 120,99
н302	330 231,49	1 329 189,39
н303	330 229,42	1 329 193,39
н304	330 251,48	1 329 204,84
н305	330 253,55	1 329 200,85
н306	330 269,60	1 329 209,18
н307	330 336,45	1 329 174,50
н308	330 378,91	1 329 151,84
н309	330 521,92	1 329 073,44
н310	330 582,45	1 328 975,55
н311	330 955,87	1 328 950,65
н312	331 034,69	1 328 961,69
н313	331 107,25	1 328 955,18
н314	331 107,65	1 328 959,66
н315	331 133,46	1 328 957,35
н316	331 174,49	1 328 957,03
н317	331 235,96	1 328 950,24
н318	331 235,47	1 328 945,77
н319	331 597,14	1 328 905,94
н320	331 756,63	1 328 943,06
н321	331 973,48	1 328 903,88
н322	332 324,16	1 328 886,02
н323	332 324,34	1 328 889,51
н324	332 361,51	1 328 887,62
н325	332 361,33	1 328 884,13
н326	332 482,95	1 328 877,93
н327	332 642,15	1 328 856,81
н328	332 642,74	1 328 861,28
н329	332 656,88	1 328 859,40
н330	332 657,65	1 328 858,29
н331	332 766,21	1 328 843,89
н332	332 766,34	1 328 844,88
н333	332 769,89	1 328 844,41
н334	332 769,29	1 328 839,95
н335	332 830,50	1 328 831,83
н336	332 876,44	1 328 822,30
н337	332 974,12	1 328 808,08
н338	333 012,27	1 328 750,83
н339	333 147,97	1 328 692,69

Номер точки	Координаты	
	X	Y
н340	333 248,78	1 328 551,33
н341	333 262,36	1 328 542,15
н342	333 264,33	1 328 545,03
н343	333 288,56	1 328 528,65
н344	333 286,60	1 328 525,75
н345	333 335,05	1 328 493,00
н346	333 438,20	1 328 432,23
н347	333 456,50	1 328 403,65
н348	333 559,44	1 328 139,04
н349	333 558,01	1 328 132,58
н350	333 562,41	1 328 131,60
н351	333 554,50	1 328 095,84
н352	333 550,10	1 328 096,81
н353	333 549,45	1 328 093,86
н354	333 540,26	1 328 094,78
н355	333 531,95	1 328 090,38
н356	333 535,18	1 328 084,28
н357	333 506,68	1 328 069,19
н358	333 503,45	1 328 075,28
н359	333 470,07	1 328 057,60
н360	333 441,04	1 328 040,37
н361	333 444,53	1 328 034,48
н362	333 422,54	1 328 021,51
н363	333 419,06	1 328 027,42
н364	333 233,72	1 327 918,28
н365	333 237,22	1 327 912,34
н366	333 215,80	1 327 899,72
н367	333 212,30	1 327 905,67
н368	333 173,08	1 327 882,57
н369	333 153,44	1 327 915,91
н370	333 159,52	1 327 919,50
н371	333 141,24	1 327 950,51
н372	333 125,73	1 327 941,37
н373	333 125,61	1 327 941,58
н374	333 124,87	1 327 940,86
н375	333 124,87	1 327 940,86
н376	333 112,81	1 327 933,75
н377	333 131,09	1 327 902,74
н378	333 140,17	1 327 908,09
н379	333 167,62	1 327 861,49
н380	333 220,11	1 327 892,40
н381	333 217,83	1 327 896,27
н382	333 239,25	1 327 908,89
н383	333 241,53	1 327 905,01
н384	333 426,87	1 328 014,15
н385	333 424,57	1 328 018,06
н386	333 446,57	1 328 031,04

Номер точки	Координаты	
	X	Y
н387	333 448,89	1 328 027,12
н388	333 477,61	1 328 044,16
н389	333 510,66	1 328 061,68
н390	333 508,56	1 328 065,65
н391	333 537,05	1 328 080,75
н392	333 539,15	1 328 076,77
н393	333 543,36	1 328 078,99
н394	333 553,02	1 328 078,02
н395	333 555,42	1 328 073,15
н396	333 559,46	1 328 075,14
н397	333 569,70	1 328 054,35
н398	333 565,67	1 328 052,36
н399	333 587,15	1 328 008,75
н400	333 752,30	1 327 982,83
н401	333 764,07	1 327 981,79
н402	333 764,47	1 327 986,27
н403	333 797,42	1 327 983,37
н404	333 797,02	1 327 978,88
н405	333 820,31	1 327 976,83
н406	333 928,38	1 327 991,99
н407	334 008,94	1 327 977,14
н408	334 009,75	1 327 981,57
н409	334 139,94	1 327 957,56
н410	334 316,02	1 327 857,42
н411	334 426,76	1 327 882,13
н412	334 427,12	1 327 876,85
н413	334 462,04	1 327 879,20
н414	334 461,69	1 327 884,39
н415	334 524,83	1 327 878,67
н416	334 692,98	1 327 877,30
н417	334 709,75	1 327 877,10
н418	334 741,49	1 327 847,79
н419	334 734,42	1 327 836,95
н420	334 763,73	1 327 817,82
н421	334 776,21	1 327 836,95
н422	335 237,92	1 327 870,46
н423	335 292,72	1 327 797,35
н424	335 400,87	1 327 747,28
н425	335 446,92	1 327 733,65
н426	335 448,20	1 327 737,96
н427	335 457,57	1 327 735,19
н428	335 457,43	1 327 734,19
н429	335 461,64	1 327 732,94
н430	335 461,78	1 327 733,94
н431	335 468,99	1 327 731,81
н432	335 468,84	1 327 730,81
н433	335 473,36	1 327 729,47

Номер точки	Координаты	
	X	Y
н434	335 473,53	1 327 730,46
н435	335 480,01	1 327 728,54
н436	335 476,74	1 327 720,94
н437	335 495,10	1 327 713,02
н438	335 503,02	1 327 731,39
н439	335 495,91	1 327 734,45
н440	335 507,52	1 327 755,72
н441	335 511,46	1 327 753,55
н442	335 516,54	1 327 762,85
н443	335 642,33	1 327 906,19
н444	335 706,31	1 327 865,15
н445	335 861,89	1 327 763,59
н446	335 944,02	1 327 696,34
н447	335 953,60	1 327 690,17
н448	335 956,04	1 327 693,96
н449	335 985,45	1 327 675,03
н450	335 983,01	1 327 671,23
н451	336 047,47	1 327 629,73
н452	336 327,36	1 327 442,23
н453	336 405,43	1 327 374,07
н454	336 727,33	1 327 016,05
н455	336 750,86	1 326 987,61
н456	336 756,94	1 326 982,72
н457	336 759,76	1 326 986,22
н458	336 773,40	1 326 975,26
н459	336 772,83	1 326 974,43
н460	336 781,76	1 326 967,25
н461	336 782,24	1 326 967,75
н462	336 782,39	1 326 968,03
н463	336 795,27	1 326 957,68
н464	336 792,45	1 326 954,17
н465	336 805,79	1 326 943,44
н466	336 825,17	1 326 911,47
н467	337 090,13	1 326 896,25
н468	337 137,97	1 326 953,94
н469	337 139,53	1 326 953,87
н470	337 139,91	1 326 962,13
н471	337 415,07	1 326 949,42
н472	337 465,00	1 326 930,89
н473	337 465,12	1 326 916,00
н474	337 500,12	1 326 916,28
н475	337 500,05	1 326 924,27
н476	337 511,70	1 326 924,37
н477	337 546,70	1 326 924,65
н478	337 547,52	1 326 924,66
н479	337 750,66	1 326 909,92
н480	337 794,82	1 326 905,67

Номер точки	Координаты	
	X	Y
н481	337 794,05	1 326 897,71
н482	337 827,42	1 326 894,49
н483	337 854,44	1 326 840,09
н484	337 930,12	1 326 747,94
н485	338 055,51	1 326 584,61
н486	338 076,84	1 326 556,86
н487	338 088,36	1 326 541,86
н488	338 084,79	1 326 539,12
н489	338 095,11	1 326 525,68
н490	338 242,70	1 326 294,52
н491	338 259,28	1 326 233,28
н492	338 318,04	1 326 184,76
н493	338 393,08	1 326 075,60
н494	338 397,52	1 326 065,01
н495	338 401,67	1 326 066,75
н496	338 405,36	1 326 057,94
н497	338 404,45	1 326 057,54
н498	338 405,48	1 326 055,07
н499	338 406,40	1 326 055,48
н500	338 409,09	1 326 049,06
н501	338 408,17	1 326 048,65
н502	338 409,51	1 326 045,45
н503	338 410,45	1 326 045,82
н504	338 414,14	1 326 037,01
н505	338 409,99	1 326 035,27
н506	338 418,64	1 326 014,64
н507	338 747,45	1 325 797,33
н508	338 883,50	1 325 671,45
н509	339 055,10	1 325 548,98
н510	339 161,69	1 325 503,42
н511	339 175,01	1 325 492,26
н512	339 194,88	1 325 475,61
н513	339 268,23	1 325 446,80
н514	339 354,65	1 325 409,70
н515	339 333,95	1 325 356,44
н516	339 337,22	1 325 355,18
н517	339 325,38	1 325 324,72
н518	339 317,44	1 325 327,81
н519	339 313,11	1 325 316,62
н520	339 321,96	1 325 313,17
н521	339 308,75	1 325 279,16
н522	339 307,82	1 325 279,52
н523	339 297,55	1 325 253,12
н524	339 294,29	1 325 254,38
н525	339 288,01	1 325 238,22
н526	339 436,61	1 325 181,35
н527	339 508,17	1 325 149,71

Номер точки	Координаты	
	X	Y
н528	339 524,83	1 325 141,85
н529	339 526,75	1 325 145,92
н530	339 536,79	1 325 141,18
н531	339 536,34	1 325 140,81
н532	339 536,02	1 325 140,44
н533	339 540,69	1 325 138,24
н534	339 541,56	1 325 138,93
н535	339 558,22	1 325 131,07
н536	339 556,30	1 325 127,00
н537	339 617,73	1 325 098,00
н538	339 775,35	1 325 047,25
н539	340 112,47	1 324 891,72
н540	340 212,82	1 324 854,42
н541	340 648,95	1 324 706,09
н542	340 660,26	1 324 696,84
н543	340 663,11	1 324 700,32
н544	340 687,49	1 324 680,38
н545	340 684,78	1 324 676,98
н546	340 697,00	1 324 667,32
н547	340 765,08	1 324 644,40
н548	340 857,07	1 324 613,45
н549	340 947,92	1 324 577,07
н550	341 176,58	1 324 479,89
н551	341 194,78	1 324 475,33
н552	341 193,45	1 324 469,62
н553	341 198,74	1 324 468,25
н554	341 231,39	1 324 459,75
н555	341 234,35	1 324 446,54
н556	341 224,50	1 324 416,08
н557	341 215,01	1 324 385,54
н558	341 199,51	1 324 333,96
н559	341 173,45	1 324 279,58
н560	341 135,45	1 324 220,67
н561	341 100,95	1 324 104,70
н562	341 087,15	1 323 954,85
н563	341 083,10	1 323 910,93
н564	341 085,53	1 323 904,75
н565	341 095,25	1 323 909,11
н566	341 106,26	1 323 883,98
н567	341 097,94	1 323 880,27
н568	341 102,20	1 323 870,55
н569	341 095,37	1 323 691,15
н570	341 117,91	1 323 469,90
н571	341 102,36	1 323 361,30
н572	341 057,04	1 323 075,81
н573	341 018,14	1 322 831,51
н574	340 930,62	1 322 587,08

Номер точки	Координаты	
	X	Y
н575	340 998,46	1 322 561,26
н576	340 976,88	1 322 077,14
н577	340 969,04	1 322 077,49
н578	340 967,46	1 322 042,53
н579	340 975,32	1 322 042,17
н580	340 964,90	1 321 808,43
н581	341 004,39	1 321 614,30
н582	341 026,06	1 321 550,10
н583	341 018,48	1 321 547,54
н584	341 029,68	1 321 514,38

Номер точки	Координаты	
	X	Y
н585	341 037,25	1 321 516,94
н586	341 043,15	1 321 499,48
н587	341 050,41	1 321 436,24
н588	341 226,81	1 321 196,52
н589	341 312,88	1 321 124,75
н590	341 307,06	1 321 117,76
н591	341 311,72	1 321 113,88
н592	341 338,85	1 321 116,44
н1	341 372,31	1 321 126,18

4 Перечень координат характерных точек границ зон планируемого размещения линейных объектов, подлежащих реконструкции в связи с изменением их местоположения

В границах территории, в отношении которой осуществляется подготовка проекта планировки, отсутствуют планируемые для размещения линейные объекты, подлежащие реконструкции в связи с изменением их местоположения.

5 Предельные параметры разрешенного строительства, реконструкции объектов капитального строительства, входящих в состав линейных объектов в границах зон их планируемого размещения

Согласно п. 4 ст. 36 Градостроительного кодекса РФ, действие градостроительного регламента не распространяется на земельные участки, предназначенные для размещения линейных объектов и (или) занятые линейными объектами.

Градостроительный регламент может быть распространен только на объекты капитального строительства, входящие в состав линейных объектов.

В составе линейного объекта проектируются следующие объекты капитального строительства:

- газорегуляторные пункты шкафные (ГРПШ) – 4 штуки;
- крановые узлы – 9 штук.

Для снижения давления газа с высокого (PN≤0,6 МПа) до низкого (PN≤0,005 Мпа), фильтрации газа, автоматического поддержания выходного давления на заданном уровне независимо от изменений входного давления и расхода и др. проектом предусмотрены сертифицированные в установленном порядке блочно-комплектные ГРПШ модели «ШРП-НОРД» производства ООО «Северная компания» г. Санкт-Петербург полностью заводского исполнения, обеспечивающие оптимальную схему газоснабжения потребителей в том числе:

- ГРПШ пос. Невское ($Q_{расч.\ max/min}$ = 325,68/32,57 м^3/час);
- ГРПШ пос. Пушкино ($Q_{расч\ max/min}$ = 251,41/25,14 м^3/час);
- ГРПШ пос. Покрышкино ($Q_{расч.\ max/min}$ = 112,14/11,21 м^3/час);
- ГРПШ пос. Вознесенское ($Q_{расч.\ max/min}$ = 47,6/4,76 м^3/час).

Проектом предусматривается выделение территории под проектируемые газорегуляторные пункты шкафные (ГРПШ). Предельные параметры земельных участков и объектов капитального строительства применительно к проектируемым ГРПШ:

- минимальная площадь земельного участка – 10 м²;
- максимальная площадь земельного участка – 100 м²;
- минимальный отступ зданий, строений и сооружений от красных линий улиц – 5 м;
- минимальный отступ зданий, строений и сооружений от красных линий проездов – 3 м;
- минимальный отступ зданий, строений и сооружений от границ земельного участка – 3 м;
- предельное количество этажей – не подлежит установлению;
- предельная высота зданий, строений, сооружений – в соответствии с технологическим решением;
- максимальный процент застройки в границах земельного участка – принимается в соответствии с заданием на проектирование;
- требования к цветовому решению внешнего облика объектов капитального строительства – принимаются в соответствии с заданием на проектирование;
- требования к строительным материалам, определяющим внешний облик объектов капитального строительства - принимаются в соответствии с заданием на проектирование;
- требования к объемно-пространственным, архитектурно-стилистическим и иным характеристикам объектов капитального строительства – принимаются в соответствии с заданием на проектирование.

Проектом предусматривается выделение территории под проектируемые крановые узлы. Предельные параметры земельных участков и объектов капитального строительства применительно к проектируемым крановым узлам:

- минимальная площадь земельного участка – 6 м²;
- максимальная площадь земельного участка – 100 м²;
- минимальный отступ зданий, строений и сооружений от красных линий улиц – 5 м;
- минимальный отступ зданий, строений и сооружений от красных линий проездов – 3 м;
- минимальный отступ зданий, строений и сооружений от границ земельного участка – 3 м;
- предельное количество этажей – 3;
- предельная высота зданий, строений, сооружений – в соответствии с технологическим решением;
- максимальный процент застройки в границах земельного участка – принимается в соответствии с заданием на проектирование;
- требования к цветовому решению внешнего облика объектов капитального строительства – принимаются в соответствии с заданием на проектирование;

- требования к строительным материалам, определяющим внешний облик объектов капитального строительства - принимаются в соответствии с заданием на проектирование;

- требования к объемно-пространственным, архитектурно-стилистическим и иным характеристикам объектов капитального строительства – принимаются в соответствии с заданием на проектирование.

Таблица 4 – Технические характеристики ГРПШ

Параметр	**Показатель 1**	**Показатель 2**	**Показатель 3**	**Показатель 4**
Место установки ГРП	Вознесенское	Невское	Покрышкино	Пушкино
Марка ГРПШ	ШРП-НОРД- FES-2.00	**ШРП-НОРД-Dival600/25-2-Т.01**	ШРП-НОРД-Dival500/40-2-Т.01	ШРП-НОРД-Dival500/40-2-Т.01
Максимальный расход газа $м^3/ч$	47,6	**325,68**	112,14	251,41
Регулируемая среда	Природный газ по ГОСТ 5542-2014			
Диапазон температур, °С: - рабочей среды: - окружающего воздуха:	от «-10» до «+25» от «-35» до «+36»			
Регуляторы давления газа: (основная и резервная линии редуцирования)	FES-2.00	Dival 600/25	Dival 500/40	Dival 500/40
Давление газа на входе max / min, МПа	0,60/0,37	0,60/0,37	0,60/0,37	0,60/0,4
Давление газа на выходе max / min, кПа	3,0 / 3,0	3,0/3,0	3,0/3,0	3,0/3,0
Максимальная пропускная способность регулятора при $Р_{вх.min}$, $м^3/ч$	60	533	379	379
Давление срабатывания ПСК, кПа	3,45	3,45	3,45	3,45
Давление срабатывания ПЗК, кПа: - по верхнему пределу - по нижнему пределу	3,75 -	3,75 1,80	3,75 1,80	3,75 1,80
Класс герметичности запорного органа ПЗК по ГОСТ 9544-2015	А	А	А	А
Габариты (LxHxB), мм	1515x1916x856	1600x2100x980	1515x1920x850	1515x1920x850
Вес изделия не более. кг	14	500	500	500
Климатическое исполнение по ГОСТ 15150-69	У1	У1	У1	У1
Срок службы ГРПШ не менее, лет	40	40	40	40
Способ обслуживания	одностороннее	одностороннее	одностороннее	одностороннее

6 Информация о необходимости осуществления мероприятий по защите сохраняемых объектов капитального строительства (здание, строение, сооружение, объекты, строительство которых не завершено), существующих и строящихся на момент подготовки проекта планировки территории, а также объектов капитального строительства, планируемых к строительству в соответствии с ранее утвержденной документацией по планировке территории, от возможного негативного воздействия в связи

с размещением линейных объектов

Согласно действующим техническим требованиям, пересечение газопроводом высокого давления II-й категории Р ≤0,6 МПа железных дорог, автодорог с покрытием и магистральных улиц предусматривается выполнить в защитных полиэтиленовых футлярах из длинномерных труб ПЭ 100 ГАЗ SDR11 типоразмером 355х32,2, 315х28,6, 225х20,5 и 110х10 мм (в зависимости от типоразмера рабочей плети на переходе) методом ННБ.

Глубина прокладки защитного футляра принята в зависимости от рельефа местности и грунтовых условий на переходе, не менее 1,5 м от подошвы насыпи до верха футляра.

Концы футляра выведены не менее 2,0 м от бордюра, обочины, подошвы откоса насыпи автомобильных дорог и не менее не менее 2,0 м от подошвы земляного полотна (оси крайнего рельса на нулевых отметках) железнодорожных путей.

На одном конце футляра предусмотрена контрольная трубка, выведенная под ковер.

Для защиты поверхности труб при протаскивании предусмотрены специальные разрезные полиэтиленовые кольца из трубы типоразмером соответствующим рабочей плети закреплённые на трубе липкой лентой ПОЛИЛЕН ОБ, наносимой с нахлёстом в два слоя. Шаг установки колец принять не реже - 3,0 м.

Для герметизации пространства между защитным кожухом и трубопроводом предусмотрено применение неразъёмных резинотканевых манжет типа ПМТД-П-А/Б с укрытием защитных манжет типа У-ПМТД-С-А/Б (типоразмер изделий «А/Б» принять в зависимости от параметров рабочей плети и футляра на конкретном переходе).

Расстояния от подземной части (фундамента) опор ВЛ в плане до проектируемого газопровода составляет:

– ВЛ 110кВ не менее 10 м в свету;
– ВЛ 15 кВ не менее 5,0 м.

При параллельной прокладке газопровода с линией ВЛ, трубопровод проложен за охранной зоной линии ВЛ.

Строительно-монтажные работы в охранных зонах ВЛ производить только по наряду-допуску с письменного согласия организации, в ведении которых находятся сети.

Для сохранности кабеля связи ПАО Ростелеком на ПК 70+08,54 проложенного на глубине 1,0 м и проходящего параллельно пересекаемой газопроводом железной дороги Нестеров - Краснолесье и мелиоративных каналов проектом предусмотрена совместная закрытая прокладка газопровода всех пересекаемых инженерных коммуникаций методом ННБ на глубине не менее 2,2 м в свету от верха трубы до низа кабеля.

Объекты капитального строительства строящиеся и планируемые к строительству в соответствии с ранее утвержденной документацией по планировке территории отсутствуют.

7 Информация о необходимости осуществления мероприятий по сохранению объектов культурного наследия от возможного негативного воздействия в связи с размещением линейных объектов

Проектируемый объект расположен вне границ территорий объектов культурного наследия, включенных в единый государственный реестр объектов культурного наследия (памятников истории и культуры) народов Российской Федерации, вне границ территорий выявленных объектов культурного наследия.

8 Информация о необходимости осуществления мероприятий по охране окружающей среды

В рамках мероприятий по охране окружающей среды и рациональному использованию земель предусмотрены:

- Мероприятия по охране атмосферного воздуха в период строительства;
- Мероприятия по охране и рациональному использованию земельных ресурсов и почвенного покрова, недр и геологической среды;
- Мероприятия по рациональному использованию и охране вод и водных биоресурсов;
- Мероприятия по сбору, использованию, обезвреживанию, транспортированию и размещению отходов;

Мероприятия по охране растительного и животного мира;

- Мероприятия по минимизации возникновения возможных аварийных ситуаций на объектах строительства и последствий их воздействия на экосистему региона.

9 Информация о необходимости осуществления мероприятий по защите территории от чрезвычайных ситуаций природного и техногенного характера, в том числе по обеспечению пожарной безопасности и гражданской обороне

На основании п. 4.2 приложения 2 Федерального закона Российской Федерации от 21 июля 1997 года № 116-ФЗ «О промышленной безопасности опасных производственных объектов» проектируемый объект отнесен к опасным производственным объектам III опасности.

В соответствии с письмом главного управления Министерства Российской Федерации по делам гражданской обороны, чрезвычайным ситуациям и ликвидации последствий стихийных бедствий по Калининградской области от 14.09.2020 № 6568-2-2-9 территория относится к зоне II-Б.

Климат характеризуется следующими показателями:

- средняя месячная температура наиболее холодного месяца (января) - 2,2°С, абсолютный минимум - 33°С;

- средняя месячная температура наиболее теплого месяца (июля) + 17,7°С, абсолютный максимум + 37°С;

- среднегодовая температура +7,6°С, продолжительность безморозного периода 185-190 дней;

- среднегодовая скорость ветра 3,5-4,0 м/сек;

- среднегодовое количество осадков 750-800 мм;

- господствующие ветры – западного направления порой достигают ураганной силы;

- относительная влажность воздуха – 82%.

Из опасных метеорологических явлений имеют место:

- туманы, видимостью менее 50м;

- сильные дожди;

- снежные заносы, гололед;

- сильные ветры.

Согласно «Реестру потенциально опасных объектов Калининградской области», утвержденному решением КЧС и ОПБ Правительства Калининградской области от 21 февраля 2019 года №12/04-05, проектируемый объект расположен вне зон воздействия взрывоопасных, химически опасных и радиационно-опасных объектов.

ПРОЕКТ ВНЕСЕНИЯ ИЗМЕНЕНИЙ В ДОКУМЕНТАЦИЮ ПО ПЛАНИРОВКЕ ТЕРРИТОРИИ

«ПРОЕКТ ПЛАНИРОВКИ ТЕРРИТОРИИ С ПРОЕКТОМ МЕЖЕВАНИЯ В ЕГО СОСТАВЕ, ПРЕДУСМАТРИВАЮЩИЙ РАЗМЕЩЕНИЕ ЛИНЕЙНОГО ОБЪЕКТА РЕГИОНАЛЬНОГО ЗНАЧЕНИЯ «ГАЗОПРОВОД МЕЖПОСЕЛКОВЫЙ П. ИЛЮШИНО – П. ПУШКИНО – П. ПОКРЫШКИНО – П. НЕВСКОЕ – П. ВОЗНЕСЕНСКОЕ НЕСТЕРОВСКОГО ГОРОДСКОГО ОКРУГА», УТВЕРЖДЕННУЮ ПРИКАЗОМ МИНИСТЕРСТВА ГРАДОСТРОИТЕЛЬНОЙ ПОЛИТИКИ КАЛИНИНГРАДСКОЙ ОБЛАСТИ ОТ 27 ИЮЛЯ 2022 ГОДА № 288

ОСНОВНАЯ (УТВЕРЖДАЕМАЯ) ЧАСТЬ ПРОЕКТА МЕЖЕВАНИЯ ТЕРРИТОРИИ

Раздел 1 «Проект межевания территории. Графическая часть»

Условные обозначения:

– границы территории, в отношении которой осуществляется подготовка проекта межевания

– границы существующего элемента планировочной структуры

– границы изменяемых земельных участков

39:08:230005:45 – границы существующих земельных участков, учтенных в Едином государственном реестре недвижимости, их кадастровые номера

39:08:450005 – границы кадастровых кварталов в соответствии со сведениями Единого государственного реестра недвижимости, их номера

39:08:000000:580:ЗУ1 – границы и условные номера образуемых земельных участков под проектируемые объекты капитального строительства в составе линейного объекта

39:08:460006:51/чзу1
39:08:460006:ЗУ2 – границы и условные номера образуемых земельных участков (на период строительства)

– образуемые земельные участки, в отношении которых предполагается их изъятие для государственных нужд

– образуемые земельные участки, в отношении которых предполагается их резервирование для государственных нужд

СХЕМА СОВМЕЩЕНИЯ ЛИСТОВ

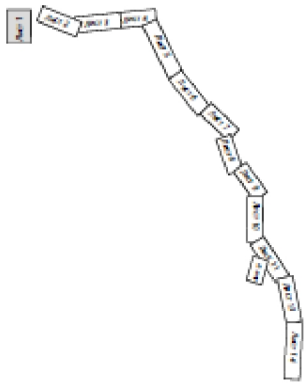

Согласовано

Взам. инв. №

Подпись и дата

Инв. № подл.

						8000.253.024.П.0002.39/1583-1-ДПТ-Р2.1-1
						Газопровод межпоселковый п. Ильшино – п. Пушкино – п. Покрышкино – п. Набоков – п. Вознесенское Нестеровского городского округа
	Колич	Лист	№док.	Подпись	Дата	
Разработал		Носов			02.22	Основная (утверждаемая) часть проекта межевания территории. Графическая часть
Проверил		Воробьев			02.22	
Н.контроль		Ишкова			02.22	
ГИП		Воробьев			02.22	Чертеж межевания территории. Масштаб 1:1000

Стадия	Лист	Листов
ПМ-1	1	14

ООО "ГЕОСТРОЙКАДАСТР" г. Саранск

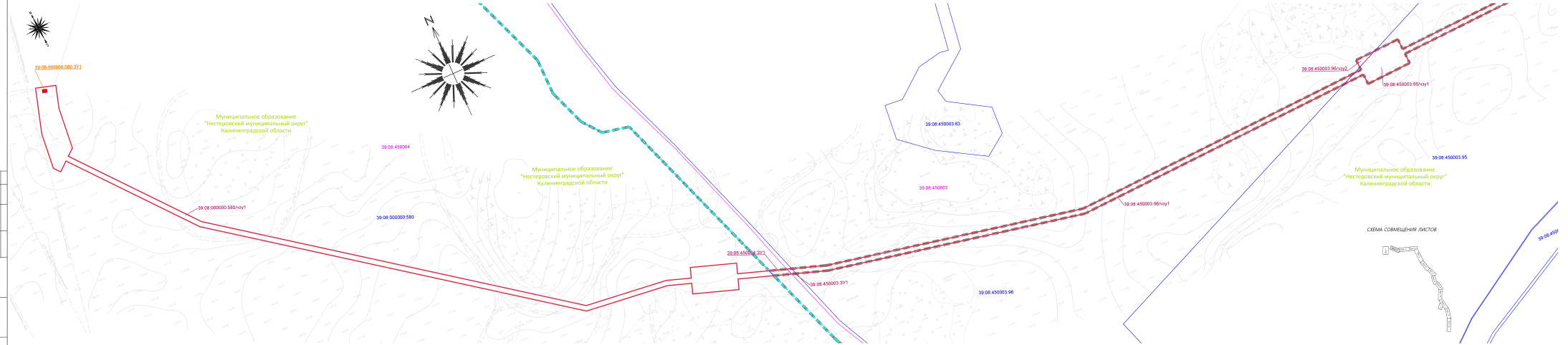

Согласовано

Взам. инв. №

Подпись и дата

Инв. № подл.

Изм.	Кол.уч.	Лист	№док.	Подпись	Дата

8960.253.824.П.ОМ2.39/ПЗ1-1-ДПТ-ГЧ.1-1

Лист 2


39:08:450003:96
39:08:450003:53
39:08:450003
39:08:450003:95
39:08:450003:62
ЕЗП 39:08:000000:30
39:08:450003:95
39:08:450003:62
ЕЗП 39:08:000000:30
39:08:450003:95
39:08:450003:62
ЕЗП 39:08:000000:30
39:08:450003:95
39:08:450003:94/чзу1
39:08:450003:94
39:08:450003:93/чзу1
39:08:450003:93/чзу2
39:08:000000:30/чзу1
39:08:450003:93/чзу2
39:08:450003:04
39:08:450003:70
39:08:450003
39:08:450003:93/ЗУ1
39:08:450003:91/ЗУ1
39:08:000000:608(1)
39:08:000000:608/чзу1
39:08:450006:15
39:08:450006
39:08:450006:16
39:08:450006:17
39:08:0000
39:08:450006:16
Муниципальное образование
"Нестеровский муниципальный округ"
Калининградской области
N
СХЕМА СОВМЕЩЕНИЯ ЛИСТОВ
Согласован
Взам. инв. №
Подпись и дата
Инв. № подл.
Изм. Кол.уч. Лист № док. Подпись Дата
Лист
3

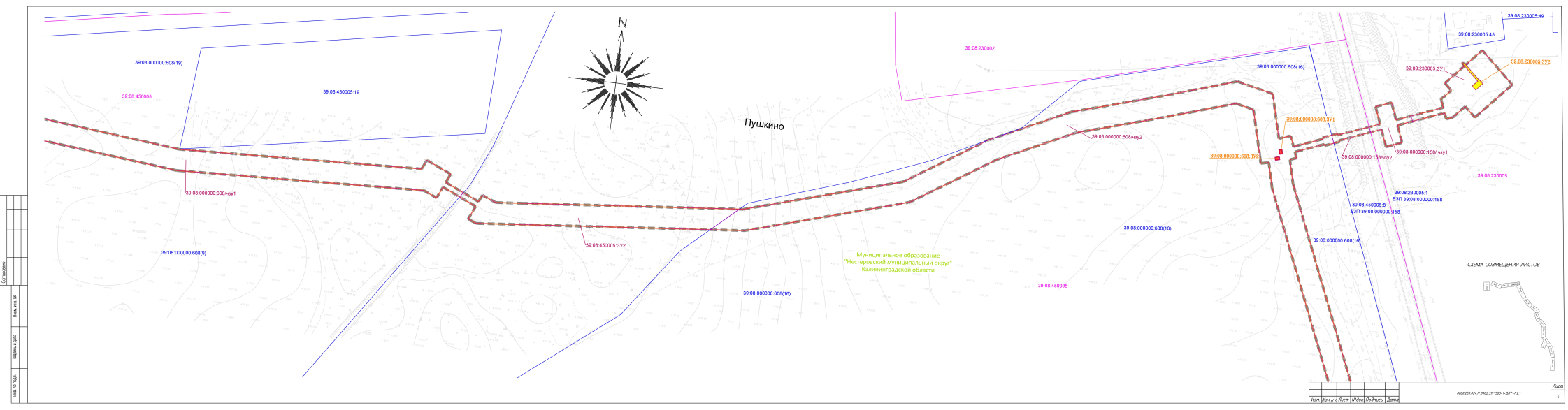
N
Пушкино
39:08:000000:608(19)
39:08:450005
39:08:450005:19
39:08:000000:608(9)
39:08:000000:608:чзу1
39:08:450005:ЗУ2
39:08:000000:608(16)
39:08:230002
39:08:000000:608(16)
39:08:000000:608:чзу2
39:08:000000:608:ЗУ1
39:08:000000:608:ЗУ2
39:08:450005
39:08:000000:608(16)
39:08:000000:608(16)
Муниципальное образование
"Нестеровский муниципальный округ"
Калининградской области
39:08:230005:49
39:08:230005:45
39:08:230005:ЗУ1
39:08:230005:ЗУ2
39:08:000000:158/чзу1
39:08:000000:158/чзу2
39:08:230005
39:08:230005:1
ЕЗП 39:08:000000:158
39:08:450005:8
ЕЗП 39:08:000000:158
39:08:000000:608(16)
СХЕМА СОВМЕЩЕНИЯ ЛИСТОВ
Согласовано
Взам. инв. №
Подпись и дата
Инв. № подл.
Изм. Кол.уч. Лист № док. Подпись Дата
8080.253.ОЗ.ТЧ.0002.ЭУ.ПЗ.1-ДУТ-Р2.1
Лист
4

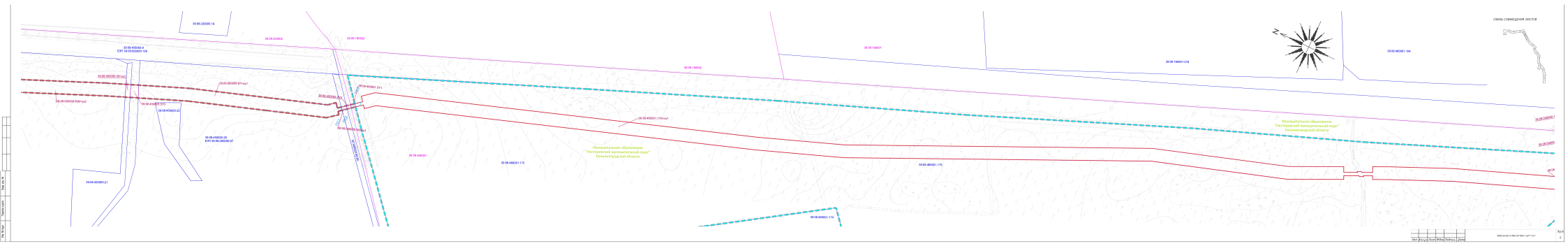
39:08:230085:19
39:08:230805
39:08:190302
39:08:480501:8
ЕЗП 39:08:000000:158
39:08:000000:55
39:08:000000:57
39:08:000000:58
39:08:480501:222
39:08:480501:25
ЕЗП 39:08:000000:97
39:08:480501:21
39:08:480501:221
39:08:480501
39:08:480501:175
Муниципальное образование
"Нестеровский муниципальный округ"
Калининградской области
39:08:190301
39:08:190302
39:08:480501:175
39:08:480501:174
39:08:190301:318
39:00:480001:164
39:08:480501:175
Муниципальное образование
"Нестеровский муниципальный округ"
Калининградской области
39:08:190302
39:08:230805
39:08:230805
СВЯЗЬ СОВМЕЩЕННЫЙ ЛИСТОВ
Изм. Кол.уч. Лист №док. Подпись Дата
Лист
5

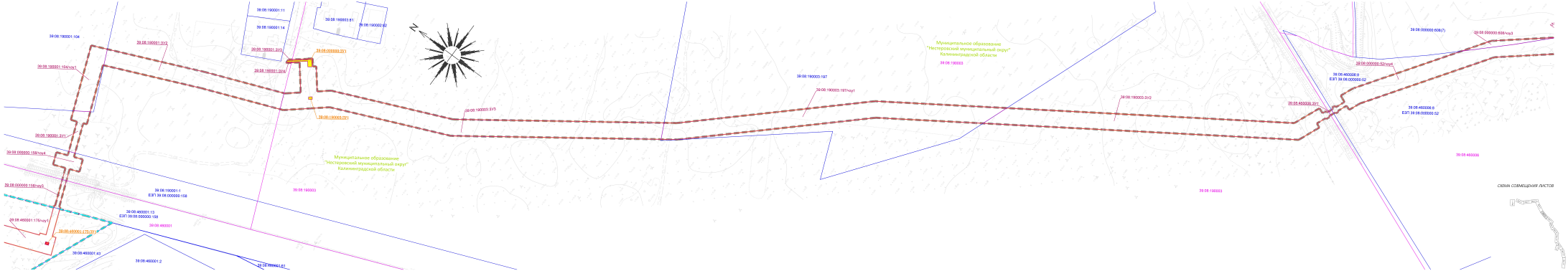
39:08:190001:104
39:08:190001:104/чзу1
39:08:190001:11
39:08:190001:14
39:08:190001:3/3
39:08:190001:3/2
39:08:190001:3/1
39:08:190003:81
39:08:190002:62
39:08:000000:3/1
39:08:190001:3/3
39:08:190003:2/1
39:08:190003:2/5
39:08:190003:197
39:08:190003:197/чзу1
39:08:190003:3/2
39:08:460000:3/1
39:08:460000:8
ЕЗП 39:08:0000000:52
39:08:460000:8
ЕЗП 39:08:0000000:52
39:08:000000:52/чзу1
39:08:000000:608(7)
39:08:000000:608/чзу3
39:08:000000:158/чзу4
39:08:0000000:158/чзу3
39:08:190001:1
ЕЗП 39:08:0000000:158
39:08:460001:13
ЕЗП 39:08:0000000:158
39:08:460001:175/чзу1
39:08:460001:175/ЗУ1
39:08:460001:43
39:08:460001:2
39:08:460001:61
39:08:460001
39:08:460000
39:08:190003
Муниципальное образование
"Нестеровский муниципальный округ"
Калининградской области
Муниципальное образование
"Нестеровский муниципальный округ"
Калининградской области
39:08:190003
СХЕМА СОВМЕЩЕНИЯ ЛИСТОВ
Изм. Кол.уч. Лист № док. Подпись Дата
Лист
6

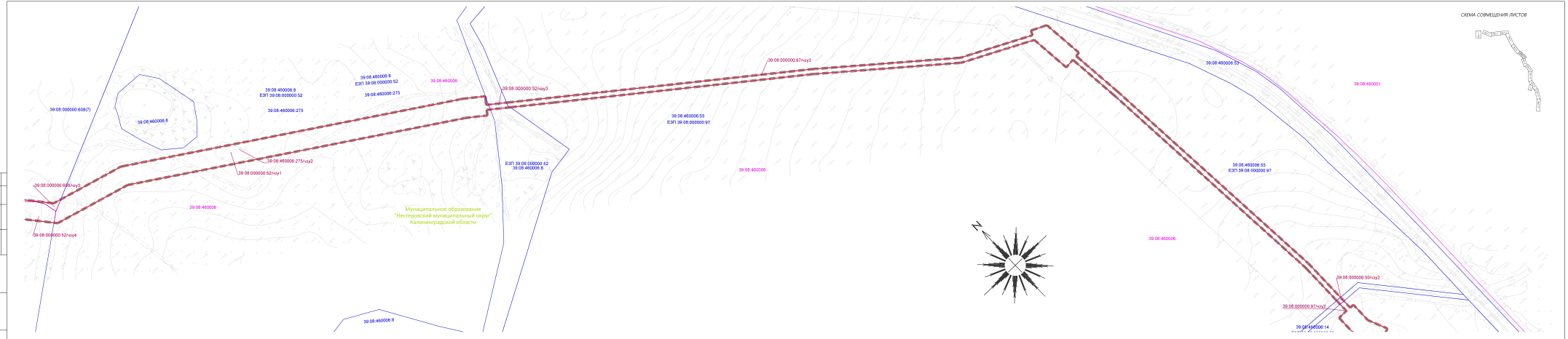
СХЕМА СОВМЕЩЕНИЯ ЛИСТОВ
39:08:460006:8
ЕЗП 39:08:000000:52
39:08:460006:275
39:08:460006
39:08:000000:52/чу3
39:08:000000:97/чу3
39:08:460006:55
ЕЗП 39:08:000000:97
39:08:480001
39:08:000000:608(7)
39:08:460006:275/чу2
39:08:000000:52/чу1
ЕЗП 39:08:000000:52
39:08:460006:8
39:08:000000:608/чу5
39:08:000000:52/чу4
Муниципальное образование
"Нестеровский муниципальный округ"
Калининградской области
39:08:460006:55
ЕЗП 39:08:000000:97
39:08:000000:50/чу2
39:08:000000:97/чу2
39:08:460006:14
N
Согласовано
Взам. инв. №
Подпись и дата
Инв. № подл.
Изм. Кол.уч. Лист №док. Подпись Дата
8600.ПЗУ.КЧ.П.9602.ЭК/ВЕЗ-1-ДОТ-ЭЛ1
Лист
7

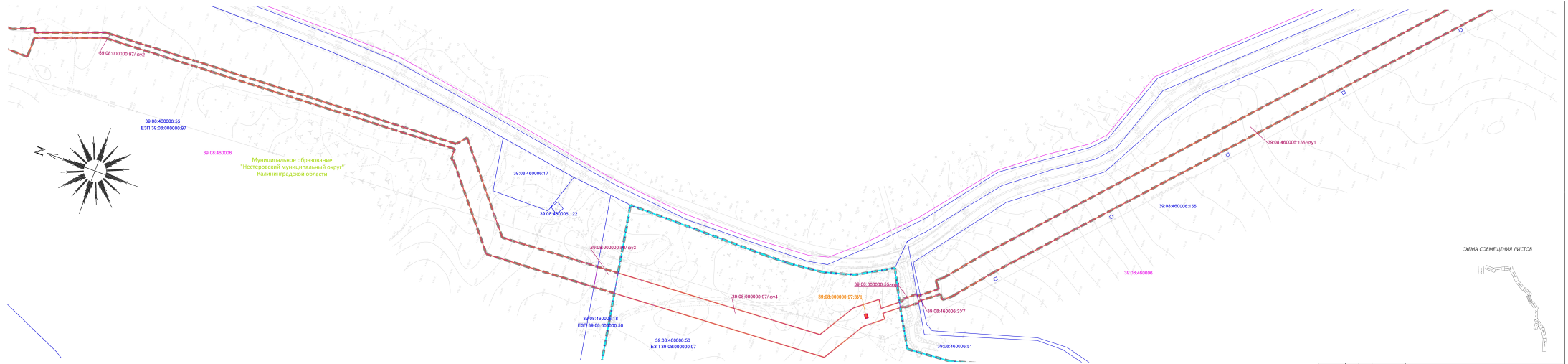

Согласовано

Взам. инв. №

Подпись и дата

Инв. № подл.

Изм. Кол.уч. Лист № док. Подпись Дата

8080-213-ПЗ.1 ОВ2.1Н-ТКО.1-ДПТ.-Р.11

Лист 8

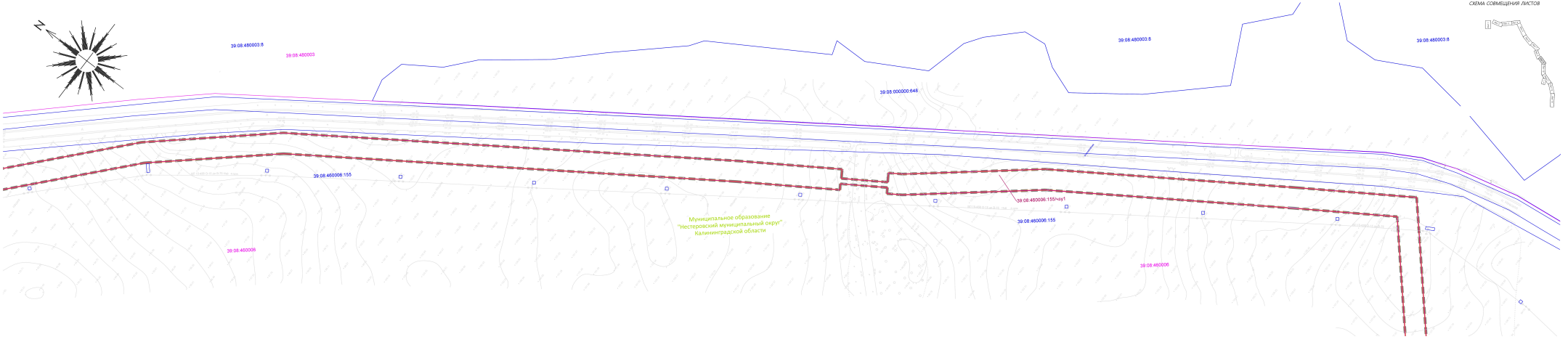

Согласовано

Взам. инв. №

Подпись и дата

Инв. № подл.

Изм.	Кол.уч.	Лист	№док.	Подпись	Дата

8960.23.024.Т-0062.ЭУ.ПЗ-1-ДОТ-Р2.1

Лист
9

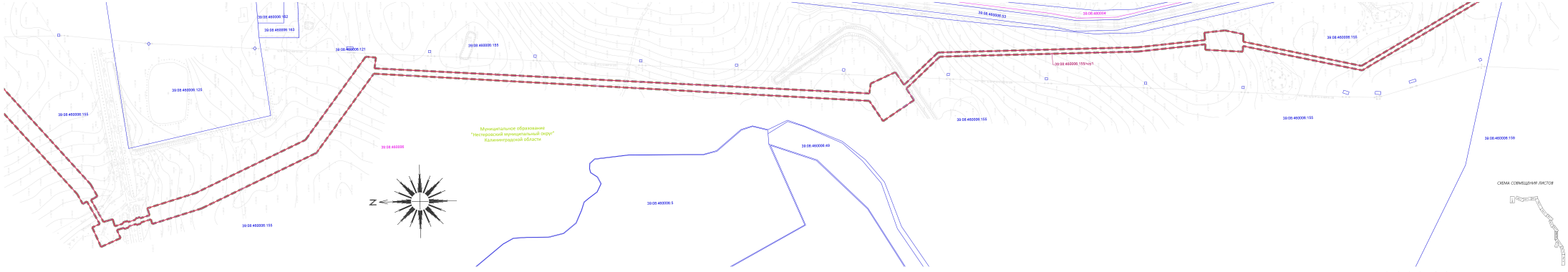

Согласовано

Инв. № подл.

Подпись и дата

Взам. инв. №

Изм. Кол.уч. Лист № док. Подпись Дата

ВВВ.ПЗУ.СЛ.000.ИУ.ОВ1.ЧДТ.ИУ1

Лист

30

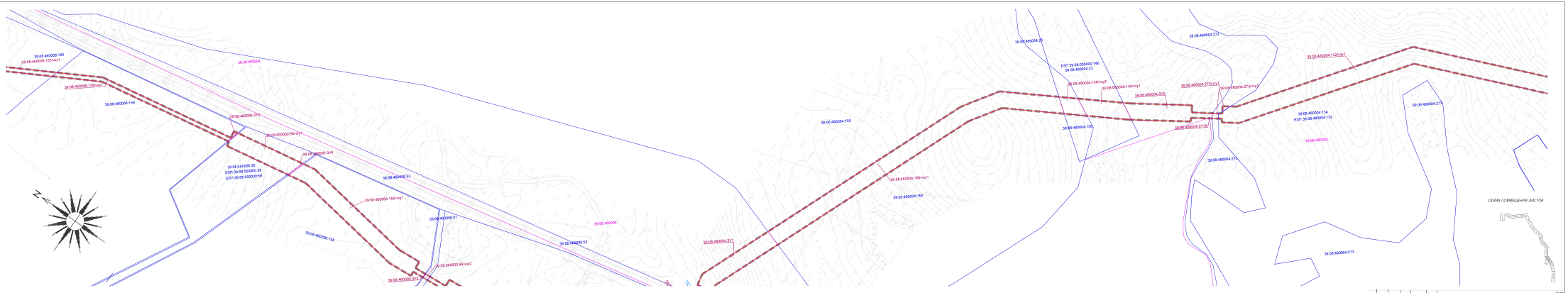
39:08:480006:155
39:08:480004
39:08:480006:156
39:08:480006:375
39:08:480006:374
39:08:480006:53
39:08:480006:91
39:08:480006:738
39:08:480004:150
39:08:480004:237
39:08:480004:273
39:08:480004:272
39:08:480004:134
39:08:480004:132
39:08:480004:275
СХЕМА СОВМЕЩЕНИЯ ЛИСТОВ

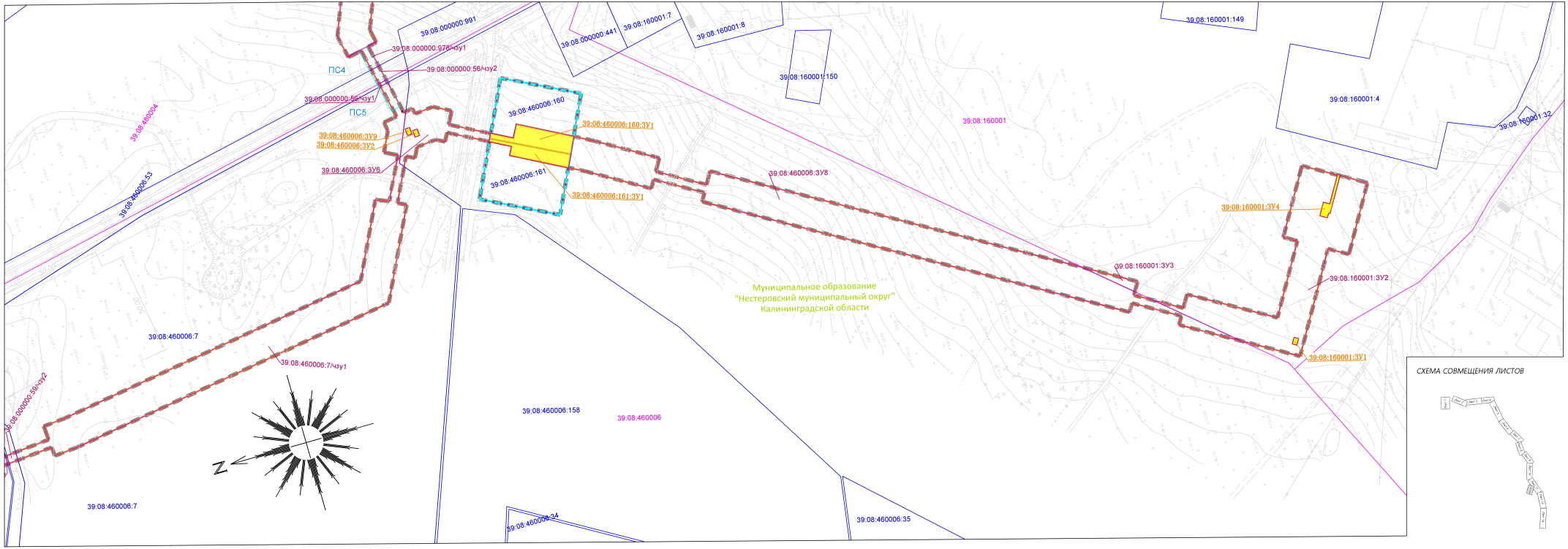

Согласовано

Взам. инв. №

Подпись и дата

Инв. № подл.

Изм.	Кол.уч.	Лист	№док.	Подпись	Дата

8000.253.024.П.0002.39/1583-1-ДПТ-Р2.1

Лист 12

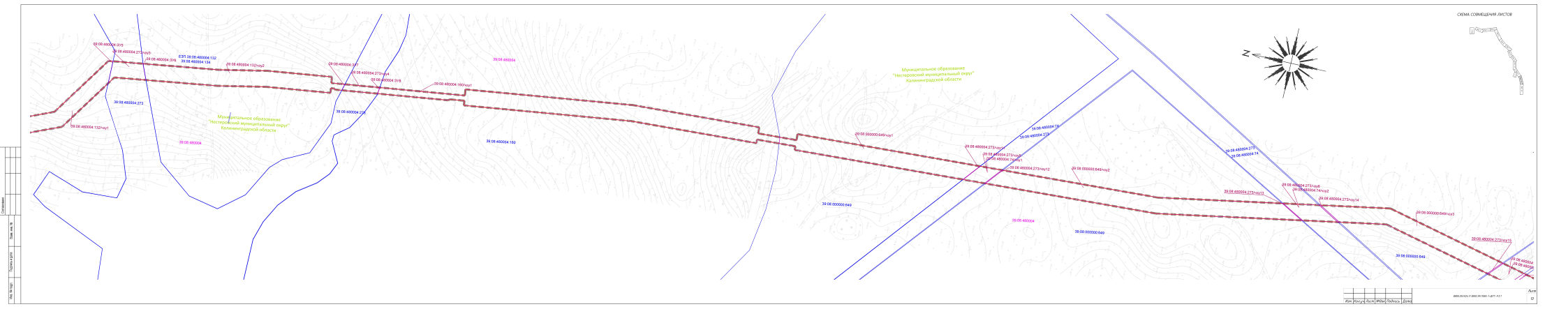
СХЕМА СОВМЕЩЕНИЯ ЛИСТОВ
N
Муниципальное образование "Нестеровский муниципальный округ" Калининградской области
Муниципальное образование "Нестеровский муниципальный округ" Калининградской области
39:08:480004:319
39:08:480004:273/чзу5
39:08:480004:319
ЕЗП 39:08:480004:132
39:08:480004:134
39:08:480004:132/чзу2
39:08:480004:319
39:08:480004:273/чзу4
39:08:480004:319
39:08:480004:160/чзу1
39:08:480004:132/чзу1
39:08:480004:273
39:08:480004:273
39:08:480004
39:08:480004
39:08:480004:160
39:08:480004
39:08:000000:649/чзу1
39:08:480004:273/чзу11
39:08:480004:273/чзу9
39:08:480004:74/чзу1
39:08:480004:273/чзу12
39:08:480004:74
39:08:480004:273
39:08:000000:649
39:08:000000:649/чзу2
39:08:480004:273
39:08:480004:74
39:08:480004:273/чзу13
39:08:480004:273/чзу6
39:08:480004:74/чзу2
39:08:480004:273/чзу14
39:08:480004
39:08:000000:649
39:08:000000:649/чзу3
39:08:480004:273/чзу15
39:08:480004
39:08:480004
39:08:000000:649
Согласовано
Инв. № подл.
Подпись и дата
Взам. инв. №
Инв. № дубл.
Изм. Кол.уч. Лист №док. Подпись Дата
ВМО.ПЗУ.С.ВОС.19.ОПЗ-1-ДПТ-ЧЗ1
Лист
17

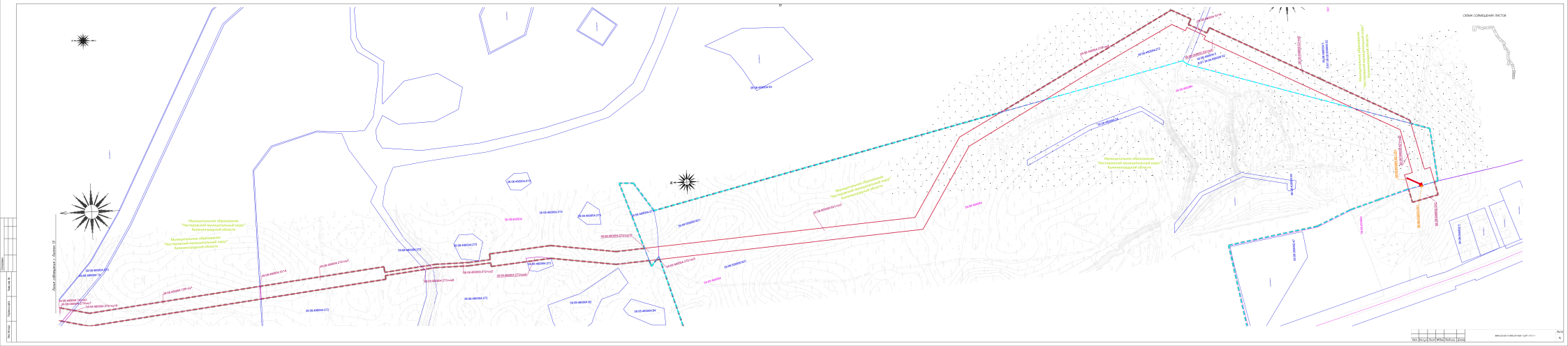
СХЕМА СОВМЕЩЕНИЯ ЛИСТОВ
Муниципальное образование "Нестеровский муниципальный округ" Калининградской области
Муниципальное образование "Нестеровский муниципальный округ" Калининградской области
Муниципальное образование "Нестеровский муниципальный округ" Калининградской области
Муниципальное образование "Нестеровский муниципальный округ" Калининградской области
Лист 1 Лист 2 Лист 3 Лист 4 Лист 5 Лист 6 Лист 7 Лист 8 Лист 9 Лист 10 Лист 11 Лист 12 Лист 13

ПРОЕКТ ВНЕСЕНИЯ ИЗМЕНЕНИЙ В ДОКУМЕНТАЦИЮ ПО ПЛАНИРОВКЕ ТЕРРИТОРИИ

«ПРОЕКТ ПЛАНИРОВКИ ТЕРРИТОРИИ С ПРОЕКТОМ МЕЖЕВАНИЯ В ЕГО СОСТАВЕ, ПРЕДУСМАТРИВАЮЩИЙ РАЗМЕЩЕНИЕ ЛИНЕЙНОГО ОБЪЕКТА РЕГИОНАЛЬНОГО ЗНАЧЕНИЯ «ГАЗОПРОВОД МЕЖПОСЕЛКОВЫЙ П. ИЛЮШИНО – П. ПУШКИНО – П. ПОКРЫШКИНО – П. НЕВСКОЕ – П. ВОЗНЕСЕНСКОЕ НЕСТЕРОВСКОГО ГОРОДСКОГО ОКРУГА», УТВЕРЖДЕННУЮ ПРИКАЗОМ МИНИСТЕРСТВА ГРАДОСТРОИТЕЛЬНОЙ ПОЛИТИКИ КАЛИНИНГРАДСКОЙ ОБЛАСТИ ОТ 27 ИЮЛЯ 2022 ГОДА № 288

ОСНОВНАЯ (УТВЕРЖДАЕМАЯ) ЧАСТЬ ПРОЕКТА ПЛАНИРОВКИ ТЕРРИТОРИИ

Раздел 2 «Проект межевания территории. Текстовая часть»

1 Перечень образуемых земельных участков

Таблица 1.1 – Перечень образуемых земельных участков (на период строительства)

№ё №	Условные номера образуемых земельных участков	Номера характерных точек образуемых земельных участков	Кадастровые номера земельных участков / кадастровых кварталов, из которых образуются земельные участки	Площадь образуемого участка , кв.м	Способы образования земельных участков	Категория земель	Устанавливаемый вид разрешенного использования	Сведения об отнесении (неотнесении) образуемых земельных участков к территории общего пользования
1	2	3	4	5	6	7	8	9
1	39:08:480004:272/чзу2	н1-н20	39:08:480004:272	3144	Раздел земельного участка	Земли сельскохозяйственного назначения	-	Не относится
2	39:08:480004:150/чзу1	н21-н28	39:08:480004:150	4759	Раздел земельного участка	Земли сельскохозяйственного назначения	-	Не относится
3	39:08:000000:140/чзу1	н29-н33	39:08:000000:140	652	Раздел земельного участка	Земли сельскохозяйственного назначения	-	Не относится
4	39:08:000000:56/чзу1	н119-н122	39:08:000000:56	6	Раздел земельного участка	Земли промышленности, энергетики, транспорта, связи, радиовещания, телевидения, информатики, земли для обеспечения космической деятельности, земли обороны, безопасности и земли иного специального назначения	-	Относится
5	39:08:000000:56/чзу2	н123; н124: н120: н119	39:08:000000:56	31	Раздел земельного участка	Земли промышленности, энергетики, транспорта, связи, радиовещания, телевидения, информатики, земли для обеспечения космической деятельности, земли обороны, безопасности и земли иного специального назначения	-	Относится
6	39:08:190001:104/чзу1	н125-н130	39:08:190001:104	959	Раздел земельного участка	Земли населённых пунктов	-	Не относится

7	39:08:000000:158/чзу1	н131-н142	39:08:000000:158	437	Раздел земельного участка	Земли промышленности, энергетики, транспорта, связи, радиовещания, телевидения, информатики, земли для обеспечения космической деятельности, земли обороны, безопасности и земли иного специального назначения	-	Относится
8	39:08:000000:30/чзу1	н143-н146	39:08:000000:30	355	Раздел земельного участка	Земли населённых пунктов	-	Не относится
9	39:08:450003:94/чзу1	н147-н158	39:08:450003:94	13430	Раздел земельного участка	Земли сельскохозяйственного назначения	-	Не относится
10	39:08:000000:30/чзу2 39:08:450003:95/чзу2	н159; н143; н146% н160	39:08:000000:30 39:08:450003:95	8	Раздел земельного участка, в связи с выявлением реестровой ошибки	Земли населённых пунктов	-	Не относится
11	39:08:450003:96/чзу1	н161-н168	39:08:450003:96	1782	Раздел земельного участка	Земли сельскохозяйственного назначения	-	Не относится
12	39:08:450003:96/чзу2	н169-н171	39:08:450003:96	46	Раздел земельного участка	Земли сельскохозяйственного назначения	-	Не относится
13	39:08:000000:50/чзу1	н172-н175	39:08:000000:50	91	Раздел земельного участка	Земли сельскохозяйственного назначения	-	Не относится
14	39:08:000000:56/чзу3	н176-н180	39:08:000000:56	25	Раздел земельного участка	Земли промышленности, энергетики, транспорта, связи, радиовещания, телевидения, информатики, земли для обеспечения космической деятельности, земли обороны, безопасности и земли иного специального назначения	-	Относится
15	39:08:000000:97/чзу1	н181-н186; н176; н180; н187-н192	39:08:000000:97	3749	Раздел земельного участка	Земли сельскохозяйственного назначения	-	Не относится

16	39:08:000000:158/чзу2	н140; н139; н193-н198	39:08:000000:158	120	Раздел земельного участка	Земли промышленности, энергетики, транспорта, связи, радиовещания, телевидения, информатики, земли для обеспечения космической деятельности, земли обороны, безопасности и земли иного специального назначения	-	Относится
17	39:08:000000:158/чзу3	н199-н206	39:08:000000:158	113	Раздел земельного участка	Земли промышленности, энергетики, транспорта, связи, радиовещания, телевидения, информатики, земли для обеспечения космической деятельности, земли обороны, безопасности и земли иного специального назначения	-	Относится
18	39:08:460001:175/чзу1	н207-н227; н204; н203; н228-н249; н103-н106	39:08:460001:175	22629	Раздел земельного участка	Земли сельскохозяйственного назначения	-	Не относится
19	39:08:000000:50/чзу2	н250-н253	39:08:000000:50	16	Раздел земельного участка	Земли сельскохозяйственного назначения	-	Не относится
20	39:08:460006:155/чзу1	н254-н354	39:08:460006:155	36929	Раздел земельного участка	Земли сельскохозяйственного назначения	-	Не относится
21	39:08:460006:158/чзу1	н355-н366	39:08:460006:158	2302	Раздел земельного участка	Земли сельскохозяйственного назначения	-	Не относится
22	39:08:460006:159/чзу1	н305; н304; н367-н372	39:08:460006:159	726	Раздел земельного участка	Земли сельскохозяйственного назначения	-	Не относится
23	39:08:000000:50/чзу3	н383-н386	39:08:000000:50	248	Раздел земельного участка	Земли сельскохозяйственного назначения	-	Не относится
24	39:08:000000:59/чзу1	н387-н392	39:08:000000:59	1012	Раздел земельного участка	Земли сельскохозяйственного назначения	-	Не относится
25	39:08:000000:55/чзу1	н393-н406	39:08:000000:55	86	Раздел земельного участка	Земли водного фонда	-	Не относится

26	39:08:000000:97/чзу2	н253; н252; н407-н415; н383; н386; н416-н424	39:08:000000:97	4414	Раздел земельного участка	Земли сельскохозяйственного назначения	-	Не относится
27	39:08:000000:97/чзу3	н425-н434; н251; н250; н435-н447	39:08:000000:97	3398	Раздел земельного участка	Земли сельскохозяйственного назначения	-	Не относится
28	39:08:000000:97/чзу4	н384; н448-н451; н393; н406; н452-н455; н385; н34-н38	39:08:000000:97	3362	Раздел земельного участка	Земли сельскохозяйственного назначения	-	Не относится
29	39:08:460006:7/чзу1	н456-н467; н122; н121; н468-н478	39:08:460006:7	3741	Раздел земельного участка	Земли сельскохозяйственного назначения	-	Не относится
30	39:08:000000:52/чзу1 39:08:460006:275/чзу2	н479-н493	39:08:000000:52 39:08:460006:275	5469	Раздел земельного участка, в связи с выявлением реестровой ошибки	Земли сельскохозяйственного назначения	-	Не относится
31	39:08:480004:128/чзу1	н494-н499	39:08:480004:128	3607	Раздел земельного участка	Земли сельскохозяйственного назначения	-	Не относится
32	39:08:480004:132/чзу1	н500-н516	39:08:480004:132	6242	Раздел земельного участка	Земли сельскохозяйственного назначения	-	Не относится
33	39:08:480004:132/чзу2	н517-н531	39:08:480004:132	2824	Раздел земельного участка	Земли сельскохозяйственного назначения	-	Не относится
34	39:08:480004:272/чзу1	н532-н539	39:08:480004:272	2529	Раздел земельного участка	Земли сельскохозяйственного назначения	-	Не относится
35	39:08:480004:150/чзу2	н24; н29; н33; н25	39:08:480004:150	305	Раздел земельного участка	Земли сельскохозяйственного назначения	-	Не относится
36	39:08:480004:160/чзу1	н540-н556	39:08:480004:160	4966	Раздел земельного участка	Земли сельскохозяйственного назначения	-	Не относится
37	39:08:480004:273/чзу9	н14; н13; н12; н15	39:08:480004:273	86	Раздел земельного участка	Земли сельскохозяйственного назначения	-	Не относится
38	39:08:480004:272/чзу3	н557-н559	39:08:480004:272	8	Раздел земельного участка	Земли сельскохозяйственного назначения	-	Не относится
39	39:08:480004:272/чзу4	н560-н571	39:08:480004:272	3438	Раздел земельного участка	Земли сельскохозяйственного назначения	-	Не относится
40	39:08:000000:52/чзу2	н572-н582	39:08:000000:52	3772	Раздел земельного участка	Земли сельскохозяйственного назначения	-	Не относится
41	39:08:480004:273/чзу8	н535; н1; н20; н536	39:08:480004:273	38	Раздел земельного участка	Земли сельскохозяйственного назначения	-	Не относится

42	39:08:480004:273/чзу10	н8; н583; н558; н557; н9	39:08:480004:273	216	Раздел земельного участка	Земли сельскохозяйственного назначения	-	Не относится
43	39:08:480004:273/чзу5 39:08:480004:74/чзу1	н584-н587	39:08:480004:273 39:08:480004:74	321	Раздел земельного участка, в связи с выявлением реестровой ошибки	Земли сельскохозяйственного назначения	-	Не относится
44	39:08:480004:273/чзу6 39:08:480004:74/чзу2	н588-н591	39:08:480004:273 39:08:480004:74	523	Раздел земельного участка, в связи с выявлением реестровой ошибки	Земли сельскохозяйственного назначения	-	Не относится
45	39:08:480004:273/чзу7 39:08:480004:74/чзу3	н592-н595	39:08:480004:273 39:08:480004:74	336	Раздел земельного участка, в связи с выявлением реестровой ошибки	Земли сельскохозяйственного назначения	-	Относится
46	39:08:480004:273/чзу3	н596-н601	39:08:480004:273	502	Раздел земельного участка	Земли сельскохозяйственного назначения	-	Не относится
47	39:08:480004:273/чзу4	н602-н605	39:08:480004:273	202	Раздел земельного участка	Земли сельскохозяйственного назначения	-	Не относится
48	39:08:480004:273/чзу1	н606; н501; н500; н516; н607; н608	39:08:480004:273	31	Раздел земельного участка	Земли сельскохозяйственного назначения	-	Не относится
49	39:08:480004:273/чзу2	н609; н504; н503	39:08:480004:273	20	Раздел земельного участка	Земли сельскохозяйственного назначения	-	Не относится
50	39:08:000000:580/чзу1	н610-н634; н107-н110	39:08:000000:580	3762	Раздел земельного участка	Земли сельскохозяйственного назначения	-	Не относится
51	39:08:000000:608/чзу1	н635-н649	39:08:000000:608	6911	Раздел земельного участка	Земли сельскохозяйственного назначения	-	Не относится
52	39:08:000000:608/чзу2	н650-н656; н196; н195; н657-н663; н172; н175; н664-н685; н115-н118; н111-н114	39:08:000000:608	11633	Раздел земельного участка	Земли сельскохозяйственного назначения	-	Не относится
53	39:08:000000:621/чзу1	н583; н686; н687; н560; н571; н688; н689; н559; н558	39:08:000000:621	7901	Раздел земельного участка	Земли сельскохозяйственного назначения	-	Не относится
54	39:08:000000:621/чзу2	н579; н578; н690-н692; н43; н42; н41; н40; н39; н46; н45; н44; н693-н697	39:08:000000:621	1781	Раздел земельного участка	Земли сельскохозяйственного назначения	-	Не относится

55	39:08:000000:649/чзу1	н547; н698-н703; н549; н548	39:08:000000:649	2718	Раздел земельного участка	Земли сельскохозяйственного назначения	-	Не относится
56	39:08:000000:649/чзу2	н704-н709	39:08:000000:649	4425	Раздел земельного участка	Земли сельскохозяйственного назначения	-	Не относится
57	39:08:000000:649/чзу3	н710-н715	39:08:000000:649	2607	Раздел земельного участка	Земли сельскохозяйственного назначения	-	Не относится
58	39:08:000000:978/чзу1	н716-н719; н124; н123; н720; н721	39:08:000000:978	49	Раздел земельного участка	Земли промышленности, энергетики, транспорта, связи, радиовещания, телевидения, информатики, земли для обеспечения космической деятельности, земли обороны, безопасности и земли иного специального назначения	-	Относится
59	39:08:050002:ЗУ2	н694; н693; н44; н50; н49; н48; н47; н43; н692; н722; н723	39:08:050002	521	Образование земельного участка из земель, государственная собственность на которые не разграничена	Земли населённых пунктов	7.5 Трубопроводный транспорт	Не относится
60	39:08:190001:ЗУ2	н126; н724-н727; н127	39:08:190001	2606	Образование земельного участка из земель, государственная собственность на которые не разграничена	Земли населённых пунктов	7.5 Трубопроводный транспорт	Не относится
61	39:08:190001:ЗУ1	н130; н129; н728-н733	39:08:190001	334	Образование земельного участка из земель, государственная собственность на которые не разграничена	Земли населённых пунктов	7.5 Трубопроводный транспорт	Не относится

62	39:08:460006:ЗУ1	н734-н737	39:08:460006	13	Образование земельного участка из земель, государственная собственность на которые не разграничена	Земли сельскохозяйственного назначения	7.5 Трубопроводный транспорт	Относится
63	39:08:450005:ЗУ2	н678; н677; н738-н741; н642; н641; н742-н745	39:08:450005	2894	Образование земельного участка из земель, государственная собственность на которые не разграничена	Земли сельскохозяйственного назначения	7.5 Трубопроводный транспорт	Не относится
64	39:08:230005:ЗУ1	н746-н752; н134; н133; н753-н758; н73; н72; н71; н70; н69; н68; н67; н66	39:08:230005	1450	Образование земельного участка из земель, государственная собственность на которые не разграничена	Земли населённых пунктов	7.5 Трубопроводный транспорт	Не относится
65	39:08:190001:ЗУ4	н60; н59; н759; н760	39:08:190001	5	Образование земельного участка из земель, государственная собственность на которые не разграничена	Земли населённых пунктов	7.5 Трубопроводный транспорт	Не относится
66	39:08:160001:ЗУ3	н761-н763	39:08:160001	73	Образование земельного участка из земель, государственная собственность на которые не разграничена	Земли сельскохозяйственного назначения	7.5 Трубопроводный транспорт	Не относится
67	39:08:160001:ЗУ2	н764-н770; н79; н78; н77; н76; н88; н87; н86; н85; н771-н775; н89-н92	39:08:160001	2608	Образование земельного участка из земель, государственная собственность на которые не разграничена	Земли сельскохозяйственного назначения	7.5 Трубопроводный транспорт	Не относится

68	39:08:000000:158/чзу4	н776; н777; н731; н730; н778-н781; н200; н199; н782; н783	39:08:000000:158	373	Раздел земельного участка	Земли промышленности, энергетики, транспорта, связи, радиовещания, телевидения, информатики, земли для обеспечения космической деятельности, земли обороны, безопасности и земли иного специального назначения	-	Относится
69	39:08:450003:ЗУ3	н784; н785; н148; н147	39:08:450003	175	Образование земельного участка из земель, государственная собственность на которые не разграничена	Земли сельскохозяйственного назначения	7.5 Трубопроводный транспорт	Не относится
70	39:08:450003:ЗУ2	н144; н154; н153; н145	39:08:450003	43	Образование земельного участка из земель, государственная собственность на которые не разграничена	Земли сельскохозяйственного назначения	7.5 Трубопроводный транспорт	Не относится
71	39:08:450003:ЗУ1	н786; н161; н168; н787	39:08:450003	14	Образование земельного участка из земель, государственная собственность на которые не разграничена	Земли сельскохозяйственного назначения	7.5 Трубопроводный транспорт	Не относится
72	39:08:450004:ЗУ1	н622; н786; н787; н623; н623	39:08:450004	54	Образование земельного участка из земель, государственная собственность на которые не разграничена	Земли сельскохозяйственного назначения	7.5 Трубопроводный транспорт	Не относится
73	39:08:450005:ЗУ4	н177; н788; н789; н179; н178	39:08:450005	21	Образование земельного участка из земель, государственная собственность на которые не разграничена	Земли сельскохозяйственного назначения	7.5 Трубопроводный транспорт	Относится

74	39:08:450005:ЗУ3	н173; н181; н192; н174	39:08:450005	150	Образование земельного участка из земель, государственная собственность на которые не разграничена	Земли сельскохозяйственного назначения	7.5 Трубопроводный транспорт	Не относится
75	39:08:450005:ЗУ1	н649; н648; н785; н784	39:08:450005	223	Образование земельного участка из земель, государственная собственность на которые не разграничена	Земли сельскохозяйственного назначения	7.5 Трубопроводный транспорт	Не относится
76	39:08:460001:ЗУ1	н788; н207; н249; н789	39:08:460001	21	Образование земельного участка из земель, государственная собственность на которые не разграничена	Земли сельскохозяйственного назначения	7.5 Трубопроводный транспорт	Не относится
77	39:08:460006:ЗУ6	н470; н469; н790-н794; н374; н373; н379; н795-н800; н471; н98-н102; н93-н97	39:08:460006	481	Образование земельного участка из земель, государственная собственность на которые не разграничена	Земли населённых пунктов	7.5 Трубопроводный транспорт	Не относится
78	39:08:460006:ЗУ8	н380; н378; н377; н801-н805; н761; н763; н806; н764; н775; н807-н815	39:08:460006	4161	Образование земельного участка из земель, государственная собственность на которые не разграничена	Земли сельскохозяйственного назначения	7.5 Трубопроводный транспорт	Не относится
79	39:08:460006:ЗУ4	н390; н389; н356; н355	39:08:460006	18	Образование земельного участка из земель, государственная собственность на которые не разграничена	Земли сельскохозяйственного назначения	7.5 Трубопроводный транспорт	Не относится
80	39:08:460006:ЗУ3	н371; н370; н388; н387	39:08:460006	9	Образование земельного участка из земель, государственная собственность на которые не разграничена	Земли сельскохозяйственного назначения	7.5 Трубопроводный транспорт	Не относится

81	39:08:460006:ЗУ7	н398; н254; н354; н399	39:08:460006	10	Образование земельного участка из земель, государственная собственность на которые не разграничена	Земли сельскохозяйственного назначения	7.5 Трубопроводный транспорт	Не относится
82	39:08:480004:ЗУ1	н816; н21; н28; н817; н717; н716	39:08:480004	1242	Образование земельного участка из земель, государственная собственность на которые не разграничена	Земли сельскохозяйственного назначения	7.5 Трубопроводный транспорт	Не относится
83	39:08:480004:ЗУ5	н509; н596; н601; н510	39:08:480004	3	Образование земельного участка из земель, государственная собственность на которые не разграничена	Земли сельскохозяйственного назначения	7.5 Трубопроводный транспорт	Не относится
84	39:08:480004:ЗУ6	н597; н517; н531; н530; н599; н598	39:08:480004	3	Образование земельного участка из земель, государственная собственность на которые не разграничена	Земли сельскохозяйственного назначения	7.5 Трубопроводный транспорт	Не относится
85	39:08:480004:ЗУ7	н523; н522; н603; н602	39:08:480004	1	Образование земельного участка из земель, государственная собственность на которые не разграничена	Земли сельскохозяйственного назначения	7.5 Трубопроводный транспорт	Не относится
86	39:08:480004:ЗУ8	н605; н604; н541; н540	39:08:480004	1	Образование земельного участка из земель, государственная собственность на которые не разграничена	Земли сельскохозяйственного назначения	7.5 Трубопроводный транспорт	Не относится
87	39:08:480004:273/чзу11	н701; н700; н585; н584	39:08:480004:273	5	Раздел земельного участка	Земли сельскохозяйственного назначения	-	Не относится
88	39:08:480004:273/чзу12	н587; н586; н705; н704	39:08:480004:273	15	Раздел земельного участка	Земли сельскохозяйственного назначения	-	Не относится

89	39:08:480004:273/чзу13	н707; н588; н591; н708	39:08:480004:273	16	Раздел земельного участка	Земли сельскохозяйственного назначения	-	Не относится
90	39:08:480004:273/чзу14	н589; н710; н715; н590	39:08:480004:273	23	Раздел земельного участка	Земли сельскохозяйственного назначения	-	Не относится
91	39:08:480004:273/чзу15	н713; н712; н593; н592	39:08:480004:273	15	Раздел земельного участка	Земли сельскохозяйственного назначения	-	Не относится
92	39:08:480004:273/чзу16	н595; н594; н495; н494	39:08:480004:273	45	Раздел земельного участка	Земли сельскохозяйственного назначения	-	Не относится
93	39:08:480004:ЗУ14	н497; н532; н539; н498	39:08:480004	18	Образование земельного участка из земель, государственная собственность на которые не разграничена	Земли сельскохозяйственного назначения	7.5 Трубопроводный транспорт	Не относится
94	39:08:480004:ЗУ16	н565; н564; н573; н572	39:08:480004	25	Образование земельного участка из земель, государственная собственность на которые не разграничена	Земли сельскохозяйственного назначения	7.5 Трубопроводный транспорт	Не относится
95	39:08:480004:ЗУ15	н818-н820	39:08:480004	1	Образование земельного участка из земель, государственная собственность на которые не разграничена	Земли сельскохозяйственного назначения	7.5 Трубопроводный транспорт	Не относится
96	39:08:460006:ЗУ5	н362; н361; н821; н822	39:08:460006	3	Образование земельного участка из земель, государственная собственность на которые не разграничена	Земли сельскохозяйственного назначения	7.5 Трубопроводный транспорт	Не относится
97	39:08:000000:59/чзу2	н822; н821; н456; н478	39:08:000000:59	18	Раздел земельного участка	Земли сельскохозяйственного назначения	-	Не относится
98	39:08:000000:52/чзу3	н484; н425; н447; н446; н485	39:08:000000:52	59	Раздел земельного участка	Земли сельскохозяйственного назначения	-	Не относится

99	39:08:190003:ЗУ2	н823-н829; н734; н737; н830-н836	39:08:190003	4772	Образование земельного участка из земель, государственная собственность на которые не разграничена	Земли сельскохозяйственного назначения	7.5 Трубопроводный транспорт	Не относится
100	39:08:190003:ЗУ3	н837-н851; н726; н725; н852-н854; н759; н59; н58; н57; н56; н55; н54; н53; н52; н61-н64	39:08:190003	5934	Образование земельного участка из земель, государственная собственность на которые не разграничена	Земли сельскохозяйственного назначения	7.5 Трубопроводный транспорт	Не относится
101	39:08:190003:197/чзу1	н846; н855; н856; н824; н823; н857; н858; н847	39:08:190003:197	4780	Раздел земельного участка	Земли населённых пунктов	-	Не относится
102	39:08:190001:ЗУ3	н859; н837; н52; н51	39:08:190001	4	Образование земельного участка из земель, государственная собственность на которые не разграничена	Земли населённых пунктов	7.5 Трубопроводный транспорт	Не относится
103	39:08:450003:95/чзу1	н860-н863; н159; н160; н864-н868; н165; н164; н869; н170; н169; н870-н873	39:08:450003:95	3201	Раздел земельного участка	Земли сельскохозяйственного назначения	-	Не относится
104	39:08:000000:608/чзу3	н874-н876; н479; н493; н492; н877-н880	39:08:000000:608	341	Раздел земельного участка	Земли сельскохозяйственного назначения	-	Не относится
105	39:08:000000:52/чзу4	н881; н882; н874; н880; н879; н878; н877; н492; н491; н883-н890; н736; н735; н891-нн895	39:08:000000:52	3143	Раздел земельного участка	Земли сельскохозяйственного назначения	-	Не относится
106	39:08:480004:ЗУ2	н30; н896-н898; н606; н608; н607; н820; н819; н818; н899; н900; н31	39:08:480004	1027	Образование земельного участка из земель, государственная собственность на которые не разграничена	Земли сельскохозяйственного назначения	7.5 Трубопроводный транспорт	Не относится

Таблица 1.2 – Перечень образуемых земельных участков под проектируемые объекты капитального строительства в составе линейного объекта

№ п/п	Условные номера образуемых земельных участков	Номера характерных точек образуемых земельных участков	Кадастровые номера земельных участков / кадастровых кварталов, из которых образуются земельные участки	Площадь образуемых земельных участков, м2	Способы образования земельных участков	Категория земель	Устанавливаемый вид разрешенного использования
1	2	3	4	5	6	7	8
1	39:08:000000:97:ЗУ1	н34-н38	39:08:000000:97	6	Раздел земельного участка	Земли сельскохозяйственного назначения	7.5. Трубопроводный транспорт
2	39:08:000000:621:ЗУ1	н39-н46	39:08:000000:621	28	Раздел земельного участка	Земли сельскохозяйственного назначения	7.5. Трубопроводный транспорт
3	39:08:050002:ЗУ1	н44; н43; н47-н50	39:08:050002	3	Раздел земельного участка	Земли населённых пунктов	7.5. Трубопроводный транспорт
4	39:08:000000:ЗУ1	н51-н60	39:08:000000	42	Раздел земельного участка	Земли населённых пунктов	7.5. Трубопроводный транспорт
5	39:08:190003:ЗУ1	н61-н64	39:08:190003	6	Раздел земельного участка	Земли населённых пунктов	7.5. Трубопроводный транспорт
6	39:08:230005:ЗУ2	н65-н75	39:08:230005	39	Раздел земельного участка	Земли населённых пунктов	7.5. Трубопроводный транспорт
7	39:08:160001:ЗУ4	н76-н88	39:08:160001	41	Раздел земельного участка	Земли населённых пунктов	7.5. Трубопроводный транспорт
8	39:08:160001:ЗУ1	н89-н92	39:08:160001	6	Раздел земельного участка	Земли сельскохозяйственного назначения	7.5. Трубопроводный транспорт
9	39:08:460006:ЗУ2	н93-н87	39:08:460006	6	Раздел земельного участка	Земли населённых пунктов	7.5. Трубопроводный транспорт

10	**39:08:460006:ЗУ9**	**н98-н102**	**39:08:460006**	**6**	**Раздел земельного участка**	**Земли населённых пунктов**	**7.5. Трубопроводный транспорт**
11	**39:08:460001:175:ЗУ1**	**н103-н106**	**39:08:460001:175**	**6**	**Раздел земельного участка**	**Земли сельскохозяйственного назначения**	**7.5. Трубопроводный транспорт**
12	**39:08:000000:580:ЗУ1**	**н107-н110**	**39:08:000000:580**	**6**	**Раздел земельного участка**	**Земли сельскохозяйственного назначения**	**7.5. Трубопроводный транспорт**
13	**39:08:000000:608:ЗУ1**	**н111-н114**	**39:08:000000:608**	**6**	**Раздел земельного участка**	**Земли сельскохозяйственного назначения**	**7.5. Трубопроводный транспорт**
14	**39:08:000000:608:ЗУ2**	**н115-н118**	**39:08:000000:608**	**6**	**Раздел земельного участка**	**Земли сельскохозяйственного назначения**	**7.5. Трубопроводный транспорт**

Образуемые земельные участки не относятся к территориям общего пользования.

В соответствии с письмом Министерства природных ресурсов и экологии Калининградской области от 25.08.2020 № 7392-ОС на территории проектирования объекта земли государственного лесного фонда отсутствуют.

Таблица 1.3 – Перечень образуемых земельных участков, в отношении которых предполагается их изъятие для государственных нужд

№ п/п	Условные номера образуемых земельных участков	Площадь образуемых земельных участков, м2	Адреса земельных участков
1	*2*	*3*	*4*
1	39:08:000000:97:ЗУ1	6	Калининградская область, р-н Нестеровский
2	39:08:000000:621:ЗУ1	28	Калининградская область, р-н Нестеровский, нп Невское
3	39:08:460001:175:ЗУ1	6	Российская Федерация, Калининградская обл., муниципальное образование "Нестеровский городской округ", п. Покрышкино, № 4601С175
4	39:08:000000:580:ЗУ1	6	Калининградская область, р-н Нестеровский, ориентир - пос.Артур
5	39:08:000000:608:ЗУ1	6	Калининградская область, р-н Нестеровский, ориентир: п Пушкино
6	39:08:000000:608:ЗУ2	6	Калининградская область, р-н Нестеровский, ориентир: п Пушкино
7	39:08:460006:160:ЗУ1	286	Калининградская область, Нестеровский район, пос. Невское, ул. Садовая, участок № 3

8	39:08:460006:161:ЗУ1	202	Калининградская область, Нестеровский район, пос. Невское, ул. Садовая, участок № 4

Таблица 1.4 – Перечень образуемых земельных участков, в отношении которых предполагается их резервирование для государственных нужд

№ п/п	Условные номера образуемых земельных участков	Площадь образуемых земельных участков, м2	Адреса земельных участков
1	*2*	*3*	*4*
1	39:08:050002:ЗУ2	521	Калининградская область, р-н. Нестеровский, п. Вознесенское
2	39:08:190001:ЗУ2	2606	Калининградская область, р-н Нестеровский, п Покрышкино
3	39:08:190001:ЗУ1	334	Калининградская область, р-н Нестеровский, п Покрышкино
4	39:08:460006:ЗУ1	13	Калининградская область, Нестеровский район
5	39:08:450005:ЗУ2	2894	Калининградская область, Нестеровский район
6	39:08:230005:ЗУ1	1450	Калининградская обл, р-н Нестеровский, п Пушкино
7	39:08:190001:ЗУ4	5	Калининградская область, р-н Нестеровский, п Покрышкино
8	39:08:160001:ЗУ3	73	Калининградская область, Нестеровский район
9	39:08:160001:ЗУ2	2608	Калининградская область, Нестеровский район, пос. Невское
10	39:08:450003:ЗУ3	175	Калининградская область, Нестеровский район
11	39:08:450003:ЗУ2	43	Калининградская область, Нестеровский район
12	39:08:450003:ЗУ1	14	Калининградская область, Нестеровский район
13	39:08:450004:ЗУ1	54	Калининградская область, Нестеровский район
14	39:08:450005:ЗУ4	21	Калининградская область, Нестеровский район
15	39:08:450005:ЗУ3	150	Калининградская область, Нестеровский район
16	39:08:450005:ЗУ1	223	Калининградская область, Нестеровский район
17	39:08:460001:ЗУ1	21	Калининградская область, Нестеровский район
18	39:08:460006:ЗУ6	481	Калининградская область, Нестеровский район, пос. Невское
19	39:08:460006:ЗУ8	4161	Калининградская область, Нестеровский район
20	39:08:460006:ЗУ4	18	Калининградская область, Нестеровский район
21	39:08:460006:ЗУ3	9	Калининградская область, Нестеровский район
22	39:08:460006:ЗУ7	10	Калининградская область, Нестеровский район
23	39:08:480004:ЗУ1	1242	Калининградская область, Нестеровский р-н.
24	39:08:480004:ЗУ5	3	Калининградская область, Нестеровский р-н.
25	39:08:480004:ЗУ6	3	Калининградская область, Нестеровский р-н.
26	39:08:480004:ЗУ7	1	Калининградская область, Нестеровский р-н.
27	39:08:480004:ЗУ8	1	Калининградская область, Нестеровский р-н.
28	39:08:190003:ЗУ2	4772	Калининградская область, Нестеровский р-н.
29	39:08:190003:ЗУ3	5934	Калининградская область, Нестеровский р-н.
30	39:08:480004:ЗУ14	18	Калининградская область, Нестеровский р-н, п Невское
31	39:08:480004:ЗУ16	25	Калининградская обл, р-н Нестеровский
32	39:08:480004:ЗУ15	1	Калининградская область, Нестеровский р-н.
33	39:08:460006:ЗУ5	3	Калининградская область, Нестеровский р-н.
34	39:08:190001:ЗУ3	4	Калининградская область, р-н Нестеровский, п Покрышкино
35	39:08:480004:ЗУ2	1027	Калининградская область, Нестеровский р-н.
36	39:08:050002:ЗУ1	3	Калининградская область, р-н. Нестеровский, п. Вознесенское
37	39:08:000000:ЗУ1	42	Калининградская область, р-н Нестеровский, п Покрышкино
38	39:08:190003:ЗУ1	6	Калининградская область, р-н Нестеровский, п Покрышкино
39	39:08:230005:ЗУ2	39	Калининградская обл, р-н Нестеровский, п Пушкино

40	39:08:160001:ЗУ4	41	Калининградская область, Нестеровский район, пос. Невское
41	39:08:160001:ЗУ1	6	Калининградская область, Нестеровский р-н.
42	39:08:460006:ЗУ2	6	Калининградская область, Нестеровский район, пос. Невское
43	39:08:460006:ЗУ9	6	Калининградская область, Нестеровский район, пос. Невское

Таблица 1.5 – Перечень кадастровых номеров существующих земельных участков, на которых линейный объект может быть размещен на условиях публичного сервитута

№ п/п	Кадастровые номера существующих земельных участков	Адреса земельных участков	Адреса объектов недвижимого имущества, расположенных на земельных участках (при наличии)
1	39:08:480004:272	Калининградская область, Нестеровский р-н, п Невское	-
2	39:08:480004:150	Калининградская обл., р-н Нестеровский	-
3	39:08:000000:140	Калининградская обл., р-н Нестеровский, в границах АО " Невское"	-
4	39:08:000000:56	Калининградская область, р-н. Нестеровский	-
5	39:08:190001:104	Калининградская область, р-н Нестеровский, п Покрышкино	-
6	39:08:000000:158	Калининградская область, р-н Нестеровский, ж/д Нестеров-Краснолесье	-
7	39:08:000000:30	Калининградская обл, р-н Нестеровский, ЗАО "Нестеровское"	-
8	39:08:450003:94	Калининградская область, р-н Нестеровский, восточнее пос. Илюшино	-
9	39:08:480004:74	Калининградская обл., р-н Нестеровский	-
10	39:08:450003:96	Калининградская область, р-н Нестеровский, вблизи пос Илюшино	-
11	39:08:000000:50	Калининградская обл, р-н Нестеровский, ЗАО Пушкино	-
12	39:08:000000:97	Калининградская область, Нестеровский район, Покрышкинский сельский округ, в границах ЗАО "Пушкино"	Российская Федерация, Калининградская область, Нестеровский р-н, п. Покрышкино; Калининградская обл, р-н Нестеровский, п. Пушкино
13	39:08:460001:175	Российская Федерация, Калининградская обл., муниципальное образование "Нестеровский городской округ", п. Покрышкино	-
14	39:08:460006:155	Калининградская обл., р-н Нестеровский	-
15	39:08:460006:158	Калининградская область, р-н Нестеровский, ориентир: пос. Невское - за пределами участка; участок находится на севере от оринтира, в границах ЗАО "Невское"	-
16	39:08:460006:159	Калининградская область, р-н Нестеровский, ориентир: пос. Невское - за пределами участка; участок находится на севере от ориентира, в границах ЗАО "Невское"	-
17	39:08:000000:59	Калининградская обл, р-н Нестеровский, ЗАО "Невское"	Калининградская область, р-н. Нестеровский, п. Невское, ул. Луговая, д. 35, к. 3
18	39:08:000000:55	Калининградская обл, р-н Нестеровский	-
19	39:08:460006:7	установлено относительно ориентира, расположенного в границах участка. Почтовый адрес ориентира: Калининградская область, р-н Нестеровский, ЗАО "Пушкино", севернее п Невское	-
20	39:08:480004:128	Калининградская область, р-н Нестеровский, в границах ЗАО "Невское"; ориентир: поселок Невское - за пределами участка; участок находится на юго-востоке от ориентира	-

21	39:08:480004:132	Калининградская область., р-н Нестеровский, в границах ЗАО "Невское"	-
22	39:08:480004:160	Калининградская область, р-н Нестеровский, восточнее поселка Невское	-
23	39:08:480004:273	Калининградская обл., р-н Нестеровский	-
24	39:08:000000:52	Калининградская обл, р-н Нестеровский, ЗАО "Пушкино"	-
25	39:08:190003:197	Калининградская обл., Нестеровский р-н., п. Покрышкино, ул. Луговая	-
26	39:08:450003:95	Калининградская область, р-н Нестеровский, восточнее пос. Илюшино	
27	39:08:000000:580	Калининградская область, р-н Нестеровский, ориентир - пос.Артур	-
28	39:08:000000:608	установлено относительно ориентира, расположенного в границах участка. Почтовый адрес ориентира: Калининградская область, р-н Нестеровский, ориентир: п Пушкино	-
29	39:08:000000:621	Калининградская область, р-н Нестеровский, нп Невское	-
30	39:08:000000:649	Калининградская область, р-н Нестеровский	-
31	39:08:000000:978	Калининградская обл, р-н Нестеровский	Калининградская обл, р-н Нестеровский
32	39:08:450003:95	Местоположение установлено относительно ориентира, расположенного в границах участка. Почтовый адрес ориентира: Калининградская область, р-н Нестеровский, восточнее пос. Илюшино	-

Таблица 1.6 – Перечень кадастровых номеров существующих земельных участков и кадастровых кварталов, на которых линейный объект может быть размещен на условиях публичного сервитута в границах полос отвода автомобильных дорог

№ п/п	Кадастровый номер земельного участка / номер кадастрового квартала	Площадь контура публичного сервитута, м^2	Условный номер контура, предлагаемого к установлению сервитута, публичного сервитута	Вид разрешенного использования	Категория земель	Адреса земельных участков
1	*2*	*3*	*4*	*5*	*6*	
1	39:08:000000:97	2	ПС1	Для сельскохозяйственного производства	Земли сельскохозяйственного назначения	Калининградская область, Нестеровский район, Покрышкинский сельский округ, в границах ЗАО "Пушкино"
2	39:08:000000:56	67	ПС2	Для размещения и эксплуатации объектов автомобильного транспорта и объектов дорожного хозяйства	Земли промышленности, энергетики, транспорта, связи, радиовещания, телевидения, информатики, земли для обеспечения космической деятельности, земли обороны, безопасности и земли иного специального назначения	Калининградская область, р-н. Нестеровский
3	39:08:460001:175	27	ПС3	Для иных видов сельскохозяйственного использования	Земли сельскохозяйственного назначения	Российская Федерация, Калининградская обл., муниципальное образование "Нестеровский городской округ", п. Покрышкино
4	39:08:000000:978	101	ПС4	Для размещения автомобильных дорог и их конструктивных элементов	Земли промышленности, энергетики, транспорта, связи, радиовещания, телевидения, информатики, земли для обеспечения космической деятельности, земли обороны, безопасности и земли иного специального назначения	Калининградская обл., Нестеровский р-н.
5	39:08:460006:7	65	ПС5	Для ведения крестьянского (фермерского) хозяйства	Земли сельскохозяйственного назначения	Калининградская область, р-н Нестеровский, ЗАО "Пушкино", севернее п Невское

В границах устанавливаемой зоны действия публичного сервитута отсутствуют объекты недвижимого имущества, учтенные в Едином государственном реестре недвижимости.

2 Перечень координат характерных точек образуемых земельных участков

Таблица 2.1 – Перечень координат характерных точек образуемых земельных участков

№ точки	Координаты	
	X	Y
39:08:480004:272/чзу2. Площадь 3 144 кв.м.		
н1	331 181,93	1 328 960,24
н2	331 174,73	1 328 961,03
н3	331 133,65	1 328 961,35
н4	331 108,01	1 328 963,65
н5	331 108,63	1 328 970,52
н6	331 034,30	1 328 977,19
н7	330 955,31	1 328 966,12
н8	330 920,72	1 328 968,42
н9	330 915,66	1 328 953,33
н10	330 955,87	1 328 950,65
н11	331 034,69	1 328 961,69
н12	331 034,98	1 328 961,67
н13	331 048,77	1 328 964,15
н14	331 064,67	1 328 963,16
н15	331 063,68	1 328 959,09
н16	331 107,25	1 328 955,18
н17	331 107,65	1 328 959,66
н18	331 133,46	1 328 957,35
н19	331 174,49	1 328 957,03
н20	331 178,76	1 328 956,56
н1	331 181,93	1 328 960,24
39:08:480004:150/чзу1. Площадь 4 759 кв.м.		
н21	333 548,70	1 328 209,14
н22	333 470,29	1 328 410,66
н23	333 449,19	1 328 443,63
н24	333 400,85	1 328 472,10
н25	333 387,43	1 328 462,14
н26	333 438,20	1 328 432,23
н27	333 456,50	1 328 403,65
н28	333 534,00	1 328 204,44
н21	333 548,70	1 328 209,14
39:08:000000:140/чзу1. Площадь 652 кв.м.		
н29	333 385,34	1 328 481,24
н30	333 348,49	1 328 502,95
н31	333 332,83	1 328 494,49
н32	333 335,05	1 328 493,00
н33	333 368,79	1 328 473,12
н29	333 385,34	1 328 481,24
39:08:000000:97:ЗУ1. Площадь 6 кв.м.		
н34	336 808,00	1 326 951,95
н35	336 806,44	1 326 953,21
н36	336 804,56	1 326 950,87
н37	336 806,12	1 326 949,61
н38	336 806,12	1 326 949,61
н34	336 808,00	1 326 951,95
39:08:000000:621:ЗУ1. Площадь 28 кв.м.		
н39	329 994,29	1 329 009,45

№ точки	Координаты	
	X	Y
н40	329 993,87	1 329 010,36
н41	329 978,54	1 329 002,73
н42	329 976,11	1 329 003,31
н43	329 975,32	1 329 000,02
н44	329 978,73	1 328 999,22
н45	329 979,40	1 329 002,04
н46	329 994,29	1 329 009,45
н39	329 994,29	1 329 009,45
39:08:050002:ЗУ1. Площадь 3 кв.м.		
н44	329 978,73	1 328 999,22
н43	329 975,32	1 329 000,02
н47	329 975,06	1 328 998,93
н48	329 977,49	1 328 998,35
н49	329 977,72	1 328 999,32
н50	329 978,70	1 328 999,09
н44	329 978,73	1 328 999,22
39:08:000000:ЗУ1. Площадь 42 кв.м.		
н51	339 218,93	1 325 515,08
н52	339 215,76	1 325 517,60
н53	339 204,27	1 325 526,78
н54	339 204,42	1 325 526,98
н55	339 201,69	1 325 529,16
н56	339 197,63	1 325 524,08
н57	339 200,37	1 325 521,90
н58	339 203,65	1 325 526,00
н59	339 215,36	1 325 516,65
н60	339 218,86	1 325 513,85
н51	339 218,93	1 325 515,08
39:08:190003:ЗУ1. Площадь 6 кв.м.		
н61	339 182,94	1 325 499,43
н62	339 180,60	1 325 501,31
н63	339 179,35	1 325 499,74
н64	339 181,69	1 325 497,87
н61	339 182,94	1 325 499,43
39:08:230005:ЗУ2. Площадь 39 кв.м.		
н65	341 282,65	1 324 607,34
н66	341 281,69	1 324 608,40
н66	341 281,69	1 324 608,40
н67	341 271,81	1 324 619,36
н68	341 272,00	1 324 619,52
н69	341 269,65	1 324 622,12
н70	341 264,82	1 324 617,77
н71	341 267,17	1 324 615,17
н72	341 271,07	1 324 618,69
н73	341 282,20	1 324 606,35
н74	341 282,61	1 324 605,89
н75	341 282,62	1 324 606,21
н65	341 282,65	1 324 607,34

№ точки	Координаты	
	X	Y
39:08:160001:ЗУ4. Площадь 41 кв.м.		
н76	333 139,32	1 327 924,71
н77	333 136,02	1 327 930,31
н78	333 133,22	1 327 928,66
н79	333 125,73	1 327 941,37
н80	333 125,73	1 327 941,37
н81	333 125,61	1 327 941,58
н82	333 125,47	1 327 941,44
н83	333 124,87	1 327 940,86
н84	333 124,87	1 327 940,86
н85	333 124,87	1 327 940,86
н86	333 134,52	1 327 924,49
н87	333 135,16	1 327 924,87
н88	333 136,31	1 327 922,94
н76	333 139,32	1 327 924,71
39:08:160001:ЗУ1. Площадь 6 кв.м.		
н89	333 169,42	1 327 868,31
н90	333 167,90	1 327 870,90
н91	333 166,18	1 327 869,89
н92	333 167,70	1 327 867,30
н89	333 169,42	1 327 868,31
39:08:460006:ЗУ2. Площадь 6 кв.м.		
н93	333 552,70	1 328 086,08
н94	333 550,71	1 328 086,28
н95	333 550,41	1 328 083,29
н96	333 552,40	1 328 083,10
н97	333 552,40	1 328 083,10
н93	333 552,70	1 328 086,08
39:08:460006:ЗУ9. Площадь 6 кв.м.		
н98	333 556,03	1 328 087,83
н99	333 554,04	1 328 088,03
н100	333 553,74	1 328 085,05
н101	333 555,73	1 328 084,85
н102	333 555,74	1 328 084,85
н98	333 556,03	1 328 087,83
39:08:460001:175:ЗУ1. Площадь 6 кв.м.		
н103	339 299,36	1 325 245,28
н104	339 296,60	1 325 246,43
н105	339 295,83	1 325 244,58
н106	339 298,59	1 325 243,43
н103	339 299,36	1 325 245,28
39:08:000000:580:ЗУ1. Площадь 6 кв.м.		
н107	341 368,98	1 321 130,48
н108	341 368,15	1 321 133,36
н109	341 366,22	1 321 132,80
н110	341 367,06	1 321 129,91
н107	341 368,98	1 321 130,48
39:08:000000:608:ЗУ1. Площадь 6 кв.м.		

№ точки	Координаты	
	X	Y
н111	341 205,10	1 324 483,62
н112	341 202,19	1 324 484,33
н113	341 201,72	1 324 482,38
н114	341 204,63	1 324 481,68
н111	341 205,10	1 324 483,62
39:08:000000:608:ЗУ2. Площадь 6 кв.м.		
н115	341 199,73	1 324 482,31
н116	341 197,81	1 324 482,85
н117	341 197,00	1 324 479,96
н118	341 198,92	1 324 479,42
н115	341 199,73	1 324 482,31
39:08:000000:56/чзу1. Площадь 6 кв.м.		
н119	333 562,34	1 328 112,76
н120	333 558,43	1 328 113,61
н121	333 558,11	1 328 112,17
н122	333 562,02	1 328 111,31
н119	333 562,34	1 328 112,76
39:08:000000:56/чзу2. Площадь 31 кв.м.		
н123	333 564,02	1 328 120,35
н124	333 560,10	1 328 121,18
н120	333 558,43	1 328 113,61
н119	333 562,34	1 328 112,76
н123	333 564,02	1 328 120,35
39:08:190001:104/чзу1. Площадь 959 кв.м.		
н125	339 374,39	1 325 417,99
н126	339 360,19	1 325 424,08
н127	339 353,92	1 325 410,02
н128	339 354,65	1 325 409,70
н129	339 338,33	1 325 367,69
н130	339 351,50	1 325 359,07
н125	339 374,39	1 325 417,99
39:08:000000:158/ чзу1. Площадь 437 кв.м.		
н131	341 248,36	1 324 558,40
н132	341 236,22	1 324 563,16
н133	341 240,26	1 324 573,44
н134	341 236,64	1 324 575,13
н135	341 232,52	1 324 564,61
н136	341 220,44	1 324 569,35
н137	341 216,05	1 324 558,18
н138	341 228,14	1 324 553,44
н139	341 225,17	1 324 545,85
н140	341 228,89	1 324 544,36
н141	341 231,86	1 324 551,98
н142	341 243,98	1 324 547,22
н131	341 248,36	1 324 558,40
39:08:000000:30/чзу1. Площадь 355 кв.м.		
н143	340 985,57	1 322 582,66
н144	340 963,86	1 322 590,91

№ точки	Координаты	
	X	Y
н145	340 958,91	1 322 576,31
н146	340 980,30	1 322 568,17
н143	340 985,57	1 322 582,66
39:08:450003:94/чзу1. Площадь 13 430 кв.м.		
н147	341 127,24	1 323 426,40
н148	341 110,39	1 323 417,37
н149	341 102,36	1 323 361,30
н150	341 057,04	1 323 075,81
н151	341 018,14	1 322 831,51
н152	340 930,62	1 322 587,08
н153	340 956,31	1 322 577,30
н154	340 961,28	1 322 591,89
н155	340 950,21	1 322 596,10
н156	341 033,12	1 322 827,67
н157	341 072,24	1 323 073,39
н158	341 117,59	1 323 359,00
н147	341 127,24	1 323 426,40
39:08:000000:30/чзу2; 39:08:450003:95/чзу2. Площадь 8 кв.м.		
н159	340 985,98	1 322 582,50
н143	340 985,57	1 322 582,66
н146	340 980,30	1 322 568,17
н160	340 980,82	1 322 567,97
н159	340 985,98	1 322 582,50
39:08:450003:96/чзу1. Площадь 1 782 кв.м.		
н161	341 016,78	1 321 590,10
н162	341 008,26	1 321 615,34
н163	340 968,92	1 321 808,74
н164	340 979,06	1 322 036,13
н165	340 974,59	1 322 025,82
н166	340 964,90	1 321 808,43
н167	341 004,39	1 321 614,30
н168	341 012,01	1 321 591,72
н161	341 016,78	1 321 590,10
39:08:450003:96/чзу2. Площадь 46 кв.м.		
н169	340 988,14	1 322 057,13
н170	340 981,55	1 322 041,89
н171	340 987,44	1 322 041,63
н169	340 988,14	1 322 057,13
39:08:000000:50/чзу1. Площадь 91 кв.м.		
н172	340 932,57	1 324 599,80
н173	340 927,08	1 324 602,00
н174	340 921,35	1 324 587,71
н175	340 926,87	1 324 585,49
н172	340 932,57	1 324 599,80
39:08:000000:56/чзу3. Площадь 25 кв.м.		
н176	340 686,18	1 324 686,61
н177	340 681,36	1 324 690,56

№ точки	Координаты	
	X	Y
н178	340 679,10	1 324 687,77
н179	340 678,83	1 324 687,46
н180	340 683,59	1 324 683,57
н176	340 686,18	1 324 686,61
39:08:000000:97/чзу1. Площадь 3 749 кв.м.		
н181	340 918,17	1 324 605,57
н182	340 861,46	1 324 628,28
н183	340 769,87	1 324 659,14
н184	340 701,94	1 324 682,01
н185	340 694,13	1 324 688,73
н186	340 689,98	1 324 683,51
н176	340 686,18	1 324 686,61
н180	340 683,59	1 324 683,57
н187	340 687,49	1 324 680,38
н188	340 684,78	1 324 676,98
н189	340 697,00	1 324 667,32
н190	340 765,08	1 324 644,40
н191	340 857,07	1 324 613,45
н192	340 912,21	1 324 591,37
н181	340 918,17	1 324 605,57
39:08:000000:158/чзу2 Площадь 120 кв.м.		
н140	341 228,89	1 324 544,36
н139	341 225,17	1 324 545,85
н193	341 216,67	1 324 524,09
н194	341 215,74	1 324 524,46
н195	341 214,14	1 324 520,38
н196	341 219,72	1 324 518,17
н197	341 221,32	1 324 522,27
н198	341 220,39	1 324 522,64
н140	341 228,89	1 324 544,36
39:08:000000:158/чзу3. Площадь 113 кв.м.		
н199	339 321,63	1 325 301,30
н200	339 317,92	1 325 302,77
н201	339 308,75	1 325 279,16
н202	339 307,82	1 325 279,52
н203	339 307,15	1 325 277,80
н204	339 312,71	1 325 275,55
н205	339 313,41	1 325 277,35
н206	339 312,48	1 325 277,71
н199	339 321,63	1 325 301,30
39:08:460001:175/чзу1. Площадь 22 629 кв.м.		
н207	340 673,22	1 324 697,22
н208	340 665,64	1 324 703,42
н209	340 670,01	1 324 708,76
н210	340 656,55	1 324 719,77
н211	340 217,99	1 324 868,93
н212	340 118,39	1 324 905,95

№ точки	Координаты	
	X	Y
н213	339 780,95	1 325 061,63
н214	339 623,40	1 325 112,35
н215	339 562,88	1 325 140,92
н216	339 559,93	1 325 134,68
н217	339 544,95	1 325 141,76
н218	339 545,77	1 325 142,47
н219	339 541,05	1 325 144,70
н220	339 540,20	1 325 144,00
н221	339 528,46	1 325 149,54
н222	339 531,40	1 325 155,78
н223	339 514,58	1 325 163,72
н224	339 442,48	1 325 195,60
н225	339 307,97	1 325 247,07
н226	339 308,65	1 325 248,81
н227	339 303,15	1 325 250,94
н204	339 312,71	1 325 275,55
н203	339 307,15	1 325 277,80
н228	339 297,55	1 325 253,12
н229	339 294,29	1 325 254,38
н230	339 288,01	1 325 238,22
н231	339 436,61	1 325 181,35
н232	339 508,17	1 325 149,71
н233	339 524,83	1 325 141,85
н234	339 526,75	1 325 145,92
н235	339 536,79	1 325 141,18
н236	339 536,34	1 325 140,81
н237	339 536,02	1 325 140,44
н238	339 540,69	1 325 138,24
н239	339 541,56	1 325 138,93
н240	339 558,22	1 325 131,07
н241	339 556,30	1 325 127,00
н242	339 617,73	1 325 098,00
н243	339 775,35	1 325 047,25
н244	340 112,47	1 324 891,72
н245	340 212,82	1 324 854,42
н246	340 648,95	1 324 706,09
н247	340 660,26	1 324 696,84
н248	340 663,11	1 324 700,32
н249	340 670,66	1 324 694,15
н207	340 673,22	1 324 697,22
Внутренний контур 39:08:460001:175/чзу1		
н103	339 299,36	1 325 245,28
н104	339 296,60	1 325 246,43
н105	339 295,83	1 325 244,58
н106	339 298,59	1 325 243,43
н103	339 299,36	1 325 245,28
39:08:000000:50/чзу2. Площадь 16 кв.м.		
н250	337 511,32	1 326 924,37

№ точки	Координаты	
	X	Y
н251	337 511,10	1 326 928,36
н252	337 507,08	1 326 928,33
н253	337 507,31	1 326 924,33
н250	337 511,32	1 326 924,37
39:08:460006:155/чзу1. Площадь 36 929 кв.м.		
н254	336 773,57	1 326 980,25
н255	336 762,27	1 326 989,34
н256	336 766,59	1 326 994,72
н257	336 761,73	1 326 998,63
н258	336 738,99	1 327 026,11
н259	336 416,26	1 327 385,06
н260	336 336,75	1 327 454,48
н261	336 055,92	1 327 642,60
н262	335 990,99	1 327 684,41
н263	335 987,28	1 327 678,64
н264	335 958,28	1 327 697,29
н265	335 962,04	1 327 703,05
н266	335 953,09	1 327 708,81
н267	335 871,01	1 327 776,03
н268	335 714,68	1 327 878,08
н269	335 639,49	1 327 926,31
н270	335 503,84	1 327 771,73
н271	335 497,67	1 327 760,43
н272	335 503,71	1 327 757,13
н273	335 492,38	1 327 736,31
н274	335 485,57	1 327 738,27
н275	335 483,83	1 327 738,78
н276	335 481,87	1 327 732,16
н277	335 474,19	1 327 734,44
н278	335 474,37	1 327 735,55
н279	335 469,74	1 327 736,86
н280	335 469,58	1 327 735,80
н281	335 462,34	1 327 737,95
н282	335 462,49	1 327 739,08
н283	335 458,34	1 327 740,22
н284	335 458,19	1 327 739,18
н285	335 449,35	1 327 741,79
н286	335 451,30	1 327 748,41
н287	335 406,32	1 327 761,73
н288	335 302,72	1 327 809,69
н289	335 245,20	1 327 886,43
н290	335 235,67	1 327 885,52
н291	335 237,10	1 327 875,41
н292	334 776,07	1 327 843,93
н293	334 774,61	1 327 853,14
н294	334 751,43	1 327 863,39
н295	334 743,50	1 327 851,37

№ точки	Координаты	
	X	Y
н296	334 711,33	1 327 881,09
н297	334 525,03	1 327 882,67
н298	334 462,05	1 327 888,37
н299	334 462,67	1 327 895,24
н300	334 443,32	1 327 897,00
н301	334 426,19	1 327 893,17
н302	334 426,47	1 327 886,17
н303	334 316,65	1 327 861,66
н304	334 179,42	1 327 939,70
н305	334 180,86	1 327 934,28
н306	334 316,02	1 327 857,42
н307	334 426,76	1 327 882,13
н308	334 427,12	1 327 876,85
н309	334 462,04	1 327 879,20
н310	334 461,69	1 327 884,39
н311	334 524,83	1 327 878,67
н312	334 692,98	1 327 877,30
н313	334 709,75	1 327 877,10
н314	334 741,49	1 327 847,79
н315	334 734,42	1 327 836,95
н316	334 763,73	1 327 817,82
н317	334 776,21	1 327 836,95
н318	335 237,92	1 327 870,46
н319	335 292,72	1 327 797,35
н320	335 400,87	1 327 747,28
н321	335 446,92	1 327 733,65
н322	335 448,20	1 327 737,96
н323	335 457,57	1 327 735,19
н324	335 457,43	1 327 734,19
н325	335 461,64	1 327 732,94
н326	335 461,78	1 327 733,94
н327	335 468,99	1 327 731,81
н328	335 468,84	1 327 730,81
н329	335 473,36	1 327 729,47
н330	335 473,53	1 327 730,46
н331	335 480,01	1 327 728,54
н332	335 476,74	1 327 720,94
н333	335 495,10	1 327 713,02
н334	335 503,02	1 327 731,39
н335	335 495,91	1 327 734,45
н336	335 507,52	1 327 755,72
н337	335 511,46	1 327 753,55
н338	335 516,54	1 327 762,85
н339	335 642,33	1 327 906,19
н340	335 706,31	1 327 865,15
н341	335 861,89	1 327 763,59
н342	335 944,02	1 327 696,34
н343	335 953,60	1 327 690,17

№ точки	Координаты	
	X	Y
н344	335 956,04	1 327 693,96
н345	335 985,45	1 327 675,03
н346	335 983,01	1 327 671,23
н347	336 047,47	1 327 629,73
н348	336 327,36	1 327 442,23
н349	336 405,43	1 327 374,07
н350	336 727,33	1 327 016,05
н351	336 750,86	1 326 987,61
н352	336 756,94	1 326 982,72
н353	336 759,76	1 326 986,22
н354	336 771,41	1 326 976,86
н254	336 773,57	1 326 980,25
39:08:460006:158/чзу1. Площадь 2 302 кв.м.		
н355	333 945,85	1 327 988,78
н356	333 940,33	1 328 005,45
н357	333 928,72	1 328 007,59
н358	333 819,91	1 327 992,32
н359	333 798,31	1 327 994,23
н360	333 797,75	1 327 987,35
н361	333 787,29	1 327 988,28
н362	333 787,29	1 327 984,26
н363	333 797,42	1 327 983,37
н364	333 797,02	1 327 978,88
н365	333 820,31	1 327 976,83
н366	333 928,38	1 327 991,99
н355	333 945,85	1 327 988,78
39:08:460006:159/чзу1. Площадь 726 кв.м.		
н305	334 180,86	1 327 934,28
н304	334 179,42	1 327 939,70
н367	334 141,33	1 327 961,37
н368	334 010,48	1 327 985,50
н369	334 011,73	1 327 992,28
н370	334 007,99	1 327 992,97
н371	334 011,01	1 327 981,33
н372	334 139,94	1 327 957,56
н305	334 180,86	1 327 934,28
39:08:460006:160:ЗУ1. Площадь 286 кв.м.		
н373	333 517,75	1 328 072,19
н374	333 516,65	1 328 074,47
н375	333 506,68	1 328 069,19
н376	333 503,45	1 328 075,28
н377	333 478,28	1 328 061,95
н378	333 482,10	1 328 054,04
н373	333 517,75	1 328 072,19
39:08:460006:161:ЗУ1. Площадь 202 кв.м.		
н379	333 518,39	1 328 070,86
н373	333 517,75	1 328 072,19
н378	333 482,10	1 328 054,04

№ точки	Координаты	
	X	Y
н380	333 484,98	1 328 048,07
н381	333 510,66	1 328 061,68
н382	333 508,56	1 328 065,65
н379	333 518,39	1 328 070,86
39:08:000000:50/чзу3. Площадь 248 кв.м.		
н383	337 008,53	1 326 916,36
н384	336 992,44	1 326 917,28
н385	336 989,80	1 326 902,01
н386	337 005,88	1 326 901,09
н383	337 008,53	1 326 916,36
39:08:000000:59/чзу1. Площадь 1 012 кв.м.		
н387	334 010,18	1 327 981,49
н388	334 007,13	1 327 993,13
н389	333 941,50	1 328 005,24
н390	333 947,00	1 327 988,56
н391	334 008,94	1 327 977,14
н392	334 009,75	1 327 981,57
н387	334 010,18	1 327 981,49
39:08:000000:55/чзу1. Площадь 86 кв.м.		
н393	336 786,47	1 326 969,88
н394	336 784,36	1 326 971,58
н395	336 785,07	1 326 972,86
н396	336 776,53	1 326 979,95
н397	336 775,58	1 326 978,64
н398	336 775,40	1 326 978,79
н399	336 773,34	1 326 975,30
н400	336 773,40	1 326 975,26
н401	336 772,83	1 326 974,43
н402	336 772,83	1 326 974,43
н403	336 781,76	1 326 967,25
н404	336 782,24	1 326 967,75
н405	336 782,39	1 326 968,03
н406	336 784,57	1 326 966,28
н393	336 786,47	1 326 969,88
39:08:000000:97/чзу2. Площадь 4 414 кв.м.		
н253	337 507,31	1 326 924,33
н252	337 507,08	1 326 928,33
н407	337 499,83	1 326 928,27
н408	337 499,80	1 326 931,68
н409	337 482,95	1 326 931,54
н410	337 467,44	1 326 938,12
н411	337 466,07	1 326 934,76
н412	337 415,87	1 326 953,39
н413	337 140,10	1 326 966,13
н414	337 134,04	1 326 973,31
н415	337 083,25	1 326 912,07
н383	337 008,53	1 326 916,36
н386	337 005,88	1 326 901,09

№ точки	Координаты	
	X	Y
н416	337 090,13	1 326 896,25
н417	337 137,97	1 326 953,94
н418	337 139,53	1 326 953,87
н419	337 139,91	1 326 962,13
н420	337 415,07	1 326 949,42
н421	337 465,00	1 326 930,89
н422	337 465,12	1 326 916,00
н423	337 500,12	1 326 916,28
н424	337 500,05	1 326 924,27
н253	337 507,31	1 326 924,33
39:08:000000:97/чзу3. Площадь 3 398 кв.м.		
н425	338 081,60	1 326 557,23
н426	337 933,25	1 326 750,43
н427	337 857,82	1 326 842,28
н428	337 831,09	1 326 896,08
н429	337 834,64	1 326 897,76
н430	337 828,89	1 326 909,82
н431	337 795,53	1 326 913,04
н432	337 795,14	1 326 909,66
н433	337 750,99	1 326 913,90
н434	337 547,65	1 326 928,66
н251	337 511,10	1 326 928,36
н250	337 511,32	1 326 924,37
н435	337 511,70	1 326 924,37
н436	337 546,70	1 326 924,65
н437	337 547,52	1 326 924,66
н438	337 750,66	1 326 909,92
н439	337 794,82	1 326 905,67
н440	337 794,05	1 326 897,71
н441	337 827,42	1 326 894,49
н442	337 854,44	1 326 840,09
н443	337 930,12	1 326 747,94
н444	338 055,51	1 326 584,61
н445	338 076,84	1 326 556,86
н446	338 076,93	1 326 556,74
н447	338 079,20	1 326 556,31
н425	338 081,60	1 326 557,23
39:08:000000:97/чзу4. Площадь 3 362 кв.м.		
н384	336 992,44	1 326 917,28
н448	336 834,14	1 326 926,38
н449	336 817,55	1 326 953,75
н450	336 801,67	1 326 966,51
н451	336 797,77	1 326 960,80
н393	336 786,47	1 326 969,88
н406	336 784,57	1 326 966,28
н452	336 795,27	1 326 957,68
н453	336 792,45	1 326 954,17
н454	336 805,79	1 326 943,44

№ точки	Координаты	
	X	Y
н455	336 825,17	1 326 911,47
н385	336 989,80	1 326 902,01
н384	336 992,44	1 326 917,28
Внутренний контур 39:08:000000:97/чзу4		
н34	336 808,00	1 326 951,95
н35	336 806,44	1 326 953,21
н36	336 804,56	1 326 950,87
н37	336 806,12	1 326 949,61
н38	336 806,12	1 326 949,61
н34	336 808,00	1 326 951,95
39:08:460006:7/чзу1. Площадь 3 741 кв.м.		
н456	333 781,96	1 327 988,75
н457	333 764,76	1 327 990,26
н458	333 765,37	1 327 997,14
н459	333 754,17	1 327 998,12
н460	333 597,44	1 328 022,72
н461	333 579,61	1 328 058,91
н462	333 573,26	1 328 056,31
н463	333 563,04	1 328 076,81
н464	333 569,22	1 328 079,89
н465	333 564,49	1 328 089,59
н466	333 565,24	1 328 093,96
н467	333 558,44	1 328 095,13
н122	333 562,02	1 328 111,31
н121	333 558,11	1 328 112,17
н468	333 554,50	1 328 095,84
н469	333 553,55	1 328 096,05
н470	333 563,46	1 328 072,77
н471	333 561,70	1 328 070,60
н472	333 569,70	1 328 054,35
н473	333 565,67	1 328 052,36
н474	333 587,15	1 328 008,75
н475	333 752,30	1 327 982,83
н476	333 764,07	1 327 981,79
н477	333 764,47	1 327 986,27
н478	333 781,93	1 327 984,73
н456	333 781,96	1 327 988,75
39:08:000000:52/чзу1; 39:08:460006:275/чзу2. Площадь 5 469 кв.м.		
н479	338 271,21	1 326 248,14
н480	338 256,95	1 326 300,82
н481	338 107,73	1 326 534,53
н482	338 097,00	1 326 548,50
н483	338 091,53	1 326 544,30
н484	338 090,41	1 326 545,75
н485	338 086,63	1 326 544,12
н486	338 088,36	1 326 541,86
н487	338 084,79	1 326 539,12

№ точки	Координаты	
	X	Y
н488	338 095,11	1 326 525,68
н489	338 242,70	1 326 294,52
н490	338 259,28	1 326 233,28
н491	338 261,54	1 326 231,41
н492	338 267,00	1 326 238,77
н492	338 267,00	1 326 238,77
н493	338 267,22	1 326 239,25
н479	338 271,21	1 326 248,14
39:08:480004:128/чзу1. Площадь 3 607 кв.м.		
н494	331 626,88	1 328 912,86
н495	331 615,14	1 328 925,94
н496	331 596,21	1 328 921,54
н497	331 388,75	1 328 944,38
н498	331 388,59	1 328 928,91
н499	331 597,14	1 328 905,94
н494	331 626,88	1 328 912,86
39:08:480004:132/чзу1. Площадь 6 242 кв.м.		
н500	333 269,40	1 328 546,82
н501	333 268,96	1 328 547,94
н502	333 266,92	1 328 549,32
н503	333 267,87	1 328 550,73
н504	333 264,54	1 328 559,26
н505	333 259,71	1 328 562,53
н506	333 158,00	1 328 705,14
н507	333 022,54	1 328 763,19
н508	332 983,12	1 328 822,33
н509	332 978,88	1 328 822,94
н510	332 978,71	1 328 801,18
н511	333 012,27	1 328 750,83
н512	333 147,97	1 328 692,69
н513	333 248,78	1 328 551,33
н514	333 262,36	1 328 542,15
н515	333 264,33	1 328 545,03
н516	333 266,87	1 328 543,32
н500	333 269,40	1 328 546,82
39:08:480004:132/чзу2. Площадь 2 824 кв.м.		
н517	332 950,18	1 328 827,12
н518	332 879,11	1 328 837,47
н519	332 833,08	1 328 847,02
н520	332 771,32	1 328 855,21
н521	332 770,54	1 328 849,36
н522	332 757,75	1 328 851,06
н523	332 759,41	1 328 844,79
н524	332 766,21	1 328 843,89
н525	332 766,34	1 328 844,88
н526	332 769,89	1 328 844,41
н527	332 769,29	1 328 839,95
н528	332 830,50	1 328 831,83

№ точки	Координаты	
	X	Y
н529	332 876,44	1 328 822,30
н530	332 943,99	1 328 812,46
н531	332 949,68	1 328 825,73
н517	332 950,18	1 328 827,12
39:08:480004:272/чзу1. Площадь 2 529 кв.м.		
н532	331 387,57	1 328 944,51
н533	331 237,16	1 328 961,07
н534	331 236,40	1 328 954,22
н535	331 191,38	1 328 959,19
н536	331 188,36	1 328 955,50
н537	331 235,96	1 328 950,24
н538	331 235,47	1 328 945,77
н539	331 387,40	1 328 929,04
н532	331 387,57	1 328 944,51
39:08:480004:150/чзу2. Площадь 305 кв.м.		
н24	333 400,85	1 328 472,10
н29	333 385,34	1 328 481,24
н33	333 368,79	1 328 473,12
н25	333 387,43	1 328 462,14
н24	333 400,85	1 328 472,10
39:08:480004:160/чзу1. Площадь 4 966 кв.м.		
н540	332 725,09	1 328 849,34
н541	332 724,39	1 328 855,49
н542	332 643,40	1 328 866,23
н543	332 644,17	1 328 872,08
н544	332 484,36	1 328 893,28
н545	332 362,11	1 328 899,51
н546	332 361,81	1 328 893,62
н547	332 340,78	1 328 894,68
н548	332 340,70	1 328 894,49
н549	332 340,11	1 328 888,71
н550	332 361,51	1 328 887,62
н551	332 361,33	1 328 884,13
н552	332 482,95	1 328 877,93
н553	332 642,15	1 328 856,81
н554	332 642,74	1 328 861,28
н555	332 656,88	1 328 859,40
н556	332 657,65	1 328 858,29
н540	332 725,09	1 328 849,34
39:08:480004:273/чзу9. Площадь 86 кв.м.		
н14	331 064,67	1 328 963,16
н13	331 048,77	1 328 964,15
н12	331 034,98	1 328 961,67
н15	331 063,68	1 328 959,09
н14	331 064,67	1 328 963,16
39:08:480004:272/чзу3. Площадь 8 кв.м.		
н557	330 907,00	1 328 953,91
н558	330 903,77	1 328 957,83

№ точки	Координаты	
	X	Y
н559	330 902,69	1 328 954,19
н557	330 907,00	1 328 953,91
39:08:480004:272/чзу4. Площадь 3 438 кв.м.		
н560	330 481,68	1 329 112,63
н561	330 269,60	1 329 226,64
н562	330 246,22	1 329 214,77
н563	330 249,62	1 329 208,38
н564	330 240,02	1 329 203,39
н565	330 241,75	1 329 199,79
н566	330 251,48	1 329 204,84
н567	330 253,55	1 329 200,85
н568	330 269,60	1 329 209,18
н569	330 336,45	1 329 174,50
н570	330 378,91	1 329 151,84
н571	330 427,31	1 329 125,30
н560	330 481,68	1 329 112,63
39:08:000000:52/чзу2. Площадь 3 772 кв.м.		
н572	330 236,22	1 329 196,91
н573	330 234,55	1 329 200,56
н574	330 227,58	1 329 196,94
н575	330 224,35	1 329 203,15
н576	330 091,64	1 329 134,26
н577	329 986,92	1 329 079,79
н578	329 985,92	1 329 075,76
н579	330 053,92	1 329 097,23
н580	330 099,59	1 329 120,99
н581	330 231,49	1 329 189,39
н582	330 229,42	1 329 193,39
н572	330 236,22	1 329 196,91
39:08:480004:273/чзу8. Площадь 38 кв.м.		
н535	331 191,38	1 328 959,19
н1	331 181,93	1 328 960,24
н20	331 178,76	1 328 956,56
н536	331 188,36	1 328 955,50
н535	331 191,38	1 328 959,19
39:08:480004:273/чзу10. Площадь 216 кв.м.		
н8	330 920,72	1 328 968,42
н583	330 903,85	1 328 969,55
н558	330 903,77	1 328 957,83
н557	330 907,00	1 328 953,91
н9	330 915,66	1 328 953,33
н8	330 920,72	1 328 968,42
39:08:480004:273/чзу5; 39:08:480004:74/чзу1. Площадь 321 кв.м.		
н584	332 160,76	1 328 894,34
н585	332 147,66	1 328 910,43
н586	332 126,79	1 328 911,49
н587	332 140,06	1 328 895,40

№ точки	Координаты	
	X	Y
н584	332 160,76	1 328 894,34
39:08:480004:273/чзу6; 39:08:480004:74/чзу2. Площадь 523 кв.м.		
н588	331 857,15	1 328 940,55
н589	331 823,46	1 328 946,64
н590	331 802,43	1 328 934,79
н591	331 835,63	1 328 928,79
н588	331 857,15	1 328 940,55
39:08:480004:273/чзу7; 39:08:480004:74/чзу3. Площадь 336 кв.м.		
н592	331 650,99	1 328 918,48
н593	331 639,12	1 328 931,52
н594	331 617,83	1 328 926,57
н595	331 629,83	1 328 913,55
н592	331 650,99	1 328 918,48
39:08:480004:273/чзу3. Площадь 502 кв.м.		
н596	332 978,73	1 328 822,97
н597	332 950,36	1 328 827,10
н598	332 949,78	1 328 825,50
н599	332 944,17	1 328 812,43
н600	332 974,12	1 328 808,08
н601	332 978,57	1 328 801,39
н596	332 978,73	1 328 822,97
39:08:480004:273/чзу4. Площадь 202 кв.м.		
н602	332 759,20	1 328 844,82
н603	332 757,54	1 328 851,09
н604	332 724,60	1 328 855,46
н605	332 725,29	1 328 849,32
н602	332 759,20	1 328 844,82
39:08:480004:273/чзу1. Площадь 31 кв.м.		
н606	333 274,32	1 328 544,32
н501	333 268,96	1 328 547,94
н500	333 269,40	1 328 546,82
н516	333 266,87	1 328 543,32
н607	333 272,12	1 328 539,77
н608	333 273,01	1 328 540,71
н606	333 274,32	1 328 544,32
39:08:480004:273/чзу2. Площадь 20 кв.м.		
н609	333 270,79	1 328 555,04
н504	333 264,54	1 328 559,26
н503	333 267,87	1 328 550,73
н609	333 270,79	1 328 555,04
39:08:000000:580/чзу1. Площадь 3 762 кв.м.		
н610	341 372,31	1 321 126,18
н611	341 368,01	1 321 140,97
н612	341 351,27	1 321 136,10
н613	341 319,85	1 321 133,13
н614	341 315,44	1 321 127,83

№ точки	Координаты	
	X	Y
н615	341 229,75	1 321 199,28
н616	341 054,26	1 321 437,75
н617	341 047,07	1 321 500,35
н618	341 041,04	1 321 518,22
н619	341 048,63	1 321 520,78
н620	341 037,43	1 321 553,94
н621	341 029,85	1 321 551,38
н622	341 022,24	1 321 573,91
н623	341 017,43	1 321 575,68
н624	341 026,06	1 321 550,10
н625	341 018,48	1 321 547,54
н626	341 029,68	1 321 514,38
н627	341 037,25	1 321 516,94
н628	341 043,15	1 321 499,48
н629	341 050,41	1 321 436,24
н630	341 226,81	1 321 196,52
н631	341 312,88	1 321 124,75
н632	341 307,06	1 321 117,76
н633	341 311,72	1 321 113,88
н634	341 338,85	1 321 116,44
н610	341 372,31	1 321 126,18
Внутренний контур 39:08:000000:580/чзу1		
н107	341 368,98	1 321 130,48
н108	341 368,15	1 321 133,36
н109	341 366,22	1 321 132,80
н110	341 367,06	1 321 129,91
н107	341 368,98	1 321 130,48
39:08:000000:608/чзу1. Площадь 6 911 кв.м.		
н635	341 133,43	1 323 469,58
н636	341 110,80	1 323 691,64
н637	341 117,48	1 323 867,08
н638	341 124,24	1 323 870,09
н639	341 116,21	1 323 888,41
н640	341 109,91	1 323 885,60
н641	341 104,01	1 323 899,07
н642	341 100,65	1 323 896,77
н643	341 106,26	1 323 883,98
н644	341 097,94	1 323 880,27
н645	341 102,20	1 323 870,55
н646	341 095,37	1 323 691,15
н647	341 117,91	1 323 469,90
н648	341 114,00	1 323 442,61
н649	341 130,94	1 323 452,20
н635	341 133,43	1 323 469,58
39:08:000000:608/чзу2. Площадь 11 633 кв.м.		
н650	341 250,30	1 324 445,80
н651	341 244,36	1 324 472,29

№ точки	Координаты	
	X	Y
н652	341 212,82	1 324 480,50
н653	341 215,78	1 324 488,76
н654	341 208,28	1 324 491,69
н655	341 216,30	1 324 512,19
н656	341 217,23	1 324 511,83
н196	341 219,72	1 324 518,17
н195	341 214,14	1 324 520,38
н657	341 211,65	1 324 514,01
н658	341 212,58	1 324 513,65
н659	341 204,55	1 324 493,15
н660	341 200,36	1 324 494,79
н661	341 198,59	1 324 490,26
н662	341 181,49	1 324 494,54
н663	340 953,79	1 324 591,30
н172	340 932,57	1 324 599,80
н175	340 926,87	1 324 585,49
н664	340 947,92	1 324 577,07
н665	341 176,58	1 324 479,89
н666	341 194,78	1 324 475,33
н667	341 193,45	1 324 469,62
н668	341 198,74	1 324 468,25
н669	341 231,39	1 324 459,75
н670	341 234,35	1 324 446,54
н671	341 224,50	1 324 416,08
н672	341 215,01	1 324 385,54
н673	341 199,51	1 324 333,96
н674	341 173,45	1 324 279,58
н675	341 135,45	1 324 220,67
н676	341 100,95	1 324 104,70
н677	341 098,65	1 324 079,74
н678	341 115,88	1 324 098,92
н679	341 116,14	1 324 101,77
н680	341 149,58	1 324 214,17
н681	341 186,92	1 324 272,05
н682	341 214,03	1 324 328,76
н683	341 230,68	1 324 384,17
н684	341 235,11	1 324 398,85
н685	341 239,82	1 324 413,42
н650	341 250,30	1 324 445,80
Внутренний контур 39:08:000000:608/чзу2		
н115	341 199,73	1 324 482,31
н116	341 197,81	1 324 482,85
н117	341 197,00	1 324 479,96
н118	341 198,92	1 324 479,42
н115	341 199,73	1 324 482,31
Внутренний контур 39:08:000000:608/чзу2		
н111	341 205,10	1 324 483,62
н112	341 202,19	1 324 484,33

№ точки	Координаты	
	X	Y
н113	341 201,72	1 324 482,38
н114	341 204,63	1 324 481,68
н111	341 205,10	1 324 483,62
39:08:000000:621/чзу1. Площадь 7 901 кв.м.		
н583	330 903,85	1 328 969,55
н686	330 591,45	1 328 990,38
н687	330 532,96	1 329 085,06
н560	330 481,68	1 329 112,63
н571	330 427,31	1 329 125,30
н688	330 521,92	1 329 073,44
н689	330 582,45	1 328 975,55
н559	330 902,69	1 328 954,19
н558	330 903,77	1 328 957,83
н583	330 903,85	1 328 969,55
39:08:000000:621/чзу2. Площадь 1 781 кв.м.		
н579	330 053,92	1 329 097,23
н578	329 985,92	1 329 075,76
н690	329 972,09	1 329 019,70
н691	329 965,01	1 329 021,39
н692	329 960,71	1 329 003,44
н43	329 975,32	1 329 000,02
н42	329 976,11	1 329 003,31
н41	329 978,54	1 329 002,73
н40	329 993,87	1 329 010,36
н39	329 994,29	1 329 009,45
н46	329 994,29	1 329 009,45
н45	329 979,40	1 329 002,04
н44	329 978,73	1 328 999,22
н693	329 988,77	1 328 996,87
н694	329 992,31	1 328 995,82
н695	329 996,62	1 329 013,82
н696	329 986,90	1 329 016,15
н697	329 999,18	1 329 068,76
н579	330 053,92	1 329 097,23
39:08:000000:649/чзу1. Площадь 2 718 кв.м.		
н547	332 340,78	1 328 894,68
н698	332 324,64	1 328 895,50
н699	332 324,94	1 328 901,40
н700	332 147,96	1 328 910,41
н701	332 161,08	1 328 894,33
н702	332 324,16	1 328 886,02
н703	332 324,34	1 328 889,51
н549	332 340,11	1 328 888,71
н548	332 340,70	1 328 894,49
н547	332 340,78	1 328 894,68
39:08:000000:649/чзу2. Площадь 4 425 кв.м.		
н704	332 139,13	1 328 895,44
н705	332 125,83	1 328 911,54

№ точки	Координаты	
	X	Y
н706	331 975,25	1 328 919,21
н707	331 858,18	1 328 940,36
н708	331 836,63	1 328 928,61
н709	331 973,48	1 328 903,88
н704	332 139,13	1 328 895,44
39:08:000000:649/чзу3. Площадь 2 607 кв.м.		
н710	331 821,98	1 328 946,91
н711	331 756,24	1 328 958,78
н712	331 640,08	1 328 931,75
н713	331 651,98	1 328 918,71
н714	331 756,63	1 328 943,06
н715	331 800,94	1 328 935,06
н710	331 821,98	1 328 946,91
39:08:000000:978/чзу1. Площадь 49 кв.м.		
н716	333 573,16	1 328 129,69
н717	333 558,07	1 328 132,86
н718	333 558,01	1 328 132,58
н719	333 562,41	1 328 131,60
н124	333 560,10	1 328 121,18
н123	333 564,02	1 328 120,35
н720	333 566,29	1 328 130,63
н721	333 573,07	1 328 129,28
н716	333 573,16	1 328 129,69
39:08:050002:ЗУ2. Площадь 521 кв.м.		
н694	329 992,31	1 328 995,82
н693	329 988,77	1 328 996,87
н44	329 978,73	1 328 999,22
н50	329 978,70	1 328 999,09
н49	329 977,72	1 328 999,32
н48	329 977,49	1 328 998,35
н47	329 975,06	1 328 998,93
н43	329 975,32	1 329 000,02
н692	329 960,71	1 329 003,44
н722	329 956,98	1 328 987,84
н723	329 988,58	1 328 980,27
н694	329 992,31	1 328 995,82
39:08:190001:ЗУ2. Площадь 2 606 кв.м.		
н126	339 360,19	1 325 424,08
н724	339 274,09	1 325 461,05
н725	339 203,66	1 325 488,71
н726	339 197,71	1 325 474,50
н727	339 268,23	1 325 446,80
н127	339 353,92	1 325 410,02
н126	339 360,19	1 325 424,08
39:08:190001:ЗУ1. Площадь 334 кв.м.		
н130	339 351,50	1 325 359,07
н129	339 338,33	1 325 367,69
н728	339 333,95	1 325 356,44

№ точки	Координаты	
	X	Y
н729	339 337,22	1 325 355,18
н730	339 326,78	1 325 328,31
н731	339 332,35	1 325 326,10
н732	339 342,81	1 325 353,00
н733	339 348,31	1 325 350,87
н130	339 351,50	1 325 359,07
39:08:460006:ЗУ1. Площадь 13 кв.м.		
н734	338 412,05	1 326 052,34
н735	338 410,81	1 326 055,29
н736	338 407,11	1 326 053,78
н737	338 408,33	1 326 050,85
н734	338 412,05	1 326 052,34
39:08:450005:ЗУ2. Площадь 2 894 кв.м.		
н678	341 115,88	1 324 098,92
н677	341 098,65	1 324 079,74
н738	341 087,15	1 323 954,85
н739	341 083,10	1 323 910,93
н740	341 085,53	1 323 904,75
н741	341 095,25	1 323 909,11
н642	341 100,65	1 323 896,77
н641	341 104,01	1 323 899,07
н742	341 098,90	1 323 910,75
н743	341 103,81	1 323 912,95
н744	341 099,70	1 323 923,30
н745	341 101,56	1 323 943,39
н678	341 115,88	1 324 098,92
39:08:230005:ЗУ1. Площадь 1 450 кв.м.		
н746	341 293,56	1 324 619,11
н747	341 271,49	1 324 643,64
н748	341 244,74	1 324 619,51
н749	341 251,82	1 324 611,66
н750	341 243,02	1 324 603,72
н751	341 241,20	1 324 599,08
н752	341 245,39	1 324 597,44
н134	341 236,64	1 324 575,13
н133	341 240,26	1 324 573,44
н753	341 249,11	1 324 595,98
н754	341 255,54	1 324 593,46
н755	341 256,03	1 324 594,72
н756	341 262,13	1 324 600,23
н757	341 266,84	1 324 595,01
н758	341 280,95	1 324 607,73
н73	341 282,20	1 324 606,35
н72	341 271,07	1 324 618,69
н71	341 267,17	1 324 615,17
н70	341 264,82	1 324 617,77
н69	341 269,65	1 324 622,12
н68	341 272,00	1 324 619,52

№ точки	Координаты	
	X	Y
н67	341 271,81	1 324 619,36
н66	341 281,69	1 324 608,40
н746	341 293,56	1 324 619,11
39:08:190001:ЗУ4. Площадь 5 кв.м.		
н60	339 218,86	1 325 513,85
н59	339 215,36	1 325 516,65
н759	339 214,96	1 325 515,69
н760	339 218,80	1 325 512,62
н60	339 218,86	1 325 513,85
39:08:160001:ЗУ3. Площадь 73 кв.м.		
н761	333 257,99	1 327 932,57
н762	333 233,72	1 327 918,28
н763	333 236,34	1 327 913,84
н761	333 257,99	1 327 932,57
39:08:160001:ЗУ2. Площадь 2 608 кв.м.		
н764	333 229,01	1 327 907,50
н765	333 215,80	1 327 899,72
н766	333 212,30	1 327 905,67
н767	333 173,08	1 327 882,57
н768	333 153,44	1 327 915,91
н769	333 159,52	1 327 919,50
н770	333 141,24	1 327 950,51
н79	333 125,73	1 327 941,37
н78	333 133,22	1 327 928,66
н77	333 136,02	1 327 930,31
н76	333 139,32	1 327 924,71
н88	333 136,31	1 327 922,94
н87	333 135,16	1 327 924,87
н86	333 134,52	1 327 924,49
н85	333 124,87	1 327 940,86
н771	333 112,81	1 327 933,75
н772	333 131,09	1 327 902,74
н773	333 140,17	1 327 908,09
н774	333 167,62	1 327 861,49
н775	333 193,31	1 327 876,61
н764	333 229,01	1 327 907,50
Внутренний контур 39:08:160001:ЗУ2		
н89	333 169,42	1 327 868,31
н90	333 167,90	1 327 870,90
н91	333 166,18	1 327 869,89
н92	333 167,70	1 327 867,30
н89	333 169,42	1 327 868,31
39:08:000000:158/чзу4. Площадь 373 кв.м.		
н776	339 341,17	1 325 318,59
н777	339 330,97	1 325 322,55
н731	339 332,35	1 325 326,10
н730	339 326,78	1 325 328,31
н778	339 325,38	1 325 324,72

№ точки	Координаты	
	X	Y
н779	339 317,44	1 325 327,81
н780	339 313,11	1 325 316,62
н781	339 321,96	1 325 313,17
н200	339 317,92	1 325 302,77
н199	339 321,63	1 325 301,30
н782	339 325,68	1 325 311,73
н783	339 336,79	1 325 307,41
н776	339 341,17	1 325 318,59
39:08:450003:ЗУ3. Площадь 175 кв.м.		
н784	341 128,87	1 323 437,78
н785	341 111,97	1 323 428,42
н148	341 110,39	1 323 417,37
н147	341 127,24	1 323 426,40
н784	341 128,87	1 323 437,78
39:08:450003:ЗУ2. Площадь 43 кв.м.		
н144	340 963,86	1 322 590,91
н154	340 961,28	1 322 591,89
н153	340 956,31	1 322 577,30
н145	340 958,91	1 322 576,31
н144	340 963,86	1 322 590,91
39:08:450003:ЗУ1. Площадь 14 кв.м.		
н786	341 017,93	1 321 586,70
н161	341 016,78	1 321 590,10
н168	341 012,01	1 321 591,72
н787	341 013,14	1 321 588,37
н786	341 017,93	1 321 586,70
39:08:450004:ЗУ1. Площадь 54 кв.м.		
н622	341 022,24	1 321 573,91
н786	341 017,93	1 321 586,70
н787	341 013,14	1 321 588,37
н623	341 017,43	1 321 575,68
н622	341 022,24	1 321 573,91
39:08:450005:ЗУ4. Площадь 21 кв.м.		
н177	340 681,36	1 324 690,56
н788	340 677,27	1 324 693,90
н789	340 674,76	1 324 690,79
н179	340 678,83	1 324 687,46
н178	340 679,10	1 324 687,77
н177	340 681,36	1 324 690,56
39:08:450005:ЗУ3. Площадь 150 кв.м.		
н173	340 927,08	1 324 602,00
н181	340 918,17	1 324 605,57
н192	340 912,21	1 324 591,37
н174	340 921,35	1 324 587,71
н173	340 927,08	1 324 602,00
39:08:450005:ЗУ1. Площадь 223 кв.м.		
н649	341 130,94	1 323 452,20
н648	341 114,00	1 323 442,61

№ точки	Координаты	
	X	Y
н785	341 111,97	1 323 428,42
н784	341 128,87	1 323 437,78
н649	341 130,94	1 323 452,20
39:08:460001:ЗУ1. Площадь 21 кв.м.		
н788	340 677,27	1 324 693,90
н207	340 673,22	1 324 697,22
н249	340 670,66	1 324 694,15
н789	340 674,76	1 324 690,79
н788	340 677,27	1 324 693,90
39:08:460006:ЗУ6. Площадь 481 кв.м.		
н470	333 563,46	1 328 072,77
н469	333 553,55	1 328 096,05
н790	333 550,10	1 328 096,81
н791	333 549,45	1 328 093,86
н792	333 540,26	1 328 094,78
н793	333 531,95	1 328 090,38
н794	333 535,18	1 328 084,28
н374	333 516,65	1 328 074,47
н373	333 517,75	1 328 072,19
н379	333 518,39	1 328 070,86
н795	333 537,05	1 328 080,75
н796	333 539,15	1 328 076,77
н797	333 543,36	1 328 078,99
н798	333 553,02	1 328 078,02
н799	333 555,42	1 328 073,15
н800	333 559,46	1 328 075,14
н471	333 561,70	1 328 070,60
н470	333 563,46	1 328 072,77
Внутренний контур 39:08:460006:ЗУ6		
н98	333 556,03	1 328 087,83
н99	333 554,04	1 328 088,03
н100	333 553,74	1 328 085,05
н101	333 555,73	1 328 084,85
н102	333 555,74	1 328 084,85
н98	333 556,03	1 328 087,83
Внутренний контур 39:08:460006:ЗУ6		
н93	333 552,70	1 328 086,08
н94	333 550,71	1 328 086,28
н95	333 550,41	1 328 083,29
н96	333 552,40	1 328 083,10
н97	333 552,40	1 328 083,10
н93	333 552,70	1 328 086,08
39:08:460006:ЗУ8. Площадь 4 161 кв.м.		
н380	333 484,98	1 328 048,07
н378	333 482,10	1 328 054,04
н377	333 478,28	1 328 061,95
н801	333 470,07	1 328 057,60
н802	333 441,04	1 328 040,37

№ точки	Координаты	
	X	Y
н803	333 444,53	1 328 034,48
н804	333 422,54	1 328 021,51
н805	333 419,06	1 328 027,42
н761	333 257,99	1 327 932,57
н763	333 236,34	1 327 913,84
н806	333 237,22	1 327 912,34
н764	333 229,01	1 327 907,50
н775	333 193,31	1 327 876,61
н807	333 220,11	1 327 892,40
н808	333 217,83	1 327 896,27
н809	333 239,25	1 327 908,89
н810	333 241,53	1 327 905,01
н811	333 426,87	1 328 014,15
н812	333 424,57	1 328 018,06
н813	333 446,57	1 328 031,04
н814	333 448,89	1 328 027,12
н815	333 477,61	1 328 044,16
н380	333 484,98	1 328 048,07
39:08:460006:ЗУ4. Площадь 18 кв.м.		
н390	333 947,00	1 327 988,56
н389	333 941,50	1 328 005,24
н356	333 940,33	1 328 005,45
н355	333 945,85	1 327 988,78
н390	333 947,00	1 327 988,56
39:08:460006:ЗУ3. Площадь 9 кв.м.		
н371	334 011,01	1 327 981,33
н370	334 007,99	1 327 992,97
н388	334 007,13	1 327 993,13
н387	334 010,18	1 327 981,49
н371	334 011,01	1 327 981,33
39:08:460006:ЗУ7. Площадь 10 кв.м.		
н398	336 775,40	1 326 978,79
н254	336 773,57	1 326 980,25
н354	336 771,41	1 326 976,86
н399	336 773,34	1 326 975,30
н398	336 775,40	1 326 978,79
39:08:480004:ЗУ1. Площадь 1 242 кв.м.		
н816	333 575,48	1 328 140,29
н21	333 548,70	1 328 209,14
н28	333 534,00	1 328 204,44
н817	333 559,44	1 328 139,04
н717	333 558,07	1 328 132,86
н716	333 573,16	1 328 129,69
н816	333 575,48	1 328 140,29
39:08:480004:ЗУ5. Площадь 3 кв.м.		
н509	332 978,88	1 328 822,94
н596	332 978,73	1 328 822,97
н601	332 978,57	1 328 801,39

№ точки	Координаты	
	X	Y
н510	332 978,71	1 328 801,18
н509	332 978,88	1 328 822,94
39:08:480004:ЗУ6. Площадь 3 кв.м.		
н597	332 950,36	1 328 827,10
н517	332 950,18	1 328 827,12
н531	332 949,68	1 328 825,73
н530	332 943,99	1 328 812,46
н599	332 944,17	1 328 812,43
н598	332 949,78	1 328 825,50
н597	332 950,36	1 328 827,10
39:08:480004:ЗУ7. Площадь 1 кв.м.		
н523	332 759,41	1 328 844,79
н522	332 757,75	1 328 851,06
н603	332 757,54	1 328 851,09
н602	332 759,20	1 328 844,82
н523	332 759,41	1 328 844,79
39:08:480004:ЗУ8. Площадь 1 кв.м.		
н605	332 725,29	1 328 849,32
н604	332 724,60	1 328 855,46
н541	332 724,39	1 328 855,49
н540	332 725,09	1 328 849,34
н605	332 725,29	1 328 849,32
39:08:480004:273/чзу11. Площадь 5 кв.м.		
н701	332 161,08	1 328 894,33
н700	332 147,96	1 328 910,41
н585	332 147,66	1 328 910,43
н584	332 160,76	1 328 894,34
н701	332 161,08	1 328 894,33
39:08:480004:273/чзу12. Площадь 15 кв.м.		
н587	332 140,06	1 328 895,40
н586	332 126,79	1 328 911,49
н705	332 125,83	1 328 911,54
н704	332 139,13	1 328 895,44
н587	332 140,06	1 328 895,40
39:08:480004:273/чзу13. Площадь 16 кв.м.		
н707	331 858,18	1 328 940,36
н588	331 857,15	1 328 940,55
н591	331 835,63	1 328 928,79
н708	331 836,63	1 328 928,61
н707	331 858,18	1 328 940,36
39:08:480004:273/чзу14. Площадь 23 кв.м.		
н589	331 823,46	1 328 946,64
н710	331 821,98	1 328 946,91
н715	331 800,94	1 328 935,06
н590	331 802,43	1 328 934,79
н589	331 823,46	1 328 946,64
39:08:480004:273/чзу15. Площадь 15 кв.м.		
н713	331 651,98	1 328 918,71

№ точки	Координаты	
	X	Y
н712	331 640,08	1 328 931,75
н593	331 639,12	1 328 931,52
н592	331 650,99	1 328 918,48
н713	331 651,98	1 328 918,71
39:08:480004:273/чзу16. Площадь 45 кв.м.		
н595	331 629,83	1 328 913,55
н594	331 617,83	1 328 926,57
н495	331 615,14	1 328 925,94
н494	331 626,88	1 328 912,86
н595	331 629,83	1 328 913,55
39:08:480004:ЗУ14. Площадь 18 кв.м.		
н497	331 388,75	1 328 944,38
н532	331 387,57	1 328 944,51
н539	331 387,40	1 328 929,04
н498	331 388,59	1 328 928,91
н497	331 388,75	1 328 944,38
39:08:480004:ЗУ16. Площадь 25 кв.м.		
н565	330 241,75	1 329 199,79
н564	330 240,02	1 329 203,39
н573	330 234,55	1 329 200,56
н572	330 236,22	1 329 196,91
н565	330 241,75	1 329 199,79
39:08:480004:ЗУ15. Площадь 1 кв.м.		
н818	333 275,44	1 328 537,52
н819	333 273,99	1 328 539,56
н820	333 273,56	1 328 538,80
н818	333 275,44	1 328 537,52
39:08:460006:ЗУ5. Площадь 3 кв.м.		
н362	333 787,29	1 327 984,26
н361	333 787,29	1 327 988,28
н821	333 786,53	1 327 988,34
н822	333 786,58	1 327 984,32
н362	333 787,29	1 327 984,26
39:08:000000:59/чзу2. Площадь 18 кв.м.		
н822	333 786,58	1 327 984,32
н821	333 786,53	1 327 988,34
н456	333 781,96	1 327 988,75
н478	333 781,93	1 327 984,73
н822	333 786,58	1 327 984,32
39:08:000000:52/чзу3. Площадь 59 кв.м.		
н484	338 090,41	1 326 545,75
н425	338 081,60	1 326 557,23
н447	338 079,20	1 326 556,31
н446	338 076,93	1 326 556,74
н485	338 086,63	1 326 544,12
н484	338 090,41	1 326 545,75
39:08:190003:ЗУ2. Площадь 4 772 кв.м.		
н823	338 663,94	1 325 852,52

№ точки	Координаты	
	X	Y
н824	338 654,70	1 325 877,08
н825	338 431,18	1 326 024,81
н826	338 420,61	1 326 049,77
н827	338 415,61	1 326 047,83
н828	338 414,25	1 326 051,28
н829	338 412,75	1 326 050,69
н734	338 412,05	1 326 052,34
н737	338 408,33	1 326 050,85
н830	338 409,09	1 326 049,06
н831	338 408,17	1 326 048,65
н832	338 409,51	1 326 045,45
н833	338 410,45	1 326 045,82
н834	338 414,14	1 326 037,01
н835	338 409,99	1 326 035,27
н836	338 418,64	1 326 014,64
н823	338 663,94	1 325 852,52
39:08:190003:ЗУ3. Площадь 5 934 кв.м.		
н837	339 216,16	1 325 518,56
н838	339 204,89	1 325 527,56
н839	339 205,05	1 325 527,76
н840	339 201,53	1 325 530,56
н841	339 196,85	1 325 524,70
н842	339 194,37	1 325 526,69
н843	339 179,75	1 325 508,38
н844	339 169,84	1 325 516,69
н845	339 062,68	1 325 562,49
н846	338 902,80	1 325 676,59
н847	338 895,98	1 325 662,54
н848	339 055,10	1 325 548,98
н849	339 161,69	1 325 503,42
н850	339 175,01	1 325 492,26
н851	339 194,88	1 325 475,61
н726	339 197,71	1 325 474,50
н725	339 203,66	1 325 488,71
н852	339 202,85	1 325 489,02
н853	339 191,56	1 325 498,49
н854	339 209,05	1 325 520,40
н759	339 214,96	1 325 515,69
н59	339 215,36	1 325 516,65
н58	339 203,65	1 325 526,00
н57	339 200,37	1 325 521,90
н56	339 197,63	1 325 524,08
н55	339 201,69	1 325 529,16
н54	339 204,42	1 325 526,98
н53	339 204,27	1 325 526,78
н52	339 215,76	1 325 517,60
н837	339 216,16	1 325 518,56
Внутренний контур 39:08:190003:ЗУ3		

№ точки	Координаты	
	X	Y
н61	339 182,94	1 325 499,43
н62	339 180,60	1 325 501,31
н63	339 179,35	1 325 499,74
н64	339 181,69	1 325 497,87
н61	339 182,94	1 325 499,43
39:08:190003:197/чзу1. Площадь 4 780 кв.м.		
н846	338 902,80	1 325 676,59
н855	338 893,24	1 325 683,41
н856	338 756,99	1 325 809,48
н824	338 654,70	1 325 877,08
н823	338 663,94	1 325 852,52
н857	338 747,45	1 325 797,33
н858	338 883,50	1 325 671,45
н847	338 895,98	1 325 662,54
н846	338 902,80	1 325 676,59
39:08:190001:ЗУ3. Площадь 4 кв.м.		
н859	339 218,99	1 325 516,31
н837	339 216,16	1 325 518,56
н52	339 215,76	1 325 517,60
н51	339 218,93	1 325 515,08
н859	339 218,99	1 325 516,31
39:08:450003:95/чзу1. Площадь 3 201 кв.м.		
н860	341 011,54	1 322 584,64
н861	340 991,56	1 322 585,54
н862	340 991,38	1 322 581,66
н863	340 987,77	1 322 581,82
н159	340 985,98	1 322 582,50
н160	340 980,82	1 322 567,97
н864	340 998,46	1 322 561,26
н865	340 976,88	1 322 077,14
н866	340 969,04	1 322 077,49
н867	340 967,46	1 322 042,53
н868	340 975,32	1 322 042,17
н165	340 974,59	1 322 025,82
н164	340 979,06	1 322 036,13
н869	340 979,32	1 322 041,99
н170	340 981,55	1 322 041,89
н169	340 988,14	1 322 057,13
н870	340 989,02	1 322 076,59
н871	340 980,88	1 322 076,96
н872	341 002,64	1 322 565,02
н873	341 010,63	1 322 564,66
н860	341 011,54	1 322 584,64
39:08:000000:608/чзу3. Площадь 341 кв.м.		
н874	338 346,13	1 326 171,09
н875	338 329,51	1 326 195,27
н876	338 272,86	1 326 242,04
н479	338 271,21	1 326 248,14

№ точки	Координаты	
	X	Y
н493	338 267,22	1 326 239,25
н492	338 267,00	1 326 238,77
н877	338 277,43	1 326 236,56
н878	338 284,13	1 326 232,21
н879	338 310,15	1 326 205,54
н880	338 343,56	1 326 173,52
н874	338 346,13	1 326 171,09
39:08:000000:52/чзу4. Площадь 3 143 кв.м.		
н881	338 411,70	1 326 071,03
н882	338 406,67	1 326 083,02
н874	338 346,13	1 326 171,09
н880	338 343,56	1 326 173,52
н879	338 310,15	1 326 205,54
н878	338 284,13	1 326 232,21
н877	338 277,43	1 326 236,56
н492	338 267,00	1 326 238,77
н491	338 261,54	1 326 231,41
н883	338 318,04	1 326 184,76
н884	338 393,08	1 326 075,60
н885	338 397,52	1 326 065,01
н886	338 401,67	1 326 066,75
н887	338 405,36	1 326 057,94
н888	338 404,45	1 326 057,54
н889	338 405,48	1 326 055,07
н890	338 406,40	1 326 055,48
н736	338 407,11	1 326 053,78
н735	338 410,81	1 326 055,29
н891	338 410,09	1 326 057,03
н892	338 411,60	1 326 057,61
н893	338 410,56	1 326 060,16
н894	338 409,03	1 326 059,53
н895	338 405,33	1 326 068,36
н881	338 411,70	1 326 071,03
39:08:480004:ЗУ2. Площадь 1 027 кв.м.		
н30	333 348,49	1 328 502,95
н896	333 343,27	1 328 506,02
н897	333 294,61	1 328 538,93
н898	333 290,74	1 328 533,21
н606	333 274,32	1 328 544,32
н608	333 273,01	1 328 540,71
н607	333 272,12	1 328 539,77
н820	333 273,56	1 328 538,80
н819	333 273,99	1 328 539,56
н818	333 275,44	1 328 537,52
н899	333 288,56	1 328 528,65
н900	333 286,60	1 328 525,75
н31	333 332,83	1 328 494,49
н30	333 348,49	1 328 502,95

3 Сведения о границах территории, применительно к которой осуществляется подготовка проекта межевания, содержащие перечень координат характерных точек таких границ

Границы зон планируемого размещения ЛО увеличились более, чем на 1 % от площади ЗПР ЛО, исходя из ч. 22 ст. 45 ГрК РФ.

Таблица 3.1 – Перечень координат характерных точек границ территории, в отношении которой осуществляется подготовка проекта межевания

Номер точки	Координаты	
	X	Y
н1	341 595,42	1 321 228,36
н2	341 578,37	1 321 236,52
н3	341 535,17	1 321 247,92
н4	341 542,90	1 321 276,98
н5	341 435,59	1 321 325,30
н6	341 425,98	1 321 334,91
н7	341 399,78	1 321 358,49
н8	341 392,79	1 321 393,43
н9	341 375,33	1 321 418,75
н10	341 297,60	1 321 456,31
н11	341 237,86	1 321 479,45
н12	341 210,26	1 321 479,89
н13	341 182,29	1 321 490,57
н14	341 168,34	1 321 501,72
н15	341 164,09	1 321 522,01
н16	341 022,24	1 321 573,91
н17	341 008,26	1 321 615,34
н18	340 968,92	1 321 808,74
н19	340 979,32	1 322 041,99
н20	340 987,44	1 322 041,63
н21	340 989,02	1 322 076,59
н22	340 980,88	1 322 076,96
н23	341 002,64	1 322 565,02
н24	341 010,63	1 322 564,66
н25	341 011,54	1 322 584,64
н26	340 991,56	1 322 585,54
н27	340 991,38	1 322 581,66
н28	340 987,77	1 322 581,82
н29	340 950,21	1 322 596,10
н30	341 033,12	1 322 827,67
н31	341 072,24	1 323 073,39
н32	341 117,59	1 323 359,00
н33	341 133,43	1 323 469,58

Номер точки	Координаты	
	X	Y
н34	341 110,80	1 323 691,64
н35	341 117,48	1 323 867,08
н36	341 124,24	1 323 870,09
н37	341 116,21	1 323 888,41
н38	341 109,91	1 323 885,60
н39	341 098,90	1 323 910,75
н40	341 103,81	1 323 912,95
н41	341 099,70	1 323 923,30
н42	341 101,56	1 323 943,39
н43	341 116,14	1 324 101,77
н44	341 149,58	1 324 214,17
н45	341 186,92	1 324 272,05
н46	341 214,03	1 324 328,76
н47	341 230,68	1 324 384,17
н48	341 235,11	1 324 398,85
н49	341 239,82	1 324 413,42
н50	341 250,30	1 324 445,80
н51	341 244,36	1 324 472,29
н52	341 212,82	1 324 480,50
н53	341 215,78	1 324 488,76
н54	341 208,28	1 324 491,69
н55	341 216,30	1 324 512,19
н56	341 217,23	1 324 511,83
н57	341 221,32	1 324 522,27
н58	341 220,39	1 324 522,64
н59	341 231,86	1 324 551,98
н60	341 243,98	1 324 547,22
н61	341 248,36	1 324 558,40
н62	341 236,22	1 324 563,16
н63	341 249,11	1 324 595,98
н64	341 255,54	1 324 593,46
н65	341 256,03	1 324 594,72
н66	341 262,13	1 324 600,23

Номер точки	Координаты	
	X	Y
н67	341 266,84	1 324 595,01
н68	341 280,95	1 324 607,73
н69	341 282,61	1 324 605,89
н70	341 282,65	1 324 607,34
н71	341 281,69	1 324 608,40
н72	341 293,56	1 324 619,11
н73	341 271,49	1 324 643,64
н74	341 244,74	1 324 619,51
н75	341 251,82	1 324 611,66
н76	341 243,02	1 324 603,72
н77	341 241,20	1 324 599,08
н78	341 245,39	1 324 597,44
н79	341 232,52	1 324 564,61
н80	341 220,44	1 324 569,35
н81	341 216,05	1 324 558,18
н82	341 228,14	1 324 553,44
н83	341 216,67	1 324 524,09
н84	341 215,74	1 324 524,46
н85	341 211,65	1 324 514,01
н86	341 212,58	1 324 513,65
н87	341 204,55	1 324 493,15
н88	341 200,36	1 324 494,79
н89	341 198,59	1 324 490,26
н90	341 181,49	1 324 494,54
н91	340 953,79	1 324 591,30
н92	340 861,46	1 324 628,28
н93	340 769,87	1 324 659,14
н94	340 701,94	1 324 682,01
н95	340 694,13	1 324 688,73
н96	340 689,98	1 324 683,51
н97	340 673,25	1 324 697,26
н98	340 695,95	1 324 724,49
н99	340 427,23	1 324 833,63
н100	340 213,80	1 324 919,38
н101	339 999,27	1 325 002,34
н102	339 749,02	1 325 103,77
н103	339 552,71	1 325 178,41
н104	339 312,71	1 325 275,55
н105	339 313,41	1 325 277,35
н106	339 312,48	1 325 277,71
н107	339 325,68	1 325 311,73
н108	339 336,79	1 325 307,41

Номер точки	Координаты	
	X	Y
н109	339 341,17	1 325 318,59
н110	339 330,97	1 325 322,55
н111	339 342,81	1 325 353,00
н112	339 348,31	1 325 350,87
н113	339 374,39	1 325 417,99
н114	339 274,09	1 325 461,05
н115	339 202,85	1 325 489,02
н116	339 191,56	1 325 498,49
н117	339 209,05	1 325 520,40
н118	339 218,80	1 325 512,62
н119	339 218,99	1 325 516,31
н120	339 204,89	1 325 527,56
н121	339 205,05	1 325 527,76
н122	339 201,53	1 325 530,56
н123	339 196,85	1 325 524,70
н124	339 194,37	1 325 526,69
н125	339 179,75	1 325 508,38
н126	339 169,84	1 325 516,69
н127	339 062,68	1 325 562,49
н128	338 893,24	1 325 683,41
н129	338 756,99	1 325 809,48
н130	338 431,18	1 326 024,81
н131	338 420,61	1 326 049,77
н132	338 415,61	1 326 047,83
н133	338 414,25	1 326 051,28
н134	338 412,75	1 326 050,69
н135	338 410,09	1 326 057,03
н136	338 411,60	1 326 057,61
н137	338 410,56	1 326 060,16
н138	338 409,03	1 326 059,53
н139	338 405,33	1 326 068,36
н140	338 411,70	1 326 071,03
н141	338 406,67	1 326 083,02
н142	338 329,51	1 326 195,27
н143	338 272,86	1 326 242,04
н144	338 256,95	1 326 300,82
н145	338 107,73	1 326 534,53
н146	338 097,00	1 326 548,50
н147	338 091,53	1 326 544,30
н148	338 080,02	1 326 559,30
н149	337 933,25	1 326 750,43
н150	337 857,82	1 326 842,28

Номер точки	Координаты	
	X	Y
н151	337 831,09	1 326 896,08
н152	337 834,64	1 326 897,76
н153	337 828,89	1 326 909,82
н154	337 795,53	1 326 913,04
н155	337 795,14	1 326 909,66
н156	337 750,99	1 326 913,90
н157	337 547,65	1 326 928,66
н158	337 499,83	1 326 928,27
н159	337 499,80	1 326 931,68
н160	337 482,95	1 326 931,54
н161	337 467,44	1 326 938,12
н162	337 466,07	1 326 934,76
н163	337 415,86	1 326 953,39
н164	337 140,10	1 326 966,13
н165	337 134,04	1 326 973,31
н166	337 083,25	1 326 912,07
н167	336 992,44	1 326 917,28
н168	337 001,29	1 326 968,32
н169	336 895,29	1 326 968,03
н170	336 874,40	1 326 968,48
н171	336 848,29	1 326 971,17
н172	336 825,46	1 326 977,35
н173	336 798,59	1 326 992,87
н174	336 786,47	1 326 969,88
н175	336 784,36	1 326 971,58
н176	336 785,07	1 326 972,86
н177	336 776,53	1 326 979,95
н178	336 775,58	1 326 978,64
н179	336 762,27	1 326 989,34
н180	336 766,59	1 326 994,72
н181	336 761,73	1 326 998,63
н182	336 738,99	1 327 026,11
н183	336 416,26	1 327 385,06
н184	336 336,75	1 327 454,48
н185	336 055,92	1 327 642,60
н186	335 990,99	1 327 684,41
н187	335 987,28	1 327 678,64
н188	335 958,28	1 327 697,29
н189	335 962,04	1 327 703,05
н190	335 953,09	1 327 708,81
н191	335 871,01	1 327 776,03
н192	335 714,68	1 327 878,08

Номер точки	Координаты	
	X	Y
н193	335 639,49	1 327 926,31
н194	335 503,84	1 327 771,73
н195	335 497,67	1 327 760,43
н196	335 503,71	1 327 757,13
н197	335 492,38	1 327 736,31
н198	335 485,57	1 327 738,27
н199	335 483,83	1 327 738,78
н200	335 481,87	1 327 732,16
н201	335 474,19	1 327 734,44
н202	335 474,37	1 327 735,55
н203	335 469,74	1 327 736,86
н204	335 469,58	1 327 735,80
н205	335 462,34	1 327 737,95
н206	335 462,49	1 327 739,08
н207	335 458,34	1 327 740,22
н208	335 458,19	1 327 739,18
н209	335 449,35	1 327 741,79
н210	335 451,30	1 327 748,41
н211	335 406,32	1 327 761,73
н212	335 302,72	1 327 809,69
н213	335 245,20	1 327 886,43
н214	335 235,67	1 327 885,52
н215	335 237,10	1 327 875,41
н216	334 776,07	1 327 843,93
н217	334 774,61	1 327 853,14
н218	334 751,43	1 327 863,39
н219	334 743,50	1 327 851,37
н220	334 711,33	1 327 881,09
н221	334 525,03	1 327 882,67
н222	334 462,05	1 327 888,37
н223	334 462,67	1 327 895,24
н224	334 443,32	1 327 897,00
н225	334 426,19	1 327 893,17
н226	334 426,47	1 327 886,17
н227	334 316,65	1 327 861,66
н228	334 141,33	1 327 961,37
н229	334 010,48	1 327 985,50
н230	334 011,73	1 327 992,28
н231	333 928,72	1 328 007,59
н232	333 819,91	1 327 992,32
н233	333 798,31	1 327 994,23
н234	333 797,75	1 327 987,35

Номер точки	Координаты	
	X	Y
н235	333 764,76	1 327 990,26
н236	333 765,37	1 327 997,14
н237	333 754,17	1 327 998,12
н238	333 597,44	1 328 022,72
н239	333 579,61	1 328 058,91
н240	333 573,26	1 328 056,31
н241	333 563,04	1 328 076,81
н242	333 569,22	1 328 079,89
н243	333 564,49	1 328 089,59
н244	333 565,24	1 328 093,96
н245	333 558,44	1 328 095,13
н246	333 566,29	1 328 130,63
н247	333 573,07	1 328 129,28
н248	333 575,48	1 328 140,29
н249	333 470,29	1 328 410,66
н250	333 449,19	1 328 443,63
н251	333 343,27	1 328 506,02
н252	333 294,61	1 328 538,93
н253	333 290,74	1 328 533,21
н254	333 266,92	1 328 549,32
н255	333 270,79	1 328 555,04
н256	333 259,71	1 328 562,53
н257	333 158,00	1 328 705,14
н258	333 022,54	1 328 763,19
н259	332 983,12	1 328 822,33
н260	332 879,11	1 328 837,47
н261	332 833,08	1 328 847,02
н262	332 771,32	1 328 855,21
н263	332 770,54	1 328 849,36
н264	332 643,40	1 328 866,23
н265	332 644,17	1 328 872,08
н266	332 484,36	1 328 893,28
н267	332 362,11	1 328 899,51
н268	332 361,81	1 328 893,62
н269	332 324,64	1 328 895,50
н270	332 324,94	1 328 901,40
н271	331 975,25	1 328 919,21
н272	331 756,24	1 328 958,78
н273	331 596,21	1 328 921,54
н274	331 237,16	1 328 961,07
н275	331 236,40	1 328 954,22
н276	331 174,73	1 328 961,03

Номер точки	Координаты	
	X	Y
н277	331 133,65	1 328 961,35
н278	331 108,01	1 328 963,65
н279	331 108,63	1 328 970,52
н280	331 034,30	1 328 977,19
н281	330 955,31	1 328 966,12
н282	330 920,72	1 328 968,42
н283	330 947,61	1 329 048,70
н284	330 930,32	1 329 047,87
н285	330 907,05	1 329 013,48
н286	330 481,61	1 329 112,65
н287	330 269,60	1 329 226,64
н288	330 246,22	1 329 214,77
н289	330 249,62	1 329 208,38
н290	330 227,58	1 329 196,94
н291	330 224,35	1 329 203,15
н292	330 091,64	1 329 134,26
н293	329 986,92	1 329 079,79
н294	329 985,92	1 329 075,76
н295	329 963,31	1 329 068,62
н296	329 956,50	1 329 004,67
н297	329 960,77	1 329 003,69
н298	329 956,98	1 328 987,84
н299	329 988,58	1 328 980,27
н300	329 992,46	1 328 996,45
н301	329 993,55	1 328 996,20
н302	330 028,70	1 328 985,46
н303	330 063,84	1 328 974,73
н304	330 104,99	1 328 956,70
н305	330 213,45	1 328 938,61
н306	330 190,44	1 328 810,04
н307	330 589,48	1 328 689,44
н308	330 622,75	1 328 739,36
н309	330 670,03	1 328 714,77
н310	330 704,48	1 328 715,39
н311	330 757,13	1 328 728,79
н312	330 797,78	1 328 752,63
н313	330 828,00	1 328 761,02
н314	330 853,13	1 328 787,16
н315	330 902,69	1 328 954,19
н316	330 907,00	1 328 953,91
н317	330 913,29	1 328 946,25
н318	330 915,66	1 328 953,33

Номер точки	Координаты	
	X	Y
н319	330 955,87	1 328 950,65
н320	331 034,69	1 328 961,69
н321	331 107,25	1 328 955,18
н322	331 107,65	1 328 959,66
н323	331 133,46	1 328 957,35
н324	331 174,49	1 328 957,03
н325	331 235,96	1 328 950,24
н326	331 235,47	1 328 945,77
н327	331 597,14	1 328 905,94
н328	331 756,63	1 328 943,06
н329	331 973,48	1 328 903,88
н330	332 324,16	1 328 886,02
н331	332 324,34	1 328 889,51
н332	332 361,51	1 328 887,62
н333	332 361,33	1 328 884,13
н334	332 482,95	1 328 877,93
н335	332 642,15	1 328 856,81
н336	332 642,74	1 328 861,28
н337	332 656,88	1 328 859,40
н338	332 657,65	1 328 858,29
н339	332 766,21	1 328 843,89
н340	332 766,34	1 328 844,88
н341	332 769,89	1 328 844,41
н342	332 769,29	1 328 839,95
н343	332 830,50	1 328 831,83
н344	332 876,44	1 328 822,30
н345	332 974,12	1 328 808,08
н346	333 012,27	1 328 750,83
н347	333 147,97	1 328 692,69
н348	333 248,78	1 328 551,33
н349	333 262,36	1 328 542,15
н350	333 264,33	1 328 545,03
н351	333 288,56	1 328 528,65
н352	333 286,60	1 328 525,75
н353	333 335,05	1 328 493,00
н354	333 438,20	1 328 432,23
н355	333 456,50	1 328 403,65
н356	333 559,44	1 328 139,04
н357	333 558,01	1 328 132,58
н358	333 562,41	1 328 131,60
н359	333 554,50	1 328 095,84
н360	333 550,10	1 328 096,81

Номер точки	Координаты	
	X	Y
н361	333 549,45	1 328 093,86
н362	333 540,26	1 328 094,78
н363	333 531,95	1 328 090,38
н364	333 535,18	1 328 084,28
н365	333 516,65	1 328 074,46
н366	333 504,69	1 328 099,19
н367	333 469,00	1 328 081,15
н368	333 478,28	1 328 061,95
н369	333 470,07	1 328 057,60
н370	333 441,04	1 328 040,37
н371	333 444,53	1 328 034,48
н372	333 422,54	1 328 021,51
н373	333 419,06	1 328 027,42
н374	333 233,72	1 327 918,28
н375	333 237,22	1 327 912,34
н376	333 215,80	1 327 899,72
н377	333 212,30	1 327 905,67
н378	333 173,08	1 327 882,57
н379	333 153,44	1 327 915,91
н380	333 159,52	1 327 919,50
н381	333 141,24	1 327 950,51
н382	333 125,73	1 327 941,37
н383	333 125,61	1 327 941,58
н384	333 124,87	1 327 940,86
н385	333 124,87	1 327 940,86
н386	333 112,81	1 327 933,75
н387	333 131,09	1 327 902,74
н388	333 140,17	1 327 908,09
н389	333 167,62	1 327 861,49
н390	333 220,11	1 327 892,40
н391	333 217,83	1 327 896,27
н392	333 239,25	1 327 908,89
н393	333 241,53	1 327 905,01
н394	333 426,87	1 328 014,15
н395	333 424,57	1 328 018,06
н396	333 446,57	1 328 031,04
н397	333 448,89	1 328 027,12
н398	333 477,61	1 328 044,16
н399	333 484,98	1 328 048,07
н400	333 495,11	1 328 027,02
н401	333 530,78	1 328 045,16
н402	333 518,39	1 328 070,86

Номер точки	Координаты	
	X	Y
н403	333 537,05	1 328 080,75
н404	333 539,15	1 328 076,77
н405	333 543,36	1 328 078,99
н406	333 553,02	1 328 078,02
н407	333 555,42	1 328 073,15
н408	333 559,46	1 328 075,14
н409	333 569,70	1 328 054,35
н410	333 565,67	1 328 052,36
н411	333 587,15	1 328 008,75
н412	333 752,30	1 327 982,83
н413	333 764,08	1 327 981,79
н414	333 764,47	1 327 986,27
н415	333 797,42	1 327 983,37
н416	333 797,02	1 327 978,88
н417	333 820,31	1 327 976,83
н418	333 928,38	1 327 991,99
н419	334 008,94	1 327 977,14
н420	334 009,75	1 327 981,57
н421	334 139,94	1 327 957,56
н422	334 316,02	1 327 857,42
н423	334 426,76	1 327 882,13
н424	334 427,12	1 327 876,85
н425	334 462,04	1 327 879,20
н426	334 461,69	1 327 884,39
н427	334 524,83	1 327 878,67
н428	334 692,98	1 327 877,30
н429	334 709,75	1 327 877,10
н430	334 741,49	1 327 847,79
н431	334 734,42	1 327 836,95
н432	334 763,73	1 327 817,82
н433	334 776,21	1 327 836,95
н434	335 237,92	1 327 870,46
н435	335 292,72	1 327 797,35
н436	335 400,87	1 327 747,28
н437	335 446,92	1 327 733,65
н438	335 448,20	1 327 737,96
н439	335 457,57	1 327 735,19
н440	335 457,43	1 327 734,19
н441	335 461,64	1 327 732,94
н442	335 461,78	1 327 733,94
н443	335 468,99	1 327 731,81
н444	335 468,84	1 327 730,81

Номер точки	Координаты	
	X	Y
н445	335 473,36	1 327 729,47
н446	335 473,53	1 327 730,46
н447	335 480,01	1 327 728,54
н448	335 476,74	1 327 720,94
н449	335 495,10	1 327 713,02
н450	335 503,02	1 327 731,39
н451	335 495,91	1 327 734,45
н452	335 507,52	1 327 755,72
н453	335 511,46	1 327 753,55
н454	335 516,54	1 327 762,85
н455	335 642,33	1 327 906,19
н456	335 706,31	1 327 865,15
н457	335 861,89	1 327 763,59
н458	335 944,02	1 327 696,34
н459	335 953,60	1 327 690,17
н460	335 956,04	1 327 693,96
н461	335 985,45	1 327 675,03
н462	335 983,01	1 327 671,23
н463	336 047,47	1 327 629,73
н464	336 327,36	1 327 442,23
н465	336 405,43	1 327 374,07
н466	336 727,33	1 327 016,05
н467	336 750,86	1 326 987,61
н468	336 756,94	1 326 982,72
н469	336 759,76	1 326 986,22
н470	336 773,40	1 326 975,26
н471	336 772,83	1 326 974,43
н472	336 781,76	1 326 967,25
н473	336 782,24	1 326 967,75
н474	336 782,39	1 326 968,03
н475	336 784,57	1 326 966,28
н476	336 768,71	1 326 938,96
н477	336 735,43	1 326 941,47
н478	336 674,31	1 326 959,09
н479	336 663,72	1 326 963,64
н480	336 644,47	1 326 956,55
н481	336 599,58	1 326 895,32
н482	336 559,27	1 326 875,61
н483	336 526,07	1 326 878,79
н484	336 503,33	1 326 880,52
н485	336 486,76	1 326 873,72
н486	336 434,41	1 326 842,32

Номер точки	Координаты	
	X	Y
н487	336 394,67	1 326 844,91
н488	336 190,01	1 327 000,36
н489	336 052,65	1 326 713,26
н490	336 493,28	1 326 522,85
н491	336 523,22	1 326 521,00
н492	336 559,39	1 326 525,67
н493	336 653,64	1 326 565,17
н494	336 731,49	1 326 614,16
н495	336 768,95	1 326 673,36
н496	336 813,05	1 326 703,12
н497	336 834,22	1 326 694,39
н498	336 794,01	1 326 649,05
н499	336 784,33	1 326 637,60
н500	336 754,29	1 326 453,12
н501	336 776,89	1 326 440,83
н502	336 794,52	1 326 426,45
н503	336 817,32	1 326 388,81
н504	336 889,77	1 326 324,89
н505	336 989,80	1 326 902,01
н506	337 090,13	1 326 896,25
н507	337 137,97	1 326 953,94
н508	337 139,53	1 326 953,87
н509	337 139,91	1 326 962,13
н510	337 415,07	1 326 949,42
н511	337 465,00	1 326 930,89
н512	337 465,12	1 326 916,00
н513	337 500,12	1 326 916,28
н514	337 500,05	1 326 924,27
н515	337 511,70	1 326 924,37
н516	337 546,70	1 326 924,65
н517	337 547,52	1 326 924,66
н518	337 750,66	1 326 909,92
н519	337 794,82	1 326 905,67
н520	337 794,05	1 326 897,71
н521	337 827,42	1 326 894,49
н522	337 854,44	1 326 840,09
н523	337 930,12	1 326 747,94
н524	338 055,51	1 326 584,61
н525	338 076,84	1 326 556,86
н526	338 088,36	1 326 541,86
н527	338 084,79	1 326 539,12
н528	338 095,11	1 326 525,68

Номер точки	Координаты	
	X	Y
н529	338 242,70	1 326 294,52
н530	338 259,28	1 326 233,28
н531	338 318,04	1 326 184,76
н532	338 393,08	1 326 075,60
н533	338 397,52	1 326 065,01
н534	338 401,67	1 326 066,75
н535	338 405,36	1 326 057,94
н536	338 404,45	1 326 057,54
н537	338 405,48	1 326 055,07
н538	338 406,40	1 326 055,48
н539	338 409,09	1 326 049,06
н540	338 408,17	1 326 048,65
н541	338 409,51	1 326 045,45
н542	338 410,45	1 326 045,82
н543	338 414,14	1 326 037,01
н544	338 409,99	1 326 035,27
н545	338 418,64	1 326 014,64
н546	338 747,45	1 325 797,33
н547	338 883,50	1 325 671,45
н548	339 055,10	1 325 548,98
н549	339 161,69	1 325 503,42
н550	339 175,01	1 325 492,26
н551	339 194,88	1 325 475,61
н552	339 268,23	1 325 446,80
н553	339 354,65	1 325 409,70
н554	339 333,95	1 325 356,44
н555	339 337,22	1 325 355,18
н556	339 325,38	1 325 324,72
н557	339 317,44	1 325 327,81
н558	339 313,11	1 325 316,62
н559	339 321,97	1 325 313,17
н560	339 308,75	1 325 279,16
н561	339 307,82	1 325 279,52
н562	339 307,15	1 325 277,80
н563	339 283,87	1 325 287,22
н564	339 260,40	1 325 296,47
н565	339 309,13	1 325 182,41
н566	339 316,68	1 325 164,11
н567	339 323,17	1 325 152,99
н568	339 329,85	1 325 145,80
н569	339 341,09	1 325 137,79
н570	339 379,19	1 325 109,50

Номер точки	Координаты	
	X	Y
н571	339 396,75	1 325 093,48
н572	339 408,34	1 325 077,29
н573	339 412,47	1 325 061,85
н574	339 412,47	1 325 043,35
н575	339 406,41	1 325 000,57
н576	339 407,48	1 324 979,16
н577	339 409,40	1 324 965,37
н578	339 417,61	1 324 950,96
н579	339 431,76	1 324 934,46
н580	339 455,13	1 324 918,27
н581	339 442,95	1 324 898,20
н582	339 401,66	1 324 835,50
н583	339 335,07	1 324 752,97
н584	339 259,11	1 324 706,69
н585	339 232,16	1 324 652,48
н586	339 209,64	1 324 638,30
н587	339 148,25	1 324 602,12
н588	339 095,85	1 324 571,67
н589	339 088,46	1 324 560,91
н590	339 078,05	1 324 542,49
н591	339 070,94	1 324 530,94
н592	339 060,25	1 324 520,92
н593	339 035,66	1 324 503,24
н594	339 016,06	1 324 487,92
н595	338 992,45	1 324 459,83
н596	339 043,41	1 324 479,47
н597	339 101,05	1 324 501,60
н598	339 528,75	1 324 627,05
н599	339 585,33	1 324 686,18
н600	339 618,73	1 324 749,49
н601	339 645,14	1 324 822,26
н602	339 929,02	1 324 697,85
н603	339 949,98	1 324 698,28
н604	339 992,82	1 324 713,21
н605	340 094,91	1 324 833,26
н606	340 239,52	1 324 738,15
н607	340 291,03	1 324 698,82
н608	340 401,30	1 324 611,35
н609	340 470,87	1 324 560,97
н610	340 524,73	1 324 525,12
н611	340 652,82	1 324 672,75
н612	340 670,69	1 324 694,19

Номер точки	Координаты	
	X	Y
н613	340 687,49	1 324 680,38
н614	340 684,78	1 324 676,98
н615	340 697,00	1 324 667,32
н616	340 765,08	1 324 644,40
н617	340 857,07	1 324 613,45
н618	340 947,92	1 324 577,07
н619	341 176,58	1 324 479,89
н620	341 194,78	1 324 475,33
н621	341 193,45	1 324 469,62
н622	341 198,74	1 324 468,25
н623	341 231,39	1 324 459,75
н624	341 234,35	1 324 446,54
н625	341 224,50	1 324 416,08
н626	341 215,01	1 324 385,54
н627	341 199,51	1 324 333,96
н628	341 173,45	1 324 279,58
н629	341 135,45	1 324 220,67
н630	341 100,95	1 324 104,70
н631	341 087,15	1 323 954,85
н632	341 083,10	1 323 910,93
н633	341 085,53	1 323 904,75
н634	341 095,25	1 323 909,11
н635	341 106,26	1 323 883,98
н636	341 097,94	1 323 880,27
н637	341 102,20	1 323 870,55
н638	341 095,37	1 323 691,15
н639	341 117,91	1 323 469,90
н640	341 102,36	1 323 361,30
н641	341 057,04	1 323 075,81
н642	341 018,14	1 322 831,51
н643	340 930,62	1 322 587,08
н644	340 998,46	1 322 561,26
н645	340 976,88	1 322 077,14
н646	340 969,04	1 322 077,49
н647	340 967,46	1 322 042,53
н648	340 975,32	1 322 042,17
н649	340 964,90	1 321 808,43
н650	341 004,39	1 321 614,30
н651	341 017,43	1 321 575,68
н652	340 954,56	1 321 598,68
н653	340 921,34	1 321 615,29
н654	340 889,64	1 321 628,91

Номер точки	Координаты	
	X	Y
н655	340 812,99	1 321 636,80
н656	340 652,76	1 321 685,63
н657	340 571,14	1 321 781,69
н658	340 293,15	1 321 218,57
н659	340 322,91	1 321 205,65
н660	340 356,10	1 321 175,96
н661	340 365,00	1 321 164,00
н662	340 370,00	1 321 149,00
н663	340 366,00	1 321 138,00
н664	340 361,34	1 321 125,30
н665	340 333,00	1 321 071,00
н666	340 321,00	1 321 055,00
н667	340 268,76	1 321 013,51
н668	340 190,15	1 321 078,14

Номер точки	Координаты	
	X	Y
н669	340 038,19	1 320 891,24
н670	339 952,60	1 320 751,49
н671	339 893,21	1 320 465,03
н672	339 999,56	1 320 159,24
н673	340 627,01	1 320 691,69
н674	340 678,21	1 320 648,02
н675	340 837,98	1 320 663,68
н676	340 967,35	1 320 527,55
н677	341 522,93	1 321 111,33
н678	341 550,87	1 321 134,03
н679	341 570,09	1 321 140,15
н680	341 591,92	1 321 202,16
н1	341 595,42	1 321 228,36

4 Вид разрешенного использования образуемых земельных участков, предназначенных для размещения линейных объектов и объектов капитального строительства, проектируемых в составе линейного объекта, а также существующих земельных участков, занятых линейными объектами и объектами капитального строительства, входящими в состав линейных объектов, в соответствии с проектом планировки территории

Проектом межевания территории устанавливается вид разрешенного использования образуемых земельных участков по классификатору, утвержденному Приказом Федеральной службы государственной регистрации, кадастра и картографии от 10.11.2020 № П/0412 «Об утверждении классификатора видов разрешенного использования земельных участков», - «Трубопроводный транспорт» (код вида разрешенного использования земельного участка – 7.5).