от 25.01.2023 № ГР/88/2023

МИНИСТЕРСТВО ГРАДОСТРОИТЕЛЬНОЙ ПОЛИТИКИ КАЛИНИНГРАДСКОЙ ОБЛАСТИ

П Р И К А З

от 24 января 2023 года № 31
Калининград

Об утверждении проекта внесения изменений в проект планировки территории с проектом межевания в его составе, предусматривающий размещение линейного объекта регионального значения «Реконструкция II очереди Кольцевого маршрута в районе Приморской рекреационной зоны (Северный обход города Калининграда с реконструкцией транспортной развязки с Московским проспектом) 2 этап строительства – от транспортной развязки на Зеленоградск до транспортной развязки на Балтийск включительно»

На основании обращения Государственного казенного учреждения Калининградской области «Управление дорожного хозяйства Калининградской области», в соответствии с частями 3, 15, 21 статьи 45, частью 2 статьи 57 Градостроительного кодекса Российской Федерации, статьей 14 Закона Калининградской области от 05 июля 2017 года № 89 «О градостроительной деятельности на территории Калининградской области», заключением Министерства градостроительной политики Калининградской области от 28 декабря 2022 года № 7376-МГП «О соответствии проекта внесения изменений в документацию по планировке территории, предусматривающую размещение линейного объекта регионального значения требованиям, установленным частью 10 статьи 45 Градостроительного кодекса Российской Федерации», п р и к а з ы в а ю:

1. Внести изменения в проект планировки территории с проектом межевания его составе, предусматривающий размещение линейного объекта регионального значения «Реконструкция II очереди Кольцевого маршрута в районе Приморской рекреационной зоны (Северный обход города Калининграда с реконструкцией транспортной развязки с Московским проспектом) 2 этап строительства – от транспортной развязки на Зеленоградск до транспортной развязки на Балтийск включительно» на территории муниципальных образований «Городской округ «Город Калининград» и «Гурьевский муниципальный округ», утвержденный постановлением Правительства Калининградской области от 26 октября 2015 года № 592 (с изменениями, внесенными приказом Агентства по архитектуре, градостроению и перспективному развитию Калининградской области от 14 марта 2022 года № 126, от 26 апреля 2021 года № 161, от 02 ноября 2021 года № 466),

утвердить прилагаемые основные части проекта планировки территории с проектом межевания в его составе (далее – проект внесения изменений в документацию по планировке территории).

2. Отделу документации по планировке территории Министерства градостроительной политики Калининградской области (И.А. Марковой):

1) обеспечить хранение проекта внесения изменений в документацию по планировке территории;

2) в течение семи дней со дня вступления в силу настоящего приказа направить проект внесения изменений в документацию по планировке территории в администрацию городского округа «Город Калининград» и администрацию муниципального образования «Гурьевский муниципальный округ» Калининградской области, применительно к территории которых осуществлялась его подготовка;

3) в течение пяти дней со дня вступления в силу настоящего приказа разместить проект внесения изменений в документацию по планировке территории в информационной системе обеспечения градостроительной деятельности и обеспечить размещение проекта внесения изменений в документацию по планировке территории на интернет-странице Министерства градостроительной политики Калининградской области в информационно-телекоммуникационной сети «Интернет» по адресу: https:// mingrad.gov39.ru.

3. Данный нормативный правовой акт подлежит государственной регистрации.

4. Приказ вступает в силу по истечении десяти дней после его официального опубликования.

Министр В.Л. Касьянова

УТВЕРЖДЕН
приказом Министерства
градостроительной политики
Калининградской области
от 24 января 2023 года № 31

ПРОЕКТ ВНЕСЕНИЯ ИЗМЕНЕНИЙ В ДОКУМЕНТАЦИЮ ПО ПЛАНИРОВКЕ ТЕРРИТОРИИ, ПРЕДУСМАТРИВАЮЩУЮ РАЗМЕЩЕНИЕ ЛИНЕЙНОГО ОБЪЕКТА РЕГИОНАЛЬНОГО ЗНАЧЕНИЯ «РЕКОНСТРУКЦИЯ II ОЧЕРЕДИ КОЛЬЦЕВОГО МАРШРУТА В РАЙОНЕ ПРИМОРСКОЙ РЕКРЕАЦИОННОЙ ЗОНЫ (СЕВЕРНЫЙ ОБХОД ГОРОДА КАЛИНИНГРАДА С РЕКОНСТРУКЦИЕЙ ТРАНСПОРТНОЙ РАЗВЯЗКИ С МОСКОВСКИМ ПРОСПЕКТОМ) 2 ЭТАП СТРОИТЕЛЬСТВА – ОТ ТРАНСПОРТНОЙ РАЗВЯЗКИ НА ЗЕЛЕНОГРАДСК ДО ТРАНСПОРТНОЙ РАЗВЯЗКИ НА БАЛТИЙСК ВКЛЮЧИТЕЛЬНО»

ПРОЕКТ ВНЕСЕНИЯ ИЗМЕНЕНИЙ
В ДОКУМЕНТАЦИЮ ПО ПЛАНИРОВКЕ ТЕРРИТОРИИ,
ПРЕДУСМАТРИВАЮЩУЮ РАЗМЕЩЕНИЕ ЛИНЕЙНОГО ОБЪЕКТА
РЕГИОНАЛЬНОГО ЗНАЧЕНИЯ «РЕКОНСТРУКЦИЯ II ОЧЕРЕДИ
КОЛЬЦЕВОГО МАРШРУТА В РАЙОНЕ ПРИМОРСКОЙ РЕКРЕАЦИОННОЙ
ЗОНЫ (СЕВЕРНЫЙ ОБХОД ГОРОДА КАЛИНИНГРАДА С РЕКОНСТРУКЦИЕЙ
ТРАНСПОРТНОЙ РАЗВЯЗКИ С МОСКОВСКИМ ПРОСПЕКТОМ) 2 ЭТАП
СТРОИТЕЛЬСТВА – ОТ ТРАНСПОРТНОЙ РАЗВЯЗКИ НА ЗЕЛЕНОГРАДСК
ДО ТРАНСПОРТНОЙ РАЗВЯЗКИ НА БАЛТИЙСК ВКЛЮЧИТЕЛЬНО»

ОСНОВНАЯ ЧАСТЬ ПРОЕКТА ПЛАНИРОВКИ ТЕРРИТОРИИ

**РАЗДЕЛ 1. «ПРОЕКТ ПЛАНИРОВКИ ТЕРРИТОРИИ.
ГРАФИЧЕСКАЯ ЧАСТЬ»**

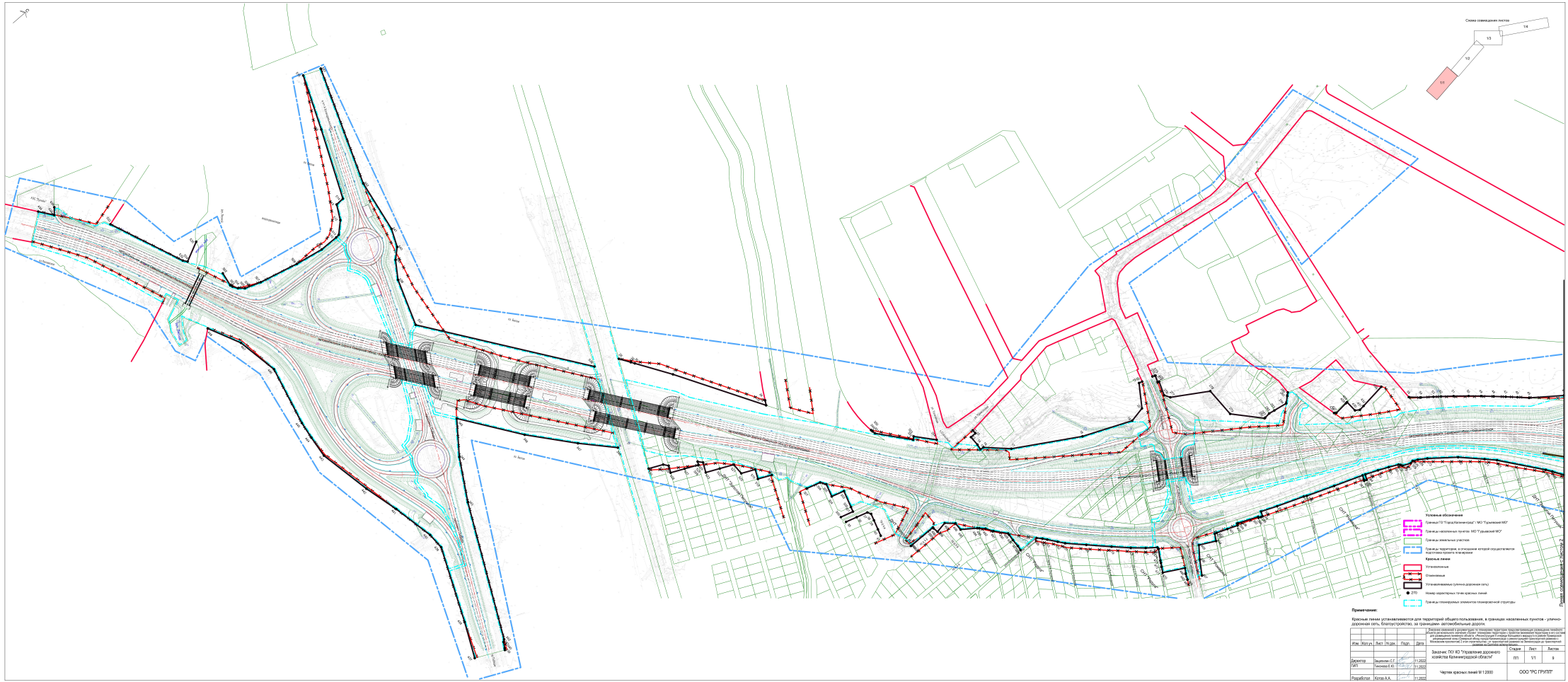
Схема совмещения листов
1/1
1/2
1/3
1/4
Условные обозначения
Граница ГО "Город Калининград" / МО "Гурьевский МО"
Границы населенных пунктов МО "Гурьевский МО"
Границы земельных участков
Границы территории, в отношении которой осуществляется подготовка проекта планировки
Красные линии
Установленные
Отмененные
Устанавливаемые (улично-дорожная сеть)
270
Номер характерных точек красных линий
Границы планируемых элементов планировочной структуры
Линия совмещения с Листом 2
Примечание:
Красные линии устанавливаются для территорий общего пользования, в границах населенных пунктов - улично-дорожная сеть, благоустройство, за границами - автомобильные дороги.
Заказчик: ПКУ КО "Управление дорожного хозяйства Калининградской области"
Чертеж красных линий М 1:2000
ООО "РС ГРУПП"
Изм. Кол.уч. Лист № док. Подп. Дата
Директор Защепкин С.Г. 11.2022
ГИП Тихонова Е.Ю. 11.2022
Разработал Котов А.А. 11.2022
Стадия Лист Листов
ПП 1/1 9

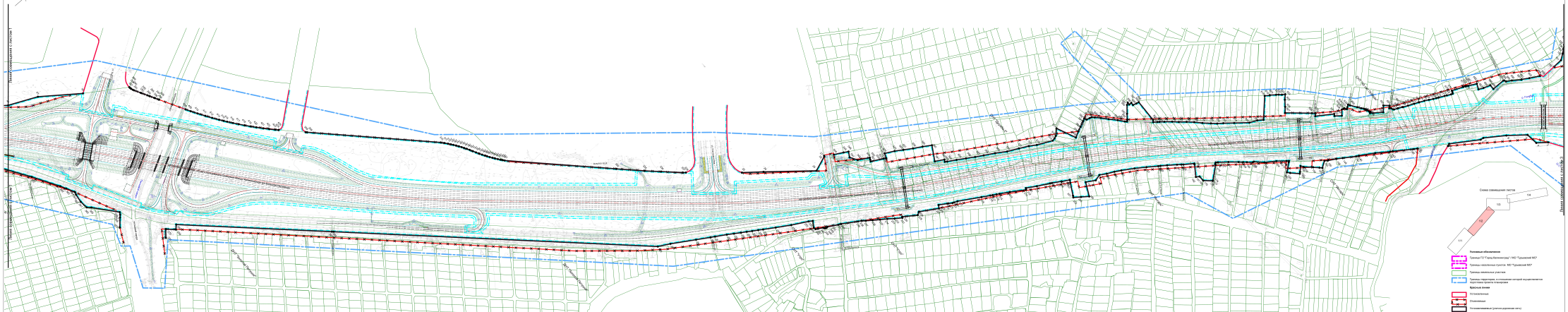
Лист 1
Лист 2
Лист 3
Лист 4
Лист 5
Лист 6
Лист 7
Лист 8
Лист 9
Лист 10
Лист 11
Лист 12
Лист 13
Лист 14
Лист 15
Лист 16
Лист 17
Лист 18
Лист 19
Лист 20
Лист

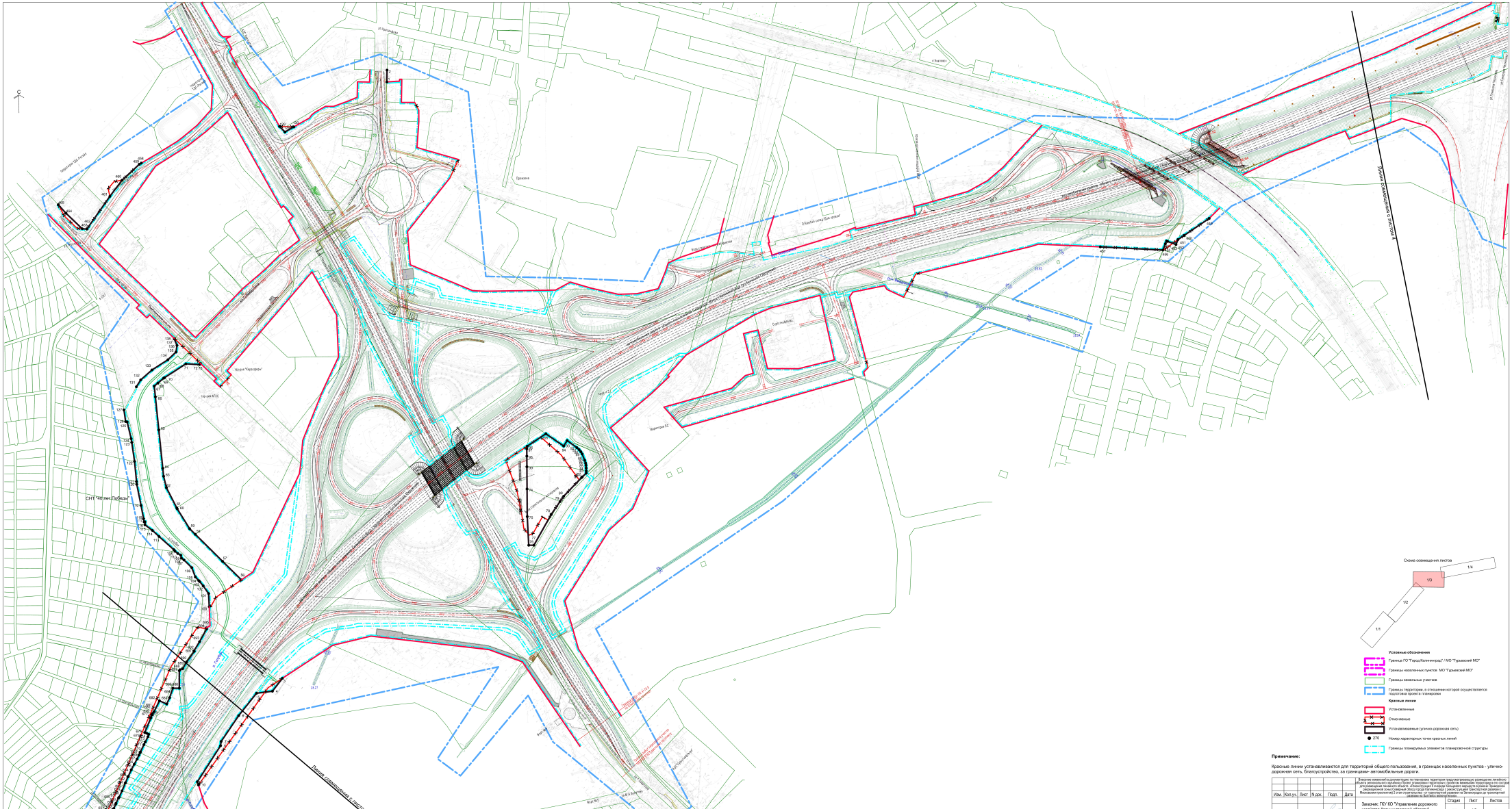

Примечание:

Красные линии устанавливаются для территорий общего пользования, в границах населенных пунктов - улично-дорожная сеть, благоустройство, за границами- автомобильные дороги.

Изм.	Кол.уч.	Лист	N док.	Подп.	Дата
Директор		Зверевич С.Г.			11.2022
ГИП		Тихонова Е.Ю.			11.2022
Разработал		Котов А.А.			11.2022

Внесение изменений в документацию по планировке территории предусматривающих размещение линейного объекта регионального значения «Проект планировки территории с проектом межевания территории в его составе для размещения линейного объекта «Реконструкция Гвардейского кольцевого маршрута в районе Правобрежной промышленной зоны Северный обход города Калининград с реконструкцией транспортной развязки с Московским проспектом 2 этап строительства» от транспортной развязки на Зеленоградск до транспортной развязки на Балтийск вокруг Москвы

Заказчик ГКУ КО "Управление дорожного хозяйства Калининградской области"

Чертеж красных линий М 1:2000

Стадия	Лист	Листов
ПП	1/3	9

ООО "РС ГРУППП"

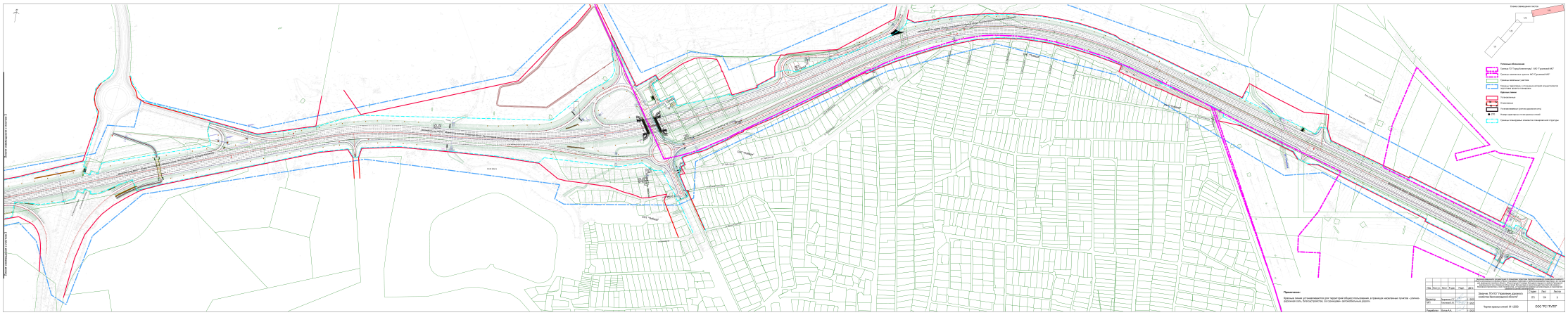
Примечание:
Красные линии отображаются для территорий общего пользования, в границах населенных пунктов - улично-дорожная сеть, благоустройство, за границами - автомобильные дороги.
Условные обозначения
Граница ЗТР "Производственная" (ИС "Гуковский МО")
Красные линии населенных пунктов МО "Гуковский МО"
Красные линии улично-дорожной сети
Красные линии территории, устанавливаемые вокруг территории исторического поселения федерального значения
Кадастровые границы
Существующие
Существующие
Отображаемые (улично-дорожная сеть)
Новые характеристики точек кривых углов
Проектируемые
Красные линии, определенные на кадастровой карте (плане)
Изм. Кол.уч. Лист N док. Подп. Дата
Разработал: Сергеев С.С. 1:2000
Проверил: Ковалев И.В. 1:2000
Разработал: Мухина А.А. 1:2000
Закрытое АО "ГИПРОДОРНИИ" ИНН 7707000000
Российская Федерация, 127055, г. Москва, Новодмитровская ул., д. 2, корп. 2, стр. 1
Красные линии М11 Москва - Санкт-Петербург на участке от 1 км 000 м до 1 км 000 м
Стадия Лист Листов
ПМ 1 3
ООО "ГК ГРУППЭ"

Приложение к чертежу красных линий. Перечень координат характерных точек красных линий

№ точки	X	Y
1	360388,32	1185362,35
2	360406,81	1185362,87
3	359459,51	1185189,95
4	359439,56	1185174,19
5	359436,66	1185149,33
6	359402,05	1185121,17
7	359362,00	1185093,40
8	359355,35	1185092,38
9	359299,39	1185055,62
10	359294,40	1185057,30
11	356244,35	1182387,88
12	356244,42	1182394,70
13	356234,33	1182394,70
14	356234,33	1182411,68
15	356233,02	1182421,30
16	356239,18	1182422,15
17	356274,02	1182455,34
18	356380,77	1182519,40
19	356463,28	1182555,05
20	356489,80	1182550,00
21	356514,60	1182513,56
22	356520,34	1182515,25
23	358131,89	1184127,05
24	358167,44	1184155,66
25	358253,26	1184226,86
26	358285,37	1184214,93
27	358286,19	1184213,56
28	355863,20	1181895,66
29	355875,02	1181913,75
30	355878,87	1181919,64
31	355916,29	1181976,93
32	356002,89	1182122,20
33	356003,02	1182122,40
34	356007,20	1182114,81
35	355976,06	1182364,34
36	355995,19	1182370,18
37	356014,33	1182376,03
38	356017,65	1182382,27
39	356014,13	1182393,75
40	356009,17	1182410,01
41	356005,66	1182421,48

№ точки	X	Y
42	357190,49	1183092,90
43	357114,05	1183036,06
44	357054,82	1183008,78
45	357006,71	1182972,73
46	356992,23	1182958,66
47	356977,50	1182944,87
48	356962,12	1182930,79
49	356946,09	1182916,27
50	356929,84	1182902,01
51	356910,05	1182885,24
52	356893,32	1182871,54
53	356883,18	1182863,46
54	356866,11	1182850,19
55	356850,69	1182836,04
56	359613,77	1185127,58
57	359642,96	1185098,50
58	359685,58	1185056,32
59	359694,43	1185047,56
60	359725,62	1185028,55
61	359727,12	1185027,80
62	359758,80	1185011,98
63	359776,68	1185007,79
64	359789,09	1185006,63
65	359849,03	1185001,03
66	359900,69	1184996,20
67	359917,45	1184994,63
68	359922,21	1185000,40
69	359929,64	1185009,41
70	359930,42	1185010,65
71	359951,72	1185044,34
72	359950,43	1185065,67
73	359952,00	1185067,20
74	359751,06	1185574,69
75	359708,00	1185574,56
76	359663,26	1185576,44
77	359663,21	1185584,53
78	359711,09	1185612,05
79	359730,99	1185626,04
80	359739,07	1185631,72
81	359768,12	1185659,97
82	359769,04	1185660,98
83	359774,88	1185667,33
84	359778,25	1185667,31
85	359782,80	1185667,26
86	359787,13	1185667,03

№ точки	X	Y
87	359790,49	1185666,47
88	359794,89	1185665,10
89	359804,91	1185661,21
90	359808,48	1185659,06
91	359811,71	1185656,44
92	359814,82	1185653,05
93	359826,04	1185638,13
94	359817,52	1185632,48
95	359836,93	1185604,91
96	359817,90	1185575,65
97	359813,75	1185574,89
98	359802,32	1185574,86
99	359785,78	1185574,81
100	359572,40	1185076,90
101	359592,88	1185076,22
102	359604,96	1185067,87
103	359611,75	1185062,44
104	359613,29	1185060,96
105	359618,94	1185055,78
106	359633,71	1185050,28
107	359645,71	1185038,25
108	359648,64	1185034,32
109	359653,20	1185033,32
110	359655,93	1185028,71
111	359659,43	1185024,44
112	359661,99	1185022,62
113	359682,80	1184999,67
114	359692,34	1184989,56
115	359701,13	1184978,02
116	359705,86	1184978,02
117	359705,79	1184976,72
118	359710,80	1184975,88
119	359731,42	1184972,16
120	359764,56	1184965,79
121	359768,80	1184965,47
122	359800,33	1184962,68
123	359829,97	1184958,66
124	359835,83	1184957,72
125	359862,02	1184951,81
126	359862,65	1184949,40
127	359880,88	1184946,98
128	360320,63	1185194,09
129	360311,91	1185202,56
130	360319,66	1185216,48
131	359916,65	1184966,67
132	359927,35	1184973,57

№ точки	X	Y
133	359942,70	1184991,33
134	359958,35	1185016,31
135	359970,28	1185029,15
136	359980,53	1185030,74
137	359990,94	1185026,57
138	359991,32	1185026,97
139	359242,84	1185019,79
140	359242,85	1185019,78
141	359241,87	1185019,17
142	359235,75	1185015,34
143	359199,32	1184989,86
144	359194,78	1184986,95
145	359168,91	1184968,63
146	359139,28	1184950,20
147	359133,75	1184947,47
148	359110,11	1184931,80
149	359098,96	1184924,40
150	359082,76	1184915,15
151	359077,09	1184910,85
152	359063,99	1184919,42
153	359059,60	1184914,98
154	359050,12	1184905,82
155	359035,50	1184891,95
156	359031,87	1184886,29
157	359022,84	1184894,95
158	359020,08	1184897,60
159	359005,72	1184883,15
160	359001,29	1184877,61
161	359018,17	1184863,99
162	359020,40	1184862,20
163	359016,38	1184858,94
164	358999,90	1184845,19
165	358979,29	1184830,86
166	358963,28	1184815,05
167	358960,56	1184814,40
168	358951,58	1184806,31
169	358945,50	1184800,91
170	358938,51	1184794,62
171	358922,24	1184780,45
172	358905,00	1184766,40
173	358901,29	1184763,69
174	358898,94	1184765,23
175	358898,14	1184767,58
176	358871,94	1184788,79
177	358871,59	1184789,07
178	358871,00	1184788,64
179	358856,86	1184775,65
180	358856,48	1184775,09

№ точки	X	Y
181	358856,29	1184764,00
182	358849,85	1184759,65
183	358864,89	1184737,58
184	358865,79	1184735,90
185	358847,01	1184722,64
186	358843,72	1184719,77
187	358836,60	1184713,99
188	358819,97	1184701,32
189	358808,51	1184693,01
190	358804,80	1184690,48
191	358784,51	1184675,85
192	358763,86	1184661,53
193	358739,95	1184646,41
194	358727,09	1184638,93
195	358712,16	1184631,67
196	358698,66	1184623,51
197	358685,57	1184627,04
198	358666,91	1184615,98
199	358652,84	1184643,69
200	358638,98	1184633,22
201	358626,07	1184623,47
202	358628,02	1184620,17
203	358641,67	1184595,78
204	358644,64	1184590,50
205	358629,69	1184582,11
206	358628,95	1184582,12
207	358629,39	1184581,45
208	358611,99	1184570,95
209	358608,77	1184569,08
210	358583,62	1184555,33
211	358563,46	1184543,04
212	358561,84	1184545,49
213	358561,40	1184546,13
214	358532,46	1184527,28
215	358513,62	1184516,16
216	358507,91	1184512,79
217	358500,65	1184508,50
218	358496,28	1184506,01
219	358479,95	1184496,28
220	358436,14	1184469,94
221	358429,06	1184467,13
222	358425,66	1184465,80
223	358418,70	1184461,03
224	358416,66	1184459,63
225	358400,98	1184449,68
226	358400,66	1184450,16
227	358396,74	1184455,90
228	358360,15	1184433,49
229	358353,71	1184437,20

№ точки	X	Y
230	358326,56	1184418,57
231	358325,45	1184420,46
232	358312,17	1184411,13
233	358311,81	1184410,87
234	358299,92	1184401,30
235	358287,31	1184392,65
236	358274,59	1184383,23
237	358263,14	1184374,76
238	358256,08	1184368,71
239	358249,70	1184365,07
240	358219,17	1184345,46
241	358213,44	1184343,12
242	358193,38	1184331,56
243	358190,67	1184332,04
244	358188,00	1184330,89
245	358186,45	1184329,21
246	358185,48	1184327,00
247	358175,70	1184321,57
248	358171,42	1184318,90
249	358170,42	1184314,20
250	358178,42	1184301,90
251	358170,92	1184297,00
252	358138,33	1184278,95
253	358109,99	1184261,51
254	358087,35	1184247,12
255	358078,69	1184241,47
256	358067,65	1184234,60
257	358057,87	1184228,23
258	358047,63	1184221,77
259	358035,01	1184213,62
260	358022,21	1184205,33
261	358000,74	1184192,16
262	357992,48	1184187,25
263	357966,26	1184171,07
264	357919,76	1184142,40
265	357895,88	1184129,31
266	357399,59	1183659,26
267	357396,68	1183656,51
268	357158,27	1183430,71
269	357150,86	1183438,53
270	357135,28	1183423,52
271	357123,50	1183437,57
272	356539,42	1182520,14
273	356544,32	1182522,34
274	356539,88	1182533,32
275	356542,41	1182534,29
276	356533,47	1182557,76
277	356539,24	1182567,49

№ точки	X	Y
278	356598,37	1182604,54
279	356598,68	1182656,57
280	356638,73	1182701,15
281	356640,23	1182701,01
282	356650,16	1182700,07
283	356660,23	1182701,94
284	356683,72	1182705,98
285	356693,32	1182697,67
286	356698,12	1182693,52
287	357272,97	1183146,76
288	357273,13	1183148,94
289	357273,79	1183152,17
290	357275,02	1183155,81
291	357276,27	1183158,43
292	357283,29	1183171,33
293	357284,20	1183173,00
294	357290,61	1183184,70
295	357292,61	1183188,36
296	357297,89	1183198,01
297	357298,92	1183199,88
298	357302,73	1183206,79
299	357303,39	1183207,93
300	355974,56	1182352,25
301	355996,61	1182358,68
302	355999,12	1182350,47
303	356007,89	1182321,78
304	355985,90	1182315,06
305	355992,63	1182293,06
306	355986,55	1182283,88
307	355962,63	1182276,57
308	357492,03	1183461,41
309	357494,17	1183463,57
310	357693,10	1183663,89
311	357698,65	1183670,43
312	357703,14	1183676,03
313	357706,96	1183681,02
314	357710,14	1183685,37
315	357713,24	1183689,77
316	357717,02	1183695,40
317	357720,14	1183700,27
318	357722,96	1183704,86
319	357726,13	1183710,28
320	357729,19	1183715,77
321	357732,53	1183722,12
322	357735,80	1183728,52
323	357739,07	1183734,60

№ точки	X	Y
324	357742,47	1183740,59
325	357745,48	1183745,67
326	357748,07	1183749,86
327	357751,26	1183754,84
328	357754,55	1183759,75
329	357757,92	1183764,60
330	357761,39	1183769,38
331	357764,95	1183774,10
332	357767,98	1183777,98
333	357770,38	1183780,97
334	357937,20	1183948,46
335	357978,69	1183989,93
336	358004,54	1184014,25
337	358037,64	1184045,43
338	358042,78	1184049,89
339	355386,60	1182146,81
340	355388,51	1182144,16
341	355393,99	1182134,79
342	355397,59	1182132,07
343	355504,70	1181912,39
344	355544,61	1181843,75
345	355584,48	1181790,66
346	355654,78	1181888,56
347	355714,66	1181959,69
348	355761,91	1182010,40
349	356111,92	1182272,82
350	356112,38	1182276,18
351	356113,45	1182281,58
352	356155,98	1182333,01
353	356160,42	1182329,18
354	356186,66	1182359,60
355	357064,44	1183357,71
356	357078,40	1183342,00
357	357082,32	1183337,83
358	357085,36	1183333,09
359	357046,49	1183286,73
360	357039,23	1183279,98
361	357037,41	1183262,75
362	357039,72	1183244,85
363	357041,60	1183239,97
364	357041,16	1183238,08
365	357032,74	1183221,84
366	357026,14	1183209,68
367	356993,63	1183155,54
368	356954,10	1183094,81
369	356947,46	1183085,25

№ точки	X	Y
370	356894,72	1183017,74
371	356879,64	1183002,32
372	356847,27	1182969,99
373	356805,81	1182937,02
374	356791,89	1182927,82
375	356783,75	1182923,47
376	356778,62	1182924,47
377	356765,40	1182918,53
378	356764,83	1182918,19
379	356763,60	1182915,14
380	356761,24	1182912,51
381	356745,62	1182904,72
382	356727,86	1182896,72
383	356706,83	1182887,76
384	356706,65	1182888,11
385	356702,60	1182896,32
386	356698,23	1182894,77
387	356699,20	1182892,68
388	356702,32	1182885,99
389	356653,22	1182867,68
390	356606,33	1182849,74
391	356601,61	1182847,18
392	356556,01	1182829,81
393	356529,02	1182818,60
394	356525,74	1182826,62
395	356523,11	1182825,66
396	356518,70	1182823,73
397	356519,34	1182822,24
398	356485,89	1182807,85
399	356484,19	1182807,26
400	356482,61	1182810,31
401	356465,37	1182803,46
402	356447,31	1182796,52
403	356443,76	1182795,22
404	356437,09	1182806,38
405	356410,17	1182792,24
406	356395,00	1182812,01
407	356379,90	1182835,40
408	357332,02	1183259,59
409	357337,76	1183269,66
410	357345,43	1183282,56
411	357354,68	1183297,41
412	357362,87	1183309,98
413	357371,30	1183322,39
414	357377,07	1183330,61
415	357381,45	1183336,70
416	357388,87	1183346,76
417	357396,45	1183356,70

№ точки	X	Y
418	357404,19	1183366,52
419	357412,08	1183376,22
420	357420,12	1183385,79
421	357429,96	1183397,11
422	357438,33	1183406,40
423	357446,84	1183415,56
424	357451,67	1183420,58
425	357452,46	1183420,77
426	356735,23	1182772,43
427	356738,45	1182775,06
428	356761,66	1182773,18
429	356764,42	1182773,00
430	356765,42	1182792,64
431	356772,62	1182797,51
432	356781,57	1182796,64
433	356826,51	1182791,60
434	355271,51	1181049,31
435	355288,43	1181072,08
436	355297,35	1181061,79
437	355338,12	1182123,35
438	355365,63	1182064,97
439	355419,17	1181940,96
440	355418,63	1181912,63
441	355403,57	1181840,59
442	355387,63	1181780,42
443	355369,40	1181689,36
444	355373,31	1181651,85
445	355377,36	1181621,94
446	355401,54	1181520,60
447	355388,20	1181448,99
448	355361,04	1181392,71
449	360162,53	1186643,37
450	360136,42	1186604,10
451	360129,99	1186594,30
452	360122,23	1186591,12
453	360127,24	1186578,08
454	360127,88	1186576,44
455	360123,60	1186574,61
456	360113,83	1186570,57
457	360119,79	1186473,00
458	360265,60	1184978,00
459	360263,72	1184974,75
460	360239,24	1184947,61
461	360214,22	1184928,36

№ точки	X	Y
462	360163,52	1184891,90
463	360164,10	1184884,71
464	360188,61	1184859,57
465	360202,01	1184847,68
466	356356,48	1182824,54
467	356356,30	1182824,44
468	356361,03	1182814,51
469	356366,15	1182806,62
470	356332,10	1182787,49
471	356337,14	1182778,59
472	356340,62	1182772,60
473	356342,56	1182769,06
474	356353,03	1182751,81
475	356353,24	1182751,30
476	356353,30	1182748,57
477	356337,52	1182736,14
478	356318,21	1182719,09
479	356294,53	1182695,96
480	356263,57	1182665,14
481	356237,72	1182639,11
482	356229,69	1182628,79
483	356218,53	1182614,23
484	356213,38	1182607,61
485	356206,55	1182600,23
486	356171,90	1182597,62
487	356172,87	1182589,28
488	356173,14	1182575,98
489	356174,15	1182565,26
490	356174,35	1182562,10
491	356157,93	1182542,58
492	356150,25	1182530,42
493	356142,58	1182522,85
494	356140,02	1182520,47
495	356116,73	1182503,37
496	356116,95	1182489,56
497	356103,24	1182477,11
498	356084,27	1182480,24
499	356082,81	1182471,33
500	356082,63	1182469,52
501	356033,45	1182468,76
502	355442,79	1181337,87
503	355439,09	1181361,99
504	355440,58	1181366,10
505	355445,81	1181374,29
506	355454,98	1181382,32
507	355482,24	1181392,13

№ точки	X	Y
508	355550,02	1181409,01
509	355598,64	1181418,26
510	355631,14	1181418,90
511	355637,55	1181418,31
512	355655,99	1181401,07
513	355668,80	1181376,51
514	355683,56	1181375,94
515	355733,23	1181261,41
516	355770,60	1181170,63
517	355929,99	1182218,75
518	355909,32	1182209,04
519	355916,55	1182193,65
520	355893,92	1182183,02
521	355893,89	1182163,11
522	355871,25	1182152,48
523	355848,63	1182141,85
524	355856,28	1182125,56
525	355850,25	1182118,41
526	355847,74	1182123,75
527	355825,10	1182113,12
528	355802,48	1182102,49
529	355807,78	1182091,20
530	355802,01	1182083,49
531	355778,37	1182072,38
532	355351,40	1181147,26
533	355405,03	1181276,17
534	355410,10	1181282,88
535	355443,71	1181266,69
536	355822,68	1181878,23
537	355636,38	1181622,43
538	355664,00	1181543,85
539	355683,27	1181515,07
540	355700,00	1181500,00
541	355712,95	1181470,07
542	355727,25	1181378,97
543	355801,09	1181181,38
544	358303,30	1184224,99
545	358321,79	1184235,08
546	358330,99	1184240,49
547	358324,65	1184251,14
548	358333,92	1184266,69
549	358356,45	1184279,51
550	358354,54	1184282,96
551	358352,58	1184286,76
552	358376,53	1184299,68

№ точки	X	Y
553	358381,98	1184302,42
554	358386,27	1184293,24
555	358405,11	1184303,17
556	358420,53	1184313,05
557	358421,04	1184313,37
558	358438,17	1184324,38
559	358455,91	1184334,59
560	358472,74	1184345,30
561	358454,95	1184374,99
562	358472,88	1184385,41
563	358470,39	1184389,54
564	358474,44	1184392,22
565	358491,67	1184402,53
566	358508,91	1184413,14
567	358525,34	1184423,44
568	358541,15	1184432,72
569	358562,41	1184444,98
570	358584,02	1184458,92
571	358606,95	1184470,27
572	358626,08	1184480,19
573	358640,33	1184489,29
574	358671,63	1184504,29
575	358677,54	1184503,22
576	358683,40	1184500,96
577	358694,61	1184490,05
578	358712,86	1184531,25
579	358725,10	1184524,93
580	358735,03	1184520,39
581	358746,74	1184514,94
582	358752,47	1184512,27
583	358754,85	1184517,52
584	358761,44	1184519,26
585	358765,73	1184520,29
586	358770,68	1184525,19
587	358779,79	1184534,51
588	358790,50	1184546,99
589	358803,56	1184561,12
590	358813,02	1184573,25
591	358816,39	1184576,33
592	358819,25	1184573,19
593	358827,24	1184563,85
594	358839,37	1184549,69
595	358843,83	1184546,75
596	358843,56	1184552,22
597	358849,07	1184552,21
598	358848,76	1184558,13
599	358856,41	1184560,27
600	358861,85	1184561,38
601	358860,22	1184609,59

№ точки	X	Y
602	358857,17	1184613,28
603	358864,25	1184618,64
604	358867,66	1184621,41
605	358875,66	1184628,06
606	358888,31	1184638,74
607	358898,38	1184648,20
608	358911,07	1184658,95
609	358922,84	1184669,88
610	358934,70	1184682,42
611	358947,80	1184694,76
612	358957,52	1184703,71
613	358967,73	1184711,52
614	358985,36	1184726,18
615	359010,13	1184746,58
616	359025,78	1184753,82
617	359036,44	1184761,62
618	359071,48	1184724,85
619	359080,08	1184731,09
620	359080,53	1184730,64
621	359091,04	1184738,88
622	359095,31	1184741,97
623	359100,43	1184746,77
624	359106,44	1184750,59
625	359098,28	1184758,89
626	359088,93	1184770,58
627	359080,42	1184780,07
628	359122,80	1184817,60
629	359128,34	1184822,76
630	359124,07	1184827,03
631	359157,21	1184849,52
632	359154,97	1184853,22
633	359167,01	1184862,93
634	359175,60	1184852,91
635	359179,00	1184853,88
636	359181,14	1184854,59
637	359184,75	1184859,28
638	359187,80	1184856,83
639	359192,20	1184853,63
640	359194,40	1184857,56
641	359203,32	1184870,42
642	359208,30	1184877,67
643	359211,92	1184882,69
644	359214,18	1184885,89
645	359213,27	1184886,53
646	359216,39	1184894,15
647	359217,75	1184895,69
648	359215,50	1184897,67
649	359237,85	1184914,49
650	359247,40	1184903,64

№ точки	X	Y
651	359257,44	1184912,40
652	359252,97	1184916,45
653	359255,98	1184919,15
654	359257,51	1184923,12
655	359259,09	1184924,83
656	359265,62	1184927,76
657	359267,15	1184928,40
658	359275,33	1184932,33
659	359276,77	1184933,44
660	359286,50	1184937,96
661	359298,63	1184943,21
662	359299,13	1184943,49
663	359308,19	1184947,31
664	359308,98	1184947,95
665	359319,25	1184952,69
666	359327,79	1184957,42
667	359335,94	1184961,92
668	359341,90	1184964,88
669	359345,63	1184966,69
670	359346,98	1184967,32
671	359358,25	1184972,86
672	359362,44	1184975,04
673	359370,58	1184979,27
674	359374,28	1184980,39
675	359376,00	1184977,28
676	359377,12	1184974,31
677	359400,03	1184984,21
678	359404,52	1184985,28
679	359404,49	1184986,43
680	359406,44	1184986,75
681	359409,74	1184989,32
682	359426,42	1184997,78
683	359421,26	1185009,06
684	359431,22	1185013,73
685	359445,80	1185018,80
686	359445,68	1185028,98
687	359473,07	1185029,26
688	359474,60	1185030,37
689	359476,13	1185034,53
690	359486,71	1185040,82
691	359503,06	1185052,92
692	359503,59	1185052,30
693	359517,92	1185061,27
694	359537,76	1185072,50
695	359539,50	1185071,99

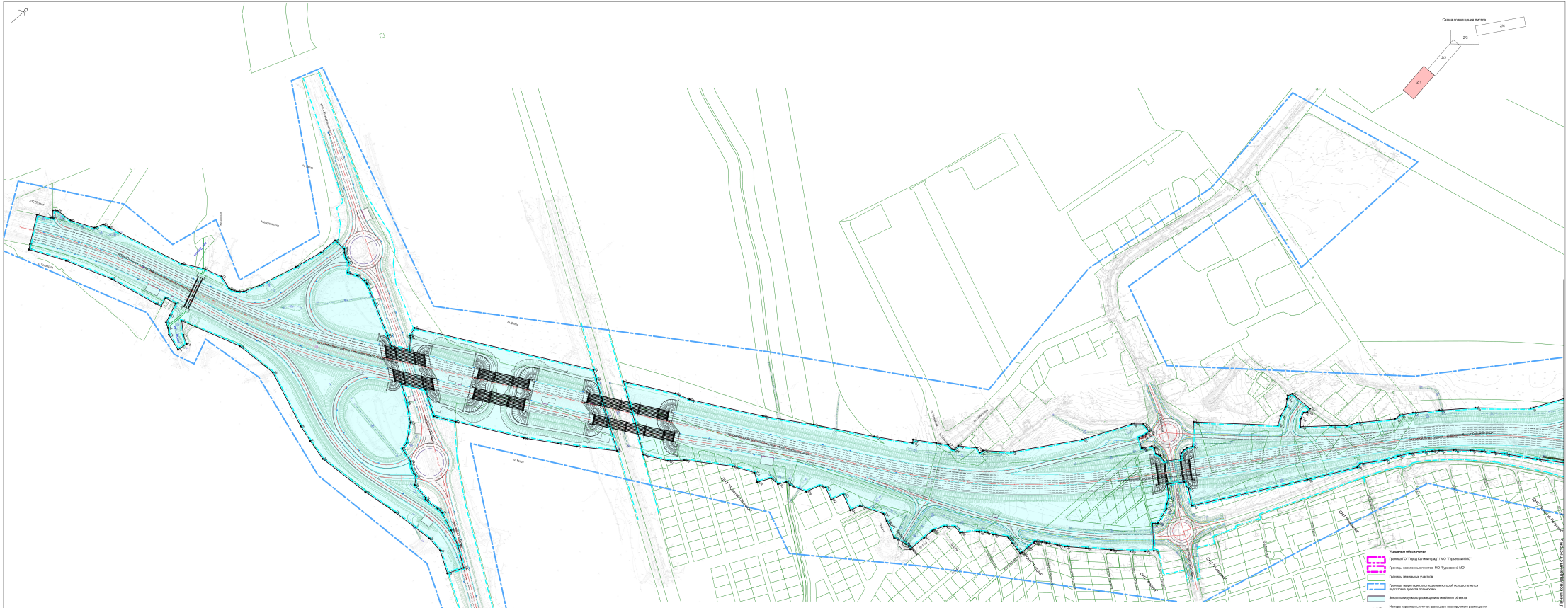
Схема совмещения листов
2/1
2/2
2/3
2/4
Условные обозначения
Границы ГО "Город Калининград" / МО "Гурьевский МО"
Границы населенных пунктов МО "Гурьевский МО"
Границы земельных участков
Границы территории, в отношении которой осуществляется подготовка проекта планировки
Зона планируемого размещения линейного объекта
Номера характерных точек границ зон планируемого размещения линейного объекта
Линия сопряжения с участком 2
ул. Аксаковская
ул. Ясная
ул. Ясная
ул. Ясная

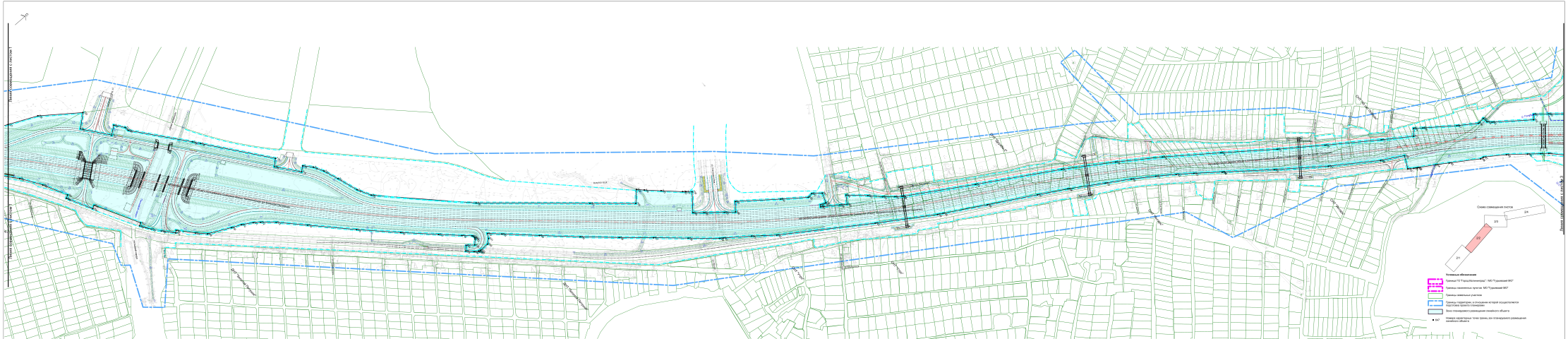

Изм.	Кол.уч.	Лист	N док.	Подп.	Дата
Директор		Зверянский Г.Г.			11.2022
ГИП		Теплова Ю.О.			11.2022
Разработал		Котов А.А.			11.2022

Заказчик: ГКУ ВО "Управление дорожного хозяйства Калининградской области"

Чертеж границ зон планируемого размещения линейного объекта № 1 2000

Стадия	Лист	Листов
ПП	2/2	9

ООО "РС ГРУПП"

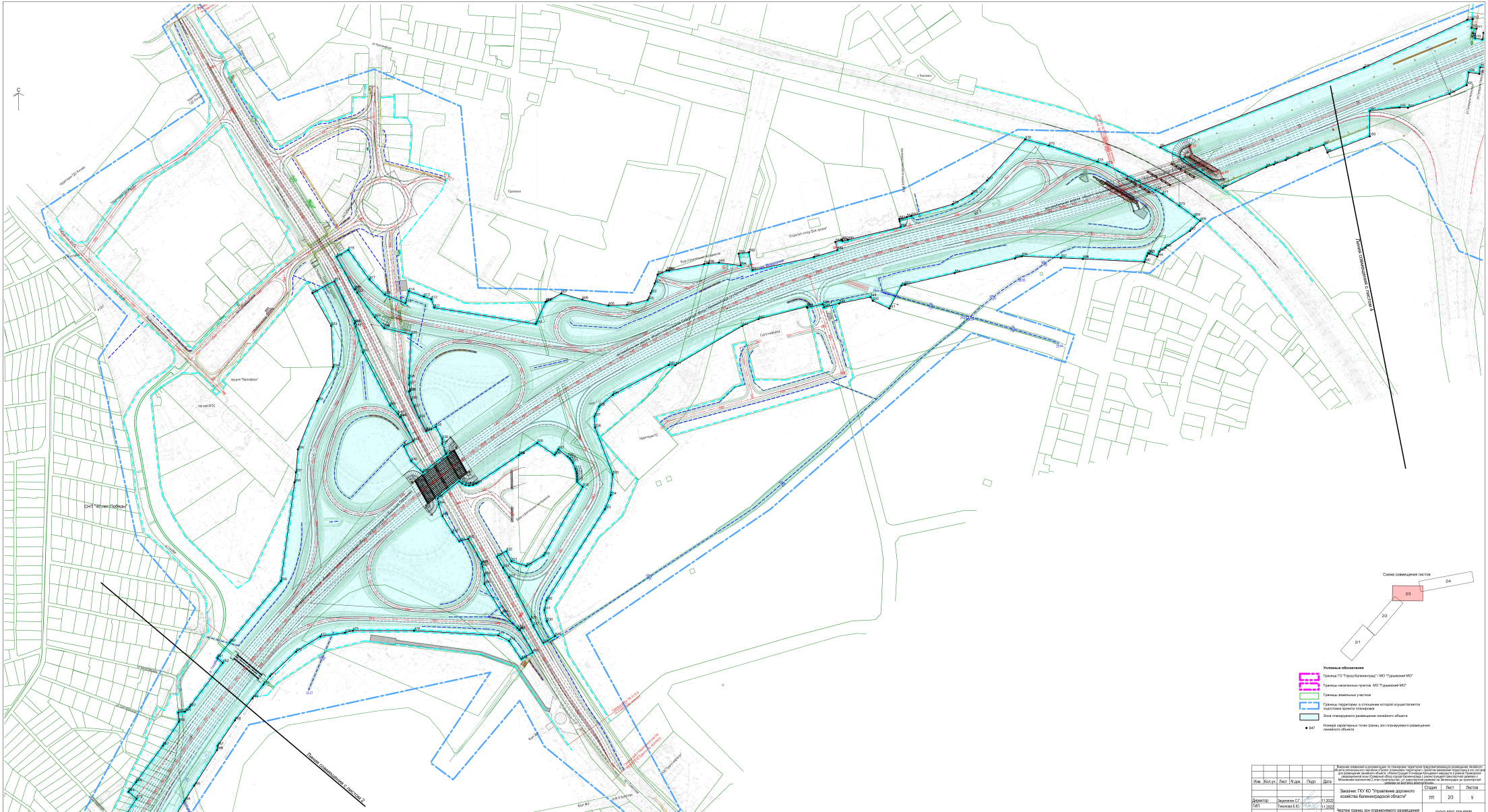

Изм.	Кол.уч.	Лист	N док.	Подп.	Дата
Директор		Зверевич С.Г.			11.2022
ГИП		Тихонова Е.Ю.			11.2022
Разработал		Котов А.А.			11.2022

Внесение изменений в документацию по планировке территории предусматривающих размещение линейного объекта регионального значения «Проект планировки территории с проектом межевания территории в его составе для размещения линейного объекта «Транспортная Концепция Юбилейного мкрн.» в районе Правобрежной зоны Северный обход города Калининграда с реконструкцией транспортной развязки с Московским проспектом 2 этап строительства от транспортной развязки на Зеленоградском до транспортной развязки на Балтийском вокзале Москва

Заказчик ГКУ КО "Управление дорожного хозяйства Калининградской области"

Чертеж границ зон планируемого размещения линейного объекта М 1:2000

Стадия	Лист	Листов
ПП	2/3	9

ООО "РС ГРУППП"

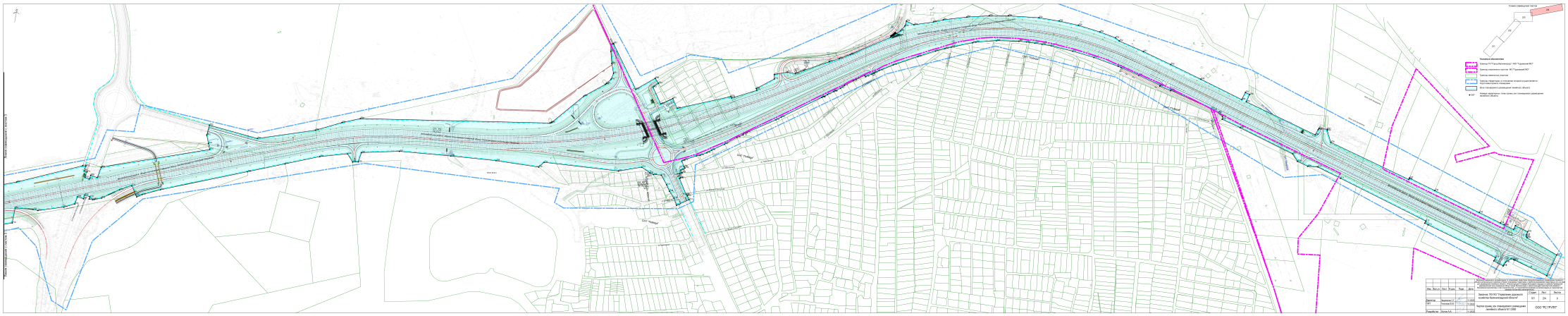
Схема совмещения листов
Границы муниципальных образований
Граница ЗОУИТ вокруг Кропоткинского г.п. МО "Кавказский район"
Граница населенного пункта МО "Кавказский район"
Граница территории, в отношении которой осуществляется подготовка проекта планировки
Ось существующей улично-дорожной сети(ул.Ленина)
Номер характерной точки границы, сведения о которой должны содержаться в Едином государственном реестре недвижимости
Границы зон с особыми условиями использования территорий, установленные в соответствии с законодательством Российской Федерации

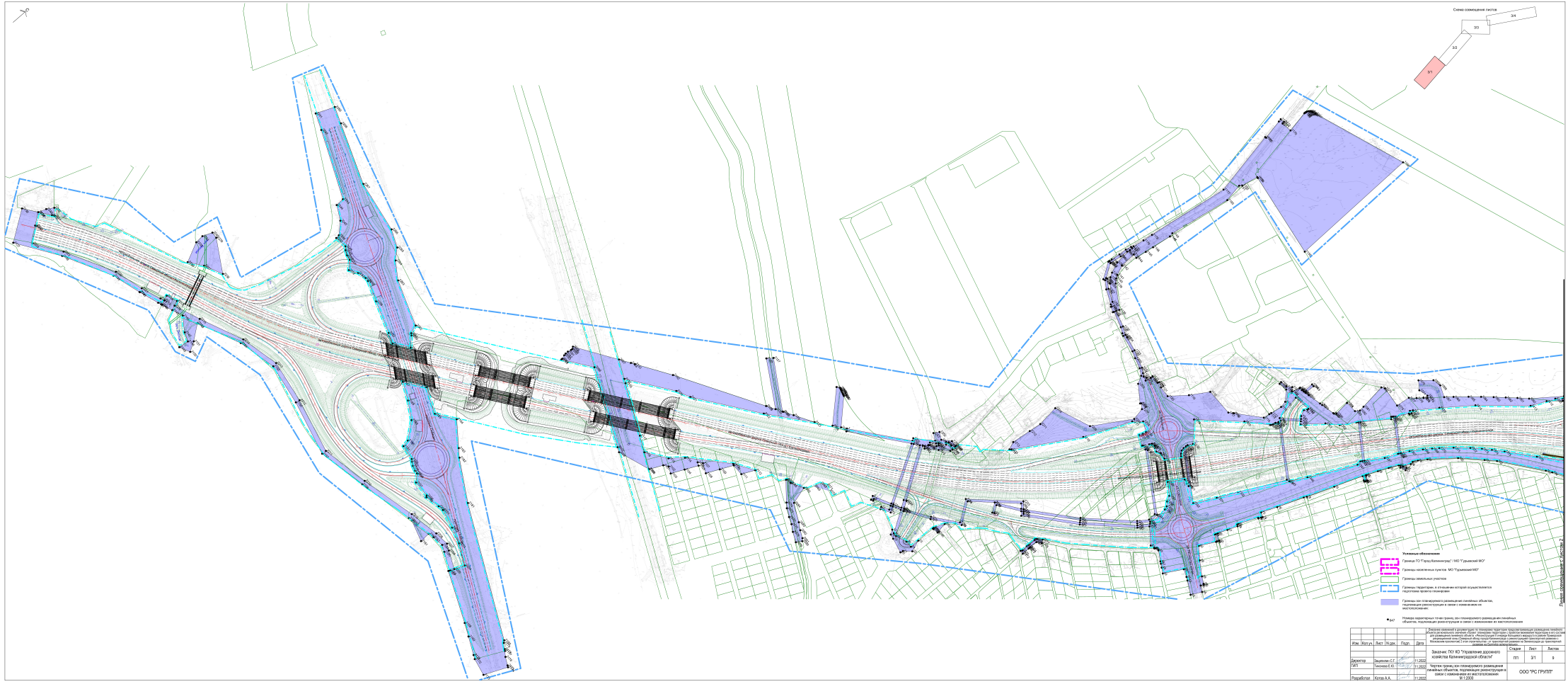

Изм.	Кол.уч.	Лист	№ док.	Подп.	Дата	Значения сведений в условных частях зон планируемого размещения линейных объектов, подлежащих изъятию, или в отношении территории с проектом межевания территории в их составе, а также в отношении земельных участков, расположенных в границах территории, в отношении которой с целью изъятия принимается решение о резервировании земель, изъятии земельных участков для государственных или муниципальных нужд, Сведения об объекте городе Калининграде (самостоятельный транспортный развязок) Московское кольцо(ТР 1) или приравнены: от транспортной развязки на Зеленоградск до транспортной развязки на Светлый в городе Калининграде			
						Заказчик: ПКУ КО "Управление дорожного хозяйства Калининградской области"	Стадия	Лист	Листов
Директор		Зацепина С.Г.			11.2022		ПП	3/1	9
ГИП		Тихонова Е.Ю.			11.2022	Чертеж границ зон планируемого размещения линейных объектов, подлежащих реконструкции в связи с изменением их местоположения М 1:2000	ООО "РС ГРУППП"		
Разработал		Котов А.А.			11.2022				

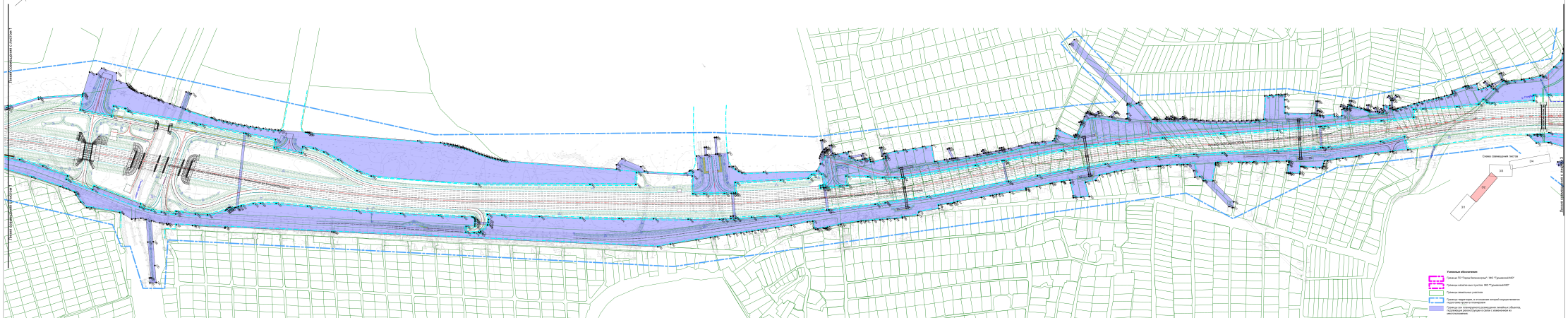

Изм.	Кол.уч.	Лист	N док.	Подп.	Дата
Директор		Зацепина С.Г.			11.2022
ГИП		Тютина Н.Ю.			11.2022
Разработал		Котов А.А.			11.2022

Заказчик: ГКУ КО "Управление дорожного хозяйства Калининградской области"

Чертеж границ зон планируемого размещения линейных объектов, подлежащих реконструкции в связи с изменением их местоположения М 1:2000

Стадия	Лист	Листов
ПП	32	0

ООО "РС ГРУПП"

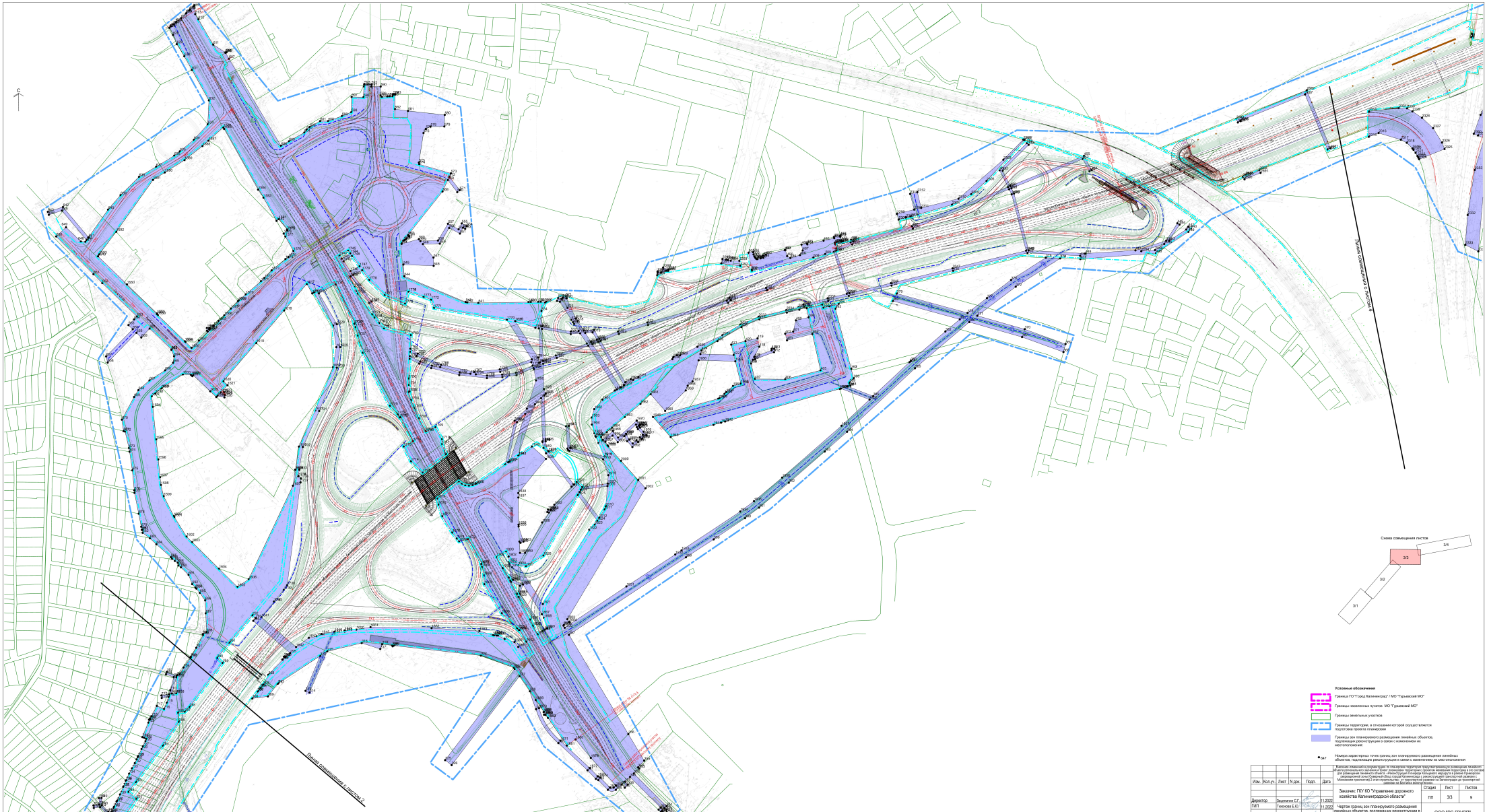

Условные обозначения

Граница ГО "Город Калининград" / МО "Гурьевский МО"

Границы населенных пунктов МО "Гурьевский МО"

Границы земельных участков

Границы территории, в отношении которой осуществляется подготовка проекта планировки

Границы зон планируемого размещения линейных объектов, подлежащих реконструкции в связи с изменением их местоположения

647 Номера характерных точек границ зон планируемого размещения линейных объектов, подлежащих реконструкции в связи с изменением их местоположения

Внесение изменений в документацию по планировке территории предусматривающую размещение линейного объекта регионального значения «Проект планировки территории с проектом межевания территории в его составе для размещения линейного объекта «Реконструкция Гвардейского шоссе» на участке в районе Гвардейского шоссе, проходящего в Ленинградском районе Северной обход города Калининграда с реконструкцией транспортной развязки с Московским проспектом 2 этап строительства от транспортной развязки на Зеленоградском до транспортной развязки на Балтийском шоссе.

Изм.	Кол.уч.	Лист	N док.	Подп.	Дата
Директор		Звягинцев С.Г.			11.2022
ГИП		Тихонова Е.Ю.			11.2022
Разработал		Котов А.А.			11.2022

Заказчик ГКУ КО "Управление дорожного хозяйства Калининградской области"

Чертеж границ зон планируемого размещения линейных объектов, подлежащих реконструкции в связи с изменением их местоположения
М 1:2000

Стадия	Лист	Листов
ПП	3/3	9

ООО "РС ГРУПП"

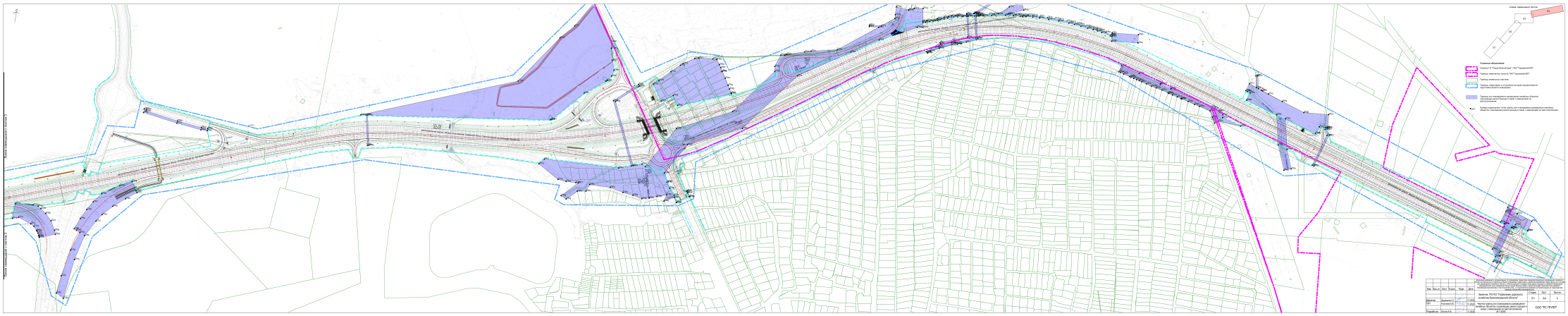
Схема размещения листов
Условные обозначения
Граница Российской Федерации
Граница муниципального образования
Граница населенного пункта
Граница водоохранной зоны
Граница прибрежной защитной полосы
Граница зоны с особыми условиями использования территории
Граница территории, на которой разрешено размещение линейных объектов
Граница исследованного земельного участка, объекта капитального строительства, в отношении которого подготовлена документация по планировке территории
Граница земельного участка, на котором расположен объект капитального строительства, в отношении которого подготовлена документация по планировке территории
Граница земельного участка, на котором разрешено размещение линейного объекта, предусмотренного проектом планировки территории, в связи с изменением его местоположения
Граница земельного участка, на котором разрешено размещение линейного объекта, предусмотренного проектом планировки территории, в связи с изменением его местоположения
Изм. Кол.уч. Лист Nдок. Подп. Дата
Разработано в соответствии с Областным законом от 09.07.2009 № 389-ОЗ «О регулировании градостроительной деятельности в Калининградской области»
Проект планировки и проекта межевания территории для размещения линейного объекта: «Строительство автомобильной дороги Обход г. Калининграда (от п. Прибрежный до п. Гвардейское)» в Гвардейском городском округе Калининградской области
Заказчик: ГКУ КО "Управление дорожного хозяйства Калининградской области"
Чертеж границ зон с особыми условиями использования территории, подлежащих реорганизации в связи с изменением местоположения
Стадия
Лист
Листов
ПП
3А
3
Генеральный директор
Чернов С.Г.
01.2020
Главный инженер проекта
Попова Н.В.
01.2020
Разработал
Зверев А.А.
01.2020
ООО "РС ПРИЛЕК"

ПРОЕКТ ВНЕСЕНИЯ ИЗМЕНЕНИЙ В ДОКУМЕНТАЦИЮ ПО ПЛАНИРОВКЕ ТЕРРИТОРИИ, ПРЕДУСМАТРИВАЮЩУЮ РАЗМЕЩЕНИЕ ЛИНЕЙНОГО ОБЪЕКТА РЕГИОНАЛЬНОГО ЗНАЧЕНИЯ «РЕКОНСТРУКЦИЯ II ОЧЕРЕДИ КОЛЬЦЕВОГО МАРШРУТА В РАЙОНЕ ПРИМОРСКОЙ РЕКРЕАЦИОННОЙ ЗОНЫ (СЕВЕРНЫЙ ОБХОД ГОРОДА КАЛИНИНГРАДА С РЕКОНСТРУКЦИЕЙ ТРАНСПОРТНОЙ РАЗВЯЗКИ С МОСКОВСКИМ ПРОСПЕКТОМ) 2 ЭТАП СТРОИТЕЛЬСТВА – ОТ ТРАНСПОРТНОЙ РАЗВЯЗКИ НА ЗЕЛЕНОГРАДСК ДО ТРАНСПОРТНОЙ РАЗВЯЗКИ НА БАЛТИЙСК ВКЛЮЧИТЕЛЬНО»

ОСНОВНАЯ ЧАСТЬ ПРОЕКТА ПЛАНИРОВКИ ТЕРРИТОРИИ

РАЗДЕЛ 2. «ПОЛОЖЕНИЕ О РАЗМЕЩЕНИИ ЛИНЕЙНЫХ ОБЪЕКТОВ»

1. Наименование, основные характеристики и назначение планируемого для размещения линейного объекта, а также линейных объектов, подлежащих реконструкции в связи с изменением их местоположения

Основные характеристики линейного объекта «Реконструкция II очереди Кольцевого маршрута в районе Приморской рекреационной зоны (Северный обход города Калининграда с реконструкцией транспортной развязки с Московским проспектом) 2 этап строительства - от транспортной развязки на Зеленоградск до транспортной развязки на Балтийск включительно» приведены в Таблице 1.

Таблица 1

№ п/п	Показатели	До реконструкции	После реконструкции
			По подэтапам строительства (1 / 2 / 3 / 4)
1	Категория автомобильной дороги	II	I-б
2	Строительная длина, км:	11.384 (Объект капитального строительства с кадастровым номером 39:00:000000:18980)	
	- основного хода		4,702 / 1,6 / 4,4 / 1,573 (общая длина 12,275)
	- пересекаемых улиц в составе транспортных развязок		0,169 / 3,883/ 0,353/ 0,940
	- местных проездов		0,683 / 0,448 /1,821 / 0
3	Основная расчетная скорость, км/час	60-80	120
4	Число полос движения, шт.	2	6
5	Ширина полосы движения, м.	3.75	3.75

6	Ширина разделительной полосы, м.	-	6.00
7	Ширина земляного полотна, м.	15	37.50-46.40
8	Ширина обочин, м.	1.5-2.5	3.75-6.7
9	Ширина остановочной полосы, м.	0-2.5	2.50
10	Тип дорожной одежды	капитальный	капитальный
11	Вид покрытия	асфальтобетон	асфальтобетон
12	Транспортные развязки в разных уровнях, шт.	4	6
13	Мосты и путепроводы, шт.	7	2/3/4/3
14	Надземные пешеходные переходы, шт.	-	0/0/3/0
15	Подземные пешеходные переходы, шт.	-	1/0/1/1
16	Расчетные нагрузки:		
	- для расчета дорожной одежды	-	115кН (11.5тс)
	- для проектирования мостовых сооружений	-	А-14; НК-100
17	Продолжительность строительства	-	28/19/33/35
18	**Объекты капитального строительства, выделяемые с отдельными показателями:**		
18.1	**Переустройство ВЛ 110 кВ Северная 330 – О-11 Ленинградская I цепь (Л-152)/ВЛ 110 кВ Северная 330 – О-11 Ленинградская II цепь (Л-153)** (Объекты капитального строительства с кадастровыми номерами 39:15:000000:4944/39:15:000000:5101)		
18.1.1	Тип	Воздушная линия	Воздушная линия
18.1.2	Напряжение, кВ	110 кВ	110 кВ
18.1.3	Общая длина ОКС, п.м /в т.ч. Протяженность переустраиваемого участка, п.м.	5,450/1,265	5,398/1,213
18.1.4	Марка провода	АС240/32	АС240/32
18.1.5	Количество цепей	2	2
18.1.6	Количество опор, шт	6	6
18.2	**Переустройство ВЛ 110 кВ О-29 Чкаловск – О-1 Центральная с отпайками (Л-117), КВЛ 110 кВ О-11 Ленинградская – О-35 Космодемьянская с отпайкой на ПС Авиационная (Л-148)** (Объекты капитального строительства с кадастровыми номерами 39:15:000000:5084/39:15:000000:5090)		
18.2.1	Тип	Кабельно-воздушная линия	Кабельно-воздушная линия

18.2.2	Напряжение, кВ	110 кВ	110 кВ
18.2.3	Общая длина ОКС, п.м /в т.ч. Протяженность переустраиваемого участка, п.м.	10,594/0,470	10,594/0,470
18.2.4	Марка провода	АС 120/19	АС 120/19
18.2.5	Количество цепей	2	2
18.2.6	Количество опор, шт	4	4
19.1	**ул. Габайдулина** (Объект капитального строительства с кадастровым номером **39:15:000000:14343**), в том числе ул. Габайдулина, Разворот ул. Габайдулина, Кольцевое пересечение, Габайдулина 1, Габайдулина 3.		
19.1.1	Общая длина ОКС, км /в т.ч. строительная длина участка реконструкции	1,179/0,551	1,896/1,268
19.2	**Подъезд к ул. Габайдулина**		
19.2.1	Строительная длина, км.	-	0,165
19.3	**Люблинское шоссе**		
19.3.1	Строительная длина, км.	-	0,359
19.4	**Подъезд к Люблинскому шоссе (а.д. Чкаловск-Люблино-Взморье)**		
19.4.1	Строительная длина, км.	-	0,320
19.5	**Местный проезд №4**		
19.5.1	Строительная длина, км.	-	0,303
19.6	**Местный проезд №5**		
19.6.1	Строительная длина, км.	-	0,145
19.7	**Советский проспект** (Объект капитального строительства с кадастровым номером **39:15:000000:10277**)		
19.7.1	Общая длина ОКС, км /в т.ч. строительная длина участка реконструкции	7,291/1,301	7,291/1,301
19.8	**Местный проезд №3**		
19.8.1	Строительная длина, км.	0,090	0,381
19.9	**Местный проезд №6**		
19.9.1	Строительная длина, км.	0,040	0,302
19.10	**Проезд к прилегающей территории на ПК 110+18 лево**		
19.10.1	Строительная длина, км.	0,100	0,260
19.11	**Проезд к прилегающей территории на ПК 115+88 лево**		
19.11.1	Строительная длина, км.	0,060	0,084

19.12	"Строительство и реконструкция ул. Гайдара - ул. Челнокова - ул. Согласия - Советский проспект с устройством путепроводов через железнодорожные пути, ул. Челнокова и автодороги "Северный обход в г. Калининграде". **Дорожная одежда съезда № 1** (Объект капитального строительства с кадастровым номером 39:15:000000:6704)		
19.12.1	Общая длина ОКС, км /в т.ч. строительная длина участка реконструкции	0,403/0,295	0,303/0,195
19.13	"Строительство и реконструкция ул. Гайдара - ул. Челнокова - ул. Согласия - Советский проспект с устройством путепроводов через железнодорожные пути, ул. Челнокова и автодороги "Северный обход в г. Калининграде". **Дорожная одежда съезда № 2** (Объект капитального строительства с кадастровым номером 39:15:120702:73)		
19.13.1	Общая длина ОКС, км /в т.ч. строительная длина участка реконструкции	0,464/0,179	0,409/0,123
19.14	«Строительство магистральных инженерных сетей и сооружений, магистральных дорог и улиц региональной промышленной зоны и автомобилестроительного кластера. Магистральные дороги и улицы от примыкания к дороге 27 ОП РЗ 27-007 до ПК 31+73,6 в г. Калининграде Калининградской области (Улица №1)» (Объект капитального строительства с кадастровым номером 39:15:000000:13642)		
19.14.1	Общая длина ОКС, км /в т.ч. строительная длина участка реконструкции	3,179/0,155	3104/0,075
19.15	**«Автомобильная дорога (ул. Тенистая аллея)»** (Объект капитального строительства с кадастровым номером 39:15:000000:11236)		
19.15.1	Общая длина ОКС, км /в т.ч. строительная длина участка реконструкции	2,823/0,081	3,095/0,353
19.16	**«Автомобильная дорога (проспект Победы)»** (Объект капитального строительства с кадастровым номером 39:15:000000:10271)		
19.16.1	Общая длина ОКС, км /в т.ч. строительная длина участка реконструкции	9,086/1,162	8,864/0,940
19.17	**«Автомобильная дорога (ул. Новгородская)»** (Объект капитального строительства с кадастровым номером 39:15:000000:16132)		
19.17.1	Общая длина ОКС, км /в т.ч. строительная длина участка реконструкции	1,020/0,263	0,757/0
19.18	**ул. Большая Окружная**		
19.18.1	Общая длина ОКС, км /в т.ч. строительная длина участка реконструкции	-	3,243
19.19	**Местный проезд №1**		
19.19.1	Строительная длина, км.	-	1,238
19.20	**Местный проезд №2**		
19.20.1	Строительная длина, км.	-	0,343

19.21	Переустройство отпаек КВЛ 110 кВ О-11 Ленинградская – О-29 Чкаловск с отпайкой на ПС Авиационная (Л-125) и КВЛ 110 кВ О-11 Ленинградская – Космодемьянская с отпайкой на ПС Авиационная (Л-148) (Объекты капитального строительства с кадастровыми номерами 39:15:000000:19800)		
19.21.1	Тип	Кабельно-воздушная линия	Кабельно-воздушная линия
19.21.2	Напряжение, кВ	110 кВ	110 кВ
19.21.3	Общая длина ОКС, п.м /в т.ч. Протяженность переустраиваемого участка, п.м.	1,312/0,639	1,313/0,640
19.21.4	Марка кабеля	АПвПу2г-1*240/95-110/64	АПвПу2г-1*240/95-110/64
19.21.5	Количество линий	2	2

Характеристики и назначение линейных объектов, подлежащих реконструкции в связи с изменением их местоположения.

Основные характеристики линейных объектов, подлежащих реконструкции приведены в Таблице 2.

Таблица 2

№	Наименование	Характеристика	Длина участка (м)	Принадлежность
1	Линия электро-передачи ЛЭП № 152/153	ВЛ 110 кВ	1213	АО «Россети-Янтарьэнерго»
2	Линия электро-передачи ЛЭП № 117/148	ВЛ 110 кВ	470	АО «Россети-Янтарьэнерго»
2	Линия электро-передачи ЛЭП № 15-36	ВЛ 15 кВ	36	АО «Россети Янтарьэнерго»
3	Линия электро-передачи ЛЭП № 15-36	КЛ 15 кВ	629	АО «Россети Янтарьэнерго»
4	Линия электро-передачи ЛЭП Северная – Новая 1,2	КЛ 10кВ	160/342	АО «Россети Янтарьэнерго»
5	Линия электро-передачи ЛЭП	КЛ 10кВ	3368	Гурьевская РЭС АО «Россети Янтарьэнерго»
6	Газопровод распределительный	СТ 315	18/28/17	АО « Калининград-газификация»

7	Газопровод распределительный	СТ 530	28/10,8/39,5 168,5/323/ 249/273/67/80/ 402/270/201/1 77	АО « Калининград-газификация»
8	Газопровод распределительный	СТ 219	212	АО « Калининград-газификация»
9	Газопровод распределительный	СТ 225	797	АО « Калининград-газификация»
10	Газопровод распределительный	П 315	86	АО « Калининград-газификация»
11	Газопровод распределительный	П 110	454	АО « Калининград-газификация»
12	Газопровод распределительный	П 90	552	АО « Калининград-газификация»
13	Водопровод	П 110	436	ГП КО «Водоканал»
14	Водопровод	П 50	338	ГП КО «Водоканал»
15	Линии связи	УЭ 3,4,6 МКСБ 4 ВОЛС	5846 / 227 /356 / 754 /542 / 344 / 1125 / 1154 /1157	ОАО «Ростелеком» ОАО «Воентелеком» ОАО «Связьинформ»

Демонтаж существующих сооружений

1- Подэтап строительства (ПК 70+00 – ПК 116+80)

Демонтаж. путепровода на ПК 70+55,84 через железную дорогу Калининград-Светлогорск.

Демонтаж путепровода на ПК 90+84,42 через улицу Горького.

2- Подэтап строительства (ПК 54+00 – ПК 70+00)

Демонтаж путепровода на ПК 58+19 через Советский проспект.

4- Подэтап строительства (ПК 0+00 – ПК 10+00)

Демонтаж путепровода на ПК 1+12,75 через проспект Победы.

Демонтаж эстакады и путепровода через обводнённый карьер (озеро Питьевое) и железную дорогу Калининград-Балтийск.

2. Перечень субъектов Российской Федерации, перечень муниципальных районов, городских округов в составе субъектов Российской Федерации, перечень поселений, населенных пунктов, внутригородских территорий городов федерального значения, на территориях которых устанавливаются зоны планируемого размещения линейных объектов

Российская Федерация, Калининградская область.

Городской округ «Города Калининград» и муниципальное образование «Гурьевский муниципальный округ»

3. Перечень координат характерных точек границ зон планируемого размещения линейных объектов.

№ п/п	X	У
1	355271,51	1181049,31
2	355229,36	1181080,24
3	355222,00	1181085,82
4	355257,77	1181141,96
5	355296,70	1181217,71
6	355326,36	1181299,56
7	355330,37	1181308,82
8	355345,00	1181302,81
9	355352,54	1181321,32
10	355330,88	1181330,22
11	355318,62	1181335,25
12	355314,90	1181344,52
13	355308,45	1181354,37
14	355303,63	1181384,16
15	355321,22	1181386,36
16	355327,13	1181370,84
17	355340,88	1181350,94
18	355388,20	1181448,99
19	355401,54	1181520,60
20	355377,36	1181621,94
21	355373,31	1181651,85
22	355369,40	1181689,36
23	355387,63	1181780,42
24	355403,57	1181840,59
25	355418,63	1181912,63
26	355419,17	1181940,96
27	355402,80	1181978,87
28	355430,33	1181990,28
29	355447,82	1181954,85
30	355456,36	1181926,58
31	355464,19	1181893,36
32	355462,90	1181883,62
33	355456,87	1181858,02
34	355459,59	1181855,99
35	355459,91	1181827,14
36	355471,64	1181816,75
37	355471,77	1181810,67
38	355474,20	1181801,62
39	355477,86	1181795,20
40	355480,99	1181791,67
41	355484,36	1181765,57
42	355496,64	1181763,42
43	355524,35	1181740,86
44	355541,87	1181711,33

№ п/п	X	У
45	355556,35	1181681,34
46	355581,03	1181714,63
47	355561,73	1181758,98
48	355584,48	1181790,66
49	355654,78	1181888,56
50	355693,54	1181934,60
51	355714,66	1181959,69
52	355761,91	1182010,40
53	355815,72	1181893,37
54	355822,68	1181878,23
55	355636,38	1181622,43
56	355621,73	1181627,19
57	355619,61	1181630,51
58	355605,08	1181645,63
59	355585,77	1181619,59
60	355592,64	1181601,62
61	355611,81	1181546,31
62	355624,07	1181510,61
63	355624,44	1181503,90
64	355620,25	1181488,97
65	355611,15	1181474,85
66	355624,13	1181462,56
67	355625,63	1181453,56
68	355629,54	1181445,31
69	355633,98	1181439,97
70	355631,14	1181418,90
71	355598,64	1181418,26
72	355550,02	1181409,01
73	355482,24	1181392,13
74	355454,98	1181382,32
75	355445,81	1181374,29
76	355440,58	1181366,10
77	355439,09	1181361,99
78	355442,79	1181337,87
79	355427,63	1181306,07
80	355405,03	1181276,17
81	355351,40	1181147,26
82	355347,08	1181136,78
83	355331,89	1181131,35
84	355308,93	1181094,70
85	355302,96	1181066,77
86	355297,35	1181061,79
87	355288,44	1181072,08
88	355285,96	1181068,76

№ п/п	X	У
89	360295,16	1186597,52
90	360276,11	1186634,31
91	360255,41	1186662,00
92	360229,93	1186696,09
93	360262,26	1186765,06
94	360266,47	1186777,44
95	360273,29	1186796,25
96	360280,96	1186814,73
97	360288,20	1186833,37
98	360296,71	1186856,87
99	360284,49	1186862,48
100	360309,52	1186929,76
101	360349,84	1186930,27
102	360354,81	1186977,84
103	360354,08	1186990,86
104	360375,54	1187056,91
105	360388,94	1187084,28
106	360409,21	1187087,89
107	360406,73	1187104,61
108	360417,11	1187105,98
109	360414,94	1187120,05
110	360408,78	1187119,42
111	360408,70	1187129,00
112	360410,23	1187132,94
113	360417,32	1187151,26
114	360447,48	1187194,42
115	360464,61	1187224,37
116	360441,83	1187239,68
117	360437,23	1187242,67
118	360445,71	1187255,54
119	360467,41	1187301,25
120	360556,05	1187519,64
121	360594,74	1187614,42
122	360630,40	1187701,77
123	360651,00	1187772,70
124	360631,94	1187790,23
125	360635,15	1187804,89
126	360660,89	1187808,66
127	360682,41	1187907,23
128	360694,96	1188043,70
129	360704,54	1188164,29
130	360708,30	1188278,66
131	360723,35	1188290,47
132	360736,36	1188489,12
133	360757,53	1188548,03
134	360746,71	1188571,97
135	360743,95	1188582,09

№ п/п	X	У
136	360746,36	1188602,93
137	360723,57	1188621,47
138	360708,30	1188632,04
139	360692,28	1188647,06
140	360674,99	1188657,55
141	360695,41	1188687,07
142	360704,78	1188680,75
143	360708,62	1188676,68
144	360746,63	1188652,08
145	360747,70	1188654,32
146	360759,45	1188649,60
147	360762,69	1188655,80
148	360768,66	1188651,27
149	360776,25	1188661,38
150	360779,42	1188658,40
151	360792,80	1188649,97
152	360797,43	1188656,51
153	360813,42	1188685,48
154	360817,15	1188695,20
155	360826,53	1188711,45
156	360835,55	1188722,66
157	360857,36	1188753,48
158	360881,07	1188782,53
159	360890,39	1188797,50
160	360893,82	1188796,89
161	360899,20	1188806,94
162	360945,53	1188875,83
163	360955,19	1188888,51
164	361026,01	1188984,67
165	361026,08	1188984,73
166	361026,74	1188985,65
167	361036,45	1188998,91
168	361047,00	1189013,06
169	361047,75	1189014,19
170	361058,96	1189029,66
171	361068,09	1189038,26
172	361084,96	1189059,30
173	361104,09	1189086,94
174	361101,12	1189089,79
175	361110,83	1189103,94
176	361114,51	1189108,85
177	361115,87	1189111,25
178	361123,79	1189121,94
179	361145,38	1189156,17
180	361179,26	1189216,65
181	361201,99	1189259,91
182	361212,92	1189283,33

№ п/п	X	У
183	361219,60	1189299,34
184	361241,13	1189352,91
185	361244,54	1189361,47
186	361258,18	1189414,61
187	361267,51	1189473,28
188	361269,10	1189493,45
189	361270,04	1189515,88
190	361270,52	1189535,14
191	361270,95	1189559,59
192	361267,39	1189618,78
193	361261,22	1189677,10
194	361249,72	1189744,86
195	361247,89	1189752,82
196	361236,42	1189802,55
197	361220,54	1189863,73
198	361218,08	1189863,07
199	361211,30	1189893,04
200	361212,84	1189893,52
201	361183,68	1190007,37
202	361181,36	1190014,61
203	361177,14	1190027,96
204	361169,23	1190041,02
205	361161,59	1190041,77
206	361148,48	1190093,22
207	361105,58	1190242,81
208	361088,14	1190258,79
209	361080,11	1190287,99
210	361083,34	1190314,75
211	361064,62	1190379,36
212	360994,15	1190622,60
213	360988,04	1190621,02
214	360985,37	1190630,66
215	360932,35	1190822,24
216	360922,91	1190819,70
217	360914,13	1190846,51
218	360914,94	1190846,83
219	360925,04	1190850,80
220	360936,68	1190863,73
221	360935,83	1190870,68
222	360934,98	1190873,75
223	360909,73	1190965,17
224	360941,51	1190973,65
225	360968,61	1190981,24
226	360999,31	1190895,33
227	361001,97	1190892,80
228	361006,53	1190892,26
229	361015,22	1190894,13

№ п/п	X	У
230	361025,16	1190859,05
231	361014,29	1190856,05
232	361021,05	1190832,23
233	361021,88	1190829,26
234	361024,90	1190818,62
235	361041,98	1190758,36
236	361077,92	1190631,57
237	361098,40	1190559,32
238	361094,47	1190558,27
239	361153,79	1190336,85
240	361182,52	1190321,90
241	361186,25	1190321,47
242	361184,61	1190299,04
243	361180,43	1190297,55
244	361165,84	1190292,37
245	361218,92	1190096,40
246	361239,52	1190101,98
247	361243,17	1190089,59
248	361222,43	1190083,44
249	361256,01	1189966,83
250	361279,80	1189881,12
251	361300,47	1189803,57
252	361316,66	1189735,16
253	361322,93	1189723,97
254	361330,78	1189680,49
255	361337,84	1189621,15
256	361339,67	1189568,87
257	361338,64	1189514,15
258	361328,77	1189433,17
259	361319,66	1189383,39
260	361305,62	1189325,66
261	361287,13	1189265,31
262	361276,84	1189240,95
263	361260,12	1189191,03
264	361265,99	1189169,40
265	361252,35	1189167,84
266	361237,84	1189159,22
267	361216,06	1189135,58
268	361151,60	1189038,77
269	361135,69	1189012,39
270	361122,91	1188987,66
271	361088,07	1188925,08
272	361075,23	1188904,66
273	361075,60	1188882,76
274	361063,06	1188850,00
275	361051,38	1188852,14
276	361017,73	1188809,54

№ п/п	X	У
277	361013,36	1188811,85
278	360981,19	1188749,73
279	360984,92	1188747,41
280	360928,16	1188612,47
281	360951,93	1188596,32
282	360931,62	1188567,39
283	360971,62	1188539,18
284	360984,46	1188551,59
285	360996,02	1188540,60
286	360957,78	1188495,18
287	361066,95	1188414,74
288	361061,88	1188408,87
289	361044,70	1188411,77
290	361013,87	1188419,86
291	360988,79	1188429,30
292	360972,22	1188425,61
293	360959,07	1188416,11
294	360956,19	1188413,33
295	360914,92	1188362,56
296	360830,60	1188290,98
297	360828,78	1188287,41
298	360749,19	1187789,52
299	360729,83	1187743,20
300	360697,31	1187677,84
301	360647,68	1187529,69
302	360659,26	1187398,21
303	360632,17	1187395,90
304	360611,13	1187404,29
305	360595,90	1187410,43
306	360497,79	1187135,55
307	360468,66	1187130,23
308	360471,57	1187111,86
309	360461,10	1187110,09
310	360462,98	1187098,13
311	360478,28	1187100,69
312	360479,57	1187092,88
313	360493,38	1187094,96
314	360492,45	1187086,35
315	360418,42	1186921,88
316	355848,51	1181927,08
317	355827,49	1181972,02
318	355817,05	1181994,34
319	355791,90	1182045,08
320	355816,73	1182080,34
321	355839,04	1182098,09
322	355895,03	1182160,30
323	355916,55	1182193,65

№ п/п	X	У
324	355909,32	1182209,04
325	355931,95	1182219,67
326	355934,12	1182235,05
327	355947,67	1182241,42
328	355948,47	1182249,76
329	355962,63	1182276,57
330	355986,55	1182283,88
331	355992,63	1182293,06
332	355985,90	1182315,06
333	356007,89	1182321,78
334	355999,12	1182350,47
335	356016,64	1182355,83
336	356038,49	1182392,43
337	356034,53	1182405,38
338	356025,25	1182435,78
339	356033,63	1182456,99
340	356033,45	1182468,76
341	356064,45	1182469,24
342	356082,63	1182469,52
343	356084,45	1182469,55
344	356103,24	1182477,11
345	356116,95	1182489,56
346	356116,73	1182503,37
347	356140,02	1182520,47
348	356142,58	1182522,85
349	356150,25	1182530,42
350	356157,93	1182542,58
351	356174,35	1182562,10
352	356174,15	1182565,26
353	356173,14	1182575,98
354	356172,87	1182589,28
355	356171,90	1182597,62
356	356174,69	1182599,10
357	356187,42	1182598,52
358	356202,03	1182599,67
359	356204,62	1182598,16
360	356206,55	1182600,23
361	356213,38	1182607,61
362	356218,53	1182614,23
363	356229,69	1182628,79
364	356237,72	1182639,11
365	356263,57	1182665,14
366	356294,53	1182695,96
367	356318,21	1182719,09
368	356337,52	1182736,14
369	356349,11	1182745,27
370	356377,99	1182708,42

№ п/п	X	У
371	356385,61	1182713,87
372	356412,65	1182704,45
373	356418,48	1182698,49
374	356427,73	1182693,70
375	356441,32	1182673,49
376	356466,49	1182689,74
377	356463,82	1182697,29
378	356464,09	1182703,52
379	356449,09	1182729,10
380	356629,07	1182825,25
381	356708,38	1182865,52
382	356715,91	1182864,06
383	356751,65	1182887,18
384	356773,57	1182896,58
385	356791,57	1182906,28
386	356811,08	1182919,04
387	356823,94	1182928,39
388	356833,95	1182935,92
389	356853,02	1182951,34
390	356874,60	1182970,65
391	356888,83	1182984,83
392	356900,55	1182997,50
393	356915,27	1183013,86
394	356951,63	1183057,04
395	356998,80	1183111,08
396	357026,72	1183153,13
397	357052,57	1183203,12
398	357045,55	1183206,84
399	357073,41	1183259,92
400	357080,38	1183256,11
401	357130,18	1183348,10
402	357124,53	1183351,62
403	357138,61	1183372,91
404	357152,33	1183389,63
405	357172,54	1183412,89
406	357176,53	1183409,04
407	357203,68	1183439,76
408	357221,84	1183457,90
409	357268,58	1183481,13
410	357288,42	1183490,02
411	357310,15	1183503,05
412	357322,43	1183512,57
413	357347,28	1183534,20
414	357393,38	1183581,91
415	357465,19	1183656,43
416	357531,66	1183722,01
417	357589,58	1183777,38

№ п/п	X	У
418	357625,24	1183811,13
419	357640,92	1183825,49
420	357642,41	1183828,13
421	357642,63	1183832,29
422	357641,14	1183835,20
423	357632,64	1183844,14
424	357618,22	1183832,44
425	357609,69	1183841,35
426	357622,48	1183853,65
427	357631,29	1183862,00
428	357630,39	1183858,61
429	357634,86	1183860,47
430	357654,21	1183860,33
431	357663,53	1183852,81
432	357668,62	1183842,86
433	357691,13	1183863,89
434	357748,79	1183917,92
435	357812,05	1183976,28
436	357873,19	1184031,03
437	357927,73	1184078,69
438	357982,42	1184127,12
439	358031,81	1184170,49
440	358038,25	1184175,07
441	358086,26	1184211,15
442	358127,81	1184244,29
443	358301,19	1184360,94
444	358412,57	1184432,64
445	358423,09	1184438,69
446	358505,15	1184485,91
447	358599,17	1184539,12
448	358655,93	1184571,66
449	358723,45	1184614,04
450	358770,17	1184643,19
451	358813,48	1184672,55
452	358848,29	1184697,67
453	358878,08	1184720,35
454	358924,87	1184757,29
455	358925,41	1184757,71
456	359011,31	1184825,28
457	359102,45	1184894,26
458	359193,39	1184957,06
459	359238,11	1184982,10
460	359225,41	1185008,11
461	359235,75	1185015,34
462	359241,87	1185019,17
463	359242,85	1185019,78
464	359275,49	1185039,92

№ п/п	X	У
465	359299,39	1185055,62
466	359355,35	1185092,38
467	359362,00	1185093,40
468	359402,05	1185121,17
469	359436,66	1185149,33
470	359458,33	1185166,97
471	359471,53	1185177,65
472	359509,98	1185219,04
473	359533,65	1185258,03
474	359539,08	1185297,13
475	359542,21	1185309,41
476	359541,31	1185406,76
477	359532,52	1185540,18
478	359523,50	1185557,30
479	359494,32	1185576,06
480	359504,97	1185594,63
481	359540,97	1185574,25
482	359540,46	1185573,21
483	359543,63	1185570,58
484	359567,67	1185546,49
485	359614,10	1185519,22
486	359628,13	1185519,12
487	359641,49	1185516,10
488	359645,91	1185514,33
489	359646,64	1185515,64
490	359686,01	1185494,08
491	359682,23	1185479,96
492	359696,52	1185469,20
493	359722,61	1185453,52
494	359741,17	1185447,95
495	359750,87	1185446,07
496	359777,55	1185480,53
497	359773,73	1185485,12
498	359771,30	1185490,57
499	359770,44	1185496,47
500	359771,20	1185502,39
501	359773,55	1185507,88
502	359817,90	1185575,65
503	359817,90	1185575,65
504	359817,90	1185575,65
505	359836,93	1185604,91
506	359817,52	1185632,48
507	359826,04	1185638,13
508	359814,82	1185653,05
509	359811,71	1185656,44
510	359808,48	1185659,06
511	359804,91	1185661,21

№ п/п	X	У
512	359794,89	1185665,10
513	359790,49	1185666,47
514	359787,13	1185667,03
515	359782,80	1185667,26
516	359778,25	1185667,31
517	359774,88	1185667,33
518	359766,67	1185676,52
519	359658,54	1185613,62
520	359641,95	1185585,68
521	359649,60	1185562,17
522	359665,85	1185554,20
523	359657,46	1185538,79
524	359639,51	1185548,82
525	359624,31	1185558,42
526	359557,38	1185591,66
527	359547,58	1185595,82
528	359519,45	1185611,15
529	359530,41	1185630,08
530	359553,93	1185617,25
531	359571,92	1185613,63
532	359587,24	1185617,02
533	359730,80	1185711,21
534	359752,66	1185720,45
535	359785,78	1185724,29
536	359860,23	1185696,93
537	359877,75	1185696,10
538	359893,50	1185703,55
539	359911,98	1185725,64
540	359958,43	1185814,86
541	359957,78	1185825,23
542	360019,04	1185932,08
543	360029,71	1185957,85
544	360048,51	1186034,72
545	360046,73	1186035,10
546	360052,31	1186059,96
547	360046,92	1186061,71
548	360053,14	1186086,05
549	360062,67	1186135,70
550	360056,82	1186139,30
551	360044,38	1186165,36
552	360080,33	1186184,74
553	360081,64	1186190,58
554	360099,38	1186269,54
555	360121,63	1186365,38
556	360124,97	1186376,27
557	360121,65	1186438,17
558	360119,79	1186473,00

№ п/п	X	У
559	360119,79	1186473,00
560	360113,83	1186570,57
561	360123,60	1186574,61
562	360127,88	1186576,44
563	360127,24	1186578,08
564	360122,23	1186591,12
565	360129,99	1186594,30
566	360136,42	1186604,10
567	360162,53	1186643,37
568	360178,31	1186659,64
569	360185,12	1186650,30
570	360202,38	1186626,62
571	360221,34	1186600,61
572	360227,47	1186589,10
573	360268,49	1186511,93
574	360273,44	1186497,63
575	360300,04	1186420,63
576	360310,09	1186383,47
577	360245,53	1186322,58
578	360224,88	1186298,10
579	360208,40	1186267,39
580	360190,37	1186201,64
581	360188,62	1186194,32
582	360185,78	1186182,64
583	360182,50	1186183,25
584	360173,20	1186184,97
585	360153,62	1186100,92
586	360151,58	1186091,92
587	360154,03	1186091,27
588	360150,39	1186081,00
589	360137,63	1186083,97
590	360126,86	1186046,67
591	360106,84	1185948,86
592	360135,68	1185943,86
593	360133,61	1185927,30
594	360114,81	1185930,44
595	360119,62	1185895,85
596	360118,66	1185879,36
597	360117,43	1185872,29
598	360107,70	1185816,70
599	360107,97	1185812,87
600	360101,41	1185798,56
601	360087,75	1185793,87
602	360072,49	1185787,44
603	360061,49	1185782,36
604	360054,02	1185749,31
605	360053,40	1185720,01

№ п/п	X	У
606	360063,13	1185678,79
607	360073,20	1185645,46
608	360060,95	1185622,25
609	360060,01	1185620,46
610	360025,40	1185604,76
611	360052,97	1185443,86
612	360066,34	1185439,56
613	360070,68	1185427,61
614	360079,39	1185403,61
615	360060,32	1185398,12
616	360074,21	1185365,82
617	360098,51	1185341,52
618	360145,80	1185308,61
619	360134,89	1185289,74
620	360082,68	1185317,46
621	360083,56	1185319,38
622	360077,88	1185322,13
623	360038,76	1185349,33
624	360021,21	1185364,06
625	360010,62	1185406,88
626	359941,64	1185402,74
627	359931,44	1185402,71
628	359920,85	1185404,23
629	359920,49	1185402,24
630	359907,57	1185406,17
631	359894,92	1185410,96
632	359878,21	1185418,45
633	359857,80	1185428,76
634	359856,76	1185429,30
635	359864,22	1185444,29
636	359844,73	1185454,42
637	359836,87	1185454,11
638	359821,14	1185461,07
639	359791,95	1185423,17
640	359810,05	1185404,85
641	359833,88	1185393,47
642	359841,82	1185408,60
643	359880,45	1185388,91
644	359879,72	1185387,43
645	359885,09	1185384,55
646	359898,39	1185372,40
647	359983,12	1185330,07
648	360023,94	1185318,90
649	360029,13	1185316,94
650	360029,85	1185318,42
651	360096,52	1185286,08
652	360078,03	1185251,01

№ п/п	X	У
653	360025,72	1185280,18
654	359959,99	1185282,51
655	359906,81	1185257,02
656	359830,47	1185225,49
657	359794,10	1185221,97
658	359778,26	1185219,62
659	359621,92	1185196,42
660	359525,60	1185114,28
661	359501,30	1185094,16
662	359493,49	1185102,93
663	359424,06	1185049,62
664	359416,44	1185042,03
665	359415,36	1185031,18
666	359400,65	1185032,57
667	359363,09	1185006,69
668	359305,78	1184963,48
669	359290,37	1184951,17
670	359279,71	1184964,25
671	359223,02	1184925,16
672	359125,99	1184856,18
673	359043,96	1184796,65
674	358949,51	1184724,88
675	358850,44	1184651,02
676	358768,88	1184594,54
677	358672,56	1184531,74
678	358514,31	1184437,06
679	358381,24	1184355,53
680	358380,93	1184355,28
681	358368,91	1184345,62
682	358349,23	1184328,94
683	358327,48	1184306,74
684	358293,32	1184275,65
685	358282,59	1184291,96
686	358270,13	1184283,28
687	358236,58	1184259,76
688	358239,30	1184255,89
689	358246,60	1184259,30
690	358250,91	1184260,16
691	358258,34	1184239,95
692	358240,78	1184226,09
693	358230,10	1184227,49
694	358183,65	1184192,32
695	358107,83	1184133,36
696	358093,77	1184150,68
697	358075,62	1184135,83
698	358042,64	1184108,26
699	358024,83	1184093,01

№ п/п	X	У
700	358052,71	1184058,51
701	358042,78	1184049,89
702	358037,64	1184045,43
703	358004,54	1184014,25
704	357978,69	1183989,93
705	357966,91	1183978,16
706	357946,67	1183999,67
707	357873,73	1183936,25
708	357692,72	1183778,87
709	357536,18	1183621,72
710	357520,95	1183593,63
711	357505,99	1183549,90
712	357494,01	1183518,16
713	357482,50	1183497,45
714	357467,49	1183480,61
715	357457,28	1183488,85
716	357421,05	1183442,92
717	357434,14	1183431,25
718	357335,09	1183304,16
719	357324,58	1183290,35
720	357237,96	1183183,58
721	357237,29	1183174,82
722	357222,15	1183155,31
723	357205,12	1183168,53
724	357163,91	1183115,44
725	357190,49	1183092,90
726	357114,05	1183036,06
727	357054,82	1183008,78
728	357000,56	1182983,78
729	356929,10	1182920,93
730	356879,26	1182883,48
731	356841,94	1182856,97
732	356822,40	1182845,53
733	356812,01	1182845,07
734	356758,09	1182807,16
735	356741,64	1182799,90
736	356721,19	1182781,93
737	356679,76	1182748,69
738	356689,64	1182738,42
739	356699,79	1182733,81
740	356705,30	1182737,36
741	356712,69	1182735,76
742	356706,18	1182696,44
743	356698,12	1182693,52
744	356693,32	1182697,67
745	356683,72	1182705,98
746	356665,75	1182712,29

№ п/п	X	У
747	356652,06	1182721,57
748	356546,05	1182622,11
749	356516,99	1182652,80
750	356508,76	1182648,26
751	356501,27	1182647,34
752	356495,24	1182648,65
753	356490,70	1182652,23
754	356487,72	1182655,95
755	356463,23	1182640,09
756	356465,04	1182628,56
757	356460,78	1182621,33
758	356465,52	1182611,76
759	356464,24	1182606,55
760	356450,15	1182598,67
761	356448,42	1182597,75
762	356457,20	1182580,55
763	356463,36	1182582,96
764	356470,57	1182584,30
765	356477,62	1182584,22
766	356478,38	1182576,56

№ п/п	X	У
767	356478,29	1182568,22
768	356463,28	1182555,05
769	356380,77	1182519,40
770	356274,02	1182455,34
771	356239,18	1182422,15
772	356233,02	1182421,30
773	356234,33	1182411,68
774	356212,25	1182388,14
775	356202,61	1182388,18
776	356200,24	1182385,39
777	356200,23	1182375,32
778	356186,66	1182359,60
779	356160,42	1182329,18
780	356155,98	1182333,01
781	356113,45	1182281,58
782	356047,96	1182197,80
783	355991,32	1182129,52
784	355914,14	1182025,00
785	355902,62	1182001,42

4. Перечень координат характерных точек границ зон планируемого размещения линейных объектов, подлежащих реконструкции в связи с изменением их местоположения.

№ п/п	X	У
1	356082,99	1182242,66
2	356079,08	1182245,77
3	356150,28	1182335,05
4	356056,59	1182390,37
5	356040,88	1182359,55
6	356034,34	1182362,63
7	356036,04	1182366,25
8	356039,08	1182364,82
9	356053,14	1182392,40
10	356047,14	1182395,95
11	356039,55	1182383,42
12	356036,13	1182385,49
13	356045,77	1182401,40
14	356054,96	1182395,97
15	356061,76	1182409,30
16	356026,44	1182431,88
17	356028,44	1182425,33
18	356020,98	1182430,10
19	356019,45	1182438,27
20	356013,52	1182464,11
21	356018,39	1182465,23
22	356030,22	1182476,21

23	356049,90	1182469,01
24	356033,45	1182468,76
25	356033,63	1182456,99
26	356026,13	1182438,01
27	356064,04	1182413,78
28	356064,38	1182414,44
29	356090,19	1182454,77
30	356124,19	1182497,67
31	356158,47	1182473,59
32	356192,67	1182505,48
33	356178,06	1182515,96
34	356180,39	1182519,21
35	356191,78	1182511,03
36	356217,42	1182546,75
37	356212,29	1182552,82
38	356278,69	1182630,16
39	356350,51	1182699,23
40	356367,71	1182711,01
41	356347,73	1182737,47
42	356349,87	1182744,31
43	356349,11	1182745,27
44	356350,52	1182746,38
45	356352,50	1182752,69

46	356342,56	1182769,06
47	356340,62	1182772,60
48	356337,14	1182778,59
49	356332,10	1182787,49
50	356364,25	1182805,55
51	356359,05	1182818,67
52	356356,30	1182824,44
53	356344,29	1182846,55
54	356362,55	1182855,91
55	356367,96	1182845,88
56	356372,75	1182848,35
57	356373,63	1182846,75
58	356379,90	1182835,40
59	356395,00	1182812,01
60	356410,17	1182792,24
61	356437,09	1182806,38
62	356443,76	1182795,22
63	356445,28	1182795,78
64	356439,08	1182806,71
65	356442,56	1182808,69
66	356449,07	1182797,20
67	356465,37	1182803,46
68	356482,61	1182810,31
69	356484,19	1182807,26
70	356485,89	1182807,85
71	356519,34	1182822,24
72	356518,70	1182823,73
73	356523,11	1182825,66
74	356525,74	1182826,62
75	356529,02	1182818,60
76	356556,01	1182829,81
77	356601,61	1182847,18
78	356606,33	1182849,74
79	356653,22	1182867,68
80	356702,32	1182885,99
81	356699,20	1182892,68
82	356698,23	1182894,77
83	356700,28	1182895,50
84	356700,01	1182896,07
85	356703,63	1182897,77
86	356707,60	1182889,30
87	356708,25	1182888,36
88	356727,86	1182896,72
89	356745,62	1182904,72
90	356761,24	1182912,51
91	356763,11	1182914,59
92	356761,13	1182917,63
93	356765,04	1182926,52

94	356768,71	1182924,91
95	356766,08	1182918,84
96	356778,62	1182924,47
97	356783,75	1182923,47
98	356791,89	1182927,82
99	356805,81	1182937,02
100	356847,27	1182969,99
101	356879,64	1183002,32
102	356894,72	1183017,74
103	356947,46	1183085,25
104	356954,10	1183094,81
105	356993,63	1183155,54
106	357026,14	1183209,68
107	357032,74	1183221,84
108	357041,16	1183238,08
109	357041,60	1183239,97
110	357039,72	1183244,85
111	357037,41	1183262,75
112	357039,23	1183279,98
113	357046,49	1183286,73
114	357085,36	1183333,09
115	357086,25	1183334,15
116	357095,13	1183360,33
117	357101,59	1183364,97
118	357110,91	1183371,53
119	357117,31	1183380,52
120	357089,18	1183419,19
121	357044,62	1183480,41
122	357042,17	1183478,50
123	357036,26	1183487,08
124	357046,93	1183495,21
125	357068,16	1183466,29
126	357098,22	1183426,10
127	357124,34	1183390,37
128	357134,81	1183405,07
129	357144,28	1183415,42
130	357143,87	1183418,35
131	357147,41	1183418,85
132	357158,27	1183430,71
133	357183,27	1183454,39
134	357187,94	1183459,56
135	357231,46	1183503,14
136	357233,16	1183501,64
137	357396,68	1183656,51
138	357399,59	1183659,26
139	357895,88	1184129,31
140	357919,76	1184142,40
141	357966,26	1184171,07

142	357992,48	1184187,25
143	358000,74	1184192,16
144	358022,21	1184205,33
145	358035,01	1184213,62
146	358047,63	1184221,77
147	358057,87	1184228,23
148	358067,65	1184234,60
149	358078,69	1184241,47
150	358087,35	1184247,12
151	358109,99	1184261,51
152	358138,33	1184278,95
153	358168,48	1184295,65
154	358178,29	1184302,10
155	358170,42	1184314,20
156	358171,42	1184318,90
157	358175,70	1184321,57
158	358185,48	1184327,00
159	358186,45	1184329,21
160	358188,00	1184330,89
161	358190,67	1184332,04
162	358193,38	1184331,56
163	358213,44	1184343,12
164	358219,17	1184345,46
165	358249,70	1184365,07
166	358256,08	1184368,71
167	358263,14	1184374,76
168	358274,59	1184383,23
169	358287,31	1184392,65
170	358299,92	1184401,30
171	358311,81	1184410,87
172	358312,17	1184411,13
173	358325,45	1184420,46
174	358326,56	1184418,57
175	358353,71	1184437,20
176	358360,15	1184433,49
177	358396,74	1184455,90
178	358400,66	1184450,16
179	358400,98	1184449,68
180	358416,66	1184459,63
181	358418,70	1184461,03
182	358425,66	1184465,80
183	358429,06	1184467,13
184	358436,14	1184469,94
185	358479,95	1184496,28
186	358496,28	1184506,01
187	358500,65	1184508,50
188	358507,91	1184512,79
189	358513,62	1184516,16

190	358532,46	1184527,28
191	358561,40	1184546,13
192	358561,84	1184545,49
193	358563,46	1184543,04
194	358583,62	1184555,33
195	358608,77	1184569,08
196	358611,99	1184570,95
197	358629,39	1184581,45
198	358628,95	1184582,12
199	358629,69	1184582,11
200	358644,64	1184590,50
201	358641,67	1184595,78
202	358628,02	1184620,17
203	358626,07	1184623,47
204	358638,98	1184633,22
205	358652,84	1184643,69
206	358666,91	1184615,98
207	358685,57	1184627,04
208	358698,66	1184623,51
209	358712,16	1184631,67
210	358727,09	1184638,93
211	358739,95	1184646,41
212	358763,86	1184661,53
213	358784,51	1184675,85
214	358804,80	1184690,48
215	358808,51	1184693,01
216	358819,97	1184701,32
217	358836,60	1184713,99
218	358843,72	1184719,77
219	358847,01	1184722,64
220	358853,82	1184727,45
221	358855,09	1184746,21
222	358847,93	1184758,35
223	358856,29	1184764,00
224	358856,48	1184775,09
225	358856,86	1184775,65
226	358861,98	1184852,03
227	358867,05	1184858,84
228	358876,06	1184851,09
229	358871,94	1184788,79
230	358898,14	1184767,58
231	358898,94	1184765,23
232	358901,29	1184763,69
233	358905,00	1184766,40
234	358922,24	1184780,45
235	358938,51	1184794,62
236	358945,50	1184800,91
237	358951,58	1184806,31

238	358960,56	1184814,40
239	358963,28	1184815,05
240	358979,29	1184830,86
241	358999,90	1184845,19
242	359016,38	1184858,94
243	359020,40	1184862,20
244	359018,17	1184863,99
245	359014,26	1184867,14
246	359013,41	1184866,43
247	358999,79	1184877,43
248	359002,30	1184880,54
249	359003,11	1184879,89
250	359005,72	1184883,15
251	359020,08	1184897,60
252	359022,84	1184894,95
253	359031,31	1184886,83
254	359033,30	1184888,52
255	359035,50	1184891,95
256	359050,12	1184905,82
257	359059,60	1184914,98
258	359063,99	1184919,42
259	359067,25	1184917,29
260	359068,87	1184918,66
261	359072,35	1184913,95
262	359077,09	1184910,85
263	359082,76	1184915,15
264	359098,96	1184924,40
265	359110,11	1184931,80
266	359133,75	1184947,47
267	359139,28	1184950,20
268	359168,91	1184968,63
269	359194,78	1184986,95
270	359199,32	1184989,86
271	359225,41	1185008,11
272	359225,41	1185008,11
273	359238,11	1184982,10
274	359193,39	1184957,06
275	359102,45	1184894,26
276	359092,48	1184886,72
277	359092,48	1184886,71
278	359118,87	1184851,01
279	359125,99	1184856,18
280	359223,02	1184925,16
281	359279,71	1184964,25
282	359290,37	1184951,17
283	359305,78	1184963,48
284	359363,09	1185006,69
285	359400,65	1185032,57

286	359415,36	1185031,18
287	359416,44	1185042,03
288	359424,06	1185049,62
289	359493,49	1185102,93
290	359501,30	1185094,16
291	359525,60	1185114,28
292	359568,54	1185150,89
293	359564,00	1185155,99
294	359559,70	1185152,26
295	359507,83	1185210,11
296	359502,57	1185202,88
297	359501,32	1185201,67
298	359502,44	1185200,19
299	359497,94	1185197,73
300	359497,66	1185198,12
301	359473,90	1185175,13
302	359473,76	1185175,06
303	359458,33	1185166,97
304	359453,46	1185163,01
305	359454,30	1185161,73
306	359447,86	1185157,61
307	359447,49	1185158,15
308	359436,66	1185149,33
309	359439,56	1185174,19
310	359459,51	1185189,95
311	359460,12	1185190,90
312	359503,03	1185257,76
313	359447,83	1185233,97
314	359445,11	1185240,28
315	359510,22	1185268,96
316	359522,77	1185323,82
317	359513,00	1185353,20
318	359520,55	1185356,29
319	359518,58	1185372,05
320	359517,12	1185372,93
321	359518,24	1185374,80
322	359501,07	1185512,70
323	359481,30	1185564,73
324	359479,19	1185566,14
325	359335,69	1185454,33
326	359327,70	1185464,59
327	359467,80	1185573,74
328	359443,61	1185589,89
329	359415,06	1185599,40
330	359360,87	1185634,28
331	359317,29	1185680,07
332	359303,59	1185693,15
333	359301,59	1185697,00

334	359286,02	1185712,00
335	359285,85	1185724,73
336	359294,30	1185734,24
337	359289,05	1185739,03
338	359293,79	1185743,77
339	359298,54	1185739,00
340	359306,00	1185747,39
341	359256,93	1185795,52
342	359253,75	1185792,18
343	359250,31	1185795,86
344	359252,12	1185797,77
345	359249,69	1185798,98
346	359243,54	1185805,63
347	359246,49	1185808,35
348	359249,69	1185805,02
349	359252,96	1185804,20
350	359256,01	1185801,85
351	359258,98	1185804,97
352	359311,44	1185753,50
353	359319,15	1185762,17
354	359321,20	1185760,36
355	359331,69	1185770,16
356	359374,05	1185745,41
357	359532,53	1185652,82
358	359653,48	1185839,62
359	359681,55	1185884,00
360	359714,60	1185934,01
361	359731,16	1185956,44
362	359770,16	1186004,04
363	359819,11	1186061,51
364	359850,00	1186097,30
365	359949,69	1186206,05
366	360022,05	1186292,94
367	359997,49	1186376,50
368	359973,03	1186441,91
369	359985,65	1186445,27
370	360009,82	1186380,63
371	360031,99	1186305,90
372	360077,40	1186367,23
373	360121,65	1186438,17
374	360121,66	1186437,96
375	360122,87	1186415,38
376	360088,16	1186359,91
377	360059,76	1186321,34
378	360036,57	1186290,32
379	360068,47	1186178,35
380	360056,76	1186172,03
381	360026,58	1186277,94

382	360007,56	1186254,89
383	359961,19	1186199,54
384	359959,47	1186197,48
385	359906,08	1186139,23
386	359921,84	1186099,49
387	359921,86	1186099,42
388	359922,89	1186103,15
389	359928,09	1186101,85
390	359934,84	1186108,57
391	359949,72	1186104,85
392	359949,73	1186104,83
393	360045,49	1186080,76
394	360053,14	1186086,05
395	360049,42	1186071,48
396	360046,92	1186061,71
397	360052,31	1186059,96
398	360046,73	1186035,10
399	360032,15	1186038,22
400	360027,55	1186017,94
401	360009,76	1186013,39
402	360006,60	1186000,71
403	359996,08	1186003,48
404	360005,65	1186043,88
405	359947,76	1186056,26
406	359934,42	1186000,07
407	359935,23	1185951,77
408	359959,81	1185945,99
409	359959,81	1185946,03
410	359965,86	1185949,09
411	359966,56	1185952,53
412	359977,47	1185982,73
413	359982,75	1185982,92
414	359982,90	1185978,93
415	359980,32	1185978,83
416	359970,42	1185951,44
417	359970,41	1185951,39
418	359986,32	1185959,45
419	359999,58	1185956,72
420	359995,46	1185937,61
421	359990,09	1185914,87
422	359973,73	1185918,74
423	359975,72	1185865,94
424	359981,62	1185867,71
425	359995,97	1185893,11
426	360017,85	1185931,47
427	360029,89	1185959,93
428	360040,03	1186003,66
429	360044,41	1186023,52

430	360048,83	1186031,42
431	360058,11	1186069,60
432	360065,49	1186102,29
433	360081,17	1186170,20
434	360103,58	1186268,14
435	360130,80	1186386,42
436	360125,42	1186469,87
437	360120,20	1186470,22
438	360128,31	1186590,38
439	360161,68	1186642,06
440	360166,98	1186646,09
441	360170,00	1186642,11
442	360165,41	1186638,61
443	360147,78	1186611,31
444	360173,22	1186628,04
445	360175,42	1186624,70
446	360147,84	1186606,57
447	360133,14	1186557,73
448	360128,90	1186478,14
449	360134,69	1186388,29
450	360225,22	1186366,05
451	360233,53	1186361,99
452	360278,79	1186475,74
453	360259,21	1186486,07
454	360261,07	1186489,61
455	360283,83	1186477,60
456	360237,14	1186360,23
457	360261,49	1186348,34
458	360302,23	1186389,99
459	360305,09	1186387,19
460	360262,33	1186343,48
461	360235,66	1186356,50
462	360174,89	1186203,76
463	360151,62	1186110,26
464	360153,83	1186110,65
465	360154,52	1186106,71
466	360150,38	1186105,98
467	360141,32	1186083,11
468	360147,33	1186081,71
469	360147,86	1186083,18
470	360149,68	1186092,82
471	360150,00	1186093,85
472	360151,91	1186093,25
473	360151,62	1186092,34
474	360149,80	1186082,66
475	360149,29	1186081,26
476	360150,39	1186081,00
477	360154,03	1186091,27
478	360159,59	1186089,55
479	360159,78	1186089,96
480	360161,46	1186089,58
481	360159,20	1186079,53
482	360157,29	1186080,03
483	360153,55	1186063,07
484	360147,85	1186037,22
485	360149,63	1186036,91
486	360147,64	1186028,04
487	360138,38	1186029,81
488	360131,01	1186025,38
489	360126,57	1186010,14
490	360129,65	1186005,03
491	360139,36	1186002,46
492	360139,13	1186001,25
493	360132,32	1185971,28
494	360131,36	1185967,00
495	360127,39	1185967,28
496	360126,42	1185962,98
497	360125,46	1185958,00
498	360125,37	1185957,64
499	360125,38	1185956,91
500	360125,85	1185955,92
501	360127,60	1185954,37
502	360129,57	1185953,07
503	360132,74	1185951,73
504	360136,32	1185951,13
505	360135,68	1185943,86
506	360108,66	1185948,54
507	360106,84	1185948,86
508	360126,86	1186046,67
509	360132,29	1186065,46
510	360079,55	1185971,05
511	360064,46	1185912,71
512	360059,99	1185908,56
513	360026,49	1185782,17
514	360012,60	1185735,47
515	360001,50	1185705,69
516	360015,86	1185697,32
517	360014,80	1185680,97
518	360029,76	1185671,45
519	360033,77	1185668,89
520	360066,18	1185654,57
521	360069,41	1185653,00
522	360067,36	1185648,41
523	360050,98	1185655,73
524	360065,10	1185646,92
525	360067,08	1185640,78

526	360062,32	1185639,20
527	360060,79	1185643,79
528	360031,89	1185661,74
529	360028,18	1185664,15
530	360025,37	1185665,94
531	360014,29	1185673,00
532	360013,49	1185660,66
533	360022,12	1185614,94
534	360046,66	1185614,40
535	360060,01	1185620,46
536	360060,95	1185622,25
537	360060,91	1185613,35
538	360060,82	1185609,32
539	360060,76	1185597,55
540	360060,74	1185593,94
541	360060,26	1185514,24
542	360061,05	1185496,77
543	360061,96	1185494,13
544	360103,77	1185397,22
545	360122,33	1185396,08
546	360119,82	1185444,04
547	360132,98	1185443,90
548	360154,43	1185427,27
549	360154,92	1185454,16
550	360179,72	1185469,22
551	360170,58	1185486,26
552	360179,85	1185491,23
553	360178,01	1185494,65
554	360182,42	1185497,01
555	360186,62	1185489,19
556	360177,35	1185484,22
557	360186,37	1185467,41
558	360159,87	1185451,32
559	360159,37	1185423,44
560	360162,40	1185421,09
561	360155,12	1185393,56
562	360156,24	1185393,48
563	360160,79	1185397,16
564	360161,44	1185398,84
565	360163,30	1185401,42
566	360167,40	1185405,72
567	360169,23	1185403,98
568	360237,63	1185459,29
569	360255,84	1185467,93
570	360236,33	1185482,69
571	360239,34	1185486,68
572	360260,93	1185470,35
573	360266,24	1185472,87

574	360281,17	1185422,72
575	360284,03	1185422,34
576	360330,65	1185430,05
577	360337,12	1185433,85
578	360340,70	1185441,31
579	360340,70	1185463,19
580	360359,02	1185464,03
581	360365,98	1185405,79
582	360369,11	1185385,07
583	360392,26	1185385,72
584	360392,32	1185382,53
585	360389,24	1185381,67
586	360389,22	1185376,93
587	360388,99	1185373,29
588	360388,45	1185364,64
589	360390,98	1185362,42
590	360405,01	1185362,82
591	360405,28	1185348,02
592	360408,74	1185348,12
593	360409,07	1185336,72
594	360405,48	1185336,51
595	360405,49	1185336,25
596	360388,42	1185335,40
597	360389,05	1185316,59
598	360364,86	1185315,79
599	360358,80	1185300,91
600	360351,10	1185278,88
601	360351,23	1185266,20
602	360342,11	1185249,67
603	360338,15	1185244,68
604	360333,31	1185241,01
605	360319,66	1185216,48
606	360312,62	1185203,84
607	360451,53	1185122,58
608	360461,02	1185117,38
609	360461,83	1185118,90
610	360461,72	1185116,96
611	360474,20	1185097,80
612	360514,56	1185074,59
613	360522,87	1185069,81
614	360536,58	1185068,60
615	360535,00	1185066,80
616	360530,04	1185061,52
617	360528,92	1185060,30
618	360528,91	1185060,31
619	360524,62	1185055,74
620	360523,98	1185054,95
621	360516,86	1185047,47

622	360511,06	1185039,71
623	360510,31	1185038,81
624	360506,94	1185034,80
625	360504,09	1185031,41
626	360501,89	1185028,88
627	360501,57	1185028,48
628	360490,28	1185034,23
629	360475,58	1185040,02
630	360456,23	1185051,78
631	360434,55	1185063,72
632	360385,87	1185090,21
633	360347,94	1185087,92
634	360323,63	1185065,63
635	360305,41	1185043,09
636	360298,81	1185034,22
637	360281,38	1185005,36
638	360265,60	1184978,00
639	360236,96	1184948,37
640	360214,22	1184928,36
641	360170,52	1184896,94
642	360219,11	1184856,86
643	360211,72	1184832,83
644	360206,94	1184834,30
645	360213,35	1184855,14
646	360166,33	1184893,92
647	360163,52	1184891,90
648	360164,10	1184884,71
649	360186,85	1184861,37
650	360172,53	1184845,69
651	360112,12	1184904,15
652	360097,75	1184918,06
653	360044,32	1184972,73
654	360039,68	1184967,98
655	360030,79	1184958,90
656	360024,16	1184965,60
657	359981,42	1184922,94
658	359971,68	1184925,21
659	360018,39	1184971,43
660	360010,85	1184979,05
661	360025,01	1184992,49
662	359991,32	1185026,97
663	359990,94	1185026,57
664	359980,53	1185030,74
665	359970,28	1185029,15
666	359958,35	1185016,31
667	359942,70	1184991,33
668	359927,35	1184973,57
669	359916,65	1184966,67

670	359880,88	1184946,98
671	359862,65	1184949,40
672	359862,02	1184951,81
673	359835,83	1184957,72
674	359829,97	1184958,66
675	359800,33	1184962,68
676	359768,80	1184965,47
677	359764,56	1184965,79
678	359731,42	1184972,16
679	359710,80	1184975,88
680	359705,79	1184976,72
681	359705,86	1184978,02
682	359701,13	1184978,02
683	359692,34	1184989,56
684	359682,80	1184999,67
685	359661,99	1185022,62
686	359659,43	1185024,44
687	359655,93	1185028,71
688	359653,20	1185033,32
689	359648,64	1185034,32
690	359645,71	1185038,25
691	359633,71	1185050,28
692	359618,94	1185055,78
693	359613,29	1185060,96
694	359611,75	1185062,44
695	359604,96	1185067,87
696	359592,88	1185076,22
697	359572,40	1185076,90
698	359542,52	1185077,90
699	359539,50	1185071,99
700	359537,76	1185072,50
701	359517,92	1185061,27
702	359503,59	1185052,30
703	359503,06	1185052,92
704	359486,71	1185040,82
705	359476,13	1185034,53
706	359474,44	1185029,92
707	359480,15	1185014,19
708	359476,39	1185012,83
709	359471,91	1185025,18
710	359451,22	1185019,47
711	359444,44	1185017,40
712	359442,81	1185005,15
713	359438,84	1185005,68
714	359440,34	1185016,90
715	359431,22	1185013,73
716	359421,26	1185009,06
717	359426,42	1184997,78

718	359409,74	1184989,32
719	359406,44	1184986,75
720	359404,49	1184986,43
721	359404,52	1184985,28
722	359400,03	1184984,21
723	359377,12	1184974,31
724	359376,00	1184977,28
725	359374,28	1184980,39
726	359370,58	1184979,27
727	359362,44	1184975,04
728	359358,25	1184972,86
729	359346,98	1184967,32
730	359345,63	1184966,69
731	359341,90	1184964,88
732	359335,94	1184961,92
733	359327,79	1184957,42
734	359319,25	1184952,69
735	359308,98	1184947,95
736	359308,19	1184947,31
737	359299,13	1184943,49
738	359298,63	1184943,21
739	359286,50	1184937,96
740	359276,77	1184933,44
741	359275,33	1184932,33
742	359267,15	1184928,40
743	359265,62	1184927,76
744	359259,09	1184924,83
745	359257,51	1184923,12
746	359256,99	1184921,78
747	359259,62	1184919,17
748	359269,74	1184908,97
749	359281,23	1184908,52
750	359281,08	1184904,53
751	359270,62	1184904,90
752	359269,42	1184895,59
753	359265,45	1184896,10
754	359266,77	1184906,29
755	359254,80	1184918,09
756	359252,97	1184916,45
757	359257,44	1184912,40
758	359247,40	1184903,64
759	359238,39	1184913,87
760	359232,12	1184909,16
761	359239,03	1184909,68
762	359239,33	1184905,70
763	359229,65	1184904,97
764	359232,38	1184896,06
765	359228,55	1184894,89

766	359226,20	1184902,58
767	359217,70	1184892,01
768	359224,74	1184882,64
769	359221,54	1184880,24
770	359215,08	1184888,84
771	359213,40	1184886,84
772	359213,27	1184886,53
773	359214,18	1184885,89
774	359211,92	1184882,69
775	359208,30	1184877,67
776	359203,32	1184870,42
777	359195,79	1184859,56
778	359203,12	1184852,58
779	359200,36	1184849,68
780	359193,60	1184856,13
781	359192,20	1184853,63
782	359188,68	1184856,19
783	359181,19	1184844,14
784	359177,79	1184846,26
785	359185,51	1184858,67
786	359184,75	1184859,28
787	359181,14	1184854,59
788	359179,00	1184853,88
789	359175,60	1184852,91
790	359167,01	1184862,93
791	359154,97	1184853,22
792	359157,21	1184849,52
793	359132,42	1184832,69
794	359133,02	1184831,88
795	359127,76	1184828,09
796	359130,15	1184825,66
797	359137,37	1184824,95
798	359136,98	1184820,97
799	359134,52	1184821,21
800	359148,79	1184806,67
801	359145,93	1184803,87
802	359127,70	1184822,16
803	359122,80	1184817,60
804	359080,42	1184780,07
805	359088,93	1184770,58
806	359098,28	1184758,89
807	359106,44	1184750,59
808	359100,43	1184746,77
809	359095,31	1184741,97
810	359091,04	1184738,88
811	359080,53	1184730,64
812	359080,08	1184731,09
813	359071,48	1184724,85

814	359037,34	1184760,68
815	359024,71	1184750,44
816	359023,61	1184752,10
817	359016,06	1184746,11
818	359008,79	1184739,67
819	359000,36	1184733,01
820	358991,67	1184725,69
821	358981,69	1184717,14
822	358971,44	1184708,03
823	358963,21	1184701,20
824	358954,37	1184693,16
825	358944,60	1184684,77
826	358935,76	1184675,69
827	358926,74	1184667,20
828	358927,87	1184665,99
829	358920,45	1184659,08
830	358909,57	1184648,95
831	358912,20	1184649,06
832	358912,36	1184645,06
833	358905,22	1184644,77
834	358898,09	1184636,14
835	358896,09	1184637,80
836	358890,81	1184633,66
837	358895,39	1184631,93
838	358893,97	1184628,19
839	358888,07	1184630,42
840	358885,83	1184623,13
841	358882,01	1184624,31
842	358882,84	1184627,01
843	358867,99	1184614,21
844	358866,34	1184607,78
845	358862,47	1184608,77
846	358862,76	1184609,91
847	358860,28	1184607,87
848	358861,85	1184561,38
849	358856,60	1184560,31
850	358845,47	1184372,69
851	358831,50	1184373,65
852	358841,85	1184548,06
853	358839,37	1184549,69
854	358827,24	1184563,85
855	358820,90	1184571,27
856	358818,59	1184570,17
857	358798,72	1184547,69
858	358810,56	1184547,46
859	358810,48	1184543,46
860	358795,24	1184543,76
861	358776,58	1184522,69
862	358783,25	1184524,22
863	358784,14	1184520,32
864	358770,35	1184517,15
865	358769,98	1184515,92
866	358769,93	1184512,79
867	358767,44	1184505,63
868	358763,95	1184507,06
869	358763,41	1184505,85
870	358755,82	1184509,28
871	358742,52	1184515,28
872	358743,23	1184511,81
873	358739,31	1184511,01
874	358738,02	1184517,34
875	358716,09	1184527,85
876	358716,71	1184525,74
877	358712,88	1184524,61
878	358711,69	1184528,62
879	358694,61	1184490,05
880	358683,40	1184500,96
881	358677,54	1184503,22
882	358671,63	1184504,29
883	358653,71	1184491,47
884	358641,65	1184483,70
885	358635,30	1184478,56
886	358610,56	1184466,09
887	358590,14	1184456,06
888	358577,69	1184448,95
889	358580,04	1184444,76
890	358580,19	1184444,50
891	358576,70	1184442,55
892	358576,65	1184442,64
893	358574,23	1184446,94
894	358566,86	1184442,58
895	358553,37	1184434,32
896	358548,42	1184431,54
897	358547,94	1184422,69
898	358543,94	1184422,91
899	358544,29	1184429,22
900	358532,85	1184422,79
901	358526,25	1184418,77
902	358511,93	1184410,06
903	358493,00	1184397,94
904	358490,14	1184396,16
905	358496,44	1184373,34
906	358492,58	1184372,28
907	358486,54	1184393,92
908	358482,45	1184391,37
909	358472,88	1184385,41

910	358454,95	1184374,99
911	358472,74	1184345,30
912	358455,91	1184334,59
913	358438,17	1184324,38
914	358421,04	1184313,37
915	358420,53	1184313,05
916	358405,11	1184303,17
917	358386,27	1184293,24
918	358383,32	1184291,86
919	358389,66	1184278,98
920	358386,07	1184277,21
921	358378,08	1184293,45
922	358383,36	1184299,47
923	358381,98	1184302,42
924	358376,53	1184299,68
925	358352,58	1184286,76
926	358354,54	1184282,96
927	358356,45	1184279,51
928	358346,16	1184273,66
929	358351,21	1184263,42
930	358325,86	1184249,11
931	358330,99	1184240,49
932	358321,79	1184235,08
933	358306,48	1184226,72
934	358303,46	1184220,74
935	358312,28	1184206,36
936	358308,91	1184203,92
937	358298,31	1184221,66
938	358287,78	1184214,62
939	358291,24	1184208,95
940	358292,91	1184208,58
941	358296,52	1184208,18
942	358300,16	1184208,19
943	358300,07	1184203,18
944	358300,07	1184203,14
945	358295,77	1184203,22
946	358294,66	1184203,36
947	358305,29	1184185,93
948	358301,88	1184183,85
949	358289,42	1184204,26
950	358287,32	1184204,77
951	358283,29	1184206,25
952	358279,45	1184208,20
953	358275,86	1184210,56
954	358269,07	1184220,99
955	358253,26	1184226,86
956	358167,44	1184155,66
957	358131,89	1184127,05

958	358128,85	1184120,54
959	358126,71	1184112,46
960	358126,71	1184104,86
961	358120,01	1184099,90
962	358137,09	1184076,26
963	358118,82	1184063,38
964	358140,06	1184035,59
965	358136,88	1184033,16
966	358115,55	1184061,08
967	358100,70	1184050,60
968	358110,44	1184037,42
969	358107,27	1184034,99
970	358097,43	1184048,30
971	358082,67	1184037,89
972	358066,13	1184061,61
973	358052,44	1184052,07
974	358050,42	1184052,02
975	358038,61	1184048,73
976	357978,67	1183990,24
977	357979,29	1183978,18
978	357959,81	1183939,46
979	357942,87	1183941,58
980	357937,20	1183948,46
981	357770,38	1183780,97
982	357767,98	1183777,98
983	357764,95	1183774,10
984	357761,39	1183769,38
985	357757,92	1183764,60
986	357754,55	1183759,75
987	357751,26	1183754,84
988	357748,07	1183749,86
989	357745,48	1183745,67
990	357742,47	1183740,59
991	357739,07	1183734,60
992	357735,80	1183728,52
993	357732,53	1183722,12
994	357729,19	1183715,77
995	357726,13	1183710,28
996	357722,96	1183704,86
997	357720,14	1183700,27
998	357719,39	1183699,09
999	357719,24	1183698,87
1000	357715,43	1183691,88
1001	357712,97	1183689,38
1002	357710,14	1183685,37
1003	357706,96	1183681,02
1004	357703,14	1183676,03
1005	357698,65	1183670,43

1006	357693,10	1183663,89
1007	357659,03	1183629,58
1008	357497,05	1183466,47
1009	357495,14	1183464,55
1010	357494,17	1183463,57
1011	357492,03	1183461,41
1012	357492,03	1183461,41
1013	357455,50	1183424,58
1014	357451,67	1183420,58
1015	357446,84	1183415,56
1016	357438,33	1183406,40
1017	357429,96	1183397,11
1018	357420,12	1183385,79
1019	357412,08	1183376,22
1020	357404,19	1183366,52
1021	357396,45	1183356,70
1022	357388,87	1183346,76
1023	357381,45	1183336,70
1024	357377,07	1183330,61
1025	357371,30	1183322,39
1026	357362,87	1183309,98
1027	357361,64	1183308,09
1028	357332,54	1183259,30
1029	357362,78	1183242,11
1030	357356,99	1183232,43
1031	357327,17	1183249,06
1032	357315,02	1183229,06
1033	357303,39	1183207,93
1034	357302,73	1183206,79
1035	357298,92	1183199,88
1036	357297,89	1183198,01
1037	357292,61	1183188,36
1038	357290,61	1183184,70
1039	357284,20	1183173,00
1040	357283,29	1183171,33
1041	357276,27	1183158,43
1042	357275,02	1183155,81
1043	357273,79	1183152,17
1044	357273,13	1183148,94
1045	357272,97	1183146,76
1046	357272,84	1183145,02
1047	357273,13	1183140,84
1048	357273,96	1183137,00
1049	357262,36	1183118,50
1050	357272,24	1183106,24
1051	357255,17	1183078,29
1052	357238,74	1183080,82
1053	357230,57	1183067,79

1054	357190,49	1183092,90
1055	357189,66	1183093,60
1056	357114,18	1183037,40
1057	357050,00	1183009,95
1058	357040,75	1183002,30
1059	357054,82	1183008,78
1060	357006,71	1182972,73
1061	356992,23	1182958,66
1062	356977,50	1182944,87
1063	356962,12	1182930,79
1064	356946,09	1182916,27
1065	356929,84	1182902,01
1066	356910,05	1182885,24
1067	356897,60	1182875,04
1068	356905,71	1182855,33
1069	356902,54	1182840,99
1070	356882,88	1182824,27
1071	356872,81	1182838,15
1072	356877,47	1182854,26
1073	356875,17	1182857,23
1074	356869,64	1182852,93
1075	356870,12	1182852,28
1076	356860,51	1182845,18
1077	356850,69	1182836,04
1078	356826,67	1182832,86
1079	356830,34	1182796,75
1080	356826,51	1182791,60
1081	356781,57	1182796,64
1082	356772,62	1182797,51
1083	356765,42	1182792,64
1084	356764,42	1182773,00
1085	356764,04	1182773,02
1086	356738,45	1182775,06
1087	356735,23	1182772,43
1088	356734,86	1182770,82
1089	356729,50	1182747,80
1090	356728,47	1182743,38
1091	356722,98	1182719,78
1092	356721,49	1182713,35
1093	356739,46	1182713,56
1094	356739,50	1182709,56
1095	356720,55	1182709,34
1096	356719,65	1182705,46
1097	356721,25	1182705,17
1098	356720,35	1182700,25
1099	356718,52	1182700,59
1100	356718,46	1182700,33
1101	356705,61	1182696,26

1102	356705,53	1182695,76
1103	356710,67	1182690,75
1104	356703,69	1182683,59
1105	356703,61	1182683,66
1106	356701,71	1182671,62
1107	356701,68	1182671,62
1108	356697,75	1182672,24
1109	356700,11	1182687,09
1110	356684,93	1182701,89
1111	356673,78	1182703,97
1112	356654,05	1182700,79
1113	356650,16	1182700,07
1114	356639,16	1182698,39
1115	356605,37	1182659,22
1116	356604,34	1182658,03
1117	356598,65	1182651,82
1118	356598,37	1182604,54
1119	356566,86	1182584,79
1120	356537,85	1182562,11
1121	356539,05	1182543,12
1122	356542,41	1182534,29
1123	356539,88	1182533,32
1124	356539,70	1182532,75
1125	356540,56	1182519,04
1126	356536,57	1182518,78
1127	356536,53	1182519,40
1128	356526,61	1182516,86
1129	356531,19	1182514,36
1130	356528,56	1182509,53
1131	356531,63	1182504,35
1132	356536,41	1182496,10
1133	356546,29	1182465,01
1134	356551,29	1182439,65
1135	356551,75	1182434,57
1136	356558,17	1182420,93
1137	356566,62	1182393,22
1138	356572,06	1182395,28
1139	356597,03	1182356,80
1140	356603,28	1182350,80
1141	356608,80	1182347,48
1142	356625,10	1182340,47
1143	356653,14	1182339,37
1144	356652,59	1182346,73
1145	356671,67	1182349,54
1146	356686,38	1182351,71
1147	356720,49	1182356,74
1148	356720,49	1182356,74
1149	356727,37	1182355,28

1150	356836,29	1182374,05
1151	356867,91	1182368,66
1152	356872,29	1182371,92
1153	356901,18	1182377,86
1154	356900,92	1182379,67
1155	356879,31	1182528,46
1156	357108,03	1182522,93
1157	357048,74	1182360,94
1158	357046,80	1182355,64
1159	357046,16	1182354,20
1160	357045,34	1182352,85
1161	357044,70	1182352,02
1162	357043,99	1182351,25
1163	357042,77	1182350,20
1164	357041,50	1182349,34
1165	357039,59	1182348,47
1166	357038,08	1182348,04
1167	357036,73	1182347,82
1168	357035,48	1182347,76
1169	357034,43	1182347,81
1170	356997,15	1182354,55
1171	356994,58	1182336,81
1172	356998,24	1182336,11
1173	356996,95	1182328,85
1174	356992,00	1182329,76
1175	356957,02	1182336,64
1176	356956,64	1182334,63
1177	356843,23	1182356,06
1178	356698,95	1182334,30
1179	356681,65	1182332,03
1180	356661,98	1182328,50
1181	356657,92	1182329,09
1182	356658,12	1182326,43
1183	356648,21	1182323,98
1184	356634,52	1182323,17
1185	356618,86	1182321,02
1186	356614,02	1182320,36
1187	356611,68	1182320,30
1188	356585,52	1182337,32
1189	356586,75	1182340,54
1190	356577,98	1182353,81
1191	356566,94	1182378,49
1192	356565,80	1182382,21
1193	356564,44	1182381,69
1194	356560,89	1182391,04
1195	356562,88	1182391,79
1196	356554,44	1182419,43
1197	356549,57	1182429,06

1198	356547,83	1182433,51
1199	356542,42	1182463,96
1200	356538,25	1182476,06
1201	356532,79	1182494,22
1202	356526,18	1182505,70
1203	356513,32	1182512,71
1204	356493,75	1182540,49
1205	356493,74	1182540,50
1206	356495,43	1182541,73
1207	356489,80	1182550,00
1208	356468,64	1182554,03
1209	356402,88	1182513,57
1210	356377,73	1182451,05
1211	356340,42	1182454,87
1212	356318,79	1182452,08
1213	356284,85	1182447,78
1214	356271,60	1182453,04
1215	356274,02	1182455,34
1216	356381,94	1182520,10
1217	356463,28	1182555,05
1218	356477,42	1182567,46
1219	356469,39	1182584,08
1220	356463,36	1182582,96
1221	356457,20	1182580,55
1222	356448,42	1182597,75
1223	356450,15	1182598,67
1224	356459,76	1182604,04
1225	356459,67	1182604,21
1226	356448,82	1182606,46
1227	356388,27	1182701,08
1228	356374,77	1182701,82
1229	356357,76	1182690,20
1230	356287,19	1182622,33
1231	356222,67	1182547,21
1232	356222,48	1182546,95
1233	356231,52	1182536,25
1234	356158,83	1182468,45
1235	356124,98	1182492,23
1236	356093,45	1182452,45
1237	356067,85	1182412,45
1238	356067,43	1182411,61
1239	356079,33	1182404,01
1240	356162,76	1182350,70
1241	356164,90	1182353,38
1242	356161,81	1182356,29
1243	356178,52	1182373,97
1244	356192,69	1182388,29
1245	356197,29	1182389,31

1246	356197,34	1182389,06
1247	356204,54	1182389,06
1248	356204,54	1182388,10
1249	356206,15	1182388,11
1250	356205,98	1182377,47
1251	356193,55	1182363,75
1252	356200,00	1182351,50
1253	356190,80	1182346,06
1254	356184,31	1182358,08
1255	356158,68	1182330,09
1256	356154,63	1182332,48
1257	356613,74	1182324,36
1258	356612,77	1182324,36
1259	356590,41	1182338,90
1260	356591,23	1182341,03
1261	356581,50	1182355,74
1262	356571,95	1182377,07
1263	356589,27	1182350,39
1264	356597,23	1182342,75
1265	356604,32	1182338,50
1266	356622,78	1182331,00
1267	356653,28	1182329,35
1268	356647,61	1182327,95
1269	356634,13	1182327,15
1270	356152,80	1182338,21
1271	356159,63	1182346,77
1272	356076,63	1182399,79
1273	356065,15	1182407,14
1274	356058,41	1182393,94
1275	356175,55	1182354,43
1276	356182,79	1182362,33
1277	356180,17	1182366,72
1278	356170,41	1182356,59
1279	356170,84	1182356,05
1280	356172,70	1182357,68
1281	356183,74	1182368,55
1282	356185,61	1182365,41
1283	356194,57	1182375,21
1284	356197,39	1182372,03
1285	356200,22	1182375,32
1286	356200,24	1182382,49
1287	356220,08	1182543,60
1288	356192,83	1182505,63
1289	356226,01	1182536,57
1290	356217,54	1182552,80
1291	356281,60	1182627,41
1292	356353,05	1182696,12
1293	356371,14	1182708,51

1294	356406,81	1182706,49
1295	356412,65	1182704,45
1296	356418,48	1182698,49
1297	356427,73	1182693,70
1298	356441,32	1182673,49
1299	356466,49	1182689,74
1300	356463,82	1182697,29
1301	356464,06	1182702,85
1302	356500,26	1182647,56
1303	356495,24	1182648,65
1304	356490,70	1182652,23
1305	356487,72	1182655,95
1306	356463,23	1182640,09
1307	356465,04	1182628,56
1308	356460,78	1182621,33
1309	356465,52	1182611,76
1310	356464,24	1182606,55
1311	356463,25	1182606,00
1312	356462,42	1182607,73
1313	356451,28	1182610,04
1314	356390,53	1182704,96
1315	356373,63	1182705,89
1316	356355,22	1182693,31
1317	356284,28	1182625,08
1318	356219,85	1182550,07
1319	356546,05	1182622,11
1320	356609,49	1182681,64
1321	356639,18	1182715,11
1322	356641,23	1182716,50
1323	356643,48	1182717,53
1324	356645,86	1182718,17
1325	356648,33	1182718,41
1326	356648,63	1182718,36
1327	356652,06	1182721,57
1328	356653,50	1182720,60
1329	356599,22	1182805,28
1330	356521,62	1182766,07
1331	356487,61	1182749,68
1332	356450,99	1182730,12
1333	356503,90	1182649,31
1334	356505,36	1182647,84
1335	356508,76	1182648,26
1336	356516,99	1182652,80
1337	356703,30	1182708,63
1338	356659,32	1182716,87
1339	356686,15	1182742,05
1340	356689,64	1182738,42
1341	356699,79	1182733,81

1342	356705,30	1182737,36
1343	356707,20	1182736,95
1344	356657,95	1182721,07
1345	356600,84	1182810,17
1346	356629,07	1182825,25
1347	356708,38	1182865,52
1348	356715,91	1182864,06
1349	356718,86	1182865,97
1350	356757,04	1182810,73
1351	356754,35	1182808,81
1352	356729,84	1182793,67
1353	356713,08	1182775,42
1354	356679,76	1182748,69
1355	356683,37	1182744,93
1356	356722,22	1182868,14
1357	356751,65	1182887,18
1358	356773,57	1182896,58
1359	356774,47	1182897,06
1360	356809,30	1182843,32
1361	356807,73	1182842,06
1362	356806,16	1182840,96
1363	356803,62	1182844,02
1364	356760,30	1182813,05
1365	356812,10	1182846,37
1366	356778,00	1182898,97
1367	356791,57	1182906,28
1368	356811,08	1182919,04
1369	356823,94	1182928,39
1370	356833,95	1182935,92
1371	356853,02	1182951,34
1372	356874,60	1182970,65
1373	356888,83	1182984,83
1374	356900,55	1182997,50
1375	356915,27	1183013,86
1376	356951,63	1183057,04
1377	356998,80	1183111,08
1378	357026,72	1183153,13
1379	357052,57	1183203,12
1380	357045,55	1183206,84
1381	357073,41	1183259,92
1382	357080,38	1183256,11
1383	357130,18	1183348,10
1384	357124,53	1183351,62
1385	357138,61	1183372,91
1386	357152,33	1183389,63
1387	357172,54	1183412,89
1388	357176,53	1183409,04
1389	357203,68	1183439,76

1390	357221,84	1183457,90
1391	357256,84	1183475,30
1392	357257,06	1183475,24
1393	357259,41	1183474,94
1394	357261,78	1183475,01
1395	357264,11	1183475,43
1396	357266,35	1183476,20
1397	357268,45	1183477,30
1398	357275,45	1183484,21
1399	357277,43	1183485,10
1400	357392,22	1183377,45
1401	357392,21	1183377,45
1402	357335,09	1183304,16
1403	357324,58	1183290,35
1404	357237,96	1183183,58
1405	357237,29	1183174,82
1406	357222,15	1183155,31
1407	357205,12	1183168,53
1408	357163,91	1183115,44
1409	357186,53	1183096,26
1410	357112,18	1183040,90
1411	357047,89	1183013,40
1412	357026,59	1182995,77
1413	357000,56	1182983,78
1414	356929,10	1182920,93
1415	356879,26	1182883,48
1416	356841,94	1182856,97
1417	356837,44	1182854,34
1418	356836,91	1182859,18
1419	356832,93	1182858,74
1420	356833,17	1182856,63
1421	357395,31	1183381,41
1422	357282,38	1183487,32
1423	357282,38	1183487,31
1424	357288,42	1183490,02
1425	357310,15	1183503,05
1426	357322,43	1183512,57
1427	357347,28	1183534,20
1428	357393,38	1183581,91
1429	357465,19	1183656,43
1430	357531,66	1183722,01
1431	357589,58	1183777,38
1432	357625,24	1183811,13
1433	357640,92	1183825,49
1434	357642,41	1183828,13
1435	357642,63	1183832,29
1436	357641,14	1183835,20
1437	357639,13	1183837,32

1438	357659,20	1183856,31
1439	357663,53	1183852,81
1440	357668,62	1183842,86
1441	357691,13	1183863,89
1442	357748,79	1183917,92
1443	357812,05	1183976,28
1444	357873,19	1184031,03
1445	357927,73	1184078,69
1446	357982,42	1184127,12
1447	358031,81	1184170,49
1448	358038,25	1184175,07
1449	358051,39	1184184,94
1450	358051,39	1184184,95
1451	358053,93	1184181,10
1452	358058,67	1184184,06
1453	358086,81	1184144,98
1454	358086,80	1184144,98
1455	358075,62	1184135,83
1456	358042,64	1184108,26
1457	358024,83	1184093,01
1458	358048,39	1184063,86
1459	357963,87	1183981,39
1460	357946,67	1183999,67
1461	357873,73	1183936,25
1462	357692,72	1183778,87
1463	357536,18	1183621,72
1464	357520,95	1183593,63
1465	357505,99	1183549,90
1466	357494,01	1183518,16
1467	357482,50	1183497,45
1468	357467,49	1183480,61
1469	357457,28	1183488,85
1470	357421,05	1183442,92
1471	357434,14	1183431,25
1472	357395,31	1183381,42
1473	357609,69	1183841,35
1474	357622,48	1183853,65
1475	357631,29	1183862,00
1476	357630,39	1183858,61
1477	357634,86	1183860,47
1478	357654,21	1183860,33
1479	357655,27	1183859,47
1480	357635,68	1183840,94
1481	357632,64	1183844,14
1482	357618,22	1183832,44
1483	358107,83	1184133,36
1484	358093,77	1184150,68
1485	358090,69	1184148,16

1486	358090,68	1184148,15
1487	358059,70	1184191,19
1488	358059,70	1184191,19
1489	358086,26	1184211,15
1490	358127,81	1184244,29
1491	358215,44	1184303,25
1492	358215,45	1184303,24
1493	358241,53	1184263,23
1494	358241,53	1184263,23
1495	358236,58	1184259,76
1496	358239,30	1184255,89
1497	358244,68	1184258,40
1498	358257,26	1184239,10
1499	358240,78	1184226,09
1500	358230,10	1184227,49
1501	358183,65	1184192,32
1502	358333,92	1184266,69
1503	358342,68	1184271,67
1504	358345,95	1184265,05
1505	358326,35	1184253,98
1506	358245,62	1184266,10
1507	358219,59	1184306,04
1508	358301,19	1184360,94
1509	358319,19	1184372,53
1510	358319,90	1184371,44
1511	358394,90	1184420,21
1512	358469,02	1184463,59
1513	358541,77	1184504,86
1514	358563,33	1184466,39
1515	358563,33	1184466,39
1516	358514,31	1184437,06
1517	358381,24	1184355,53
1518	358380,93	1184355,28
1519	358368,91	1184345,62
1520	358349,23	1184328,94
1521	358327,48	1184306,74
1522	358293,32	1184275,65
1523	358282,59	1184291,96
1524	358270,13	1184283,28
1525	358245,63	1184266,10
1526	358544,49	1184508,18
1527	358544,50	1184508,18
1528	358599,17	1184539,12
1529	358655,93	1184571,66
1530	358723,45	1184614,04
1531	358770,17	1184643,19
1532	358813,48	1184672,55
1533	358848,29	1184697,67

1534	358878,08	1184720,35
1535	358924,87	1184757,29
1536	358925,41	1184757,71
1537	359011,31	1184825,28
1538	359089,29	1184884,30
1539	359089,29	1184884,30
1540	359115,64	1184848,66
1541	359115,62	1184848,66
1542	359043,96	1184796,65
1543	358949,51	1184724,88
1544	358850,44	1184651,02
1545	358768,88	1184594,54
1546	358672,56	1184531,74
1547	358566,77	1184468,44
1548	358566,77	1184468,44
1549	360140,31	1184911,72
1550	360095,38	1184957,20
1551	360048,88	1185004,28
1552	360047,56	1185004,42
1553	360046,18	1185005,71
1554	360004,16	1185048,08
1555	360003,18	1185049,07
1556	359993,75	1185058,58
1557	360005,16	1185070,47
1558	360019,43	1185084,54
1559	360020,58	1185083,35
1560	360024,93	1185083,28
1561	360025,00	1185087,28
1562	360022,30	1185087,32
1563	360022,28	1185087,35
1564	360028,70	1185093,68
1565	360036,06	1185101,75
1566	360044,68	1185111,09
1567	360055,38	1185121,66
1568	360066,92	1185133,05
1569	360068,32	1185134,44
1570	360077,60	1185145,49
1571	360098,15	1185169,96
1572	360103,29	1185175,28
1573	360115,34	1185186,90
1574	360132,97	1185208,97
1575	360136,27	1185213,62
1576	360145,91	1185221,78
1577	360168,67	1185209,28
1578	360173,45	1185206,65
1579	360178,23	1185212,22
1580	360179,90	1185212,00
1581	360196,54	1185198,84

1582	360193,70	1185195,53
1583	360230,68	1185175,22
1584	360243,51	1185166,75
1585	360340,35	1185113,86
1586	360342,96	1185112,60
1587	360322,02	1185088,73
1588	360313,63	1185079,16
1589	360291,66	1185050,49
1590	360272,25	1185018,96
1591	360260,68	1185000,17
1592	360179,05	1184940,96
1593	360143,30	1184913,40
1594	359900,69	1184996,20
1595	359849,03	1185001,03
1596	359817,26	1185004,00
1597	359789,09	1185006,63
1598	359776,68	1185007,79
1599	359758,80	1185011,98
1600	359727,12	1185027,80
1601	359725,62	1185028,55
1602	359694,43	1185047,56
1603	359685,58	1185056,32
1604	359642,96	1185098,50
1605	359613,77	1185127,58
1606	359625,86	1185145,63
1607	359773,40	1185217,26
1608	359798,69	1185220,95
1609	359798,60	1185221,56
1610	359835,33	1185227,34
1611	359892,47	1185253,94
1612	359960,73	1185282,84
1613	359992,48	1185288,28
1614	360026,77	1185283,61
1615	360079,52	1185253,83
1616	360078,03	1185251,01
1617	360093,19	1185242,55
1618	360051,57	1185206,09
1619	360000,42	1185161,28
1620	359940,24	1185108,56
1621	359933,85	1185115,06
1622	359922,51	1185104,06
1623	359922,83	1185109,29
1624	359918,76	1185109,74
1625	359918,50	1185110,91
1626	359914,59	1185110,04
1627	359917,10	1185098,80
1628	359915,30	1185097,06
1629	359924,52	1185087,55

1630	359950,36	1185060,91
1631	359948,78	1185059,44
1632	359950,95	1185057,13
1633	359951,72	1185044,34
1634	359930,42	1185010,65
1635	359929,64	1185009,41
1636	359922,21	1185000,40
1637	359917,45	1184994,63
1638	359445,68	1185028,98
1639	359471,58	1185029,24
1640	359445,76	1185021,93
1641	359565,28	1185165,20
1642	359517,52	1185219,63
1643	359531,95	1185240,09
1644	359534,01	1185252,79
1645	359537,75	1185260,42
1646	359541,23	1185280,69
1647	359538,57	1185280,92
1648	359541,17	1185296,95
1649	359542,95	1185296,80
1650	359544,18	1185315,56
1651	359547,84	1185338,13
1652	359545,35	1185434,95
1653	359540,03	1185510,81
1654	359533,05	1185532,17
1655	359532,93	1185533,94
1656	359534,68	1185535,29
1657	359532,67	1185537,90
1658	359532,52	1185540,18
1659	359527,01	1185550,64
1660	359521,91	1185566,23
1661	359514,06	1185572,15
1662	359522,21	1185584,87
1663	359540,97	1185574,25
1664	359540,46	1185573,21
1665	359543,63	1185570,58
1666	359567,67	1185546,49
1667	359614,10	1185519,22
1668	359628,13	1185519,12
1669	359641,49	1185516,10
1670	359645,91	1185514,33
1671	359646,64	1185515,64
1672	359686,01	1185494,08
1673	359682,23	1185479,96
1674	359687,02	1185476,35
1675	359696,52	1185469,20
1676	359696,53	1185469,20
1677	359722,61	1185453,52

1678	359741,17	1185447,95
1679	359750,87	1185446,07
1680	359777,55	1185480,53
1681	359773,73	1185485,12
1682	359771,30	1185490,57
1683	359770,44	1185496,47
1684	359771,20	1185502,39
1685	359773,55	1185507,88
1686	359773,58	1185507,93
1687	359803,96	1185554,35
1688	359872,85	1185570,00
1689	359891,88	1185589,70
1690	359936,48	1185604,67
1691	359954,59	1185601,43
1692	359956,24	1185600,83
1693	359945,07	1185573,77
1694	359942,30	1185551,32
1695	359940,95	1185526,75
1696	359946,30	1185482,89
1697	359957,77	1185438,52
1698	359964,76	1185419,63
1699	359972,58	1185404,60
1700	359941,64	1185402,74
1701	359931,44	1185402,71
1702	359920,85	1185404,23
1703	359920,49	1185402,24
1704	359907,57	1185406,17
1705	359894,92	1185410,96
1706	359878,21	1185418,45
1707	359857,80	1185428,76
1708	359856,76	1185429,30
1709	359864,22	1185444,29
1710	359844,73	1185454,42
1711	359836,87	1185454,11
1712	359821,14	1185461,07
1713	359791,95	1185423,17
1714	359810,05	1185404,85
1715	359833,88	1185393,47
1716	359841,82	1185408,60
1717	359880,45	1185388,91
1718	359879,72	1185387,43
1719	359885,09	1185384,55
1720	359898,39	1185372,40
1721	359983,12	1185330,07
1722	360010,48	1185322,58
1723	360023,94	1185318,90
1724	360029,19	1185317,07
1725	360029,85	1185318,42

1726	360092,05	1185288,25
1727	360078,18	1185261,61
1728	360028,78	1185289,66
1729	359992,37	1185294,41
1730	359959,86	1185288,86
1731	359891,40	1185260,13
1732	359834,70	1185233,56
1733	359798,49	1185227,60
1734	359788,38	1185226,16
1735	359788,51	1185226,29
1736	359784,83	1185229,93
1737	359778,64	1185229,42
1738	359615,70	1185206,47
1739	359608,31	1185201,09
1740	359590,04	1185185,26
1741	359589,18	1185185,92
1742	360137,92	1185294,99
1743	360132,70	1185298,52
1744	360141,04	1185311,92
1745	360145,80	1185308,61
1746	360112,85	1185311,96
1747	360120,29	1185326,36
1748	360136,93	1185314,78
1749	360128,56	1185301,32
1750	360087,64	1185318,04
1751	360081,43	1185321,44
1752	360077,23	1185323,21
1753	360043,97	1185345,66
1754	360038,76	1185349,33
1755	360038,76	1185349,34
1756	360062,34	1185341,32
1757	360104,74	1185312,62
1758	360104,09	1185311,39
1759	360106,60	1185316,19
1760	360064,14	1185344,94
1761	360029,99	1185356,70
1762	360021,21	1185364,06
1763	360010,62	1185406,88
1764	359988,66	1185405,56
1765	359980,92	1185417,56
1766	359962,98	1185454,18
1767	359950,90	1185506,62
1768	359954,55	1185547,24
1769	359969,99	1185598,27
1770	360033,16	1185559,47
1771	360052,97	1185443,86
1772	360066,34	1185439,56
1773	360070,68	1185427,61

1774	360079,39	1185403,61
1775	360079,39	1185403,61
1776	360060,32	1185398,12
1777	360074,21	1185365,82
1778	360098,51	1185341,52
1779	360114,13	1185330,65
1780	359976,96	1185404,86
1781	359968,42	1185421,26
1782	359961,59	1185439,72
1783	359950,24	1185483,63
1784	359948,16	1185500,70
1785	359959,18	1185452,84
1786	359977,43	1185415,59
1787	359984,08	1185405,29
1788	359944,97	1185526,89
1789	359946,28	1185550,96
1790	359948,98	1185572,74
1791	359960,01	1185599,48
1792	359965,58	1185597,48
1793	359950,60	1185548,01
1794	359947,12	1185509,23
1795	359657,46	1185538,79
1796	359639,51	1185548,82
1797	359639,49	1185548,83
1798	359624,31	1185558,42
1799	359619,18	1185560,97
1800	359645,83	1185559,27
1801	359649,24	1185559,06
1802	359657,53	1185558,28
1803	359665,85	1185554,20
1804	359808,85	1185561,82
1805	359807,11	1185559,17
1806	359870,81	1185573,64
1807	359883,65	1185586,93
1808	359617,59	1185561,76
1809	359598,40	1185571,29
1810	359611,04	1185575,73
1811	359640,53	1185563,62
1812	359613,16	1185580,64
1813	359620,54	1185564,89
1814	359972,70	1185608,34
1815	359964,39	1185609,83
1816	359964,96	1185611,18
1817	360018,98	1185610,00
1818	360020,02	1185604,47
1819	360030,91	1185572,62
1820	360030,91	1185572,58
1821	359581,81	1185611,90

1822	359698,87	1185686,73
1823	359706,91	1185695,53
1824	359713,15	1185699,63
1825	359754,03	1185669,17
1826	359658,54	1185613,62
1827	359641,95	1185585,68
1828	359643,76	1185573,39
1829	359593,50	1185573,72
1830	359557,38	1185591,66
1831	359547,60	1185595,81
1832	359547,58	1185595,82
1833	359533,98	1185603,23
1834	359539,01	1185611,09
1835	359705,10	1185574,68
1836	359708,00	1185574,56
1837	359751,06	1185574,69
1838	359758,11	1185574,71
1839	359811,96	1185619,12
1840	359831,79	1185597,00
1841	359817,90	1185575,65
1842	359817,70	1185575,34
1843	359898,73	1185602,54
1844	359908,26	1185612,41
1845	359839,78	1185613,90
1846	359839,69	1185613,90
1847	359838,85	1185613,92
1848	359838,85	1185613,93
1849	359829,44	1185615,55
1850	359820,87	1185619,36
1851	359767,36	1185659,23
1852	359739,07	1185631,72
1853	359730,99	1185626,04
1854	359730,26	1185625,53
1855	359731,43	1185621,60
1856	359727,59	1185620,46
1857	359726,81	1185623,10
1858	359711,09	1185612,05
1859	359663,21	1185584,53
1860	359663,26	1185576,44
1861	359681,20	1185575,69
1862	359679,11	1185577,46
1863	359681,10	1185582,13
1864	359541,08	1185614,53
1865	359598,10	1185575,42
1866	359613,07	1185580,69
1867	359565,74	1185610,12
1868	359559,82	1185613,42
1869	359543,22	1185618,10

1870	359416,71	1185604,13
1871	359364,61	1185637,61
1872	359320,83	1185683,61
1873	359307,64	1185696,19
1874	359305,65	1185700,03
1875	359289,59	1185715,50
1876	359289,58	1185721,40
1877	359292,61	1185724,81
1878	359337,00	1185685,52
1879	359337,01	1185685,52
1880	359366,47	1185661,57
1881	359356,83	1185647,81
1882	359401,16	1185618,22
1883	359401,11	1185618,07
1884	359405,81	1185614,37
1885	359406,32	1185613,33
1886	359406,12	1185611,96
1887	359410,30	1185611,38
1888	359410,69	1185611,86
1889	359429,73	1185599,15
1890	359967,07	1185616,13
1891	359975,73	1185636,48
1892	359994,11	1185685,84
1893	360010,44	1185675,45
1894	360009,47	1185660,42
1895	360018,03	1185615,03
1896	359962,76	1185616,23
1897	359972,01	1185637,97
1898	359990,66	1185688,04
1899	359920,88	1185732,46
1900	359919,22	1185729,50
1901	359904,87	1185709,72
1902	359890,08	1185696,47
1903	359876,87	1185692,52
1904	359865,53	1185692,58
1905	359851,79	1185696,44
1906	359847,60	1185698,14
1907	359847,42	1185697,92
1908	359845,78	1185698,87
1909	359836,37	1185702,68
1910	359815,38	1185711,69
1911	359814,90	1185711,84
1912	359828,87	1185658,30
1913	359863,79	1185655,97
1914	359863,31	1185651,45
1915	359827,94	1185653,36
1916	359825,56	1185654,28
1917	359824,19	1185656,42

1918	359810,30	1185709,66
1919	359785,07	1185717,82
1920	359771,78	1185716,59
1921	359766,75	1185676,43
1922	359774,88	1185667,33
1923	359770,81	1185662,90
1924	359823,65	1185623,52
1925	359823,95	1185623,35
1926	359839,80	1185618,90
1927	359912,99	1185617,31
1928	359915,37	1185619,77
1929	359922,81	1185617,09
1930	359543,77	1185646,25
1931	359608,32	1185744,74
1932	359658,20	1185822,76
1933	359664,50	1185832,72
1934	359725,26	1185926,56
1935	359741,42	1185948,46
1936	359778,44	1185993,63
1937	359859,71	1186088,65
1938	359900,82	1186133,50
1939	359918,76	1186088,25
1940	359918,78	1186088,20
1941	359918,29	1186086,40
1942	359868,29	1185903,90
1943	359866,58	1185897,64
1944	359863,25	1185885,49
1945	359844,59	1185817,36
1946	359876,65	1185789,61
1947	359904,57	1185893,51
1948	359905,13	1185895,62
1949	359912,21	1185903,44
1950	359914,77	1185906,27
1951	359924,57	1185917,10
1952	359928,02	1185929,54
1953	359928,02	1185929,54
1954	359928,02	1185929,54
1955	359963,63	1185921,13
1956	359965,82	1185862,97
1957	359932,48	1185852,97
1958	359925,67	1185845,22
1959	359918,20	1185842,04
1960	359886,03	1185809,00
1961	359912,88	1185786,22
1962	359897,68	1185769,92
1963	359877,14	1185744,83
1964	359860,43	1185724,51
1965	359853,40	1185716,06

1966	359845,82	1185706,95
1967	359841,15	1185709,67
1968	359854,97	1185725,88
1969	359844,52	1185733,94
1970	359871,23	1185763,68
1971	359864,97	1185769,10
1972	359863,30	1185767,22
1973	359862,38	1185767,50
1974	359861,19	1185768,16
1975	359860,01	1185768,80
1976	359853,41	1185774,46
1977	359848,42	1185778,93
1978	359842,64	1185772,23
1979	359841,44	1185770,84
1980	359844,47	1185768,22
1981	359844,47	1185768,22
1982	359848,79	1185773,23
1983	359857,72	1185765,49
1984	359860,82	1185763,80
1985	359864,84	1185762,55
1986	359850,35	1185746,42
1987	359849,71	1185746,97
1988	359841,00	1185751,58
1989	359834,94	1185756,90
1990	359840,13	1185763,08
1991	359837,08	1185765,67
1992	359829,35	1185756,48
1993	359838,72	1185748,26
1994	359846,81	1185743,98
1995	359837,21	1185733,28
1996	359847,76	1185725,13
1997	359838,08	1185713,77
1998	359832,23	1185717,18
1999	359830,70	1185718,11
2000	359807,41	1185737,91
2001	359776,89	1185765,13
2002	359763,68	1185776,60
2003	359557,29	1185650,49
2004	359553,01	1185653,24
2005	359548,13	1185644,89
2006	359547,13	1185644,29
2007	359758,73	1185671,90
2008	359762,42	1185674,05
2009	359767,70	1185716,22
2010	359735,67	1185713,27
2011	359730,80	1185711,21
2012	359717,60	1185702,55
2013	359996,61	1185692,55

2014	360000,09	1185701,88
2015	360011,70	1185695,11
2016	360010,95	1185683,42
2017	359924,31	1185738,58
2018	359993,16	1185694,75
2019	359996,58	1185703,93
2020	359927,46	1185744,21
2021	359998,00	1185707,73
2022	359932,12	1185746,13
2023	359936,89	1185754,91
2024	359935,67	1185758,86
2025	359940,24	1185767,00
2026	359967,97	1185821,30
2027	359971,03	1185822,63
2028	359974,12	1185828,58
2029	359973,94	1185833,49
2030	359987,18	1185861,16
2031	360005,13	1185901,10
2032	360021,44	1185929,70
2033	360033,71	1185958,69
2034	360043,93	1186002,78
2035	360048,19	1186022,08
2036	360052,59	1186029,94
2037	360062,01	1186068,69
2038	360068,87	1186099,07
2039	360135,38	1186079,20
2040	360075,81	1185972,56
2041	360060,88	1185914,85
2042	360056,42	1185910,70
2043	360022,64	1185783,25
2044	360008,80	1185736,74
2045	360069,76	1186102,98
2046	360085,07	1186169,31
2047	360107,47	1186267,25
2048	360134,41	1186384,24
2049	360223,85	1186362,27
2050	360232,05	1186358,26
2051	360171,07	1186204,99
2052	360147,03	1186108,37
2053	360136,94	1186082,91
2054	360131,74	1186566,94
2055	360142,75	1186603,53
2056	360133,21	1186588,75
2057	356115,64	1182196,80
2058	356116,24	1182194,58
2059	356116,78	1182192,62
2060	356117,48	1182190,05
2061	356118,35	1182187,27

2062	356118,77	1182185,94
2063	356119,42	1182183,89
2064	356120,07	1182181,88
2065	356116,17	1182176,92
2066	356067,46	1182222,74
2067	356076,73	1182234,60
2068	355986,55	1182283,88
2069	355975,14	1182280,39
2070	355989,56	1182303,10
2071	355992,63	1182293,06
2072	355947,67	1182241,42
2073	355945,78	1182240,53
2074	355920,81	1182270,78
2075	355914,94	1182278,77
2076	355907,92	1182292,61
2077	355903,07	1182304,67
2078	355896,23	1182316,32
2079	355888,38	1182333,10
2080	355897,93	1182338,94
2081	355901,63	1182335,32
2082	355907,71	1182322,46
2083	355914,77	1182310,42
2084	355930,32	1182279,87
2085	355959,95	1182271,50
2086	355948,47	1182249,76
2087	355863,20	1181895,66
2088	355817,66	1181827,17
2089	355814,48	1181829,49
2090	355811,44	1181829,44
2091	355805,53	1181827,92
2092	355800,33	1181827,92
2093	355796,53	1181828,63
2094	355790,13	1181830,90
2095	355788,23	1181830,93
2096	355822,68	1181878,23
2097	355762,81	1182008,43
2098	355759,04	1182016,63
2099	355778,86	1182071,39
2100	355778,37	1182072,38
2101	355802,01	1182083,49
2102	355807,78	1182091,20
2103	355802,48	1182102,49
2104	355825,10	1182113,12
2105	355847,74	1182123,75
2106	355850,25	1182118,41
2107	355856,28	1182125,56
2108	355848,63	1182141,85
2109	355871,25	1182152,48

2110	355893,89	1182163,11
2111	355893,92	1182183,02
2112	355916,55	1182193,65
2113	355895,03	1182160,30
2114	355839,04	1182098,09
2115	355816,73	1182080,34
2116	355791,90	1182045,08
2117	355805,01	1182018,63
2118	355845,20	1181934,15
2119	355848,51	1181927,08
2120	355902,62	1182001,42
2121	355914,14	1182025,00
2122	355991,32	1182129,52
2123	356047,96	1182197,80
2124	356028,45	1182165,13
2125	356019,08	1182149,40
2126	356018,24	1182147,99
2127	356066,74	1182068,02
2128	356056,75	1182060,55
2129	356011,70	1182136,97
2130	356003,02	1182122,40
2131	356002,89	1182122,20
2132	355916,29	1181976,93
2133	355878,87	1181919,64
2134	355875,02	1181913,75
2135	355271,51	1181049,31
2136	355254,40	1181026,28
2137	355204,44	1181061,04
2138	355253,54	1181133,44
2139	355298,11	1181216,97
2140	355313,76	1181267,46
2141	355313,97	1181268,07
2142	355326,02	1181302,57
2143	355328,09	1181307,77
2144	355328,70	1181309,50
2145	355336,12	1181328,04
2146	355343,63	1181346,96
2147	355327,13	1181370,84
2148	355321,22	1181386,36
2149	355303,63	1181384,16
2150	355312,52	1181402,55
2151	355328,97	1181392,78
2152	355354,13	1181373,45
2153	355354,21	1181373,67
2154	355388,46	1181448,01
2155	355404,56	1181514,96
2156	355393,53	1181587,42
2157	355370,07	1181683,87

2158	355387,76	1181768,60
2159	355410,81	1181865,44
2160	355412,05	1181871,75
2161	355400,79	1181909,16
2162	355419,23	1181908,31
2163	355421,08	1181917,73
2164	355424,05	1181937,90
2165	355418,80	1181949,33
2166	355405,05	1181979,80
2167	355402,80	1181978,87
2168	355365,63	1182064,97
2169	355355,32	1182086,84
2170	355341,13	1182116,73
2171	355341,22	1182116,78
2172	355338,12	1182123,35
2173	355331,76	1182153,70
2174	355372,26	1182171,46
2175	355373,85	1182168,52
2176	355380,68	1182155,05
2177	355386,60	1182146,81
2178	355388,51	1182144,16
2179	355393,99	1182134,79
2180	355397,59	1182132,07
2181	355504,70	1181912,39
2182	355544,61	1181843,75
2183	355554,57	1181830,49
2184	355584,48	1181790,66
2185	355561,73	1181758,98
2186	355581,03	1181714,63
2187	355556,35	1181681,34
2188	355541,87	1181711,33
2189	355524,35	1181740,86
2190	355496,64	1181763,42
2191	355484,36	1181765,57
2192	355480,99	1181791,67
2193	355477,86	1181795,20
2194	355474,20	1181801,62
2195	355471,77	1181810,67
2196	355471,64	1181816,75
2197	355459,91	1181827,14
2198	355459,59	1181855,99
2199	355456,87	1181858,02
2200	355462,90	1181883,62
2201	355464,19	1181893,36
2202	355456,36	1181926,58
2203	355447,82	1181954,85
2204	355430,33	1181990,28
2205	355412,63	1181982,95

2206	355426,49	1181952,78
2207	355431,79	1181941,75
2208	355429,32	1181916,32
2209	355419,01	1181863,58
2210	355394,97	1181767,14
2211	355378,16	1181684,49
2212	355400,78	1181588,77
2213	355412,04	1181513,97
2214	355395,74	1181446,10
2215	355362,05	1181370,33
2216	355343,98	1181324,83
2217	355352,54	1181321,32
2218	355345,00	1181302,81
2219	355336,61	1181306,26
2220	355333,89	1181299,41
2221	355320,89	1181265,14
2222	355305,77	1181214,44
2223	355260,11	1181129,26
2224	355228,80	1181083,48
2225	355253,76	1181065,19
2226	355252,40	1181063,33
2227	355271,51	1181049,31
2228	355271,51	1181049,31
2229	355271,61	1181049,45
2230	355285,96	1181068,76
2231	355288,44	1181072,08
2232	355297,35	1181061,79
2233	355285,39	1181054,35
2234	355458,65	1181265,68
2235	355443,71	1181266,69
2236	355410,10	1181282,88
2237	355427,63	1181306,07
2238	355442,79	1181337,87
2239	355474,93	1181283,37
2240	355475,67	1181272,34
2241	355744,58	1181233,64
2242	355733,23	1181261,41
2243	355683,56	1181375,94
2244	355668,80	1181376,51
2245	355655,99	1181401,07
2246	355637,55	1181418,31
2247	355631,14	1181418,90
2248	355633,98	1181439,97
2249	355629,54	1181445,31
2250	355625,63	1181453,56
2251	355624,13	1181462,56
2252	355611,15	1181474,85
2253	355620,25	1181488,97

2254	355624,44	1181503,90
2255	355624,07	1181510,61
2256	355611,81	1181546,31
2257	355592,64	1181601,62
2258	355585,77	1181619,59
2259	355605,08	1181645,63
2260	355619,61	1181630,51
2261	355621,73	1181627,19
2262	355636,38	1181622,43
2263	355664,00	1181543,85
2264	355683,27	1181515,07
2265	355700,00	1181500,00
2266	355712,95	1181470,07
2267	355727,25	1181378,97
2268	355766,16	1181274,87
2269	355776,66	1181246,75
2270	356174,69	1182599,10
2271	356171,90	1182597,62
2272	356171,53	1182603,87
2273	356185,02	1182603,78
2274	356188,05	1182603,77
2275	356202,36	1182604,17
2276	356208,52	1182611,73
2277	356213,53	1182607,65
2278	356206,55	1182600,23
2279	356204,62	1182598,16
2280	356202,03	1182599,67
2281	356187,42	1182598,52
2282	356185,28	1182598,62
2283	360105,15	1185799,27
2284	360101,41	1185798,56
2285	360107,97	1185812,86
2286	360107,76	1185815,89
2287	360110,12	1185816,73
2288	360113,22	1185807,94
2289	360105,56	1185804,79
2290	360107,40	1185799,17
2291	360118,98	1185900,45
2292	360114,81	1185930,44
2293	360122,89	1185929,09
2294	360123,19	1185915,52
2295	360124,20	1185911,15
2296	360124,96	1185908,07
2297	360126,06	1185902,29
2298	360201,30	1186207,30
2299	360194,85	1186179,83
2300	360185,78	1186182,64
2301	360185,78	1186182,65

2302	360188,62	1186194,32
2303	360190,37	1186201,64
2304	360208,40	1186267,39
2305	360224,88	1186298,10
2306	360245,53	1186322,58
2307	360310,09	1186383,47
2308	360310,61	1186381,50
2309	360279,03	1186349,67
2310	360217,85	1186277,82
2311	360203,91	1186218,41
2312	360229,05	1186212,66
2313	360226,21	1186201,20
2314	360349,84	1186930,27
2315	360309,52	1186929,76
2316	360315,36	1186945,44
2317	360304,43	1186980,63
2318	360299,42	1186989,98
2319	360290,29	1186998,92
2320	360288,13	1187000,51
2321	360283,30	1187003,76
2322	360278,28	1187006,68
2323	360275,72	1187008,00
2324	360273,11	1187009,24
2325	360288,92	1187049,76
2326	360299,22	1187045,85
2327	360322,16	1187031,96
2328	360338,76	1187014,46
2329	360349,09	1186999,38
2330	360354,08	1186990,86
2331	360354,81	1186977,84
2332	360183,90	1187085,42
2333	360136,63	1187081,08
2334	360126,06	1187101,71
2335	360232,64	1187111,88
2336	360299,89	1187126,79
2337	360343,14	1187149,56
2338	360363,05	1187162,25
2339	360389,99	1187186,16
2340	360415,95	1187215,83
2341	360437,23	1187242,67
2342	360441,83	1187239,68
2343	360464,61	1187224,37
2344	360464,61	1187224,37
2345	360447,48	1187194,42
2346	360417,32	1187151,26
2347	360392,15	1187132,90
2348	360369,01	1187119,70
2349	360342,54	1187107,49

2350	360312,64	1187096,38
2351	360309,84	1187103,05
2352	360305,66	1187113,02
2353	360255,24	1187097,31
2354	360914,13	1188184,21
2355	360749,19	1187789,53
2356	360751,43	1187803,55
2357	360672,86	1187821,54
2358	360673,76	1187825,44
2359	360752,07	1187807,51
2360	360828,78	1188287,41
2361	360830,60	1188290,98
2362	360914,92	1188362,56
2363	360956,19	1188413,33
2364	360959,07	1188416,11
2365	360972,22	1188425,61
2366	360988,79	1188429,30
2367	361013,87	1188419,86
2368	361044,70	1188411,77
2369	361061,87	1188408,87
2370	361155,03	1188344,58
2371	361085,40	1188305,14
2372	361046,91	1188272,48
2373	360708,30	1188278,66
2374	360676,91	1188336,00
2375	360675,65	1188358,06
2376	360677,21	1188384,14
2377	360677,52	1188390,56
2378	360636,11	1188351,95
2379	360629,87	1188366,87
2380	360655,71	1188391,95
2381	360660,04	1188414,63
2382	360678,99	1188421,50
2383	360681,59	1188476,17
2384	360674,58	1188512,02
2385	360672,22	1188539,57
2386	360667,64	1188564,26
2387	360672,65	1188583,41
2388	360680,40	1188602,81
2389	360689,77	1188627,27
2390	360672,07	1188623,49
2391	360686,71	1188648,23
2392	360674,01	1188656,05
2393	360674,99	1188657,55
2394	360692,28	1188647,06
2395	360708,30	1188632,04
2396	360722,69	1188622,08
2397	360724,21	1188624,51

2398	360745,98	1188610,94
2399	360829,91	1188657,07
2400	360899,70	1188792,74
2401	361063,65	1188911,19
2402	361151,67	1189038,88
2403	361196,93	1189106,85
2404	361248,54	1189200,10
2405	361251,16	1189215,20
2406	361263,47	1189213,06
2407	361265,79	1189219,33
2408	361269,71	1189230,33
2409	361272,93	1189239,02
2410	361274,88	1189244,28
2411	361277,24	1189250,54
2412	361279,82	1189256,83
2413	361283,92	1189266,03
2414	361287,39	1189275,10
2415	361292,89	1189290,79
2416	361295,78	1189300,27
2417	361298,43	1189311,63
2418	361299,12	1189314,74
2419	361301,30	1189324,52
2420	361247,76	1189337,04
2421	361219,43	1189267,55
2422	361189,42	1189236,84
2423	361186,56	1189239,64
2424	361187,45	1189240,55
2425	361192,95	1189246,18
2426	361204,47	1189267,86
2427	361220,07	1189299,16
2428	361223,97	1189313,13
2429	361224,16	1189313,66
2430	361224,16	1189313,66
2431	361233,90	1189335,92
2432	361244,98	1189361,22
2433	361249,59	1189363,50
2434	361249,59	1189363,50
2435	361306,68	1189349,61
2436	361308,10	1189355,18
2437	361308,52	1189356,82
2438	361310,82	1189367,99
2439	361315,18	1189389,23
2440	361322,90	1189424,89
2441	361325,57	1189445,92
2442	361327,38	1189464,01
2443	361327,86	1189469,99
2444	361329,43	1189479,28
2445	361331,57	1189497,23

2446	361332,47	1189515,43
2447	361333,45	1189539,77
2448	361333,68	1189567,10
2449	361333,22	1189594,45
2450	361332,35	1189609,58
2451	361330,63	1189627,72
2452	361328,99	1189645,99
2453	361327,90	1189661,16
2454	361326,62	1189673,17
2455	361324,74	1189685,13
2456	361319,97	1189708,96
2457	361318,99	1189713,50
2458	361306,86	1189714,93
2459	361315,08	1189784,59
2460	361336,93	1189782,01
2461	361328,71	1189712,35
2462	361323,19	1189713,01
2463	361323,89	1189709,80
2464	361327,02	1189695,29
2465	361329,70	1189679,78
2466	361330,98	1189670,66
2467	361331,89	1189661,49
2468	361332,73	1189649,81
2469	361333,45	1189640,23
2470	361335,06	1189623,75
2471	361335,82	1189615,98
2472	361336,93	1189600,72
2473	361337,42	1189588,49
2474	361337,68	1189567,13
2475	361337,74	1189554,92
2476	361337,33	1189536,58
2477	361336,47	1189515,27
2478	361335,56	1189496,95
2479	361334,33	1189484,69
2480	361332,36	1189472,63
2481	361331,16	1189460,68
2482	361330,33	1189451,48
2483	361328,53	1189436,37
2484	361327,86	1189431,09
2485	361345,12	1189470,32
2486	361362,68	1189462,59
2487	361346,69	1189431,03
2488	361322,80	1189405,17
2489	361320,67	1189395,37
2490	361317,80	1189382,43
2491	361313,06	1189358,41
2492	361312,90	1189353,81
2493	361312,63	1189349,26

2494	361363,07	1189403,31
2495	361388,81	1189434,54
2496	361392,67	1189431,36
2497	361366,75	1189399,92
2498	361315,04	1189344,52
2499	361312,27	1189343,26
2500	361312,26	1189343,08
2501	361312,14	1189341,02
2502	361308,33	1189322,88
2503	361305,37	1189323,57
2504	361300,09	1189300,83
2505	361298,64	1189295,72
2506	361295,06	1189284,75
2507	361292,29	1189276,91
2508	361288,01	1189265,41
2509	361280,96	1189249,08
2510	361271,24	1189222,76
2511	361267,51	1189212,36
2512	361300,42	1189206,63
2513	361296,36	1189183,24
2514	361288,83	1189169,65
2515	361289,68	1189169,66
2516	361291,59	1189135,90
2517	361270,83	1189137,12
2518	361260,39	1189137,74
2519	361234,38	1189105,60
2520	361230,95	1189074,45
2521	361226,98	1189074,89
2522	361229,72	1189099,84
2523	361151,06	1189002,63
2524	361134,48	1188934,59
2525	361129,38	1188918,68
2526	361114,57	1188872,51
2527	361111,03	1188868,33
2528	361109,79	1188857,71
2529	361077,22	1188847,42
2530	361064,08	1188849,82
2531	360938,69	1188759,22
2532	360867,38	1188620,62
2533	360753,11	1188557,80
2534	360757,53	1188548,03
2535	360749,40	1188525,41
2536	360908,03	1188448,60
2537	360956,77	1188500,23
2538	360960,14	1188503,92
2539	360963,89	1188500,48
2540	360909,15	1188442,51
2541	360747,70	1188520,68

2542	360736,36	1188489,12
2543	360723,35	1188290,47
2544	361208,92	1189265,57
2545	361224,59	1189297,02
2546	361224,59	1189297,02
2547	361224,86	1189297,72
2548	361224,86	1189297,72
2549	361228,76	1189311,72
2550	361249,23	1189358,45
2551	361305,86	1189344,66
2552	361302,43	1189328,37
2553	361245,35	1189341,71
2554	361216,02	1189269,79
2555	361205,36	1189258,88
2556	360971,62	1188539,18
2557	360931,62	1188567,39
2558	360951,93	1188596,32
2559	360928,16	1188612,47
2560	360984,92	1188747,41
2561	360986,67	1188746,32
2562	360996,25	1188740,33
2563	361005,32	1188734,70
2564	361022,27	1188723,62
2565	361038,98	1188712,65
2566	361038,00	1188711,43
2567	361047,35	1188706,88
2568	361054,75	1188701,92
2569	361066,81	1188692,52
2570	361066,40	1188682,01
2571	361062,31	1188644,62
2572	361058,80	1188634,50
2573	361039,71	1188606,42
2574	361034,02	1188600,15
2575	361012,76	1188578,59
2576	360984,46	1188551,59
2577	360708,62	1188676,68
2578	360704,78	1188680,75
2579	360695,41	1188687,07
2580	360696,54	1188688,70
2581	360709,93	1188679,59
2582	361243,17	1190089,59
2583	361241,78	1190094,32
2584	361239,52	1190101,98
2585	361218,92	1190096,40
2586	361218,92	1190096,40
2587	361218,92	1190096,40
2588	361195,81	1190181,73
2589	361117,72	1190200,47

2590	361054,26	1190227,60
2591	361061,36	1190246,11
2592	361110,50	1190225,66
2593	361189,01	1190206,82
2594	361165,84	1190292,37
2595	361165,84	1190292,37
2596	361165,84	1190292,37
2597	361184,61	1190299,04
2598	361185,76	1190314,75
2599	361180,50	1190315,35
2600	361165,83	1190323,00
2601	361081,29	1190299,18
2602	361079,92	1190304,04
2603	361166,39	1190328,40
2604	361182,00	1190320,26
2605	361186,11	1190319,79
2606	361186,25	1190321,47
2607	361221,10	1190317,46
2608	361214,54	1190251,85
2609	361232,85	1190189,84
2610	361245,47	1190150,17
2611	361250,84	1190133,87
2612	361252,16	1190130,26
2613	361254,83	1190121,49
2614	361287,97	1190113,41
2615	361286,78	1190108,66
2616	361256,38	1190115,73
2617	361263,05	1190095,48
2618	361243,17	1190089,59
2619	361230,72	1189748,78
2620	361229,92	1189753,35
2621	361227,16	1189762,18
2622	361223,53	1189779,01
2623	361222,63	1189782,95
2624	361220,98	1189790,54
2625	361219,08	1189798,88
2626	361217,34	1189806,16
2627	361215,64	1189813,28
2628	361212,76	1189826,39
2629	361209,04	1189840,67
2630	361206,98	1189853,75
2631	361204,12	1189870,09
2632	361199,81	1189887,61
2633	361198,72	1189890,04
2634	361196,53	1189899,79
2635	361193,74	1189913,37
2636	361191,02	1189923,95
2637	361190,66	1189926,20

2638	361187,05	1189944,08
2639	361182,39	1189962,16
2640	361179,74	1189975,99
2641	361173,11	1190005,83
2642	361157,72	1190015,15
2643	361143,44	1190023,72
2644	361150,43	1190032,41
2645	361148,48	1190093,22
2646	361161,59	1190041,77
2647	361169,23	1190041,02
2648	361177,14	1190027,96
2649	361181,36	1190014,61
2650	361183,68	1190007,37
2651	361212,84	1189893,52
2652	361211,30	1189893,04
2653	361218,08	1189863,07
2654	361220,54	1189863,73
2655	361236,42	1189802,55
2656	361247,88	1189752,84
2657	360950,66	1190810,84
2658	360932,35	1190822,24
2659	360918,49	1190818,53
2660	360916,55	1190829,23
2661	360936,25	1190833,19
2662	360945,33	1190830,12
2663	361016,10	1190849,67
2664	361015,32	1190852,42
2665	361014,29	1190856,05
2666	361025,16	1190859,05
2667	361015,20	1190894,19
2668	361016,17	1190894,40
2669	361042,47	1190900,24
2670	361054,80	1190858,22
2671	361059,77	1190841,24
2672	361063,86	1190842,19
2673	361066,76	1190830,35
2674	361055,40	1190827,58
2675	361024,90	1190818,61
2676	361024,90	1190818,62
2677	361021,88	1190829,26
2678	361021,74	1190829,75
2679	361021,55	1190830,42
2680	360289,99	1186864,01
2681	360291,83	1186868,66
2682	360384,20	1186832,11
2683	360339,85	1186719,78
2684	360334,30	1186722,27
2685	360336,35	1186726,84
2686	360337,12	1186726,49
2687	360377,71	1186829,30
2688	360250,78	1186733,59
2689	360248,09	1186729,38
2690	360244,11	1186731,91
2691	360254,11	1186757,47
2692	360258,77	1186755,65
2693	360250,27	1186733,92
2694	360632,38	1187379,16
2695	360633,12	1187395,98
2696	360639,15	1187396,50
2697	360638,39	1187379,28
2698	360643,95	1187313,79
2699	360654,73	1187226,93
2700	360659,48	1187226,92
2701	360659,46	1187220,92
2702	360649,42	1187220,95
2703	360637,98	1187313,17
2704	356082,63	1182469,52
2705	356082,81	1182471,33
2706	356084,27	1182480,24
2707	356103,24	1182477,11
2708	356084,45	1182469,55
2709	356083,68	1182469,54

5. Предельные параметры разрешённого строительства, реконструкции объектов капитального строительства, входящих в состав линейных объектов в границах зон их планируемого размещения.

В соответствии с ч. 4 ст. 36 Градостроительного Кодекса Российской Федерации, действие градостроительного регламента не распространяется на земельные участки: в границах территорий общего пользования; земельные участки, предназначенные для размещения линейных объектов и (или) занятые линейными объектами.

6. Информация о необходимости осуществления мероприятий по защите сохраняемых объектов капитального строительства, существующих и строящихся на момент подготовки проекта планировки территории, а также объектов капитального строительства, планируемых к строительству в соответствии с ранее утвержденной документацией по планировке территории, от возможного негативного воздействия в связи с размещением линейных объектов.

В зоне планируемого размещения линейных объектов расположены существующие линейные объекты для которых необходимо осуществить мероприятия по защите от возможного негативного воздействия.

На участках пересечения с инженерными коммуникациями:

- Железнодорожные пути
- Газопровод
- Водопровод
- Канализация напорная

На участках планируемой автодороги, расположенных смежно с садовыми товариществами в границах города Калининграда, необходимо осуществить мероприятия по защите сохраняемых объектов капитального строительства.

Перечень мероприятий включает:

- установку шумозащитных экранов вдоль жилых зон и садовых товариществ;
- комплексное решение вопросов водоотведения из зоны размещения линейного объекта и смежных населённых пунктов;
- разработку мероприятий по предупреждению и устранению возможных негативных последствий, для обеспечения сохранности существующей застройки, находящейся в зоне влияния нового строительства, а также сохранение окружающей природной среды;
- разработку прогноза состояния строящегося объекта, воздействия его на окружающие сооружения, геологическую, гидрогеологическую и гидрологическую среду в период строительства и последующие годы эксплуатации для оценки изменений их состояния, своевременного выявления дефектов, предупреждения и устранения негативных процессов, а также оценки правильности принятых методов расчета, проектных решений и результатов прогноза.

7. Информация о необходимости осуществления мероприятий по сохранению объектов культурного наследия от возможного негативного воздействия в связи с размещением линейных объектов.

Внесение изменений в проектную документацию не затрагивает границы территорий объектов культурного наследия.

Установленные ранее красные линии в районе объекта культурного наследия регионального значения «Форт № 4 «Гнейзенау» и объекта культурного наследия федерального значения «Форт № 5 «Король Фридрих Вильгельм III» данным проектом не изменялись.

Зона планируемого размещения линейного объекта частично пересекает защитную зону объекта культурного наследия федерального значения «Форт № 5 «Король Фридрих Вильгельм III» и зоны охраны объекта культурного наследия регионального значения – «Форт № 4 «Гнейзенау».

В соответствии с Федеральным законом от N 73-ФЗ (ред. от 22.12.2020) «Об объектах культурного наследия (памятниках истории и культуры) народов Российской Федерации» в защитных зонах объектов культурного наследия допускается строительство и реконструкция линейных объектов.

В соответствии с постановлением Правительства Калининградской области от 06 июня 2013 года № 386 «Об утверждении границ территорий и зон охраны объектов культурного наследия регионального значения, находящихся на территории Калининградской области, режимов использования земель и градостроительных регламентов в границах данных зон (с изменениями на 13 января 2020 года)» Приложение № 2 допускает ремонт, реконструкцию и строительство объектов инженерной и транспортной инфраструктуры при сохранении характеристик исторической среды.

В целях обеспечения сохранности объектов культурного наследия и характеристик исторической среды разработаны мероприятия по обеспечению сохранности объекта культурного наследия федерального значения и объекта культурного наследия регионального значения, а также выявленных объектов археологического наследия, при проведении земляных работ ,мелиоративных, хозяйственных и иных работ на земельных участках непосредственно связанных с земельными участками в границах территории объектов культурного наследия. Мероприятия согласованы Службой охраны объектов культурного наследия Калининградской области.

8. Информация о необходимости осуществления мероприятий по охране окружающей среды.

Охрана окружающей среды в зоне размещения объекта должна осуществляется в соответствии с действующими нормативными правовыми актами по вопросам охраны окружающей природной среды и рациональному использованию природных ресурсов. Все виды отходов, образующиеся в процессе строительства, собираются и вывозятся лицензированной организацией на полигон ТБО. При соблюдении норм и правил сбора и хранения отходов, а также своевременном удалении отходов с территории строительства, отрицательное воздействие отходов на окружающую среду будет максимально снижено.

При производстве строительно-монтажных работ должны соблюдаться требования нормативно-технических документов по охране природы, утвержденных в установленном порядке, а также учитываться следующие аспекты охраны окружающей среды и факторы воздействия:

– сведение к минимуму воздействия на водоток;
– охрана уязвимых ресурсов живой природы;
– минимизация вредных выбросов в атмосферу;
– организация сбора и удаления отходов;

– организация работ с опасными материалами;

– сведение к минимуму воздействия шума.

Мероприятия по охране почв.

Общими мероприятиями по охране почв являются:

– предотвращение развития неблагоприятных рельефообразующих процессов, изменения естественного поверхностного стока;

– обязательное соблюдение границ территорий, отводимых для производства строительно-монтажных работ и размещения строительного хозяйства;

– оснащение рабочих мест и строительных площадок инвентарными контейнерами для бытовых и строительных отходов;

– передвижение транспортных средств по подготовленным дорогам, с соблюдением графиков перевозок, грузоподъемности транспортных средств;

– выполнение защитно-укрепляющих мероприятий.

По окончании строительства объекта необходимо предусмотреть благоустройство территории и рекультивация земельных участков. Восстановлению (рекультивации) подлежат все нарушенные во время строительства земли. Земельные участки приводятся в пригодное для использования состояние в ходе работ, а при невозможности этого – не позднее, чем в течение года после завершения работ. Все работы по восстановлению нарушенных земель выполняются в пределах территории отвода.

Мероприятия по охране атмосферы

Воздействие на атмосферный воздух в период капитального строительства происходит при производстве следующих работ:

– при работе транспортной, строительной техники;

– при проведении сварочных работ;

– при газовой резке металла;

– при нанесении лакокрасочных материалов.

Мероприятия по охране атмосферного воздуха направлены на предупреждение загрязнения воздушного бассейна выбросами работающих машин и механизмов на территории проведения строительно-монтажных работ.

К числу мероприятий, снижающих уровень негативного воздействия на окружающую среду выбросов вредных веществ в атмосферу, следует отнести следующее:

– приведение и поддержание технического состояния строительных машин и механизмов и автотранспортных средств, в соответствии с нормативными требованиями по выбросам вредных веществ.

9. Информация о необходимости осуществления мероприятий по защите территории от чрезвычайных ситуаций природного и техногенного характера, в том числе по обеспечению пожарной безопасности и гражданской обороне.

Зона размещения планируемого линейного объекта пересекаются с сетями газопровода. Согласно Федеральному закону «О промышленной безопасности опасных производственных объектов», газопровод является опасным производственным объектом, создающим реальную угрозу возникновения источника чрезвычайной ситуации. Природный газ, проходящий в газопроводе, состоит на 97 % из метана. Природный газ относится к веществам, способным участвовать во взрывных явлениях, то есть способным к образованию взрывоопасных топливовоздушных смесей. Его детонация возможна в ограниченных объемах в результате воспламенения. В неограниченном пространстве газ взрывается крайне редко, поскольку он не образует стабильных облаков вблизи поверхности земли. Авария при разрушении наружного подводящего газопровода, сопровождается следующими процессами и событиями:

- истечение газа до срабатывания отсекающей арматуры.
- закрытие отсекающей арматуры.
- истечение газа из участка газопровода, ограниченного запорной и отсекающей арматурой.

К поражающим факторам при взрыве топливовоздушной смеси относятся - воздушная ударная волна, образующаяся в результате взрывных превращений облаков ТВС, и как вторичный поражающий фактор, тепловое излучение огневого шара, осколки и обломки оборудования, обломки зданий и сооружений, образующихся в результате взрыва, токсическое воздействие. На случай аварийных ситуаций эксплуатационные производственные подразделения разрабатывают план оповещения, сбора и выезда на трассу газопровода аварийных бригад и техники.

Задачей персонала является:

- локализация аварии отключением аварийного участка газопровода.
- оповещение и направление бригад к отключающей запорной арматуре предполагаемого аварийного участка;
- принятие необходимых мер по безопасности населения, близлежащих транспортных коммуникаций и мест их пересечений с газопроводами;
- предупреждение потребителей о прекращении поставок газа или о сокращении их объемов;
- организация работы по привлечению и использованию технических, материальных и людских ресурсов близлежащих местных организаций. Деятельность аварийных бригад по локализации и ликвидации аварий определяется планом взаимодействия служб различных ведомств, который должен быть разработан с учетом местных условий.

ПРОЕКТ ВНЕСЕНИЯ ИЗМЕНЕНИЙ
В ДОКУМЕНТАЦИЮ ПО ПЛАНИРОВКЕ ТЕРРИТОРИИ,
ПРЕДУСМАТРИВАЮЩУЮ РАЗМЕЩЕНИЕ ЛИНЕЙНОГО ОБЪЕКТА
РЕГИОНАЛЬНОГО ЗНАЧЕНИЯ «РЕКОНСТРУКЦИЯ II ОЧЕРЕДИ
КОЛЬЦЕВОГО МАРШРУТА В РАЙОНЕ ПРИМОРСКОЙ
РЕКРЕАЦИОННОЙ ЗОНЫ (СЕВЕРНЫЙ ОБХОД ГОРОДА КАЛИНИНГРАДА
С РЕКОНСТРУКЦИЕЙ ТРАНСПОРТНОЙ РАЗВЯЗКИ С МОСКОВСКИМ
ПРОСПЕКТОМ) 2 ЭТАП СТРОИТЕЛЬСТВА – ОТ ТРАНСПОРТНОЙ РАЗВЯЗКИ
НА ЗЕЛЕНОГРАДСК ДО ТРАНСПОРТНОЙ РАЗВЯЗКИ
НА БАЛТИЙСК ВКЛЮЧИТЕЛЬНО»

ОСНОВНАЯ ЧАСТЬ ПРОЕКТА МЕЖЕВАНИЯ ТЕРРИТОРИИ

РАЗДЕЛ 1. «ПРОЕКТ МЕЖЕВАНИЯ ТЕРРИТОРИИ. ГРАФИЧЕСКАЯ ЧАСТЬ»

ЧЕРТЕЖИ МЕЖЕВАНИЯ ТЕРРИТОРИИ

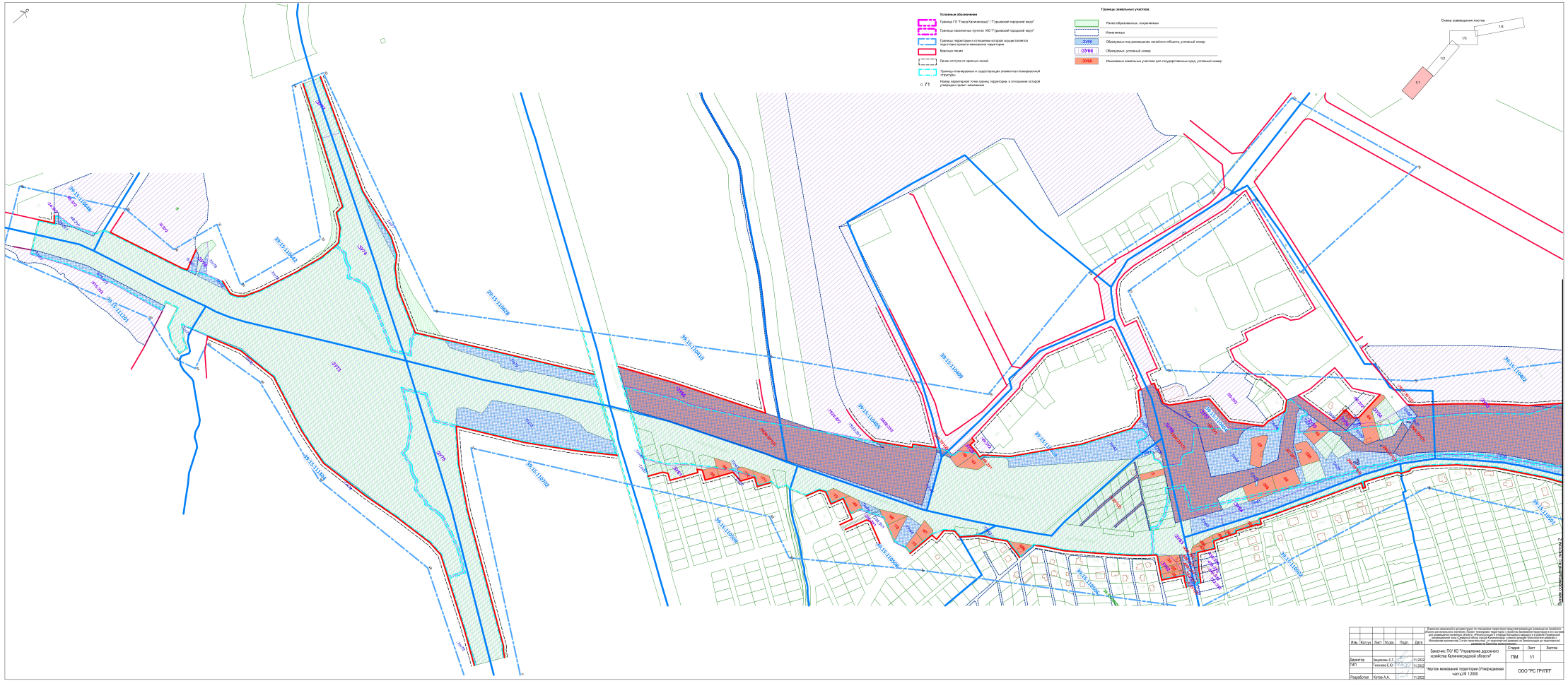
Условные обозначения
Граница ГО "Город Калининград" / "Гурьевский городской округ"
Границы населенных пунктов ЖО "Гурьевский городской округ"
Границы территории в отношении которой осуществляется подготовка проекта межевания территории
Красные линии
Линии отступа от красных линий
Границы планируемых и существующих элементов планировочной структуры
71
Номер характерной точки границ территории, в отношении которой утвержден проект межевания
Границы земельных участков:
Ранее образованные, сохраняемые
Изменяемые
ЗУ66
Образуемых под размещение линейного объекта, условный номер
ЗУ66
Образуемых, условный номер
ЗУ66
Изменяемые земельные участки для государственных нужд, условный номер
Схема совмещения листов
1/1
1/2
1/3
1/4
Ранее совмещения с листом 2
Заказчик: ПКУ ЮО "Управление дорожного хозяйства Калининградской области"
Чертеж межевания территории (Утверждаемая часть) М 1:2000
Стадия
Лист
Листов
ПМ
1/1
ООО "РС ГРУПП"
Директор
Зацепилов С.Г.
11.2022
ГИП
Тихонова Е.Ю.
11.2022
Разработал
Котов А.А.
11.2022

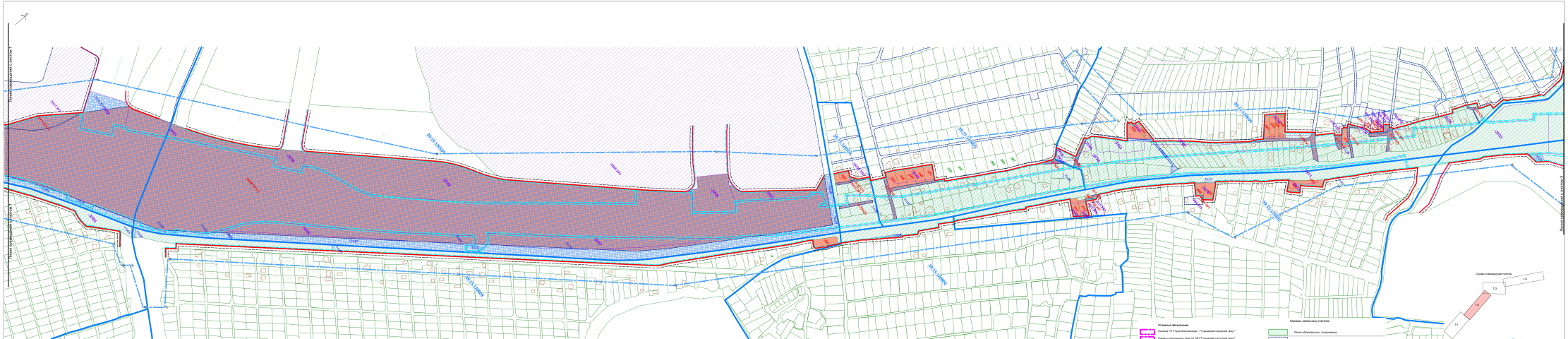
Схема планировки листов
1.1
1.2
1.3
1.4
Условные обозначения
Границы ГО "Город Александров" / "Городской округ" "Город Александров"
Границы населенных пунктов МО "Городской округ"
Границы территории в отношении которой подготовлена подготовка проекта межевания территории
Красные линии
Линии отступа от красных линий
Границы планируемых и существующих элементов планировочной структуры
Номер характерной точки границ территории, в отношении которой утвержден проект межевания
Границы земельных участков
Линии обрезки участков, сохраняемые
Изменяемые
Образуемые под размещение линейного объекта условный номер
ЗУ1(1) Образуемые условный номер
Изъятые земельные участки для государственных нужд, условный номер
Изм. Кол.уч. Лист N док. Подп. Дата
Заказчик: ГКУ МО "Управление дорожного хозяйства Московской области"
Директор Зверинцев С.Г. 11.2022
ГИП Титова Ю.О. 11.2022
Разработал Белов А.А. 11.2022
Стадия Лист Листов
ГМ 12
ООО "РС ГРУПП"
Лист согласования городского округа "Городской округ Александров" М 1:2000

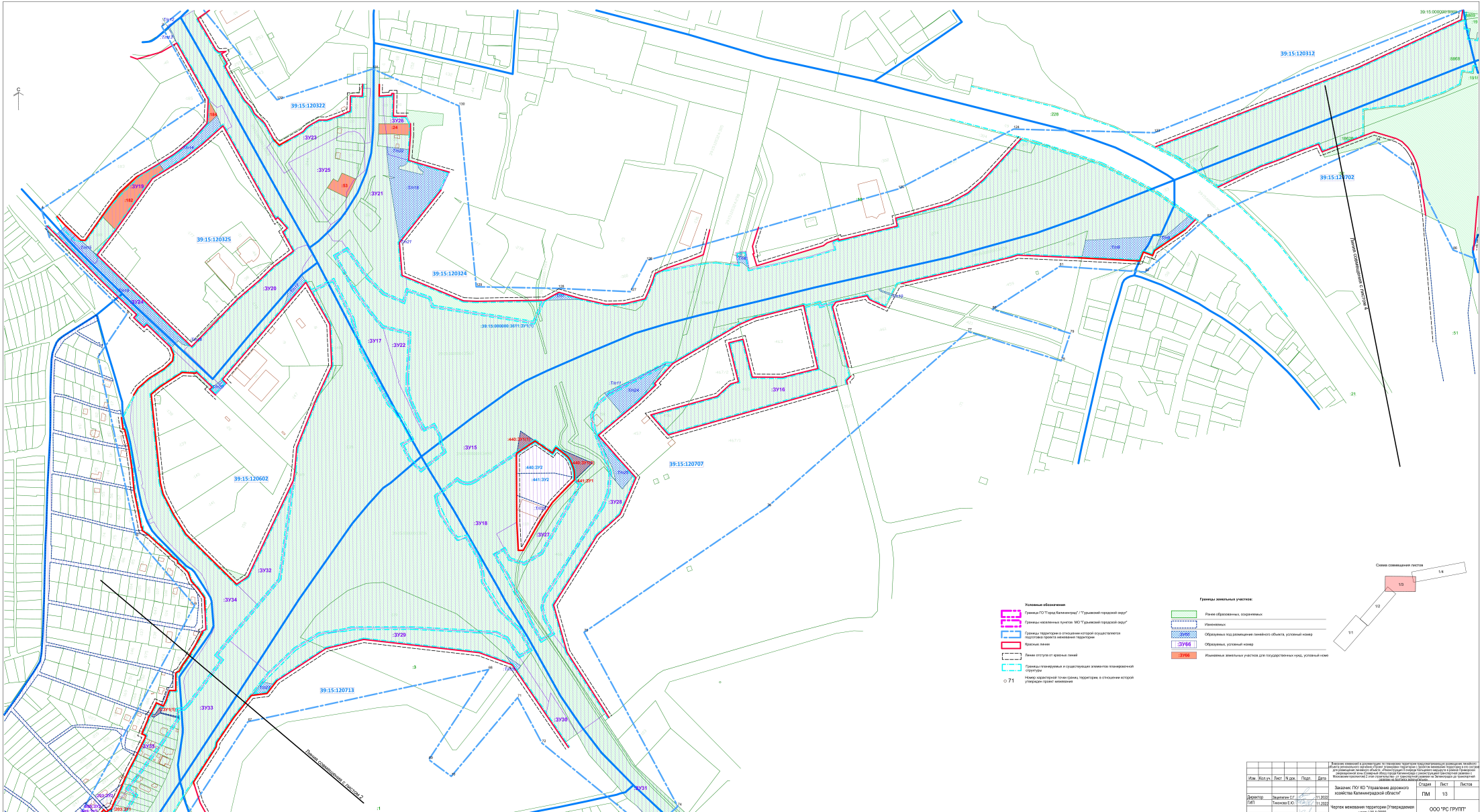
39:15:120322
39:15:120325
39:15:120324
39:15:120312
39:15:120702
39:15:120602
39:15:120707
39:15:120713
:3У26
:3У23
:3У25
:3У21
:3У19
:3У20
:3У17
:3У22
:3У16
:3У15
:3У18
:3У27
:3У28
:3У32
:3У34
:3У29
:3У33
:3У30
:3У31
:3У35
Линия совмещения с листом 2
Линия совмещения с листом 4
Схема совмещения листов
1/1
1/2
1/3
1/4
Условные обозначения
Граница ГО "Город Калининград" / "Гурьевский городской округ"
Границы населенных пунктов МО "Гурьевский городской округ"
Границы территории в отношении которой осуществляется подготовка проекта межевания территории
Красные линии
Линии отступа от красных линий
Границы планируемых и существующих элементов планировочной структуры
71 Номер характерной точки границ территории, в отношении которой утвержден проект межевания
Границы земельных участков:
Ранее образованных, сохраняемых
Изменяемых
Образуемых под размещение линейного объекта, условный номер
:3У66 Образуемых, условный номер
:3У66 Изменяемых земельных участков для государственных нужд, условный номер
Изм. Кол.уч. Лист N док. Подп. Дата
Директор Зацепилин С.Г. 11.2022
ГИП Тихонова Е.Ю. 11.2022
Разработал Котов А.А. 11.2022
Заказчик ГКУ КО "Управление дорожного хозяйства Калининградской области"
Чертеж межевания территории (Утверждаемая часть) М 1:2000
Стадия Лист Листов
ПМ 1/3
ООО "РС ГРУППП"

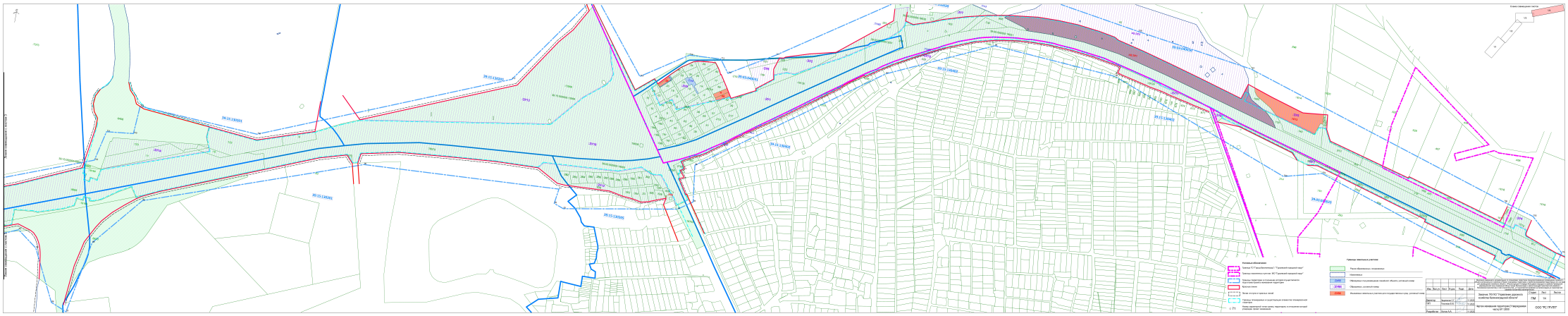
Линия совмещения листов
Граница ППТ "Территория Кулаковка"
Граница территории участка ЖК "Кулаковский городской округ"
Граница территории в отношении которой подготовлена градостроительная документация
Красные линии
Линии отступов красных линий
Границы планируемых и существующих элементов планировочной структуры
Линии электрической электропередач, подлежащие отключению
Границы земельных участков
Линии обособленных земельных участков
Территории общего пользования
Объекты капитального строительства
Объекты, планируемые к размещению
Объекты, планируемые к размещению
Объекты, планируемые к размещению
Объекты, планируемые к размещению
Проектируемая улично-дорожная сеть
Проектируемая улично-дорожная сеть
Проектируемая улично-дорожная сеть

ПРОЕКТ ВНЕСЕНИЯ ИЗМЕНЕНИЙ
В ДОКУМЕНТАЦИЮ ПО ПЛАНИРОВКЕ ТЕРРИТОРИИ,
ПРЕДУСМАТРИВАЮЩУЮ РАЗМЕЩЕНИЕ ЛИНЕЙНОГО ОБЪЕКТА
РЕГИОНАЛЬНОГО ЗНАЧЕНИЯ «РЕКОНСТРУКЦИЯ II ОЧЕРЕДИ
КОЛЬЦЕВОГО МАРШРУТА В РАЙОНЕ ПРИМОРСКОЙ
РЕКРЕАЦИОННОЙ ЗОНЫ (СЕВЕРНЫЙ ОБХОД ГОРОДА КАЛИНИНГРАДА
С РЕКОНСТРУКЦИЕЙ ТРАНСПОРТНОЙ РАЗВЯЗКИ С МОСКОВСКИМ
ПРОСПЕКТОМ) 2 ЭТАП СТРОИТЕЛЬСТВА – ОТ ТРАНСПОРТНОЙ РАЗВЯЗКИ
НА ЗЕЛЕНОГРАДСК ДО ТРАНСПОРТНОЙ РАЗВЯЗКИ
НА БАЛТИЙСК ВКЛЮЧИТЕЛЬНО»

ОСНОВНАЯ ЧАСТЬ ПРОЕКТА МЕЖЕВАНИЯ ТЕРРИТОРИИ

**РАЗДЕЛ 2. «ПРОЕКТ МЕЖЕВАНИЯ ТЕРРИТОРИИ.
ТЕКСТОВАЯ ЧАСТЬ»**

1. Перечень образуемых земельных участков

Таблица 1

№ п/п	Условные номера образуемых зем. участков	Номера характерных точек образуемых зем. участков	Кадастровые номера зем. участков, из которых образуются земельные участки	Площадь образуемых земельных участков	Способы образования земельных участков	Сведения об отнесении образуемого земельного участка к определенной категории земель	Устанавливаемый вид разрешенного использования, сведения об отнесении (неотнесении) образуемых земельных участков к территории общего пользования	Примечания (в т.ч. площадь частей исходного з.у., входящих в состав образуемых з.у.)
1	2	3	4	5	6	7	8	9
1.	:440:ЗУ1	1-4 1-12	39:15:120707:440	1215 1 – 452 2 - 763	Раздел	Земли населенных пунктов	Улично-дорожная сеть, 12.0.1	Многоконтурный из двух контуров
2.	:440:ЗУ2	1-19		3493	Раздел		не относится	
3.	:441:ЗУ1	1-3	39:15:120707:441	5	Раздел	Земли населенных пунктов	Улично-дорожная сеть, 12.0.1	
4.	:441:ЗУ2	1-8		3466	Раздел		не относится	
5.	:9:ЗУ1	1-8 1-12	39:15:000000:9	666 1 – 286 2 - 380	Раздел	Земли населенных пунктов	Улично-дорожная сеть, 12.0.1	Многоконтурный из двух контуров
6.	:9:ЗУ2	1-36		53801			не относится	
7.	:120:ЗУ1	1-4	39:15:000000:120 (вх. 39:15:120604:643)	5	Раздел с сохранением в измененных границах	Земли населенных пунктов	Улично-дорожная сеть, 12.0.1	
8.	:204:ЗУ1	1-7 1-4 1-4 1-7	39:15:000000:204	67 1 -16 2 – 5 3 – 5 4 - 41	Раздел с сохранением в измененных границах	Земли населенных пунктов	Улично-дорожная сеть, 12.0.1	Многоконтурный из четырех контуров
9.	:2428:ЗУ1	1-144 1-30	39:15:000000:2428	332056 1 – 292983 2 - 39073	Раздел с сохранением в измененных границах	Земли населенных пунктов	Улично-дорожная сеть, 12.0.1	Многоконтурный из двух контуров
10.	:7334:ЗУ1	1-57 1-7	39:15:000000:7334	26102 1 - 25844 2 - 258	Раздел с сохранением в измененных границах	Земли населенных пунктов	Улично-дорожная сеть, 12.0.1	Многоконтурный из двух контуров

№ п/п	Условные номера образуемых зем. участков	Номера характерных точек образуемых зем. участков	Кадастровые номера зем. участков, из которых образуются земельные участки	Площадь образуемых земельных участков	Способы образования земельных участков	Сведения об отнесении образуемого земельного участка к определенной категории земель	Устанавливаемый вид разрешенного использования, сведения об отнесении (неотнесении) образуемых земельных участков к территории общего пользования	Примечания (в т.ч. площадь частей исходного з.у., входящих в состав образуемых з.у.)
1	2	3	4	5	6	7	8	9
11.	:7512:ЗУ1	1-9	39:15:000000:7512	2358	Раздел с сохранением в измененных границах	Земли населенных пунктов	Улично-дорожная сеть, 12.0.1	
12.	:7517:ЗУ1	1-19 1-3	39:15:000000:7517	3291 1 – 3271 2 - 20	Раздел с сохранением в измененных границах	Земли населенных пунктов	Улично-дорожная сеть, 12.0.1	Многоконтурный из двух контуров
13.	:7533:ЗУ1	1-5	39:15:000000:7533	442	Раздел с сохранением в измененных границах	Земли населенных пунктов	Улично-дорожная сеть, 12.0.1	
14.	:18233:ЗУ1	1-4	39:15:000000:18233	73	Раздел	Земли населенных пунктов	Улично-дорожная сеть, 12.0.1	
15.	:18233:ЗУ2	1-7		821			не относится	
16.	:55:ЗУ1	1-20	39:15:110404:55	6026	Раздел	Земли населенных пунктов	Улично-дорожная сеть, 12.0.1	
17.	:55:ЗУ2	1-24		8544			не относится	
18.	:66:ЗУ1	1-7	39:15:110404:66	680	Раздел	Земли населенных пунктов	Улично-дорожная сеть, 12.0.1	
19.	:66:ЗУ2	1-7		1278			не относится	
20.	:49:ЗУ1	1-4	39:15:110408:49	44	Раздел	Земли населенных пунктов	Улично-дорожная сеть, 12.0.1	
21.	:49:ЗУ2	1-11		1014			не относится	
22.	:438:ЗУ1	1-4	39:15:110502:438	135	Раздел	Земли населенных пунктов	Улично-дорожная сеть, 12.0.1	
23.	:438:ЗУ2	1-4		419			не относится	
24.	:439:ЗУ1	1-4	39:15:110502:439	100	Раздел	Земли населенных пунктов	Улично-дорожная сеть, 12.0.1	

№ п/п	Условные номера образуемых зем. участков	Номера характерных точек образуемых зем. участков	Кадастровые номера зем. участков, из которых образуются земельные участки	Площадь образуемых земельных участков	Способы образования земельных участков	Сведения об отнесении образуемого земельного участка к определенной категории земель	Устанавливаемый вид разрешенного использования, сведения об отнесении (неотнесении) образуемых земельных участков к территории общего пользования	Примечания (в т.ч. площадь частей исходного з.у., входящих в состав образуемых з.у.)
1	2	3	4	5	6	7	8	9
25.	:439:ЗУ2	1-4		378			не относится	
26.	:440:ЗУ1	1-4	39:15:110502:440	86	Раздел	Земли населенных пунктов	Улично-дорожная сеть, 12.0.1	
27.	:440:ЗУ2	1-4		400			не относится	
28.	:722:ЗУ1	1-5	39:15:110502:722	103	Раздел	Земли населенных пунктов	Улично-дорожная сеть, 12.0.1	
29.	:722:ЗУ2	1-5		564			не относится	
30.	:1:ЗУ1	1-4 1-47	39:15:110506:1	1049 1 – 209 2 – 840	Раздел	Земли населенных пунктов	Улично-дорожная сеть, 12.0.1	Многоконтурный из двух контуров
31.	:1:ЗУ2	1-256		39340			не относится	
32.	:238:ЗУ1	1-6	39:15:110508:238	152	Раздел с сохранением в измененных границах	Земли населенных пунктов	Улично-дорожная сеть, 12.0.1	
33.	:1:ЗУ1	1-11 1-24 1-21 1-34 1-17 1-16	39:15:120604:1	3623 1 – 163, 2 – 655, 3 – 438 4 – 1261 5 – 653 6 - 453	Раздел	Земли населенных пунктов	Улично-дорожная сеть, 12.0.1	Многоконтурный из шести контуров
34.	:1:ЗУ2	1-255		30188			не относится	
35.	:203:ЗУ1	1-3	39:15:120604:203	6	Раздел	Земли населенных пунктов	Улично-дорожная сеть, 12.0.1	
36.	:203:ЗУ2	1-12		550			не относится	
37.	:250:ЗУ1	1-4	39:15:120604:250	34	Раздел	Земли населенных пунктов	Улично-дорожная сеть, 12.0.1	

№ п/п	Условные номера образуемых зем. участков	Номера характерных точек образуемых зем. участков	Кадастровые номера зем. участков, из которых образуются земельные участки	Площадь образуемых земельных участков	Способы образования земельных участков	Сведения об отнесении образуемого земельного участка к определенной категории земель	Устанавливаемый вид разрешенного использования, сведения об отнесении (неотнесении) образуемых земельных участков к территории общего пользования	Примечания (в т.ч. площадь частей исходного з.у., входящих в состав образуемых з.у.)
1	2	3	4	5	6	7	8	9
38.	:250:ЗУ2	1-6		676			не относится	
39.	:251:ЗУ1	1-4	39:15:120604:251	14	Раздел	Земли населенных пунктов	Улично-дорожная сеть, 12.0.1	
40.	:251:ЗУ2	1-8		641			не относится	
41.	:273:ЗУ1	1-9	39:15:120604:273	373	Раздел	Земли населенных пунктов	Улично-дорожная сеть, 12.0.1	
42.	:273:ЗУ2	1-14		444			не относится	
43.	:989:ЗУ1	1-6	39:15:120604:989	36	Раздел	Земли населенных пунктов	Улично-дорожная сеть, 12.0.1	
44.	:989:ЗУ2	1-12		535			не относится	
45.	:990:ЗУ1	1-5	39:15:120604:990	202	Раздел	Земли населенных пунктов	Улично-дорожная сеть, 12.0.1	
46.	:990:ЗУ2	1-8		382			не относится	
47.	:1:ЗУ1	1-8 1-23	39:15:120605:1	1426 1 – 268 2 - 1158	Раздел	Земли населенных пунктов	Улично-дорожная сеть, 12.0.1	Многоконтурный из двух контуров
48.	:1:ЗУ2	1-311		22658 1 – 1066 2 - 21592			не относится	Многоконтурный из двух контуров
49.	:494:ЗУ1	1-3	39:15:120802:494	36	Раздел	Земли населенных пунктов	Улично-дорожная сеть, 12.0.1	
50.	:494:ЗУ2	1-8		627			не относится	
51.	:511:ЗУ1	1-6	39:15:120802:511	111	Раздел	Земли населенных пунктов	Улично-дорожная сеть, 12.0.1	
52.	:511:ЗУ2	1-8		597			не относится	
53.	:512:ЗУ1	1-4	39:15:120802:512	72	Раздел	Земли населенных пунктов	Улично-дорожная сеть, 12.0.1	

№ п/п	Условные номера образуемых зем. участков	Номера характерных точек образуемых зем. участков	Кадастровые номера зем. участков, из которых образуются земельные участки	Площадь образуемых земельных участков	Способы образования земельных участков	Сведения об отнесении образуемого земельного участка к определенной категории земель	Устанавливаемый вид разрешенного использования, сведения об отнесении (неотнесении) образуемых земельных участков к территории общего пользования	Примечания (в т.ч. площадь частей исходного з.у., входящих в состав образуемых з.у.)
1	2	3	4	5	6	7	8	9
54.	:512:ЗУ2	1-5		519			не относится	
55.	:6:ЗУ1	1-24	39:15:110642:6	449	Раздел с сохранением в измененных границах	Земли населенных пунктов	Улично-дорожная сеть, 12.0.1	
56.	:34:ЗУ1	1-4	39:15:110648:34	108	Раздел с сохранением в измененных границах	Земли населенных пунктов	Улично-дорожная сеть, 12.0.1	
57.	:48:ЗУ1	1-6	39:15:110648:48	403	Раздел с сохранением в измененных границах	Земли населенных пунктов	Улично-дорожная сеть, 12.0.1	
58.	:615:ЗУ1	1-10	39:15:111201:615	2383	Раздел с сохранением в измененных границах	Земли населенных пунктов	Улично-дорожная сеть, 12.0.1	

№ п/п	Условные номера образуемых зем. участков	Номера характерных точек образуемых зем. участков	Кадастровые номера зем. участков, из которых образуются земельные участки	Площадь образуемых земельных участков	Способы образования земельных участков	Сведения об отнесении образуемого земельного участка к определенной категории земель	Устанавливаемый вид разрешенного использования, сведения об отнесении (неотнесении) образуемых земельных участков к территории общего пользования	Примечания (в т.ч. площадь частей исходного з.у., входящих в состав образуемых з.у.)
1	2	3	4	5	6	7	8	9
59.	ЗУ1	1-125	39:00:000000:19030	205655	Перераспределение с землями неразграниченной	Земли промышленности	Размещение автомобильных дорог 7.2.1	3048
			39:00:000000:19051					79536
			39:00:000000:19135					22606

№ п/п	Условные номера образуемых зем. участков	Номера характерных точек образуемых зем. участков	Кадастровые номера зем. участков, из которых образуются земельные участки	Площадь образуемых земельных участков	Способы образования земельных участков	Сведения об отнесении образуемого земельного участка к определенной категории земель	Устанавливаемый вид разрешенного использования, сведения об отнесении (неотнесении) образуемых земельных участков к территории общего пользования	Примечания (в т.ч. площадь частей исходного з.у., входящих в состав образуемых з.у.)
1	2	3	4	5	6	7	8	9
			39:03:000000:3251		государственной собственности			3942
			39:03:000000:3278					2898
			39:03:040030:Т/п1					19
			39:03:040030:1005					58
			39:03:040030:1006					200
			39:03:040030:1013					275
			39:03:040030:1015					1160
			39:03:040030:1021					410
			39:03:040030:1025					496
			39:03:040030:163					7848
			39:03:040030:42:ЗУ1					25777
			39:03:040030:455					7610
			39:03:040030:718					7650
			39:03:040030:732					1600
			39:03:040030:740					3370
			39:03:040030:808					2529
			39:03:040030:811					2188
			39:03:040030:813					2948
			39:03:040030:831					617
			39:03:040031:224					33
			39:03:040031:223					2075
			39:03:040031:4					589
			39:03:040031:5					694
			39:03:040031:7					360
			39:03:040031:8					284
			39:03:040031:10					536

№ п/п	Условные номера образуемых зем. участков	Номера характерных точек образуемых зем. участков	Кадастровые номера зем. участков, из которых образуются земельные участки	Площадь образуемых земельных участков	Способы образования земельных участков	Сведения об отнесении образуемого земельного участка к определенной категории земель	Устанавливаемый вид разрешенного использования, сведения об отнесении (неотнесении) образуемых земельных участков к территории общего пользования	Примечания (в т.ч. площадь частей исходного з.у., входящих в состав образуемых з.у.)
1	2	3	4	5	6	7	8	9
			39:03:040031:13					125
			39:03:040031:15					600
			39:03:040031:16					532
			39:03:040031:22					264
			39:03:040031:26					213
			39:03:040031:32					533
			39:03:040031:34					745
			39:03:040031:36					756
			39:03:040031:37					639
			39:03:040031:38					830
			39:03:040031:39					801
			39:03:040031:40					706
			39:03:040031:41					894
			39:03:040031:42					678
			39:03:040031:43					639
			39:03:040031:44					682
			39:03:040031:46					662
			39:03:040031:48					66
			39:03:040031:62					841
			39:03:040031:65					680
			39:03:040031:69					428
			39:03:040031:184					36
			39:03:040031:185					529
			39:03:040031:186					70
			39:03:040031:187					476
			39:03:040031:190					58

№ п/п	Условные номера образуемых зем. участков	Номера характерных точек образуемых зем. участков	Кадастровые номера зем. участков, из которых образуются земельные участки	Площадь образуемых земельных участков	Способы образования земельных участков	Сведения об отнесении образуемого земельного участка к определенной категории земель	Устанавливаемый вид разрешенного использования, сведения об отнесении (неотнесении) образуемых земельных участков к территории общего пользования	Примечания (в т.ч. площадь частей исходного з.у., входящих в состав образуемых з.у.)
1	2	3	4	5	6	7	8	9
			39:03:040031:191					538
			39:03:040031:215					930
			39:03:040031:216					196
			39:03:040031:217					751
			39:03:040031:218					192
			39:03:040031:222					1555
			39:03:040033:676					702
			39:03:040033:592					3986
			39:03:040033:651					44
			39:03:040033:653					161
			39:03:040033:655					1648
			39:03:040033:658					87
			39:15:130402:Т/п2					26
60.	ЗУ2	1-25	39:00:000000:19030	12256	Перераспределение с землями неразграниченной государственной собственности	Земли промышленности	Размещение автомобильных дорог 7.2.1	3147
			39:03:040030:251					78
			39:00:000000:19135					1503
			39:03:000000:3251					2826
			39:03:040031:220					262
			39:03:040031:222					4434
			39:03:040031:54					6
61.	ЗУ3	1-12	39:03:040033:650	2905	Перераспределение с землями неразграниченной государственной собственности	Земли населенных пунктов	Улично-дорожная сеть, 12.0.1	2905
62.	ЗУ4	1-14	39:03:040030:1006	2464	Перераспределение с землями	Земли промышленности	Размещение автомобильных дорог	682
			39:03:040030:1015					1334

№ п/п	Условные номера образуемых зем. участков	Номера характерных точек образуемых зем. участков	Кадастровые номера зем. участков, из которых образуются земельные участки	Площадь образуемых земельных участков	Способы образования земельных участков	Сведения об отнесении образуемого земельного участка к определенной категории земель	Устанавливаемый вид разрешенного использования, сведения об отнесении (неотнесении) образуемых земельных участков к территории общего пользования	Примечания (в т.ч. площадь частей исходного з.у., входящих в состав образуемых з.у.)
1	2	3	4	5	6	7	8	9
			39:03:040030:1554		неразграниченной государственной собственности		7.2.1	448
63.	ЗУ5	1-13	39:03:040030:42:ЗУ1	9096	Перераспределение с землями неразграниченной государственной собственности	Земли промышленности	Размещение автомобильных дорог 7.2.1	468
			39:03:040030:740					88
			39:03:040030:813					37
			39:03:040030:1005					1486
			39:03:040030:1013					6684
			39:03:040030:1019					125
			39:03:040030:1025					208
64.	ЗУ6	1-5	39:03:000000:3278	366	Перераспределение с землями неразграниченной государственной собственности	Земли промышленности	Размещение автомобильных дорог 7.2.1	366
65.	ЗУ7	1-18	39:00:000000:19030	5049	Перераспределение с землями неразграниченной государственной собственности	Земли промышленности	Коммунальное обслуживание, 3.1	2345
			39:03:040030:249					54
			39:03:040030:163					2240
			39:03:040030:808					353
			39:03:040030:Т/п3					57
66.	ЗУ8	1-8	39:03:040031:189	4229	Перераспределение с землями неразграниченной государственной собственности	Земли промышленности	Склады 6.9, не относится	2936
			39:03:040031:221					1293
67.	ЗУ9	1-6	39:03:040031:6	16902	Перераспределение с землями неразграниченной государственной собственности	Земли промышленности	Размещение автомобильных дорог 7.2.1	446
			39:03:040031:7					418
			39:03:040031:8					415
			39:03:040031:9					699

№ п/п	Условные номера образуемых зем. участков	Номера характерных точек образуемых зем. участков	Кадастровые номера зем. участков, из которых образуются земельные участки	Площадь образуемых земельных участков	Способы образования земельных участков	Сведения об отнесении образуемого земельного участка к определенной категории земель	Устанавливаемый вид разрешенного использования, сведения об отнесении (неотнесении) образуемых земельных участков к территории общего пользования	Примечания (в т.ч. площадь частей исходного з.у., входящих в состав образуемых з.у.)
1	2	3	4	5	6	7	8	9
			39:03:040031:12					600
			39:03:040031:13					534
			39:03:040031:14					660
			39:03:040031:16					101
			39:03:040031:17					772
			39:03:040031:18					731
			39:03:040031:19					727
			39:03:040031:20					600
			39:03:040031:21					600
			39:03:040031:22					348
			39:03:040031:23					600
			39:03:040031:24					580
			39:03:040031:25					660
			39:03:040031:26					298
			39:03:040031:27					686
			39:03:040031:28					373
			39:03:040031:29					621
			39:03:040031:30					580
			39:03:040031:42					14
			39:03:040031:44					283
			39:03:040031:47					366
			39:03:040031:48					354
			39:03:040031:49					817
			39:03:040031:64					800
			39:03:040031:223					1570
			39:03:040031:224					2

№ п/п	Условные номера образуемых зем. участков	Номера характерных точек образуемых зем. участков	Кадастровые номера зем. участков, из которых образуются земельные участки	Площадь образуемых земельных участков	Способы образования земельных участков	Сведения об отнесении образуемого земельного участка к определенной категории земель	Устанавливаемый вид разрешенного использования, сведения об отнесении (неотнесении) образуемых земельных участков к территории общего пользования	Примечания (в т.ч. площадь частей исходного з.у., входящих в состав образуемых з.у.)
1	2	3	4	5	6	7	8	9
			39:03:040031:Т/п4					647
68.	ЗУ10	1-138	39:00:000000:19000	216876	Перераспределение с землями неразграниченной государственной собственности	Земли населенных пунктов	Улично-дорожная сеть, 12.0.1	10658
			39:00:000000:19124					63
			39:00:000000:19197					4081
			39:15:000000:8868					75478
			39:15:000000:13569					90424
			39:15:000000:18570					22451
			39:15:000000:18608					70
			39:15:000000:18626					1424
			39:15:130201:9					2073
			39:15:130201:10					743
			39:15:130201:123					8518
			39:15:130201:Т/п5					29
			39:15:130301:177					144
			39:15:130305:302					46
			39:15:130305:609					84
			39:15:130305:830					28
			39:15:130402:2759					65
			39:15:130402:2760					497
69.	ЗУ11	1-34	39:00:000000:19124	4277	Перераспределение с землями неразграниченной государственной собственности	Земли населенных пунктов	Улично-дорожная сеть, 12.0.1	4277
70.	ЗУ12	1-26	39:00:000000:19000	19916	Перераспределение с землями неразграниченной	Земли населенных пунктов	Коммунальное обслуживание, 3.1 не относится	3277
			39:15:000000:18608					56
			39:15:000000:18570					2085

№ п/п	Условные номера образуемых зем. участков	Номера характерных точек образуемых зем. участков	Кадастровые номера зем. участков, из которых образуются земельные участки	Площадь образуемых земельных участков	Способы образования земельных участков	Сведения об отнесении образуемого земельного участка к определенной категории земель	Устанавливаемый вид разрешенного использования, сведения об отнесении (неотнесении) образуемых земельных участков к территории общего пользования	Примечания (в т.ч. площадь частей исходного з.у., входящих в состав образуемых з.у.)
1	2	3	4	5	6	7	8	9
			39:15:130305:839		государственной собственности			2418
			39:15:130305:23					821
			39:15:130305:282					696
			39:15:130305:283					687
			39:15:130305:284					622
			39:15:130305:285					609
			39:15:130305:286					599
			39:15:130305:287					550
			39:15:130305:288					515
			39:15:130305:289					695
			39:15:130305:299					651
			39:15:130305:300					720
			39:15:130305:301					679
			39:15:130305:302					750
			39:15:130305:303					561
			39:15:130305:304					679
			39:15:130305:305					782
			39:15:130305:376					12
			39:15:130305:536					552
			39:15:130305:609					276
			39:15:130305:830					626
71.	**ЗУ13**	1-43	39:15:000000:13569	64493	Перераспределение с землями неразграниченной государственной собственности	Земли населенных пунктов	Коммунальное обслуживание, 3.1	64493
72.	**ЗУ14**	1-7	39:15:000000:8868	13295	Перераспределение	Земли населенных	Багоустройство	1069

№ п/п	Условные номера образуемых зем. участков	Номера характерных точек образуемых зем. участков	Кадастровые номера зем. участков, из которых образуются земельные участки	Площадь образуемых земельных участков	Способы образования земельных участков	Сведения об отнесении образуемого земельного участка к определенной категории земель	Устанавливаемый вид разрешенного использования, сведения об отнесении (неотнесении) образуемых земельных участков к территории общего пользования	Примечания (в т.ч. площадь частей исходного з.у., входящих в состав образуемых з.у.)
1	2	3	4	5	6	7	8	9
			39:15:130201:10		с землями неразграниченной государственной собственности	пунктов	территории, 12.0.2	188
			39:15:130201:11					6619
			39:15:130201:123					5419
73.	ЗУ15	1-187	39:15:000000:3611	318112	Перераспределение с землями неразграниченной государственной собственности	Земли населенных пунктов	Улично-дорожная сеть, 12.0.1	1194
			39:15:000000:7954					798
			39:15:000000:13216					44938
			39:15:000000:13234					23318
			39:15:000000:13490					39650
			39:15:000000:13567					57903
			39:15:000000:19643					5828
			39:15:000000:19663					806
			39:15:000000:19703					400
			39:15:120324:299					463
			39:15:120324:274					45038
			39:15:120324:296					8762
			39:15:120324:301					110
			39:15:120324:303					515
			39:15:120324:306					83
			39:15:120324:Т/п6					254
			39:15:120324:Т/п7					383
			39:15:120602:22					106
			39:15:120602:135					51462
			39:15:120602:146					343
			39:15:120602:148					1272
			39:15:120602:149					33
			39:15:120702:1					20

№ п/п	Условные номера образуемых зем. участков	Номера характерных точек образуемых зем. участков	Кадастровые номера зем. участков, из которых образуются земельные участки	Площадь образуемых земельных участков	Способы образования земельных участков	Сведения об отнесении образуемого земельного участка к определенной категории земель	Устанавливаемый вид разрешенного использования, сведения об отнесении (неотнесении) образуемых земельных участков к территории общего пользования	Примечания (в т.ч. площадь частей исходного з.у., входящих в состав образуемых з.у.)
1	2	3	4	5	6	7	8	9
			39:15:120702:319					19
			39:15:120702:Т/п8					828
			39:15:120707:58					323
			39:15:120707:440:ЗУ1					1219
			39:15:120707:441:ЗУ1					5
			39:15:120707:458					2101
			39:15:120707:460					361
			39:15:120707:462					333
			39:15:120707:464					531
			39:15:120707:466					11243
			39:15:120707:468					57
			39:15:120707:469					880
			39:15:120707:Т/п9					3314
			39:15:120707:Т/п10					58
			39:15:120707:Т/п11					262
			39:15:120713:119					12899
74.	**ЗУ16**	1-31	39:15:120707:456	18702	Перераспределение с землями неразграниченной государственной собственности	Земли населенных пунктов	Улично-дорожная сеть, 12.0.1	986
			39:15:120707:460					853
			39:15:120707:465					12095
			39:15:120707:468					4768
75.	**ЗУ17**	1-76	39:15:000000:13216	37483	Перераспределение с землями неразграниченной государственной собственности	Земли населенных пунктов	Улично-дорожная сеть, 12.0.1	233
			39:15:000000:13490					633
			39:15:000000:13567					11891
			39:15:000000:13568					10700
			39:15:120204:Т/п12					27
			39:15:120322:244					931

№ п/п	Условные номера образуемых зем. участков	Номера характерных точек образуемых зем. участков	Кадастровые номера зем. участков, из которых образуются земельные участки	Площадь образуемых земельных участков	Способы образования земельных участков	Сведения об отнесении образуемого земельного участка к определенной категории земель	Устанавливаемый вид разрешенного использования, сведения об отнесении (неотнесении) образуемых земельных участков к территории общего пользования	Примечания (в т.ч. площадь частей исходного з.у., входящих в состав образуемых з.у.)
1	2	3	4	5	6	7	8	9
			39:15:120322:252					73
			39:15:120322:254					19
			39:15:120322:257					840
			39:15:120325:173					10003
			39:15:120325:Т/п13					44
			39:15:120602:135					1953
			39:15:120602:148					136
76.	**ЗУ18**	1-44	39:15:000000:3611	27132	Перераспределение с землями неразграниченной государственной собственности	Земли населенных пунктов	Улично-дорожная сеть, 12.0.1	478
			39:15:000000:13216					4801
			39:15:000000:13490					19064
			39:15:120707:466					1401
			39:15:120713:120					1388
77.	**ЗУ19**	1-28	39:15:120325:173	7931	Перераспределение с землями неразграниченной государственной собственности	Земли населенных пунктов	Улично-дорожная сеть, 12.0.1	568
			39:15:120325:180					1344
			39:15:120325:181					193
			39:15:120325:182					2994
			39:15:120325:184					315
			39:15:120325:Т/п14					1944
			39:15:120325:Т/п15					573
78.	**ЗУ20**	1-26	39:15:120325:173	14896	Перераспределение с землями неразграниченной государственной собственности	Земли населенных пунктов	Улично-дорожная сеть, 12.0.1	12060
			39:15:120325:Т/п16					2
			39:15:120602:135					2250
			39:15:120602:Т/п17					584
79.	**ЗУ21**	1-39	39:15:000000:7954	26291	Перераспределение с землями неразграниченной	Земли населенных пунктов	Улично-дорожная сеть, 12.0.1	185
			39:15:000000:13567					11713
			39:15:000000:13568					1931

№ п/п	Условные номера образуемых зем. участков	Номера характерных точек образуемых зем. участков	Кадастровые номера зем. участков, из которых образуются земельные участки	Площадь образуемых земельных участков	Способы образования земельных участков	Сведения об отнесении образуемого земельного участка к определенной категории земель	Устанавливаемый вид разрешенного использования, сведения об отнесении (неотнесении) образуемых земельных участков к территории общего пользования	Примечания (в т.ч. площадь частей исходного з.у., входящих в состав образуемых з.у.)
1	2	3	4	5	6	7	8	9
			39:15:120322:9		государственной собственности			1
			39:15:120322:53					113
			39:15:120322:244					2
			39:15:120322:257					43
			39:15:120324:22					1081
			39:15:120324:24					190
			39:15:120324:31					275
			39:15:120324:39					231
			39:15:120324:131					155
			39:15:120324:Т/п18					6742
			39:15:000000:13567					3594
			39:15:120324:Т/п21					35
80.	ЗУ22	1-16	39:15:000000:13567	2762	Перераспределение с землями неразграниченной государственной собственности	Земли населенных пунктов	Улично-дорожная сеть, 12.0.1	2762
81.	ЗУ23	1-27	39:15:000000:13568	6873	Перераспределение с землями неразграниченной государственной собственности	Земли населенных пунктов	Улично-дорожная сеть, 12.0.1	795
			39:15:120322:11					441
			39:15:120322:22					741
			39:15:120322:50					881
			39:15:120322:244					1300
			39:15:120322:257					2715
82.	ЗУ24	1-27	39:15:120325:173	7389	Перераспределение с землями неразграниченной государственной собственности	Земли населенных пунктов	Улично-дорожная сеть, 12.0.1	273
			39:15:120325:Т/п19					5788
			39:15:120602:135					1068
			39:15:120602:Т/п20					260

№ п/п	Условные номера образуемых зем. участков	Номера характерных точек образуемых зем. участков	Кадастровые номера зем. участков, из которых образуются земельные участки	Площадь образуемых земельных участков	Способы образования земельных участков	Сведения об отнесении образуемого земельного участка к определенной категории земель	Устанавливаемый вид разрешенного использования, сведения об отнесении (неотнесении) образуемых земельных участков к территории общего пользования	Примечания (в т.ч. площадь частей исходного з.у., входящих в состав образуемых з.у.)
1	2	3	4	5	6	7	8	9
83.	ЗУ25	1-12	39:15:000000:13567	9971	Перераспределение с землями неразграниченной государственной собственности	Земли населенных пунктов	Багоустройство территории, 12.0.2	10
			39:15:000000:13568					612
			39:15:120322:9					1023
			39:15:120322:11					574
			39:15:120322:13					808
			39:15:120322:53					846
			39:15:120322:96					126
			39:15:120322:97					40
			39:15:120322:244					5932
84.	ЗУ26	1-17	39:15:000000:13567	2963	Перераспределение с землями неразграниченной государственной собственности	Земли населенных пунктов	Багоустройство территории, 12.0.2	467
			39:15:120324:24					680
			39:15:120324:31					800
			39:15:120324:39					534
			39:15:120324:Т/п22					482
85.	ЗУ27	1-15	39:15:000000:3611	4944	Перераспределение с землями неразграниченной государственной собственности	Земли населенных пунктов	Коммунальное обслуживание, 3.1 не относится	473
			39:15:000000:13490					3244
			39:15:120707:466					1105
			39:15:120707:Т/п23					122
86.	ЗУ28	1-25	39:15:000000:13490	12318	Перераспределение с землями неразграниченной государственной собственности	Земли населенных пунктов	Коммунальное обслуживание, 3.1 не относится	608
			39:15:000000:7954					16
			39:15:000000:19643					16
			39:15:120707:58					1677
			39:15:120707:466					6169
			39:15:120707:Т/п24					2481
			39:15:120707:Т/п25					1351
87.	ЗУ29	1-20	39:15:000000:13216	13001	Перераспределение	Земли населенных	Улично-дорожная сеть,	3454

№ п/п	Условные номера образуемых зем. участков	Номера характерных точек образуемых зем. участков	Кадастровые номера зем. участков, из которых образуются земельные участки	Площадь образуемых земельных участков	Способы образования земельных участков	Сведения об отнесении образуемого земельного участка к определенной категории земель	Устанавливаемый вид разрешенного использования, сведения об отнесении (неотнесении) образуемых земельных участков к территории общего пользования	Примечания (в т.ч. площадь частей исходного з.у., входящих в состав образуемых з.у.)
1	2	3	4	5	6	7	8	9
			39:15:120713:119		с землями неразграниченной государственной собственности	пунктов	12.0.1	7722
			39:15:120713:120					1236
			39:15:120713:Т/п26					168
			39:15:120713:Т/п27					421
88.	ЗУ30	1-6	39:15:120713:120	1606	Перераспределение с землями неразграниченной государственной собственности	Земли населенных пунктов	Багоустройство территории, 12.0.2	1606
89.	ЗУ31	1-19	39:15:000000:3611	11012	Перераспределение с землями неразграниченной государственной собственности	Земли населенных пунктов	Улично-дорожная сеть, 12.0.1	687
			39:15:000000:13216					4644
			39:15:000000:13490					5640
			39:15:120720:Т/п28					41
90.	ЗУ32	1-5	39:15:120602:135	5646	Перераспределение с землями неразграниченной государственной собственности	Земли населенных пунктов	Багоустройство территории, 12.0.2	5646
91.	ЗУ33	1-289	39:15:120602:135	457105	Перераспределение с землями неразграниченной государственной собственности	Земли населенных пунктов	Улично-дорожная сеть, 12.0.2	10290
			39:15:000000:13216					4139
			39:12:120802:920					1363
			39:15:120604:1105					8653
			39:15:120604:1:ЗУ1					832
			39:15:120604:187					11
			39:15:120604:188					86
			39:15:120604:189					249
			39:15:120604:190					337
			39:15:120604:191					412

№ п/п	Условные номера образуемых зем. участков	Номера характерных точек образуемых зем. участков	Кадастровые номера зем. участков, из которых образуются земельные участки	Площадь образуемых земельных участков	Способы образования земельных участков	Сведения об отнесении образуемого земельного участка к определенной категории земель	Устанавливаемый вид разрешенного использования, сведения об отнесении (неотнесении) образуемых земельных участков к территории общего пользования	Примечания (в т.ч. площадь частей исходного з.у., входящих в состав образуемых з.у.)
1	2	3	4	5	6	7	8	9
			39:15:120604:192					488
			39:15:120604:193					319
			39:15:120604:194					373
			39:15:120604:195					487
			39:15:120604:196					419
			39:15:120604:197					441
			39:15:120604:198					456
			39:15:120604:199					276
			39:15:120604:200					329
			39:15:120604:201					354
			39:15:120604:202					622
			39:15:120604:273:ЗУ1					112
			39:15:120604:274					129
			39:15:120604:276					179
			39:15:120604:277					290
			39:15:120604:278					483
			39:15:120604:279					303
			39:15:120604:280					326
			39:15:120604:281					593
			39:15:120604:282					461
			39:15:120604:283					633
			39:15:120604:284					276
			39:15:120604:285					618
			39:15:120604:286					179
			39:15:120604:531					544
			39:15:120604:532					510

№ п/п	Условные номера образуемых зем. участков	Номера характерных точек образуемых зем. участков	Кадастровые номера зем. участков, из которых образуются земельные участки	Площадь образуемых земельных участков	Способы образования земельных участков	Сведения об отнесении образуемого земельного участка к определенной категории земель	Устанавливаемый вид разрешенного использования, сведения об отнесении (неотнесении) образуемых земельных участков к территории общего пользования	Примечания (в т.ч. площадь частей исходного з.у., входящих в состав образуемых з.у.)
1	2	3	4	5	6	7	8	9
			39:15:120604:533					463
			39:15:120604:534					448
			39:15:120604:535					388
			39:15:120604:536					398
			39:15:120604:537					484
			39:15:120604:538					547
			39:15:120604:539					569
			39:15:120604:544					479
			39:15:120604:547					459
			39:15:120604:548					371
			39:15:120604:549					373
			39:15:120604:550					301
			39:15:120604:551					265
			39:15:120604:552					243
			39:15:120604:553					2
			39:15:120604:554					848
			39:15:120604:556					926
			39:15:120604:557					619
			39:15:120604:558					153
			39:15:120604:559					117
			39:15:120604:560					598
			39:15:120604:561					629
			39:15:120604:562					82
			39:15:120604:563					49
			39:15:120604:564					617
			39:15:120604:565					3

№ п/п	Условные номера образуемых зем. участков	Номера характерных точек образуемых зем. участков	Кадастровые номера зем. участков, из которых образуются земельные участки	Площадь образуемых земельных участков	Способы образования земельных участков	Сведения об отнесении образуемого земельного участка к определенной категории земель	Устанавливаемый вид разрешенного использования, сведения об отнесении (неотнесении) образуемых земельных участков к территории общего пользования	Примечания (в т.ч. площадь частей исходного з.у., входящих в состав образуемых з.у.)
1	2	3	4	5	6	7	8	9
			39:15:120604:567					693
			39:15:120604:568					555
			39:15:120604:572					550
			39:15:120604:838					693
			39:15:120604:968					464
			39:15:120604:969					389
			39:15:120604:992					822
			39:15:120604:993					123
			39:15:120604:Т/п29					2
			39:15:000000:13217					669
			39:15:120605:1:ЗУ1					293
			39:15:120605:380					852
			39:15:120605:381					472
			39:15:120605:382					509
			39:15:120605:383					434
			39:15:120605:384					476
			39:15:120605:385					347
			39:15:120605:386					645
			39:15:120605:387					237
			39:15:120605:388					649
			39:15:120605:389					279
			39:15:120605:390					193
			39:15:120605:391					679
			39:15:120605:392					332
			39:15:120605:393					548
			39:15:120605:394					361

№ п/п	Условные номера образуемых зем. участков	Номера характерных точек образуемых зем. участков	Кадастровые номера зем. участков, из которых образуются земельные участки	Площадь образуемых земельных участков	Способы образования земельных участков	Сведения об отнесении образуемого земельного участка к определенной категории земель	Устанавливаемый вид разрешенного использования, сведения об отнесении (неотнесении) образуемых земельных участков к территории общего пользования	Примечания (в т.ч. площадь частей исходного з.у., входящих в состав образуемых з.у.)
1	2	3	4	5	6	7	8	9
			39:15:120605:395					830
			39:15:120605:396					207
			39:15:120605:397					899
			39:15:120605:398					192
			39:15:120605:399					782
			39:15:120605:400					205
			39:15:120605:401					842
			39:15:120605:402					241
			39:15:120605:404					250
			39:15:120605:405					700
			39:15:120605:406					270
			39:15:120605:407					710
			39:15:120605:408					328
			39:15:120605:409					637
			39:15:120605:410					307
			39:15:120605:411					748
			39:15:120605:412					368
			39:15:120605:413					474
			39:15:120605:414					413
			39:15:120605:415					469
			39:15:120605:416					507
			39:15:120605:417					305
			39:15:120605:418					665
			39:15:120605:419					525
			39:15:120605:420					7
			39:15:120605:646					592

№ п/п	Условные номера образуемых зем. участков	Номера характерных точек образуемых зем. участков	Кадастровые номера зем. участков, из которых образуются земельные участки	Площадь образуемых земельных участков	Способы образования земельных участков	Сведения об отнесении образуемого земельного участка к определенной категории земель	Устанавливаемый вид разрешенного использования, сведения об отнесении (неотнесении) образуемых земельных участков к территории общего пользования	Примечания (в т.ч. площадь частей исходного з.у., входящих в состав образуемых з.у.)
1	2	3	4	5	6	7	8	9
			39:15:120605:Т/п30					20
			39:15:000000:9:ЗУ1					380
			39:15:000000:7060					351
			39:15:000000:13485					2056
			39:15:120504:2					420
			39:15:120504:3					522
			39:15:120504:4					622
			39:15:120504:5					105
			39:15:120504:6					442
			39:15:000000:2428:ЗУ1					202654
			39:15:000000:7517:ЗУ1					3112
			39:15:120505:Т/п31					1340
			39:15:120505:Т/п32					522
			39:15:120505:Т/п33					149
			39:15:120505:Т/п34					309
			39:15:110402:Т/п35					419
			39:15:110402:Т/п36					1151
			39:15:000000:204:ЗУ1					62
			39:15:000000:7334:ЗУ1					15119
			39:15:110404:1					477
			39:15:110404:14					120
			39:15:110404:15					600
			39:15:110404:16					600
			39:15:110404:20					1187
			39:15:110404:29					754
			39:15:110404:45					272

№ п/п	Условные номера образуемых зем. участков	Номера характерных точек образуемых зем. участков	Кадастровые номера зем. участков, из которых образуются земельные участки	Площадь образуемых земельных участков	Способы образования земельных участков	Сведения об отнесении образуемого земельного участка к определенной категории земель	Устанавливаемый вид разрешенного использования, сведения об отнесении (неотнесении) образуемых земельных участков к территории общего пользования	Примечания (в т.ч. площадь частей исходного з.у., входящих в состав образуемых з.у.)
1	2	3	4	5	6	7	8	9
			39:15:110404:46					575
			39:15:110404:51					1128
			39:15:110404:55:ЗУ1					2402
			39:15:110404:62					1232
			39:15:110404:64					756
			39:15:110404:65					592
			39:15:110404:288					1100
			39:15:110404:289					1251
			39:15:110404:Т/п37					259
			39:15:110404:Т/п38					5679
			39:15:110404:Т/п39					426
			39:15:110404:Т/п40					5988
			39:15:000000:13611					11631
			39:15:110506:1:ЗУ1					840
			39:15:110506:2					521
			39:15:110506:3					466
			39:15:110506:4					484
			39:15:110506:5					421
			39:15:110506:6					438
			39:15:110506:7					393
			39:15:110506:8					454
			39:15:110506:9					331
			39:15:110506:10					293
			39:15:110506:11					150
			39:15:110506:12					369
			39:15:110506:13					333

№ п/п	Условные номера образуемых зем. участков	Номера характерных точек образуемых зем. участков	Кадастровые номера зем. участков, из которых образуются земельные участки	Площадь образуемых земельных участков	Способы образования земельных участков	Сведения об отнесении образуемого земельного участка к определенной категории земель	Устанавливаемый вид разрешенного использования, сведения об отнесении (неотнесении) образуемых земельных участков к территории общего пользования	Примечания (в т.ч. площадь частей исходного з.у., входящих в состав образуемых з.у.)
1	2	3	4	5	6	7	8	9
			39:15:110506:14					338
			39:15:110506:15					350
			39:15:110506:16					305
			39:15:110506:17					364
			39:15:110506:18					365
			39:15:110506:19					394
			39:15:110506:20					356
			39:15:110506:21					349
			39:15:110506:22					364
			39:15:110506:23					361
			39:15:110506:24					374
			39:15:110506:25					456
			39:15:110506:26					377
			39:15:110506:27					374
			39:15:110506:28					339
			39:15:110506:29					574
			39:15:110506:30					376
			39:15:110506:31					367
			39:15:110506:32					356
			39:15:110506:33					498
			39:15:110506:200					598
			39:15:110506:218					440
			39:15:110506:800					545
			39:15:110506:Т/п41					178
			39:15:110506:Т/п42					159
			39:15:000000:7334:ЗУ1					258

№ п/п	Условные номера образуемых зем. участков	Номера характерных точек образуемых зем. участков	Кадастровые номера зем. участков, из которых образуются земельные участки	Площадь образуемых земельных участков	Способы образования земельных участков	Сведения об отнесении образуемого земельного участка к определенной категории земель	Устанавливаемый вид разрешенного использования, сведения об отнесении (неотнесении) образуемых земельных участков к территории общего пользования	Примечания (в т.ч. площадь частей исходного з.у., входящих в состав образуемых з.у.)
1	2	3	4	5	6	7	8	9
			39:15:000000:13613					28381
			39:15:110408:38					668
			39:15:110408:43					715
			39:15:110408:49:ЗУ1					44
			39:15:110408:Т/п43					7910
			39:15:000000:13610					8439
			39:15:110508:12					523
			39:15:110508:13					575
			39:15:110508:15					543
			39:15:110508:49					617
			39:15:110508:67					600
			39:15:110508:69					600
			39:15:110508:70					636
			39:15:110508:238:ЗУ1					152
			39:15:110508:Т/п44					1209
			39:15:110508:Т/п45					362
			39:15:000000:2428:ЗУ1					32443
			39:15:000000:7533:ЗУ1					442
			39:15:110405:Т/п46					2189
			39:15:000000:13486					10887
			39:15:110509:52					272
			39:15:110509:53					425
			39:15:110509:54					48
			39:15:110509:56					299
			39:15:110509:57					597
			39:15:110509:90					702

№ п/п	Условные номера образуемых зем. участков	Номера характерных точек образуемых зем. участков	Кадастровые номера зем. участков, из которых образуются земельные участки	Площадь образуемых земельных участков	Способы образования земельных участков	Сведения об отнесении образуемого земельного участка к определенной категории земель	Устанавливаемый вид разрешенного использования, сведения об отнесении (неотнесении) образуемых земельных участков к территории общего пользования	Примечания (в т.ч. площадь частей исходного з.у., входящих в состав образуемых з.у.)
1	2	3	4	5	6	7	8	9
			39:15:110509:91					1
			39:15:110509:95					24
			39:15:110509:99					415
			39:15:110509:111					509
			39:15:110509:112					289
			39:15:110509:115					536
			39:15:110509:161					663
			39:15:110509:162					499
			39:15:110509:Т/п47					54
			39:15:110509:Т/п48					5
92.	ЗУ34	1-62	39:15:120602:135	20861	Перераспределение с землями неразграниченной государственной собственности	Земли населенных пунктов	Улично-дорожная сеть, 12.0.1	20714
93.	ЗУ35	1-41	39:15:120604:1:ЗУ1	4717	Перераспределение с землями неразграниченной государственной собственности	Земли населенных пунктов	Благоустройство территории, 12.0.2	161
			39:15:120604:165					226
			39:15:120604:187					732
			39:15:120604:188					527
			39:15:120604:189					560
			39:15:120604:190					405
			39:15:120604:191					412
			39:15:120604:192					335
			39:15:120604:193					212
			39:15:120604:194					181
			39:15:120604:195					182
			39:15:120604:196					174

№ п/п	Условные номера образуемых зем. участков	Номера характерных точек образуемых зем. участков	Кадастровые номера зем. участков, из которых образуются земельные участки	Площадь образуемых земельных участков	Способы образования земельных участков	Сведения об отнесении образуемого земельного участка к определенной категории земель	Устанавливаемый вид разрешенного использования, сведения об отнесении (неотнесении) образуемых земельных участков к территории общего пользования	Примечания (в т.ч. площадь частей исходного з.у., входящих в состав образуемых з.у.)
1	2	3	4	5	6	7	8	9
			39:15:120604:197					136
			39:15:120604:198					145
			39:15:120604:199					83
			39:15:120604:200					76
			39:15:120604:201					30
			39:15:120604:641					140
94.	ЗУ36	1-119	39:15:120604:1:ЗУ1	31502	Перераспределение с землями неразграниченной государственной собственности	Земли населенных пунктов	Улично-дорожная сеть, 12.0.1	1859
			39:15:120604:198					90
			39:15:120604:199					178
			39:15:120604:200					218
			39:15:120604:201					244
			39:15:120604:202					18
			39:15:120604:203:ЗУ1					6
			39:15:120604:250:ЗУ1					34
			39:15:120604:251:ЗУ1					7
			39:15:120604:273:ЗУ1					261
			39:15:120604:274					389
			39:15:120604:275					527
			39:15:120604:276					449
			39:15:120604:277					285
			39:15:120604:286					179
			39:15:120604:287					584
			39:15:120604:502					23
			39:15:120604:503					10
			39:15:120604:523					42
			39:15:120604:524					52

№ п/п	Условные номера образуемых зем. участков	Номера характерных точек образуемых зем. участков	Кадастровые номера зем. участков, из которых образуются земельные участки	Площадь образуемых земельных участков	Способы образования земельных участков	Сведения об отнесении образуемого земельного участка к определенной категории земель	Устанавливаемый вид разрешенного использования, сведения об отнесении (неотнесении) образуемых земельных участков к территории общего пользования	Примечания (в т.ч. площадь частей исходного з.у., входящих в состав образуемых з.у.)
1	2	3	4	5	6	7	8	9
			39:15:120604:525					20
			39:15:120604:526					69
			39:15:120604:530					331
			39:15:120604:531					195
			39:15:120604:532					220
			39:15:120604:533					201
			39:15:120604:534					236
			39:15:120604:535					190
			39:15:120604:536					164
			39:15:120604:537					226
			39:15:120604:538					268
			39:15:120604:539					333
			39:15:120604:544					277
			39:15:120604:547					318
			39:15:120604:548					326
			39:15:120604:549					317
			39:15:120604:550					343
			39:15:120604:551					260
			39:15:120604:552					262
			39:15:120604:553					562
			39:15:120604:554					45
			39:15:120604:555					507
			39:15:120604:558					296
			39:15:120604:559					301
			39:15:120604:562					287
			39:15:120604:563					398

№ п/п	Условные номера образуемых зем. участков	Номера характерных точек образуемых зем. участков	Кадастровые номера зем. участков, из которых образуются земельные участки	Площадь образуемых земельных участков	Способы образования земельных участков	Сведения об отнесении образуемого земельного участка к определенной категории земель	Устанавливаемый вид разрешенного использования, сведения об отнесении (неотнесении) образуемых земельных участков к территории общего пользования	Примечания (в т.ч. площадь частей исходного з.у., входящих в состав образуемых з.у.)
1	2	3	4	5	6	7	8	9
			39:15:120604:564					1
			39:15:120604:565					329
			39:15:120604:566					329
			39:15:120604:567					38
			39:15:120604:568					62
			39:15:120604:569					572
			39:15:120604:572					117
			39:15:120604:611					179
			39:15:120604:813					693
			39:15:120604:838					478
			39:15:120604:968					275
			39:15:120604:969					241
			39:15:120604:989:ЗУ1					36
			39:15:120604:990:ЗУ1					54
			39:15:120604:992					4
			39:15:120604:993					579
			39:15:120604:1105					8
			39:15:000000:13217					99
			39:15:120605:1:ЗУ1					935
			39:15:120605:343					317
			39:15:120605:345					119
			39:15:120605:347					118
			39:15:120605:349					87
			39:15:120605:351					71
			39:15:120605:381					112
			39:15:120605:382					507

№ п/п	Условные номера образуемых зем. участков	Номера характерных точек образуемых зем. участков	Кадастровые номера зем. участков, из которых образуются земельные участки	Площадь образуемых земельных участков	Способы образования земельных участков	Сведения об отнесении образуемого земельного участка к определенной категории земель	Устанавливаемый вид разрешенного использования, сведения об отнесении (неотнесении) образуемых земельных участков к территории общего пользования	Примечания (в т.ч. площадь частей исходного з.у., входящих в состав образуемых з.у.)
1	2	3	4	5	6	7	8	9
			39:15:120605:383					344
			39:15:120605:385					249
			39:15:120605:387					271
			39:15:120605:389					350
			39:15:120605:390					397
			39:15:120605:392					486
			39:15:120605:394					442
			39:15:120605:396					427
			39:15:120605:398					327
			39:15:120605:400					336
			39:15:120605:402					354
			39:15:120605:404					341
			39:15:120605:406					351
			39:15:120605:408					328
			39:15:120605:410					324
			39:15:120605:412					312
			39:15:120605:414					342
			39:15:120605:416					284
			39:15:120605:419					60
			39:15:120605:420					988
			39:15:000000:9:ЗУ1					286
			39:15:000000:7060					695
			39:15:000000:13485					561
			39:15:000000:18233:ЗУ 1					74
			39:15:120504:5					404

№ п/п	Условные номера образуемых зем. участков	Номера характерных точек образуемых зем. участков	Кадастровые номера зем. участков, из которых образуются земельные участки	Площадь образуемых земельных участков	Способы образования земельных участков	Сведения об отнесении образуемого земельного участка к определенной категории земель	Устанавливаемый вид разрешенного использования, сведения об отнесении (неотнесении) образуемых земельных участков к территории общего пользования	Примечания (в т.ч. площадь частей исходного з.у., входящих в состав образуемых з.у.)
1	2	3	4	5	6	7	8	9
			39:15:120504:6					176
			39:15:120504:46					302
			39:15:120504:49					495
			39:15:120504:50					420
			39:15:120504:163					675
			39:15:120505:Т/п49					822
			39:15:000000:2428:ЗУ1					759
95.	ЗУ37	1-6	39:15:120604:990:ЗУ1	148	Перераспределение с землями неразграниченной государственной собственности	Земли населенных пунктов	Земельные участки общего назначения, 13.0 не относится	148
96.	ЗУ38	1-19	39:15:120604:1:ЗУ1	372	Перераспределение с землями неразграниченной государственной собственности	Земли населенных пунктов	Земельные участки общего назначения, 13.0 не относится	141
			39:15:120604:251:ЗУ1					7
			39:15:120604:275					224
97.	ЗУ39	1-15	39:15:120604:523	2436	Перераспределение с землями неразграниченной государственной собственности	Земли населенных пунктов	Благоустройство территории, 12.0.2	558
			39:15:120604:524					573
			39:15:120604:525					315
			39:15:120604:526					641
			39:15:120604:530					349
98.	ЗУ40	1-29	39:15:120604:1:ЗУ1	1564	Перераспределение с землями неразграниченной государственной собственности	Земли населенных пунктов	Земельные участки общего назначения, 13.0 не относится	350
			39:15:120604:502					23
			39:15:120604:503					10
			39:15:120604:539					27
			39:15:120604:544					70
			39:15:120604:547					120

№ п/п	Условные номера образуемых зем. участков	Номера характерных точек образуемых зем. участков	Кадастровые номера зем. участков, из которых образуются земельные участки	Площадь образуемых земельных участков	Способы образования земельных участков	Сведения об отнесении образуемого земельного участка к определенной категории земель	Устанавливаемый вид разрешенного использования, сведения об отнесении (неотнесении) образуемых земельных участков к территории общего пользования	Примечания (в т.ч. площадь частей исходного з.у., входящих в состав образуемых з.у.)
1	2	3	4	5	6	7	8	9
			39:15:120604:548					127
			39:15:120604:549					108
			39:15:120604:550					126
			39:15:120604:551					80
			39:15:120604:552					66
			39:15:120604:553					24
			39:15:120604:838					82
			39:15:120604:968					102
			39:15:120604:969					92
			39:15:120604:993					158
99.	ЗУ41	1-17	39:15:120604:1:ЗУ1	794	Перераспределение с землями неразграниченной государственной собственности	Земли населенных пунктов	Земельные участки общего назначения, 13.0 не относится	275
			39:15:120604:610					34
			39:15:120604:611					252
			39:15:000000:13217					33
			39:15:120605:1:ЗУ1					199
100.	ЗУ42	1-13	39:15:000000:120:ЗУ1	1392	Перераспределение с землями неразграниченной государственной собственности	Земли населенных пунктов	Коммунальное обслуживание, 3.1 не относится	5
			39:15:120604:502					844
			39:15:120604:503					544
101.	ЗУ43	1-16	39:15:120604:1:ЗУ1	2688	Перераспределение с землями неразграниченной государственной собственности	Земли населенных пунктов	Благоустройство территории, 12.0.2	3
			39:15:120604:555					119
			39:15:120604:558					353
			39:15:120604:559					405
			39:15:120604:562					403
			39:15:120604:563					521
			39:15:120604:565					451

№ п/п	Условные номера образуемых зем. участков	Номера характерных точек образуемых зем. участков	Кадастровые номера зем. участков, из которых образуются земельные участки	Площадь образуемых земельных участков	Способы образования земельных участков	Сведения об отнесении образуемого земельного участка к определенной категории земель	Устанавливаемый вид разрешенного использования, сведения об отнесении (неотнесении) образуемых земельных участков к территории общего пользования	Примечания (в т.ч. площадь частей исходного з.у., входящих в состав образуемых з.у.)
1	2	3	4	5	6	7	8	9
			39:15:120604:566					395
			39:15:120604:569					38
102.	ЗУ44	1-6	39:15:120604:569	415	Перераспределение с землями неразграниченной государственной собственности	Земли населенных пунктов	Благоустройство территории, 12.0.2	41
			39:15:120604:813					374
103.	ЗУ45	1-5	39:15:000000:13217	474	Перераспределение с землями неразграниченной государственной собственности	Земли населенных пунктов	Благоустройство территории, 12.0.2	6
			39:15:120604:610					400
			39:15:120604:611					68
104.	ЗУ46	1-16	39:15:120605:343	2741	Перераспределение с землями неразграниченной государственной собственности	Земли населенных пунктов	Благоустройство территории, 12.0.2	421
			39:15:120605:345					529
			39:15:120605:347					568
			39:15:120605:349					612
			39:15:120605:351					611
105.	ЗУ47	1-12	39:15:000000:2428:ЗУ1	3208	Перераспределение с землями неразграниченной государственной собственности	Земли населенных пунктов	Коммунальное обслуживание, 3.1 не относится	3208
106.	ЗУ48	1-15	39:15:000000:2428:ЗУ1	6309	Перераспределение с землями неразграниченной государственной собственности	Земли населенных пунктов	Улично-дорожная сеть, 12.0.1	6309
107.	ЗУ49	1-44	39:15:000000:2428:ЗУ1	39471	Перераспределение с землями неразграниченной государственной	Земли населенных пунктов	Улично-дорожная сеть, 12.0.1	39471

№ п/п	Условные номера образуемых зем. участков	Номера характерных точек образуемых зем. участков	Кадастровые номера зем. участков, из которых образуются земельные участки	Площадь образуемых земельных участков	Способы образования земельных участков	Сведения об отнесении образуемого земельного участка к определенной категории земель	Устанавливаемый вид разрешенного использования, сведения об отнесении (неотнесении) образуемых земельных участков к территории общего пользования	Примечания (в т.ч. площадь частей исходного з.у., входящих в состав образуемых з.у.)
1	2	3	4	5	6	7	8	9
					собственности			
108.	ЗУ50	1-6	39:15:000000:2428:ЗУ1	2448	Перераспределение с землями неразграниченной государственной собственности	Земли населенных пунктов	Улично-дорожная сеть, 12.0.1	2448
109.	ЗУ51	1-39	39:15:000000:2428:ЗУ1	8204	Перераспределение с землями неразграниченной государственной собственности	Земли населенных пунктов	Улично-дорожная сеть, 12.0.1	8204
110.	ЗУ52	1-10	39:15:000000:2428:ЗУ1	6550	Перераспределение с землями неразграниченной государственной собственности	Земли населенных пунктов	Улично-дорожная сеть, 12.0.2	4192
			39:15:000000:7512:ЗУ1					2358
111.	ЗУ53	1-26	39:15:000000:2428:ЗУ1	4759	Перераспределение с землями неразграниченной государственной собственности	Земли населенных пунктов	Коммунальное обслуживание, 3.1 не относится	3382
			39:15:000000:7517:ЗУ1					179
			39:15:110404:1					123
			39:15:110404:14					12
			39:15:110404:45					292
			39:15:110404:64					133
			39:15:110404:Т/п50					638
112.	ЗУ54	1-8	39:15:110404:45	1842	Перераспределение с землями неразграниченной государственной собственности	Земли населенных пунктов	Благоустройство территории, 12.0.2	953
			39:15:110404:64					815
			39:15:110404:Т/п51					74
113.	ЗУ55	1-7	39:15:110404:65	889	Перераспределение с землями неразграниченной	Земли населенных пунктов	Благоустройство территории, 12.0.2	358
			39:15:110404:Т/п52					531

№ п/п	Условные номера образуемых зем. участков	Номера характерных точек образуемых зем. участков	Кадастровые номера зем. участков, из которых образуются земельные участки	Площадь образуемых земельных участков	Способы образования земельных участков	Сведения об отнесении образуемого земельного участка к определенной категории земель	Устанавливаемый вид разрешенного использования, сведения об отнесении (неотнесении) образуемых земельных участков к территории общего пользования	Примечания (в т.ч. площадь частей исходного з.у., входящих в состав образуемых з.у.)
1	2	3	4	5	6	7	8	9
					государственной собственности			
114.	ЗУ56	1-17	39:15:110404:66:ЗУ1	2059	Перераспределение с землями неразграниченной государственной собственности	Земли населенных пунктов	Улично-дорожная сеть, 12.0.1	680
			39:15:000000:7334:ЗУ1					1377
			39:15:110404:Т/п53					2
115.	ЗУ57	1-12	39:15:110404:55:ЗУ1	4318	Перераспределение с землями неразграниченной государственной собственности	Земли населенных пунктов	Коммунальное обслуживание, 3.1 не относится	3532
			39:15:000000:7334:ЗУ1					172
			39:15:110404:Т/п54					614
116.	ЗУ58	1-31	39:15:000000:7334:ЗУ1	8452	Перераспределение с землями неразграниченной государственной собственности	Земли населенных пунктов	Улично-дорожная сеть, 12.0.1	6664
			39:15:110404:55:ЗУ1					92
			39:15:110408:Т/п55					1308
			39:15:110506:2					10
			39:15:110506:800					176
			39:15:110506:Т/п56					202
117.	ЗУ59	1-7	39:15:110408:38	332	Перераспределение с землями неразграниченной государственной собственности	Земли населенных пунктов	Благоустройство территории, 12.0.2	332
118.	ЗУ60	1-15	39:15:000000:2428:ЗУ1	6630	Перераспределение с землями неразграниченной государственной собственности	Земли населенных пунктов	Коммунальное обслуживание, 3.1 не относится	6630
119.	ЗУ61	1-17	39:15:000000:13486	2754	Перераспределение с землями	Земли населенных пунктов	Коммунальное обслуживание, 3.1	184
			39:15:110509:52					153

№ п/п	Условные номера образуемых зем. участков	Номера характерных точек образуемых зем. участков	Кадастровые номера зем. участков, из которых образуются земельные участки	Площадь образуемых земельных участков	Способы образования земельных участков	Сведения об отнесении образуемого земельного участка к определенной категории земель	Устанавливаемый вид разрешенного использования, сведения об отнесении (неотнесении) образуемых земельных участков к территории общего пользования	Примечания (в т.ч. площадь частей исходного з.у., входящих в состав образуемых з.у.)
1	2	3	4	5	6	7	8	9
			39:15:110509:54		неразграниченной государственной собственности		не относится	402
			39:15:110509:55					450
			39:15:110509:56					151
			39:15:110509:91					424
			39:15:110509:95					426
			39:15:110509:99					207
			39:15:110509:112					194
			39:15:110509:161					17
			39:15:110509:162					43
			39:15:110509:Т/п57					103
120.	ЗУ62	1-13	39:15:000000:13611	1298	Перераспределение с землями неразграниченной государственной собственности	Земли населенных пунктов	Благоустройство территории, 12.0.2	37
			39:15:110506:34					496
			39:15:110506:35					380
			39:15:110506:36					385
121.	ЗУ63	1-31	39:15:110506:1:ЗУ1	11100	Перераспределение с землями неразграниченной государственной собственности	Земли населенных пунктов	Улично-дорожная сеть, 12.0.1	209
			39:15:000000:13611					3473
			39:15:110506:34					178
			39:15:110506:35					59
			39:15:110506:36					16
			39:15:110506:6					21
			39:15:110506:7					32
			39:15:110506:8					67
			39:15:110506:9					111
			39:15:110506:10					189
			39:15:110506:11					442
			39:15:110506:Т/п58					607

№ п/п	Условные номера образуемых зем. участков	Номера характерных точек образуемых зем. участков	Кадастровые номера зем. участков, из которых образуются земельные участки	Площадь образуемых земельных участков	Способы образования земельных участков	Сведения об отнесении образуемого земельного участка к определенной категории земель	Устанавливаемый вид разрешенного использования, сведения об отнесении (неотнесении) образуемых земельных участков к территории общего пользования	Примечания (в т.ч. площадь частей исходного з.у., входящих в состав образуемых з.у.)
1	2	3	4	5	6	7	8	9
			39:15:110502:437					458
			39:15:110502:438:ЗУ1					135
			39:15:110502:439:ЗУ1					100
			39:15:110502:440:ЗУ1					86
			39:15:110502:498					263
			39:15:110502:499					242
			39:15:110502:500					1
			39:15:110502:722:ЗУ1					103
			39:15:110502:910					722
			39:15:000000:7334:ЗУ1					1939
			39:15:110502:Т/п59					317
			39:15:110404:Т/п60					1321
122.	ЗУ64	1-6	39:15:000000:7334:ЗУ1	3248	Перераспределение с землями неразграниченной государственной собственности	Земли населенных пунктов	Благоустройство территории, 12.0.2	533
			39:15:110404:29					446
			39:15:110404:51					6
			39:15:110404:62					28
			39:15:110404:289					290
			39:15:110404:Т/п61					1945
123.	ЗУ65	1-208	39:15:110502:500	87161	Перераспределение с землями неразграниченной государственной собственности	Земли населенных пунктов	Улично-дорожная сеть, 12.0.1	201
			39:15:110502:509					309
			39:15:110502:910					3394
			39:15:110502:Т/п62					63
			39:15:110404:Т/п63					4570
			39:15:000000:14150					8190
			39:15:000000:2428:ЗУ1					3446
			39:15:110402:Т/п64					5206

№ п/п	Условные номера образуемых зем. участков	Номера характерных точек образуемых зем. участков	Кадастровые номера зем. участков, из которых образуются земельные участки	Площадь образуемых земельных участков	Способы образования земельных участков	Сведения об отнесении образуемого земельного участка к определенной категории земель	Устанавливаемый вид разрешенного использования, сведения об отнесении (неотнесении) образуемых земельных участков к территории общего пользования	Примечания (в т.ч. площадь частей исходного з.у., входящих в состав образуемых з.у.)
1	2	3	4	5	6	7	8	9
			39:15:110501:Т/п65					38
			39:15:000000:14143					17031
			39:15:120809:547					899
			39:15:120809:Т/п66					181
			39:15:120505:Т/п67					22671
			39:15:120804:698					4690
			39:15:120804:Т/п68					377
			39:15:000000:13485					909
			39:15:000000:13217					3869
			39:15:120605:380					12
			39:15:120605:382					16
			39:15:120605:409					33
			39:15:120605:411					42
			39:15:120605:413					9
			39:12:120802:511:ЗУ1					111
			39:12:120802:512:ЗУ1					72
			39:12:120802:513					74
			39:12:120802:514					151
			39:12:120802:537					90
			39:12:120802:541					85
			39:12:120802:920					8738
			39:12:120802:965					5
			39:15:120604:1105					1692
124.	ЗУ66	1-19	39:15:000000:2428:ЗУ1	9642	Перераспределение с землями неразграниченной государственной	Земли населенных пунктов	Благоустройство территории, 12.0.2	9440
			39:15:120505:Т/п69					202

№ п/п	Условные номера образуемых зем. участков	Номера характерных точек образуемых зем. участков	Кадастровые номера зем. участков, из которых образуются земельные участки	Площадь образуемых земельных участков	Способы образования земельных участков	Сведения об отнесении образуемого земельного участка к определенной категории земель	Устанавливаемый вид разрешенного использования, сведения об отнесении (неотнесении) образуемых земельных участков к территории общего пользования	Примечания (в т.ч. площадь частей исходного з.у., входящих в состав образуемых з.у.)
1	2	3	4	5	6	7	8	9
					собственности			
125.	ЗУ67	1-14	39:15:000000:2428:ЗУ1	9795	Перераспределение с землями неразграниченной государственной собственности	Земли населенных пунктов	Благоустройство территории, 12.0.2	9453
			39:15:120505:Т/п70					342
126.	ЗУ68	1-6	39:12:120802:514	469	Перераспределение с землями неразграниченной государственной собственности	Земли населенных пунктов	Благоустройство территории, 12.0.2	469
127.	ЗУ69	1-4	39:12:120802:513	495	Перераспределение с землями неразграниченной государственной собственности	Земли населенных пунктов	Благоустройство территории, 12.0.2	495
128.	ЗУ70	1-13	39:12:120802:493	1407	Перераспределение с землями неразграниченной государственной собственности	Земли населенных пунктов	Коммунальное обслуживание, 3.1 не относится	786
			39:12:120802:494:ЗУ1					36
			39:12:120802:498					494
			39:12:120802:Т/п71					91
129.	ЗУ71	1-27	39:12:120802:459	9086	Перераспределение с землями неразграниченной государственной собственности	Земли населенных пунктов	Улично-дорожная сеть, 12.0.1	240
			39:12:120802:464					130
			39:12:120802:920					6722
			39:12:120802:Т/п81					13
			39:15:120604:1105					1981
130.	ЗУ72	1-15	39:12:120802:459	931	Перераспределение с землями неразграниченной государственной собственности	Земли населенных пунктов	Благоустройство территории, 12.0.2	384
			39:12:120802:464					547

№ п/п	Условные номера образуемых зем. участков	Номера характерных точек образуемых зем. участков	Кадастровые номера зем. участков, из которых образуются земельные участки	Площадь образуемых земельных участков	Способы образования земельных участков	Сведения об отнесении образуемого земельного участка к определенной категории земель	Устанавливаемый вид разрешенного использования, сведения об отнесении (неотнесении) образуемых земельных участков к территории общего пользования	Примечания (в т.ч. площадь частей исходного з.у., входящих в состав образуемых з.у.)
1	2	3	4	5	6	7	8	9
131.	ЗУ73	1-89	39:15:000000:12967	165168	Перераспределение с землями неразграниченной государственной собственности	Земли населенных пунктов	Улично-дорожная сеть, 12.0.1	142679
			39:15:110628:Т/п72					5005
			39:15:110702:Т/п73					13182
			39:15:110642:6:ЗУ1					76
			39:15:110642:Т/п74					553
			39:15:110648:34:ЗУ1					108
			39:15:110648:48:ЗУ1					403
			39:15:111201:615:ЗУ1					2383
			39:15:111201:Т/п75					18
			39:15:111304:Т/п76					761
132.	ЗУ74	1-27	39:15:000000:12967	21673	Перераспределение с землями неразграниченной государственной собственности	Земли населенных пунктов	Улично-дорожная сеть, 12.0.1	20732
			39:15:110628:Т/п77					941
133.	ЗУ75	1-31	39:15:000000:12967	27694	Перераспределение с землями неразграниченной государственной собственности	Земли населенных пунктов	Улично-дорожная сеть, 12.0.1	27558
			39:15:111304:Т/п78					136
134.	ЗУ76	1-7	39:15:000000:12967	1229	Перераспределение с землями неразграниченной государственной собственности	Земли населенных пунктов	Благоустройство территории, 12.0.2	592
			39:15:110642:6:ЗУ1					373
			39:15:110642:Т/п79					264
135.	ЗУ77	1-4	39:15:000000:12967	3402	Перераспределение с землями неразграниченной государственной собственности	Земли населенных пунктов	Улично-дорожная сеть, 12.0.1	3402

№ п/п	Условные номера образуемых зем. участков	Номера характерных точек образуемых зем. участков	Кадастровые номера зем. участков, из которых образуются земельные участки	Площадь образуемых земельных участков	Способы образования земельных участков	Сведения об отнесении образуемого земельного участка к определенной категории земель	Устанавливаемый вид разрешенного использования, сведения об отнесении (неотнесении) образуемых земельных участков к территории общего пользования	Примечания (в т.ч. площадь частей исходного з.у., входящих в состав образуемых з.у.)
1	2	3	4	5	6	7	8	9
136.	ЗУ78	1-10	39:15:130402:328	1143	Перераспределение с землями неразграниченной государственной собственности	Земли населенных пунктов	Коммунальное обслуживание, 3.1 не относится	974
			39:15:130402:Т/п80					169
137.	-	-	39:00:000000:19030	-	Передается в состав земель неразграниченной государственной собственности	-	-	3396
138.	-	-	39:03:040031:224	-		-	-	2
139.	-	-	39:03:040033:676	-		-	-	7
140.	-	-	39:03:040033:650	-		-	-	680
141.	-	-	39:03:040031:29	-		-	-	21
142.	-	-	39:15:000000:3611	-		-	-	822
143.	-	-	39:15:000000:7954	-		-	-	271
144.	-	-	39:15:000000:13567	-		-	-	7497
145.	-	-	39:15:120324:274	-		-	-	1039
146.	-	-	39:15:120325:173	-		-	-	6
147.	-	-	39:15:000000:13568	-		-	-	129
148.	-	-	39:15:120602:135	-		-	-	3839
149.	-	-	39:15:120604:1105	-		-	-	1476
150.			39:15:120604:187				-	11
151.	-	-	39:15:000000:7334:ЗУ1	-		-	-	40
152.	-	-	39:15:000000:13610	-		-	-	110
153.	-	-	39:15:000000:12967	-		-	-	7103

Перечень образуемых земельных участков, в отношении которых предполагаются их резервирование и (или) изъятие для государственных или муниципальных нужд

Перечень образуемых земельных участков, в отношении которых предполагается изъятие для государственных нужд

Таблица 2

№ п/п	Условный номер земельного участка	Кадастровый номер земельного участка	Адрес / местоположение	Площадь общая, кв. м	Площадь изъятия, кв. м	Кадастровый номер ОКС, расположенных на земельном участке	ВРИ устанавливаемый (код в соответствии с классификатором)	Примечание	Сведения об отнесении образуе-мого земельного участка к определен-ной категории земель
1	2	3	4	5	6	7	8	9	10
1.	:1013	39:03:040030:1013	Калининградская область, Гурьевский р-н	6959	6959	-	7.2	весь	Земли промышлен-ности
2.	:1596	39:03:040030:1596	Калининградская обл., Гурьевский р-н	26245	26245	-	7.2	весь	Земли промышлен-ности
3.	:48	39:03:040031:48	Калининградская область, р-н Гурьевский, с/т «Нептун», ул Садовая, уч 8а	420	420	39:03:040031:209 39:03:040031:214 39:03:040031:195	7.2	весь	Земли промышлен-ности
4.	:6	39:03:040031:6	Калининградская область, Гурьевский район, с/т «Нептун», ул. Садовая, 8	446	446	39:03:040031:63, 39:03:040031:195	7.2	весь	Земли промышлен-ности
5.	:28	39:03:040031:28	Калининградская область, р-н Гурьевский, с/т «Нептун», уч 17	373	373	-	7.2	весь	Земли промышлен-ности
6.	:376	39:15:130305:376	Калининградская обл., г. Калининград, ул. Горького – ул. Б. Окружная	12	12	-	12.0.1	весь	Земли населенных пунктов

(2-й подэтап строительства)

№ п/п	Условный номер земельного участка	Кадастровый номер земельного участка	Адрес / местоположение	Площадь общая, кв. м	Площадь изъятия, кв. м	Кадастровый номер ОКС, расположенных на земельном участке	ВРИ устанавливаемый (код в соответствии с классификатором)	Примечание
1	2	3	4	5	6	7	8	9
7.	:53	39:15:120322:53	Калининградская обл., г. Калининград, ул. Габайдулина. На земельном участке расположен многоквартирный дом № 50.	959	959	39:15:120322:33	12.0.1	весь
8.	:24	39:15:120324:24	Калининградская обл., г Калининград, ул. Габайдулина, дом 23	870	870	39:15:120324:60	12.0.1	весь
9.	:440:ЗУ1	39:15:120707:440	Российская Федерация, Калининградская обл., г. Калининград, пр-кт Советский	4713	1215	-	12.0.1	часть з.у.
10.	:441:ЗУ1	39:15:120707:441	Российская Федерация, Калининградская обл., г. Калининград, пр-кт Советский	3471	5	-	12.0.1	часть з.у.
11.	:182	39:15:120325:182	Российская Федерация, Калининградская область, г. Калининград, ш. Люблинское	2994	2994	-	12.0.1	весь
12.	:184	39:15:120325:184	Российская Федерация, Калининградская обл., г. Калининград, пр-кт. Советский	315	315	-	12.0.1	весь

2 подэтап строительства полностью расположен в границах населенного пункта «город Калининград», изменение категории земель не требуется.

(3-й подэтап строительства)

№ п/п	Условный номер земельного участка	Кадастровый / Условный номер земельного участка	Адрес / местоположение	Площадь общая, кв. м	Площадь изъятия, кв. м	Кадастровый номер ОКС, расположенных на земельном участке	ВРИ устанавливаемый (код в соответствии с классификатором)	Примечание
1	2	3	4	5	6	7	8	9
13.	:9:ЗУ1	39:15:000000:9	Калининградская область, г. Калининград, тер СТ «Золотой	54467	666	-	12.0.1	часть з.у.

№ п/п	Условный номер земельного участка	Кадастровый / Условный номер земельного участка	Адрес / местоположение	Площадь общая, кв. м	Площадь изъятия, кв. м	Кадастровый номер ОКС, расположенных на земельном участке	ВРИ устанавливаемый (код в соответствии с классификатором)	Примечание
1	2	3	4	5	6	7	8	9
			Петушок», ул Б.Окружная					
14.	:120:ЗУ1	39:15:000000:120 (вх. 39:15:120604:643)	Калининградская обл., г. Калининград, ВЛЭП 110 кВ	11365	5	39:15:000000:5084, 39:15:000000:5090	12.0.1	часть з.у., ОКС не изымается, требуется исправление реестровой ошибки
15.	:204:ЗУ1	39:15:000000:204	Калининградская обл, г. Калининград, пос. А.Космодемьянского-пос.Совхозный	614	67	-	12.0.1	часть з.у.
16.	:2428:ЗУ1	39:15:000000:2428	Калининградская область, г. Калининград, пгт Совхозный	6168741	332056	-	12.0.1	часть з.у.
17.	:7517:ЗУ1	39:15:000000:7517	Калининградская область, г. Калининград	54500	3291	-	12.0.1	часть з.у.
18.	:7533:ЗУ1	39:15:000000:7533	Калининградская область, г. Калининград	77675	442	-	12.0.1	часть з.у.
19.	:7334:ЗУ1	39:15:000000:7334	Калининградская область, г. Калининград, п. Совхозный	52020	26102	39:15:110404:74 39:15:110404:75 39:15:110404:76	12.0.1	часть з.у.
20.	:18233:ЗУ1	39:15:000000:18233	Калининградская область, г. Калининград, СНТ «Золотой Петушок»	894	73	39:15:120504:162 39:15:120504:36	12.0.1	часть з.у., ОКС не изымаются
21.	:20	39:15:110404:20	Калининградская обл, г. Калининград, п. Совхозный	1187	1187	39:15:110404:78	12.0.1	весь
22.	:55:ЗУ1	39:15:110404:55	Калининградская область, г. Калининград, пос. Совхозный	14570	6026	39:15:110404:80	12.0.1	часть з.у., ОКС не изымаются
23.	:62	39:15:110404:62	Калининградская обл., г. Калининград, пос. Совхозный. На земельном участке расположен многоквартирный дом № 31	1260	1260	39:15:110409:39	12.0.1	весь
24.	:64	39:15:110404:64	Калининградская обл., г. Калининград, п.Совхозный	1704	1704	39:15:110404:56	12.0.1	весь
25.	:65	39:15:110404:65	Калининградская область, г. Калининград, п. Совхозное (Майское), д. 53	950	950	39:15:000000:696	12.0.1	весь

№ п/п	Условный номер земельного участка	Кадастровый / Условный номер земельного участка	Адрес / местоположение	Площадь общая, кв. м	Площадь изъятия, кв. м	Кадастровый номер ОКС, расположенных на земельном участке	ВРИ устанавливаемый (код в соответствии с классификатором)	Примечание
1	2	3	4	5	6	7	8	9
26.	:66:ЗУ1	39:15:110404:66	Калининградская область, г. Калининград, п. Совхозный	1958	680	39:15:110404:58	12.0.1	часть з.у., ОКС изымаются
27.	:288	39:15:110404:288	Калининградская обл., г. Калининград, п. Совхозный	1100	1100	39:15:110409:38	12.0.1	весь
28.	:289	39:15:110404:289	Калининградская обл., г. Калининград, п. Совхозный	1541	1541	39:15:110405:18	12.0.1	весь
29.	:38	39:15:110408:38	Калининградская область, г. Калининград, п Совхозный, На земельном участке расположен жилой дом индивидуального жилищного фонда № 11	1000	1000	39:15:000000:723	12.0.1	весь
30.	:43	39:15:110408:43	Калининградская обл., г. Калининград, пос. Совхозный	715	715	-	12.0.1	весь
31.	:49:ЗУ1	39:15:110408:49	Российская Федерация, Калининградская обл., г. о. «Город Калининград», г. Калининград, ул. Привольная, 21	1058	44	-	12.0.1	часть з.у.
32.	:437	39:15:110502:437	Российская Федерация, Калининградская область, городской округ «Город Калининград», город Калининград, улица Тенистая аллея, территория садоводческого некоммерческого товарищества «Ромашка», улица Розовая, 69	457,6	457,6	-	12.0.1	весь
33.	:438:ЗУ1	39:15:110502:438	Российская Федерация, Калининградская область, городской округ «Город Калининград», город Калининград, улица Тенистая аллея, территория СНТ «Ромашка», пр-д Розовый, 67	554	135	39:15:110502:962	12.0.1	часть з.у., ОКС не изымаются
34.	:439:ЗУ1	39:15:110502:439	Российская Федерация, Калининградская область, городской округ «Город Калининград», город Калининград, улица Тенистая аллея, территория садоводческого	478	100	-	12.0.1	часть з.у.

№ п/п	Условный номер земельного участка	Кадастровый / Условный номер земельного участка	Адрес / местоположение	Площадь общая, кв. м	Площадь изъятия, кв. м	Кадастровый номер ОКС, расположенных на земельном участке	ВРИ устанавливаемый (код в соответствии с классификатором)	Примечание
1	2	3	4	5	6	7	8	9
			некоммерческого товарищества «Ромашка», улица Розовая, 65					
35.	:440:ЗУ1	39:15:110502:440	«Российская Федерация», Калининградская обл., г.о. «Город Калининград», г. Калининград, ул. Тенистая аллея, тер. СНТ «Ромашка» пр-д Розовый, 63	486	86	39:15:110502:520 39:15:110502:931	12.0.1	часть з.у., ОКС не изымаются
36.	:498	39:15:110502:498	Калининградская обл, г. Калининград, п. Совхозное (Майское), с/т «Ромашка»	263	263	-	12.0.1	весь
37.	:499	39:15:110502:499	Калининградская обл, г Калининград, п. Совхозное (Майское), с/т «Ромашка»	242	242	-	12.0.1	весь
38.	:500	39:15:110502:500	Калининградская обл, г Калининград, п. Совхозное (Майское), с/т «Ромашка»	202	202	-	12.0.1	весь
39.	:509	39:15:110502:509	Калининградская обл, г Калининград, п. Совхозное (Майское), с/т «Ромашка»	309	309	-	12.0.1	весь
40.	:722:ЗУ1	39:15:110502:722	Российская Федерация, Калининградская область, г. о. «Город Калининград», г. Калининград, ул. Тенистая аллея, тер. СНТ «Ромашка», пр-д Розовый, 61	667	103	39:15:110502:521	12.0.1	часть з.у., ОКС не изымаются
41.	:1:ЗУ1	39:15:110506:1	Калининградская обл, г Калининград, ул Тенистая Аллея, с/т «Радуга»	40485	1149	-	12.0.1	часть з.у.
42.	:3	39:15:110506:3	Российская Федерация, Калининградская обл, г.о. «Город Калининград», г Калининград, ул Тенистая аллея, тер СНТ «Радуга», 3	466	466	-	12.0.1	весь
43.	:34	39:15:110506:34	Российская Федерация, Калининградская область, г.о. "Город Калининград", г Калининград, ул Тенистая аллея, тер СНТ «Радуга»,	674	674	39:15:110506:1205 39:15:110506:1342	12.0.1	весь

№ п/п	Условный номер земельного участка	Кадастровый / Условный номер земельного участка	Адрес / местоположение	Площадь общая, кв. м	Площадь изъятия, кв. м	Кадастровый номер ОКС, расположенных на земельном участке	ВРИ устанавливаемый (код в соответствии с классификатором)	Примечание
1	2	3	4	5	6	7	8	9
			пр-д Тенистая аллея, 34					
44.	:35	39:15:110506:35	Российская Федерация, Калининградская область, г.о. «Город Калининград», г Калининград, ул. Тенистая аллея, тер СНТ «Радуга», пр-д Тенистая аллея, 33	439	439	39:15:110506:866 39:15:110506:867	12.0.1	весь
45.	:36	39:15:110506:36	Российская Федерация, Калининградская обл, г.о. «Город Калининград», г. Калининград, ул. Тенистая аллея, тер. СНТ «Радуга», пр-д Тенистая аллея, 32	401	401	39:15:110506:1108	12.0.1	весь
46.	:200	39:15:110506:200	Российская Федерация, Калининградская область, г.о. «Город Калининград», г Калининград, ул. Тенистая аллея, тер СНТ «Радуга», пр-д 3-й Центральный, 1	598	598	39:15:110506:1043	12.0.1	весь
47.	:15	39:15:110508:15	Российская Федерация, Калининградская обл, г о «Город Калининград», г Калининград, ул Большая Окружная, тер ДНТ «Золотой петушок», 4/7А	543	543	-	12.0.1	весь
48.	:67	39:15:110508:67	Российская Федерация, Калининградская обл., г.о. «Город Калининград», г. Калининград, ул. Большая Окружная, тер. ДНТ «Золотой Петушок», 4/4А	600	600	39:15:110508:123	12.0.1	весь
49.	:69	39:15:110508:69	Российская Федерация, Калининградская обл., г.о. «Город Калининград», г. Калининград, ул. Большая Окружная, тер. ДНТ «Золотой Петешок», 4/119	600	600	-	12.0.1	весь
50.	:70	39:15:110508:70	Российская Федерация, Калининградская обл., г.о. «Город Калининград», г. Калининград, ул. Большая Окружная, тер. ДНТ	636	636	-	12.0.1	весь

№ п/п	Условный номер земельного участка	Кадастровый / Условный номер земельного участка	Адрес / местоположение	Площадь общая, кв. м	Площадь изъятия, кв. м	Кадастровый номер ОКС, расположенных на земельном участке	ВРИ устанавливаемый (код в соответствии с классификатором)	Примечание
1	2	3	4	5	6	7	8	9
			«Золотой Петешок», 4/120					
51.	:163	39:15:120504:163	Калининградская область, г. Калининград, СНТ Золотой Петушок	675	675	39:15:120504:40	12.0.1	весь
52.	:1:ЗУ1	39:15:120604:1	Калининградская область, г. Калининград, Чкаловский поворот, с/т «40 лет Победы»	33811	3623	-	12.0.1	часть з.у.
53.	:203:ЗУ1	39:15:120604:203	Российская Федерация, Калининградская обл., г.о. «Город Калининград», г. Калининград, ул. Большая Окружная, тер. СНТ «40 лет Победы», ул. Октябрьская, 31	556	6	39:15:120604:918	12.0.1	часть з.у., ОКС не изымаются
54.	:250:ЗУ1	39:15:120604:250	Российская Федерация, Калининградская обл., г.о. «Город Калининград», г. Калининград, ул. Большая Окружная, тер. СНТ «40 лет Победы», ул. Ноябрьская, 24	710	34	39:15:120604:1135	12.0.1	часть з.у., ОКС не изымаются
55.	:251:ЗУ1	39:15:120604:251	Российская Федерация, Калининградская обл., г.о. «Город Калининград», г. Калининград, ул. Большая Окружная, тер. СНТ «40 лет Победы», ул. Ноябрьская, 25	655	14	39:15:120604:839, 39:15:120604:842	12.0.1	часть з.у., ОКС не изымаются
56.	:273:ЗУ1	39:15:120604:273	Российская Федерация, Калининградская обл, г.о. «Город Калининград», г. Калининград, ул. Большая Окружная, тер. СНТ «40 лет Победы», ул. Авиаторов, 26	817	373	39:15:120604:921	12.0.1	часть з.у., ОКС не изымаются, требуется исправление реестровой ошибки в координатах ОКС
57.	:274	39:15:120604:274	Российская Федерация, Калининградская обл., г.о. «Город Калининград», г. Калининград, ул. Большая Окружная, тер. СНТ «40 лет Победы», ул. Авиаторов, 24	710,3	710,3	-	12.0.1	весь

№ п/п	Условный номер земельного участка	Кадастровый / Условный номер земельного участка	Адрес / местоположение	Площадь общая, кв. м	Площадь изъятия, кв. м	Кадастровый номер ОКС, расположенных на земельном участке	ВРИ устанавливаемый (код в соответствии с классификатором)	Примечание
1	2	3	4	5	6	7	8	9
58.	:502	39:15:120604:502	Российская Федерация, Калининградская обл., г.о. «Город Калининград», г. Калининград, ул. Большая Окружная, тер. СНТ «40 лет Победы», ул. Виноградная, 50	867	867	39:15:120604:1108	12.0.1	весь
59.	:503	39:15:120604:503	Российская Федерация, Калининградская обл., г. о. «Город Калининград», г. Калининград, ул. Большая Окружная, тер. СНТ «40 лет Победы», ул. Виноградная, 48	554	554	-	12.0.1	весь
60.	:523	39:15:120604:523	Российская Федерация, Калининградская обл., г.о. «Город Калининград», г. Калининград, ул. Большая Окружная, тер СНТ «40 лет Победы», ул. Виноградная, 8	600	600	-	12.0.1	весь
61.	:524	39:15:120604:524	Российская Федерация, Калининградская обл., г.о. «Город Калининград», г. Калининград, ул. Большая Окружная, тер. СНТ «40 лет Победы», ул. Виноградная, 6	625	625	39:15:120604:951	12.0.1	весь
62.	:525	39:15:120604:525	Российская Федерация, Калининградская область, г. о. «Город Калининград», г. Калининград, ул Большая Окружная, тер СНТ «40 лет Победы», ул. Виноградная, 4	335	335	39:15:120604:1217	12.0.1	весь
63.	:526	39:15:120604:526	Российская Федерация, Калининградская обл., г.о. «Город Калининград», г. Калининград, ул. Большая Окружная, тер. СНТ «40 лет Победы», ул. Виноградная, 2	710	710	39:15:120604:681 39:15:120604:1109	12.0.1	весь
64.	:989:ЗУ1	39:15:120604:989	Калининградская область, г Калининград, ул Большая Окружная, тер. СНТ «40 лет Победы», ул. Ноябрьская, 23	571	36	39:15:120604:977	12.0.1	часть з.у., ОКС не изымается
65.	:990:ЗУ1	39:15:120604:990	Калининградская область,	584	202	39:15:120604:723	12.0.1	часть з.у., ОКС

№ п/п	Условный номер земельного участка	Кадастровый / Условный номер земельного участка	Адрес / местоположение	Площадь общая, кв. м	Площадь изъятия, кв. м	Кадастровый номер ОКС, расположенных на земельном участке	ВРИ устанавливаемый (код в соответствии с классификатором)	Примечание
1	2	3	4	5	6	7	8	9
			г Калининград, ул. Большая Окружная, тер. СНТ «40 лет Победы», ул. Октябрьская, 32					не изымается
66.	:1:ЗУ1	39:15:120605:1	Калининградская обл, г Калининград, Чкаловский поворот, с/т «Дружба-2»	24084	1426	-	12.0.1	часть з.у.
67.	:343	39:15:120605:343	Российская Федерация, Калининградская обл., г. о. «Город Калининград», г. Калининград, ул. Большая Окружная, тер. СНТ «Дружба-2», пр-д Вишневый, 1	738	738	-	12.0.1	весь
68.	:345	39:15:120605:345	Российская Федерация, Калининградская область, г. о. «Город Калининград», г Калининград, ул Большая Окружная, тер. СНТ «Дружба-2», пр-д Вишневый, 3	648	648	-	12.0.1	весь
69.	:347	39:15:120605:347	Российская Федерация, Калининградская обл., г. о. «Город Калининград», г. Калининград, ул. Большая Окружная, тер. СНТ «Дружба-2», пр-д Вишневый, 5	686	686	39:15:120605:567	12.0.1	весь
70.	:349	39:15:120605:349	Российская Федерация, Калининградская область, г.о. "Город Калининград", г. Калининград, ул. Большая Окружная, тер. СНТ «Дружба-2», пр-д Вишневый, 7	699	699	-	12.0.1	весь
71.	:351	39:15:120605:351	Российская Федерация, Калининградская область, г. о. «Город Калининград», г. Калининград, ул. Большая Окружная, тер. СНТ «Дружба-2», пр-д Вишневый, 9	682	682	-	12.0.1	весь
72.	:459	39:15:120802:459	Калининградская область, г Калининград, ул. Большая окружная, с/т «Янтарь»	624	624		12.0.1	весь
73.	:464	39:15:120802:464	Россия, Калининградская обл., г. Калининград, ул. Большая	677	677	39:15:120802:789	12.0.1	весь

№ п/п	Условный номер земельного участка	Кадастровый / Условный номер земельного участка	Адрес / местоположение	Площадь общая, кв. м	Площадь изъятия, кв. м	Кадастровый номер ОКС, расположенных на земельном участке	ВРИ устанавливаемый (код в соответствии с классификатором)	Примечание
1	2	3	4	5	6	7	8	9
			Окружная, с/т «Янтарь»					
74.	:493	39:15:120802:493	Калининградская область, г Калининград, ул. Большая окружная, с/т «Янтарь»	786	786	39:15:120802:703	12.0.1	весь
75.	:494:ЗУ1	39:15:120802:494	Российская Федерация, Калининградская обл., г. о. «Город Калининград», г. Калининград, ул. Большая Окружная , тер. СНТ «Янтарь», туп. Веселый, 3	663	36	39:15:120802:649	12.0.1	часть з.у., ОКС не изымаются
76.	:498	39:15:120802:498	Калининградская область, г Калининград, ул. Большая окружная, с/т «Янтарь»	494	494		12.0.1	весь
77.	:511:ЗУ1	39:15:120802:511	Калининградская область, г Калининград, ул.Большая окружная, с/т «Янтарь»	708	111	-	12.0.1	часть з.у.
78.	:512:ЗУ1	39:15:120802:512	Калининградская область, г Калининград, ул. Большая окружная, с/т «Янтарь»	591	72	39:15:120802:615, 39:15:120802:616	12.0.1	часть з.у., ОКС не изымаются
79.	:513	39:15:120802:513	Калининградская область, г Калининград, ул. Большая окружная, с/т «Янтарь»	569	593	39:15:120802:699, 39:15:120802:700, 39:15:120802:701	12.0.1	весь
80.	:514	39:15:120802:514	Калининградская область, г Калининград, ул. Большая окружная, с/т «Янтарь»	620	620		12.0.1	весь
81.	:541	39:15:120802:541	Калининградская область, г Калининград, ул. Большая окружная, с/т «Янтарь»	85	85	-	12.0.1	весь
82.	:547	39:15:120809:547	Российская Федерация, Калининградская обл., г. о. «Город Калининград», г. Калининград, ул. Большая Окружная, тер. ДНТ «Золотой петушок», 2/547	899	899	-	12.0.1	весь

3 подэтап строительства полностью расположен в границах населенного пункта «город Калининград», изменение категории земель не требуется.

(4-й подэтапы строительства)

№ п/п	Условный номер земельного участка	Кадастровый номер земельного участка	Адрес / местоположение	Площадь общая, кв. м	Площадь изъятия, кв. м	Кадастровый номер ОКС, расположенных на земельном участке	ВРИ устанавливаемый (код в соответствии с классификатором)	Примечание
1	2	3	4	5	6	7	8	9
83.	:13	39:15:110508:13	Российская Федерация, Калининградская обл., г.о. «Город Калининград», г. Калининград, ул. Большая Окружная, тер. ДНТ «Золотой Петушок», 4/240	575	575	-	12.0.1	весь
84.	:49	39:15:110508:49	Российская Федерация, Калининградская область, г.о. «Город Калининград», г Калининград, ул. Большая Окружная, тер ДНТ «Золотой петушок», 4/242	617	617	-	12.0.1	весь
85.	:95	39:15:110509:95	Российская Федерация, Калининградская область, г. о. «Город Калининград», г Калининград, ул. Большая Окружная, тер. ДНТ «Золотой петушок», 4/160	450	450	-	12.0.1	весь
86.	:99	39:15:110509:99	Российская Федерация, Калининградская обл, го «Город Калининград», г Калининград, ул. Большая Окружная, тер ДНТ «Золотой петушок», 4/150	621	621	-	12.0.1	весь
87.	:111	39:15:110509:111	Российская Федерация, Калининградская обл., г.о. «Город Калининград», г Калининград, ул. Большая Окружная, тер ДНТ «Золотой Петушок», 4/135	509	509	-	12.0.1	весь
88.	:112	39:15:110509:112	Российская Федерация, Калининградская обл., г.о. «Город Калининград», г. Калининград, ул. Большая Окружная, тер. ДНТ «Золотой Петешок», 4/142	484	484	-	12.0.1	весь
89.	:6:ЗУ1	39:15:110642:6	Калининградская область, г Калининград, улица Карамельная -	23493	449	-	12.0.1	часть з.у.

№ п/п	Условный номер земельного участка	Кадастровый номер земельного участка	Адрес / местоположение	Площадь общая, кв. м	Площадь изъятия, кв. м	Кадастровый номер ОКС, расположенных на земельном участке	ВРИ устанавливаемый (код в соответствии с классификатором)	Примечание
1	2	3	4	5	6	7	8	9
			шос. Балтийское					

4 подэтап строительства полностью расположен в границах населенного пункта «Город Калининград», изменение категории земель не требуется.

Перечень кадастровых номеров существующих земельных участков, на которых линейный объект может быть размещен на условиях сервитута, публичного сервитута

Таблица 3.1

1	2	3	4	5
№ п/п	**Кадастровый номер**	**Адрес / местоположение**	**Площадь в границах з.у. м2)**	**Цель установления**
1-й подэтап строительства				
1.	39:00:000000:19051	Российская Федерация, Калининградская область, Гурьевский район	2332	в целях переустройства и обслуживания инженерных коммуникаций
2.	39:03:040033:651	Калининградская область, Гурьевский р-н, п. Кутузово	42	в целях переустройства и обслуживания инженерных коммуникаций
3.	39:03:040033:658	Калининградская обл., Гурьевский район, п. Кутузово	50	в целях переустройства и обслуживания инженерных коммуникаций
4.	39:03:000000:3278	Калининградская область, Гурьевский район	158	в целях переустройства и обслуживания инженерных коммуникаций
5.	39:03:040033:592	Калининградская область, Гурьевский район, пос. Кутузово	305	в целях переустройства и обслуживания инженерных коммуникаций
6.	39:03:040030:1023	Калининградская область, Гурьевский р-н	40	в целях переустройства и обслуживания инженерных коммуникаций
7.	39:03:040030:455	Калининградская область, р-н Гурьевский	65	в целях переустройства и обслуживания инженерных коммуникаций
8.	39:03:040030:718	Калининградская область, Гурьевский район	72	в целях переустройства и обслуживания инженерных коммуникаций
9.	39:03:040030:740	Российская Федерация, Калининградская область, Гурьевский р-н	6	в целях переустройства и обслуживания инженерных коммуникаций
10.	39:03:040030:813	Калининградская обл., Гурьевский р-н.	248	в целях переустройства и обслуживания инженерных коммуникаций
11.	39:03:040030:1025	Калининградская область, Гурьевский район	15	в целях переустройства и обслуживания инженерных коммуникаций
12.	39:03:040033:650	Калининградская область, Гурьевский р-н, п. Кутузово	64	в целях переустройства и обслуживания инженерных коммуникаций
13.	39:03:040030:42	Калининградская область, р-н. Гурьевский	3686	в целях переустройства и обслуживания

1	2	3	4	5
				инженерных коммуникаций
14.	39:03:040030:808	Калининградская обл., Гурьевский р-н.	587	в целях переустройства и обслуживания инженерных коммуникаций
15.	39:03:040030:258	Калининградская область, Гурьевский район, пос. Дорожный	4	в целях переустройства и обслуживания инженерных коммуникаций
16.	39:03:040030:732	Калининградская область, р-н Гурьевский	65	в целях переустройства и обслуживания инженерных коммуникаций
17.	39:03:040030:163	Калининградская обл., Гурьевский район, пос. Орловка	1132	в целях переустройства и обслуживания инженерных коммуникаций
18.	39:00:000000:19030	Калининградская область, Гурьевский район	484	в целях переустройства и обслуживания инженерных коммуникаций
19.	39:03:040030:251	Калининградская обл., р-н Гурьевский, п. Орловка	41	в целях переустройства и обслуживания инженерных коммуникаций
20.	39:03:000000:3251	Калининградская область, р-н Гурьевский	532	в целях переустройства и обслуживания инженерных коммуникаций
21.	39:00:000000:19135	Калининградская область, Гурьевский р-н	152	в целях переустройства и обслуживания инженерных коммуникаций
22.	39:03:040031:218	Российская Федерация, Калининградская обл., Гурьевский р-н., п. Кутузово, ул. Гурьевская	145	в целях переустройства и обслуживания инженерных коммуникаций
23.	39:03:040031:44	Калининградская область, р-н Гурьевский, с/т «Нептун», ул. Садовая, уч. 7	131	в целях переустройства и обслуживания инженерных коммуникаций
24.	39:03:040031:36	Калининградская область, р-н Гурьевский, ул. Цветочная, уч. 6	23	в целях переустройства и обслуживания инженерных коммуникаций
25.	39:03:040031:7	Калининградская область, р-н Гурьевский, с/т «Нептун», ул. Цветочная, уч. 8	129	в целях переустройства и обслуживания инженерных коммуникаций
26.	39:03:040031:34	Калининградская область, р-н Гурьевский, с/т «Нептун», ул. Цветочная, уч. 7	82	в целях переустройства и обслуживания инженерных коммуникаций
27.	39:03:040031:8	Калининградская область, р-н Гурьевский, с/т «Нептун», ул. Цветочная, уч. 9	63	в целях переустройства и обслуживания инженерных коммуникаций
28.	39:03:040031:5	Калининградская область, р-н Гурьевский, с/т «Нептун», ул. Морская, уч. 10	120	в целях переустройства и обслуживания инженерных коммуникаций
29.	39:03:040031:4	Калининградская обл., р-н Гурьевский, с/т «Нептун», ул. Морская, уч. 7	43	в целях переустройства и обслуживания инженерных коммуникаций

1	2	3	4	5
30.	39:03:040031:10	Калининградская область, р-н Гурьевский, с/т Нептун, ул. Морская, уч. 9	94	в целях переустройства и обслуживания инженерных коммуникаций
31.	39:03:040031:15	Калининградская область, р-н Гурьевский, с/т "Нептун", ул. Морская, участок 11	144	в целях переустройства и обслуживания инженерных коммуникаций
32.	39:15:000000:13569	Калининградская область, г. Калининград, ул.Большая Окружная	3887	в целях переустройства и обслуживания инженерных коммуникаций
33.	39:15:130201:9	Калининградская область, г Калининград, Ул. Большая Окружная – ул. Лукашова	324	в целях переустройства и обслуживания инженерных коммуникаций
34.	39:15:130201:123	Калининградская область, г Калининград, ул. Большая Окружная	702	в целях переустройства и обслуживания инженерных коммуникаций
35.	39:15:130201:10	Калининградская область, г Калининград, ул. Большая Окружная	129	в целях переустройства и обслуживания инженерных коммуникаций
36.	39:15:000000:18626	Калининградская область, г Калининград, ул. Большая Окружная	127	в целях обслуживания велотоннеля
37.	39:15:000000:8868	Калининградская область, г Калининград, ул. Большая Окружная	1757	в целях обслуживания велотоннеля
38.	39:15:000000:8868	Калининградская область, г Калининград, ул. Большая Окружная	3200	в целях переустройства и обслуживания инженерных коммуникаций
39.	39:15:130201:11	Калининградская область, г Калининград, ул. Большая Окружная	148	в целях переустройства и обслуживания инженерных коммуникаций
40.	39:15:000000:9408	Калининградская область, г Калининград, ул. Большая Окружная	1	в целях переустройства и обслуживания инженерных коммуникаций
41.	39:15:000000:8869	Калининградская область, г Калининград, ул. Большая окружная	1	в целях переустройства и обслуживания инженерных коммуникаций
42.	39:15:000000:19184	Российская Федерация, Калининградская обл., г. Калининград, ул. Генерала Челнокова	176	в целях переустройства и обслуживания инженерных коммуникаций
43.	39:15:130402:3	Калининградская область, г Калининград, ул. Горького – ул. Б.Окружная, с/т Победа	60	в целях переустройства и обслуживания инженерных коммуникаций
44.	39:00:000000:19197	Калининградская область, г Калининград	63	в целях переустройства и обслуживания инженерных коммуникаций
45.	39:00:000000:19000	Калининградская область, г Калининград	246	в целях переустройства и обслуживания инженерных коммуникаций
46.	39:15:130305:609	Калининградская область, г Калининград, ул Горького	10	в целях переустройства и обслуживания инженерных коммуникаций

1	2	3	4	5
47.	39:15:130305:830	Российская Федерация, Калининградская область, г. Калининград	17	в целях переустройства и обслуживания инженерных коммуникаций
48.	39:15:130305:536	Российская Федерация, Калининградская обл., г о «Город Калининград», г Калининград, ул. Горького, тер СНТ «Победа», ул. Дачная, 33	66	в целях переустройства и обслуживания инженерных коммуникаций
49.	39:15:120312:228	Калининградская обл., г Калининград, вокзал Северный, до станции Чкаловск	2677	в целях переустройства пересечений автомобильной дороги с железнодорожными путями общего пользования
50.	39:15:120324:19	Калининградская обл., г Калининград, вокзал Северный, до станции Чкаловск	3900	в целях переустройства пересечений автомобильной дороги с железнодорожными путями общего пользования
51.	39:15:120707:33	Калининградская обл., г Калининград, вокзал Северный, до станции Чкаловск	717	в целях переустройства пересечений автомобильной дороги с железнодорожными путями общего пользования
52.	39:15:120702:21	Калининградская обл., г Калининград, вокзал Северный, до станции Чкаловск	479	в целях переустройства пересечений автомобильной дороги с железнодорожными путями общего пользования
2-й подэтап строительства				
53.	39:15:000000:19703	Российская Федерация, Калининградская область, г Калининград, ул. Белорусская	155	в целях переустройства и обслуживания инженерных коммуникаций
54.	39:15:000000:13234	Калининградская обл., г. Калининград, ул. Большая Окружная	3025	в целях переустройства и обслуживания инженерных коммуникаций
55.	39:15:120707:458	Российская Федерация, Калининградская область, г. Калининград, просп. Советский-ул. Б.Окружная	379	в целях переустройства и обслуживания инженерных коммуникаций
56.	39:15:120707:469	Калининградская область, г Калининград, Российская Федерация	200	в целях переустройства и обслуживания инженерных коммуникаций
57.	39:15:120707:460	Российская Федерация, Калининградская область, г. Калининград, просп. Советский-ул. Б.Окружная	198	в целях переустройства и обслуживания инженерных коммуникаций
58.	39:15:120707:462	Российская Федерация, Калининградская обл., г. Калининград, ул. Большая Окружная, стр 21	299	в целях переустройства и обслуживания инженерных коммуникаций

1	2	3	4	5
59.	39:15:120707:464	Российская Федерация, Калининградская обл., г. Калининград, пр-кт. Советский - ул. Б.Окружная	216	в целях переустройства и обслуживания инженерных коммуникаций
60.	39:15:000000:19643	Российская Федерация, Калининградская обл., г. Калининград, мкр Чкалова	399	в целях переустройства и обслуживания инженерных коммуникаций
61.	39:15:000000:19663	Российская Федерация, Калининградская область, г. Калининград, ул. Большая Окружная	65	в целях переустройства и обслуживания инженерных коммуникаций
62.	39:15:000000:13490	Калининградская обл., г. Калининград, ул. Большая Окружная	4700	в целях переустройства и обслуживания инженерных коммуникаций
63.	39:15:000000:7954	Калининградская область, г Калининград, ул. Габайдулина - ул. Б. Окружная	157	в целях переустройства и обслуживания инженерных коммуникаций
64.	39:15:000000:3611	Калининградская обл., г Калининград, просп. Советский – ул. Б. Окружная.	223	в целях переустройства и обслуживания инженерных коммуникаций
65.	39:15:000000:13567	Калининградская область, г. Калининград, ул. Большая Окружная	5136	в целях переустройства и обслуживания инженерных коммуникаций
66.	39:15:120602:135	Калининградская область, г. Калининград, ул.Большая окружная	4747	в целях переустройства и обслуживания инженерных коммуникаций
67.	39:15:120602:148	Российская Федерация, Калининградская область, г. Калининград, пр-кт Советский - шос. Люблинское	633	в целях переустройства и обслуживания инженерных коммуникаций
68.	39:15:120602:146	Российская Федерация, Калининградская область, г. Калининград, ш. Люблинское	304	в целях переустройства и обслуживания инженерных коммуникаций
69.	39:15:000000:13216	Калининградская область, г. Калининград, ул. Большая Окружная	855	в целях переустройства и обслуживания инженерных коммуникаций
70.	39:15:120713:119	Калининградская область, г Калининград, пр-кт Советский	478	в целях переустройства и обслуживания инженерных коммуникаций
71.	39:15:120324	Калининградская обл., г Калининград	4142	в целях переустройства и обслуживания инженерных коммуникаций
72.	39:15:120707	Калининградская обл., г Калининград	1075	в целях переустройства и обслуживания инженерных коммуникаций
73.	39:15:120713	Калининградская обл., г Калининград	2107	в целях переустройства и обслуживания инженерных коммуникаций
74.	39:15:120604	Калининградская обл., г Калининград	2420	в целях переустройства и обслуживания инженерных коммуникаций
75.	39:15:12060	Калининградская обл., г Калининград	946	в целях переустройства и обслуживания инженерных коммуникаций

1	2	3	4	5
76.	39:15:12032	Калининградская обл., г Калининград	324	в целях переустройства и обслуживания инженерных коммуникаций
77.	39:15:120324:277	Калининградская обл., г Калининград, ул. Габайдулина	147	в целях переустройства и обслуживания инженерных коммуникаций
78.	39:15:120324:304	Российская Федерация, Калининградская обл., г. Калининград, ул. Большая Окружная	44	в целях переустройства и обслуживания инженерных коммуникаций
79.	39:15:120324:297	Российская Федерация, Калининградская обл., г. Калининград, ул. Большая Окружная	1449	в целях переустройства и обслуживания инженерных коммуникаций
80.	39:15:120324:302	Российская Федерация, Калининградская область, г Калининград, ул. Большая Окружная	322	в целях переустройства и обслуживания инженерных коммуникаций
81.	39:15:120324:274	Калининградская обл., г. Калининград, ул. Большая Окружная	31	в целях переустройства и обслуживания инженерных коммуникаций
82.	39:15:120324:298	Российская Федерация, Калининградская обл., г. Калининград, мкр Чкалова	124	в целях переустройства и обслуживания инженерных коммуникаций
83.	39:15:000000:13567	Калининградская область, г. Калининград, ул. Большая Окружная	39085	в целях переустройства и обслуживания инженерных коммуникаций
84.	39:15:000000:7954	Калининградская область, г Калининград, ул. Габайдулина - ул. Б. Окружная	135	в целях переустройства и обслуживания инженерных коммуникаций
85.	39:15:000000:13568	Калининградская область, г. Калининград, ул. Большая Окружная	13875	в целях переустройства и обслуживания инженерных коммуникаций
86.	39:15:120322:98	Калининградская область, г Калининград, пр-кт Советский, ул.Габайдулина	443	в целях переустройства и обслуживания инженерных коммуникаций
87.	39:15:120322:99	Калининградская область, г Калининград, пр-кт Советский, ул.Габайдулина	677	в целях переустройства и обслуживания инженерных коммуникаций
88.	39:15:120322:243	Калининградская область, г. Калининград, пр-кт Советский	31	в целях переустройства и обслуживания инженерных коммуникаций
89.	39:15:120322:255	Российская Федерация, Калининградская обл., г. Калининград, пр-кт. Советский	173	в целях переустройства и обслуживания инженерных коммуникаций
90.	39:15:120322:253	Российская Федерация, Калининградская область, г. Калининград, пр-кт Советский	90	в целях переустройства и обслуживания инженерных коммуникаций
91.	39:15:120325:173	Калининградская обл., г. Калининград, ул. Большая Окружная	22921	в целях переустройства и обслуживания инженерных коммуникаций
92.	39:15:120602:135	Калининградская область, г. Калининград, ул.Большая окружная	38794	в целях переустройства и обслуживания инженерных коммуникаций

1	2	3	4	5
93.	39:15:120325:11	Калининградская область, г Калининград, пр-кт Советский, д 289	57	в целях переустройства и обслуживания инженерных коммуникаций
94.	39:15:120325:177	Калининградская область, г Калининград, пр-кт Советский, д 289	10	в целях переустройства и обслуживания инженерных коммуникаций
95.	39:15:120325:44	Калининградская обл., г.Калининград, шос. Люблинское	101	в целях переустройства и обслуживания инженерных коммуникаций
96.	39:15:120713:3	город Калининград, проспект Советский, 245	152	в целях переустройства и обслуживания инженерных коммуникаций
97.	39:15:000000:13216	Калининградская область, г. Калининград, ул. Большая Окружная	12102	в целях переустройства и обслуживания инженерных коммуникаций
98.	39:15:120713:1	г Калининград, пр-кт Советский	1876	в целях переустройства и обслуживания инженерных коммуникаций
99.	39:15:000000:13490	Калининградская обл., г. Калининград, ул. Большая Окружная	29696	в целях переустройства и обслуживания инженерных коммуникаций
100.	39:15:120707:466	Российская Федерация, Калининградская обл., г. Калининград, пр-кт. Советский - ул. Б.Окружная	10454	в целях переустройства и обслуживания инженерных коммуникаций
101.	39:15:120707:103	Калининградская обл., г. Калининград, просп.Советский	857	в целях переустройства и обслуживания инженерных коммуникаций
102.	39:15:120707:70	Калининградская обл, г Калининград, просп. Советский-ул. Б. Окружная	1331	в целях переустройства и обслуживания инженерных коммуникаций
103.	39:15:120707:467	Российская Федерация, Калининградская обл., г. Калининград, пр-кт. Советский - ул. Б.Окружная	14868	в целях переустройства и обслуживания инженерных коммуникаций
104.	39:15:120707:457	Российская Федерация, Калининградская обл., г. Калининград, мкр Чкалова	3925	в целях переустройства и обслуживания инженерных коммуникаций
105.	39:15:120707:463	Российская Федерация, Калининградская обл., г. Калининград, ул. Большая Окружная, стр. 21	1345	в целях переустройства и обслуживания инженерных коммуникаций
106.	39:15:120707:461	Российская Федерация, Калининградская область, г. Калининград, просп. Советский-ул. Б.Окружная	1548	в целях переустройства и обслуживания инженерных коммуникаций
107.	39:15:120707:421	Калининградская обл., г. Калининград	3090	в целях переустройства и обслуживания инженерных коммуникаций
108.	39:15:120707:459	Российская Федерация, Калининградская область, г. Калининград, просп. Советский-ул. Б.Окружная	1764	в целях переустройства и обслуживания инженерных коммуникаций
109.	39:15:120707:440	Российская Федерация, Калининградская обл., г. Калининград, пр-кт Советский	1650	в целях переустройства и обслуживания инженерных коммуникаций

1	2	3	4	5
110.	39:15:120707:441	Российская Федерация, Калининградская обл., г. Калининград, пр-кт Советский	386	в целях переустройства и обслуживания инженерных коммуникаций
111.	39:15:120707:118	Российская Федерация, Калининградская область, МО «Городской округ «Город Калининград», г Калининград, пр-кт Советский, 274	97	в целях переустройства и обслуживания инженерных коммуникаций
3-й подэтап строительства				
112.	39:15:120602:135	Калининградская область, г. Калининград, ул.Большая окружная	1027	в целях обслуживания велотоннеля
113.	39:15:000000:13216	Калининградская область, г. Калининград, ул. Большая Окружная	369	в целях обслуживания велотоннеля
114.	39:15:120604:286	Российская Федерация, Калининградская обл., г.о. «Город Калининград», г. Калининград, ул. Большая Окружная, тер. СНТ «40 лет Победы», ул. Яблочная, 29	22	в целях переустройства и обслуживания инженерных коммуникаций
115.	39:15:120604:285	Российская Федерация, Калининградская область, г.о. «Город Калининград», г. Калининград, ул. Большая Окружная, тер СНТ «40 лет Победы», ул. Яблочная, 31	64	в целях переустройства и обслуживания инженерных коммуникаций
116.	39:15:120604:284	Российская Федерация, Калининградская обл., г.о. «Город Калининград», г. Калининград, ул. Большая Окружная, тер. СНТ «40 лет Победы», ул. Ноябрьская, 20А	51	в целях переустройства и обслуживания инженерных коммуникаций
117.	39:15:120604:1105	Калининградская область, г. Калининград, ул. Большая Окружная	240	в целях переустройства и обслуживания инженерных коммуникаций
118.	39:15:120605:394	Российская Федерация, Калининградская обл., г. о. «Город Калининград», г. Калининград, ул. Большая Окружная, тер. СНТ «Дружба-2», пр-д Вишневый, 24	59	в целях переустройства и обслуживания инженерных коммуникаций
119.	39:15:120605:393	Российская Федерация, Калининградская обл., г. о. «Город Калининград», г. Калининград, ул. Большая Окружная, тер. СНТ «Дружба-2», пр-д Верхний, 12	29	в целях переустройства и обслуживания инженерных коммуникаций
120.	39:15:120605:395	Российская Федерация, Калининградская обл., г. о. «Город Калининград», г. Калининград, ул. Большая Окружная, тер. СНТ «Дружба-2», пр-д Верхний, 11	95	в целях переустройства и обслуживания инженерных коммуникаций

1	2	3	4	5
121.	39:15:120605:401	Российская Федерация, Калининградская обл., г. о. «Город Калининград», г. Калининград, ул. Большая Окружная, тер. СНТ «Дружба-2», пр-д Верхний, 8	11	в целях переустройства и обслуживания инженерных коммуникаций
122.	39:15:120605:646	Калининградская область, г Калининград, Чкаловский поворот, садоводческое товарищество «Дружба-2»	18	в целях переустройства и обслуживания инженерных коммуникаций
123.	39:15:120605:405	Российская Федерация, Калининградская обл., г. о. «Город Калининград», г. Калининград, ул. Большая Окружная, тер. СНТ «Дружба-2», пр-д Верхний, 6	25	в целях переустройства и обслуживания инженерных коммуникаций
124.	39:15:120605:407	Российская Федерация, Калининградская обл., г. о. «Город Калининград», г. Калининград, ул. Большая Окружная, тер. СНТ «Дружба-2», пр-д Верхний, 5	32	в целях переустройства и обслуживания инженерных коммуникаций
125.	39:15:120605:409	Российская Федерация, Калининградская обл., г. о. «Город Калининград», г. Калининград, ул. Большая Окружная, тер. СНТ «Дружба-2», пр-д Верхний, 4	24	в целях переустройства и обслуживания инженерных коммуникаций
126.	39:15:120605:411	Российская Федерация, Калининградская обл., г. о. «Город Калининград», г. Калининград, ул. Большая Окружная, тер. СНТ «Дружба-2», пр-д Верхний, 3	24	в целях переустройства и обслуживания инженерных коммуникаций
127.	39:15:120605:413	Российская Федерация, Калининградская обл., г. о. «Город Калининград», г. Калининград, ул. Большая Окружная, тер. СНТ «Дружба-2», пр-д Верхний, 2	11	в целях переустройства и обслуживания инженерных коммуникаций
128.	39:15:000000:2428	Калининградская область, г Калининград, пгт Совхозный	2485	в целях переустройства и обслуживания инженерных коммуникаций
129.	39:15:000000:7517	Калининградская область, г Калининград	684	в целях переустройства и обслуживания инженерных коммуникаций
130.	39:15:110404:45	Калининградская обл., г Калининград, п. Совхозный	126	в целях переустройства и обслуживания инженерных коммуникаций
131.	39:15:000000:7334	Калининградская область, г Калининград, п. Совхозный	1305	в целях переустройства и обслуживания инженерных коммуникаций

1	2	3	4	5
132.	39:15:110404:1	Калининградская обл., г Калининград, п.Совхозное, 51	77	в целях переустройства и обслуживания инженерных коммуникаций
133.	39:15:110404:14	Калининградская обл., г Калининград, пос. Совхозный, д. 51	15	в целях переустройства и обслуживания инженерных коммуникаций
134.	39:15:110404:64	Калининградская обл., г. Калининград, п.Совхозный	94	в целях переустройства и обслуживания инженерных коммуникаций
135.	39:15:110404:289	Калининградская обл., г. Калининград, п. Совхозный	135	в целях переустройства и обслуживания инженерных коммуникаций
136.	39:15:110404:29	Калининградская область, г Калининград, П. Совхозный(Майский), д. 33	59	в целях переустройства и обслуживания инженерных коммуникаций
137.	39:15:110506:800	Российская Федерация, Калининградская обл., г. о. «Город Калининград», г. Калининград, ул. Тенистая аллея, тер. СНТ «Радуга», пр-д Тенистая аллея, 45	69	в целях переустройства и обслуживания инженерных коммуникаций
138.	39:15:110506:2	Российская Федерация, Калининградская обл., г.о. «Город Калининград», г. Калининград, ул. Тенистая аллея, тер. СНТ «Радуга», пр-д Тенистая аллея, 44	51	в целях переустройства и обслуживания инженерных коммуникаций
139.	39:15:110506:3	Российская Федерация, Калининградская обл., г.о. «Город Калининград», г Калининград, ул. Тенистая аллея, тер СНТ «Радуга», 3	44	в целях переустройства и обслуживания инженерных коммуникаций
140.	39:15:110506:4	Российская Федерация, Калининградская обл., г.о. «Город Калининград», г Калининград, ул. Тенистая аллея, тер СНТ «Радуга», 4	44	в целях переустройства и обслуживания инженерных коммуникаций
141.	39:15:110506:5	Российская Федерация, Калининградская обл., г о «Город Калининград», г Калининград, ул. Тенистая аллея, тер СНТ «Радуга», 5	40	в целях переустройства и обслуживания инженерных коммуникаций
142.	39:15:110506:6	Российская Федерация, Калининградская обл., г о «Город Калининград», г Калининград, ул. Тенистая аллея, тер СНТ «Радуга», 6	43	в целях переустройства и обслуживания инженерных коммуникаций
143.	39:15:110506:7	Российская Федерация, Калининградская обл., г.о. «Город Калининград», г Калининград, ул. Тенистая аллея, тер. СНТ «Радуга», пр-д Тенистая аллея, 39	40	в целях переустройства и обслуживания инженерных коммуникаций
144.	39:15:110506:8	Российская Федерация, Калининградская обл., г.о.	47	в целях переустройства и обслуживания

1	2	3	4	5
		«Город Калининград», г. Калининград, ул. Тенистая аллея, тер. СНТ «Радуга», пр-д Тенистая аллея, 38		инженерных коммуникаций
145.	39:15:110506:9	Российская Федерация, Калининградская обл., г.о. «Город Калининград», г. Калининград, ул. Тенистая аллея, тер. СНТ «Радуга», пр-д Тенистая аллея, 37	42	в целях переустройства и обслуживания инженерных коммуникаций
146.	39:15:110506:10	Российская Федерация, Калининградская обл., г. о. «Город Калининград», г. Калининград, ул. Тенистая аллея, тер. СНТ «Радуга», пр-д Тенистая аллея, 36	63	в целях переустройства и обслуживания инженерных коммуникаций
147.	39:15:110506:11	Российская Федерация, Калининградская область, г.о. «Город Калининград», г Калининград, ул. Тенистая аллея, тер СНТ «Радуга», 11»	101	в целях переустройства и обслуживания инженерных коммуникаций
148.	39:15:000000:13611	Калининградская обл., г. Калининград, ул. Большая Окружная	804	в целях переустройства и обслуживания инженерных коммуникаций
149.	39:15:110506:1	Калининградская обл., г Калининград, ул. Тенистая Аллея, с/т Радуга	18	в целях переустройства и обслуживания инженерных коммуникаций
150.	39:15:110506:33	Российская Федерация, Калининградская область, г.о. «Город Калининград», г Калининград, ул. Тенистая аллея, тер СНТ «Радуга», 33»	125	в целях переустройства и обслуживания инженерных коммуникаций
151.	39:15:110506:31	Российская Федерация, Калининградская обл., г. о. «Город Калининград», г Калининград, ул. Тенистая аллея, тер СНТ «Радуга», пр-д 1-й Западный, 3	11	в целях переустройства и обслуживания инженерных коммуникаций
152.	39:15:110506:32	Российская Федерация, Калининградская обл., г.о. «Город Калининград», г Калининград, ул. Тенистая аллея, тер СНТ «Радуга», 32	111	в целях переустройства и обслуживания инженерных коммуникаций
153.	39:15:110506:29	Российская Федерация, Калининградская обл., г. о. «Город Калининград», г Калининград, ул. Тенистая аллея, тер СНТ «Радуга», 29	86	в целях переустройства и обслуживания инженерных коммуникаций
154.	39:15:110506:25	Российская Федерация, Калининградская область, г.о. «Город Калининград», г Калининград, ул. Тенистая аллея, тер СНТ «Радуга», 25»	97	в целях переустройства и обслуживания инженерных коммуникаций
155.	39:15:110506:19	Российская Федерация, Калининградская обл.,	43	в целях переустройства и обслуживания

1	2	3	4	5
		г о «Город Калининград», г Калининград, ул. Тенистая аллея, тер СНТ «Радуга», 19		инженерных коммуникаций
156.	39:15:110506:218	Российская Федерация, Калининградская обл., г о «Город Калининград», г Калининград, ул. Тенистая аллея, тер СНТ «Радуга», 218	209	в целях переустройства и обслуживания инженерных коммуникаций
157.	39:15:000000:13613	Калининградская область, г. Калининград, ул. Большая Окружная	1243	в целях переустройства и обслуживания инженерных коммуникаций
158.	39:15:000000:13610	Калининградская обл., г. Калининград, ул. Большая Окружная	756	в целях переустройства и обслуживания инженерных коммуникаций
159.	39:15:110508:67	Российская Федерация, Калининградская обл., г.о. «Город Калининград», г. Калининград, ул. Большая Окружная, тер. ДНТ «Золотой Петушок», 4/4А	35	в целях переустройства и обслуживания инженерных коммуникаций
160.	39:15:110508:70	Российская Федерация, Калининградская обл., г.о. «Город Калининград», г. Калининград, ул. Большая Окружная, тер. ДНТ «Золотой Петешок», 4/120	348	в целях переустройства и обслуживания инженерных коммуникаций
161.	39:15:110508:69	Российская Федерация, Калининградская обл., г.о. «Город Калининград», г. Калининград, ул. Большая Окружная, тер. ДНТ «Золотой Петешок», 4/119	232	в целях переустройства и обслуживания инженерных коммуникаций
162.	39:15:000000:7533	Калининградская область, г Калининград	247	в целях переустройства и обслуживания инженерных коммуникаций
163.	39:15:120802	Калининградская область, г. Калининград	156	в целях переустройства и обслуживания инженерных коммуникаций
164.	39:15:120504	Калининградская область, г. Калининград	88	в целях переустройства и обслуживания инженерных коммуникаций
165.	39:15:120505	Калининградская область, г. Калининград	140	в целях переустройства и обслуживания инженерных коммуникаций
166.	39:15:110404:55	Калининградская область, г. Калининград, пос. Совхозный	298	в целях переустройства и обслуживания инженерных коммуникаций
167.	39:15:110404	Калининградская область, г. Калининград	652	в целях переустройства и обслуживания инженерных коммуникаций
168.	39:15:110408	Калининградская область, г. Калининград	5244	в целях переустройства и обслуживания инженерных коммуникаций
169.	39:15:110509	Калининградская область, г. Калининград	358	в целях переустройства и обслуживания инженерных коммуникаций

1	2	3	4	5
170.	39:15:110508	Калининградская область, г. Калининград	1010	в целях переустройства и обслуживания инженерных коммуникаций
171.	39:15:110506	Калининградская область, г. Калининград	251	в целях переустройства и обслуживания инженерных коммуникаций
172.	39:15:110502	Калининградская область, г. Калининград	165	в целях переустройства и обслуживания инженерных коммуникаций
173.	39:15:11050	Калининградская область, г. Калининград	48	в целях переустройства и обслуживания инженерных коммуникаций
174.	39:15:110402	Калининградская область, г. Калининград	21	в целях переустройства и обслуживания инженерных коммуникаций
175.	39:15:120809	Калининградская область, г. Калининград	1416	в целях переустройства и обслуживания инженерных коммуникаций
176.	39:15:120604:974	Калининградская область, г. Калининград, ул. Б. Окружная, СНТ «40 лет Победы», ул. Августовская	8	в целях переустройства и обслуживания инженерных коммуникаций
177.	39:15:120604:142	Российская Федерация, Калининградская обл., г.о. «Город Калининград», г. Калининград, ул. Большая Окружная, тер. СНТ «40 лет Победы», ул. Августовская, 21	11	в целях переустройства и обслуживания инженерных коммуникаций
178.	39:15:120604:163	Российская Федерация, Калининградская обл., г.о. «Город Калининград», г. Калининград, ул. Большая Окружная, тер. СНТ «40 лет Победы», ул. Августовская, 22	27	в целях переустройства и обслуживания инженерных коммуникаций
179.	39:15:120604:164	Российская Федерация, Калининградская обл., г.о. «Город Калининград», г. Калининград, ул. Большая Окружная, тер. СНТ «40 лет Победы», ул. Сентябрьская, 23	35	в целях переустройства и обслуживания инженерных коммуникаций
180.	39:15:120604:1	Калининградская область, г. Калининград, Чкаловский поворот, с/т «40 лет Победы»	1728	в целях переустройства и обслуживания инженерных коммуникаций
181.	39:15:120604:204	Российская Федерация, Калининградская обл., г.о. «Город Калининград», город Калининград, ул. Большая Окружная, тер. СНТ «40 лет Победы», ул. Октябрьская, 29	38	в целях переустройства и обслуживания инженерных коммуникаций

1	2	3	4	5
182.	39:15:120604:203	Российская Федерация, Калининградская обл., г.о. «Город Калининград», г. Калининград, ул. Большая Окружная, тер. СНТ «40 лет Победы», ул. Октябрьская, 31	38	в целях переустройства и обслуживания инженерных коммуникаций
183.	39:15:120604:990	Калининградская область, г Калининград, ул. Большая Окружная, тер. СНТ «40 лет Победы», ул. Октябрьская, 32	27	в целях переустройства и обслуживания инженерных коммуникаций
184.	39:15:120604:989	Калининградская область, г Калининград, ул. Большая Окружная, тер. СНТ «40 лет Победы», ул. Ноябрьская, 23	87	в целях переустройства и обслуживания инженерных коммуникаций
185.	39:15:120604:250	Российская Федерация, Калининградская обл., г.о. «Город Калининград», г. Калининград, ул. Большая Окружная, тер. СНТ «40 лет Победы», ул. Ноябрьская, 24	119	в целях переустройства и обслуживания инженерных коммуникаций
186.	39:15:120604:251	Российская Федерация, Калининградская обл., г.о. «Город Калининград», г. Калининград, ул. Большая Окружная, тер. СНТ «40 лет Победы», ул. Ноябрьская, 25	73	в целях переустройства и обслуживания инженерных коммуникаций
187.	39:15:120604:253	Российская Федерация, Калининградская обл., г.о. «Город Калининград», г. Калининград, ул. Большая Окружная, тер. СНТ «40 лет Победы», ул. Авиаторов, 17	18	в целях переустройства и обслуживания инженерных коммуникаций
188.	39:15:120604:271	Российская Федерация, Калининградская обл., г.о. «Город Калининград», г. Калининград, ул. Большая Окружная, тер. СНТ «40 лет Победы», ул. Авиаторов, 20	25	в целях переустройства и обслуживания инженерных коммуникаций
189.	39:15:120604:982	Калининградская область, г Калининград, ул. Большая Окружная, тер. СНТ «40 лет Победы»	34	в целях переустройства и обслуживания инженерных коммуникаций
190.	39:15:120604:981	Калининградская область, г Калининград, ул. Большая Окружная, тер. СНТ «40 лет Победы»	79	в целях переустройства и обслуживания инженерных коммуникаций
191.	39:15:120604:273	Российская Федерация, Калининградская обл., г.о. "Город Калининград", г. Калининград, ул. Большая Окружная, тер. СНТ «40 лет Победы», ул. Авиаторов, 26	17	в целях переустройства и обслуживания инженерных коммуникаций

1	2	3	4	5
192.	39:15:120604:522	Российская Федерация, Калининградская обл., г.о. «Город Калининград», г. Калининград, ул. Большая Окружная, тер. СНТ «40 лет Победы», ул. Виноградная, 10	21	в целях переустройства и обслуживания инженерных коммуникаций
193.	39:15:120604:521	Российская Федерация, Калининградская обл., г. о. «Город Калининград», г. Калининград, ул. Большая Окружная, тер. СНТ «40 лет Победы», ул. Виноградная, 12	6	в целях переустройства и обслуживания инженерных коммуникаций
194.	39:15:120604:510	Российская Федерация, Калининградская обл., г.о. «Город Калининград», г. Калининград, ул. Большая Окружная, тер. СНТ «40 лет Победы», ул. Виноградная, 34	13	в целях переустройства и обслуживания инженерных коммуникаций
195.	39:15:120604:509	Российская Федерация, Калининградская обл., г.о. «Город Калининград», г. Калининград, ул. Большая Окружная, тер. СНТ «40 лет Победы», ул. Виноградная, 36	16	в целях переустройства и обслуживания инженерных коммуникаций
196.	39:15:120604:508	Российская Федерация, Калининградская обл., г.о. «Город Калининград», г. Калининград, ул. Большая Окружная, тер. СНТ «40 лет Победы», ул. Виноградная, 38	44	в целях переустройства и обслуживания инженерных коммуникаций
197.	39:15:120604:507	Российская Федерация, Калининградская область, г.о. «Город Калининград», г. Калининград, ул. Большая Окружная, тер. СНТ «40 лет Победы», ул. Виноградная, 40	29	в целях переустройства и обслуживания инженерных коммуникаций
198.	39:15:120604:506	Российская Федерация, Калининградская область, г.о. «Город Калининград», г. Калининград, ул. Большая Окружная, тер. СНТ «40 лет Победы», ул. Виноградная, 42	38	в целях переустройства и обслуживания инженерных коммуникаций
199.	39:15:120604:505	Российская Федерация, Калининградская обл., г.о. «Город Калининград», г. Калининград, ул. Большая Окружная, тер. СНТ «40 лет Победы», ул. Виноградная, 44	47	в целях переустройства и обслуживания инженерных коммуникаций
200.	39:15:120604:504	Российская Федерация, Калининградская обл., г. о. «Город Калининград», г Калининград,	39	в целях переустройства и обслуживания инженерных коммуникаций

1	2	3	4	5
		ул. Большая Окружная, тер. СНТ «40 лет Победы», ул. Виноградная, 46		
201.	39:15:120604:491	Российская Федерация, Калининградская обл., г.о. «Город Калининград», г. Калининград, ул. Большая Окружная, тер СНТ «40 лет Победы», ул. Лимонная, 63	64	в целях переустройства и обслуживания инженерных коммуникаций
202.	39:15:120604:492	Российская Федерация, Калининградская обл., г.о. «Город Калининград», г. Калининград, ул. Большая Окружная, тер. СНТ «40 лет Победы», ул. Лимонная, 65	164	в целях переустройства и обслуживания инженерных коммуникаций
203.	39:15:120604:493	Российская Федерация, Калининградская область, г.о. «Город Калининград», г. Калининград, ул. Большая Окружная, тер. СНТ «40 лет Победы», ул. Лимонная, 67	159	в целях переустройства и обслуживания инженерных коммуникаций
204.	39:15:120604:494	Российская Федерация, Калининградская обл., г.о. «Город Калининград», г. Калининград, ул. Большая Окружная, тер. СНТ «40 лет Победы», ул. Лимонная, 69	334	в целях переустройства и обслуживания инженерных коммуникаций
205.	39:15:120604:1179	Российская Федерация, Калининградская обл., г.о. «Город Калининград», г. Калининград, тер. СНТ «40 лет Победы», ул. Вишневая, 54	339	в целях переустройства и обслуживания инженерных коммуникаций
206.	39:15:120604:501	Российская Федерация, Калининградская обл., г. о. «Город Калининград», г Калининград, ул. Большая Окружная, тер. СНТ «40 лет Победы», ул. Виноградная, 52	85	в целях переустройства и обслуживания инженерных коммуникаций
207.	39:15:120604:596	Российская Федерация, Калининградская область, г.о. «Город Калининград», г Калининград, ул Большая Окружная, тер. СНТ «40 лет Победы», ул. Вишневая, 47	131	в целях переустройства и обслуживания инженерных коммуникаций
208.	39:15:120604:597	Российская Федерация, Калининградская область, г.о. «Город Калининград», г Калининград, ул. Большая Окружная, тер СНТ «40 лет Победы», ул. Вишневая, 49	415	в целях переустройства и обслуживания инженерных коммуникаций
209.	39:15:120604:598	Российская Федерация, Калининградская обл., г.о. «Город Калининград», г. Калининград, ул. Большая Окружная, тер. СНТ «40 лет Победы»,	200	в целях переустройства и обслуживания инженерных коммуникаций

1	2	3	4	5
		ул. Вишневая, 49А		
210.	9:15:120605:213	Российская Федерация, Калининградская обл., г. о. «Город Калининград», г. Калининград, ул. Большая Окружная, тер. СНТ «Дружба-2», пр-д Брусничный, 43	205	в целях переустройства и обслуживания инженерных коммуникаций
211.	39:15:120605:214	Российская Федерация, Калининградская обл., г. о. «Город Калининград», г. Калининград, ул. Большая Окружная, тер. СНТ «Дружба-2», пр-д Брусничный, 41	152	в целях переустройства и обслуживания инженерных коммуникаций
212.	39:15:120605:189	Российская Федерация, Калининградская обл., г. о. «Город Калининград», г. Калининград, ул. Большая Окружная, тер. СНТ «Дружба-2», пр-д Клубничный, 42	223	в целях переустройства и обслуживания инженерных коммуникаций
213.	39:15:120605:493	Калининградская обл., г. Калининград, ВЛЭП 110 кВ	5	в целях переустройства и обслуживания инженерных коммуникаций
214.	39:15:120605:1	Калининградская обл., г Калининград, Чкаловский поворот, с/т "Дружба-2"	1182	в целях переустройства и обслуживания инженерных коммуникаций
215.	39:15:120604:499	Российская Федерация, Калининградская обл., г.о. «Город Калининград», г. Калининград, ул. Большая Окружная, тер СНТ «40 лет Победы», ул. Вишневая, 60	76	в целях переустройства и обслуживания инженерных коммуникаций
216.	39:15:120604:500	Российская Федерация, Калининградская обл., г.о. «Город Калининград», г. Калининград, ул. Большая Окружная, тер. СНТ «40 лет Победы», ул. Вишневая, 62	99	в целях переустройства и обслуживания инженерных коммуникаций
217.	39:15:120604:605	Российская Федерация, Калининградская обл., г.о. «Город Калининград», г. Калининград, ул. Большая Окружная, тер. СНТ «40 лет Победы», ул. Вишневая, 63	3	в целях переустройства и обслуживания инженерных коммуникаций
218.	39:15:120604:606	Российская Федерация, Калининградская область, г.о. «Город Калининград», г. Калининград, ул. Большая Окружная, тер. СНТ «40 лет Победы», ул. Вишневая, 65	21	в целях переустройства и обслуживания инженерных коммуникаций
219.	39:15:120604:607	Российская Федерация, Калининградская обл., г.о. «Город Калининград», г. Калининград,	39	в целях переустройства и обслуживания инженерных коммуникаций

1	2	3	4	5
		ул. Большая Окружная, тер. СНТ «40 лет Победы», ул. Вишневая, 67		
220.	39:15:120604:608	Российская Федерация, Калининградская обл., г.о. «Город Калининград», г. Калининград, ул. Большая Окружная, тер. СНТ «40 лет Победы», ул. Вишневая, 69	15	в целях переустройства и обслуживания инженерных коммуникаций
221.	39:15:120604:609	Российская Федерация, Калининградская обл., г.о. «Город Калининград», г. Калининград, ул. Большая Окружная, тер. СНТ «40 лет Победы», ул. Вишневая, 71	36	в целях переустройства и обслуживания инженерных коммуникаций
222.	39:15:120605:365	Российская Федерация, Калининградская обл., г.о. «Город Калининград», г Калининград, ул. Большая Окружная, тер СНТ «Дружба-2», пр-д Вишневый, 23	20	в целях переустройства и обслуживания инженерных коммуникаций
223.	39:15:120605:361	Российская Федерация, Калининградская область, г.о. «Город Калининград», г Калининград, ул. Большая окружная, тер СНТ «Дружба-2», пр-д Вишневый, 19	30	в целях переустройства и обслуживания инженерных коммуникаций
224.	39:15:120605:355	Российская Федерация, Калининградская область, г.о. «Город Калининград», г Калининград, ул. Большая Окружная, тер. СНТ «Дружба-2», пр-д Вишневый, 13	93	в целях переустройства и обслуживания инженерных коммуникаций
225.	39:15:120605:420	Российская Федерация, Калининградская обл., г. о. «Город Калининград», г. Калининград, ул. Большая Окружная, тер. СНТ «Дружба-2», пр-д Центральный, 3	21	в целях переустройства и обслуживания инженерных коммуникаций
226.	39:15:000000:18233	Калининградская область, г. Калининград, СНТ «Золотой Петушок»	117	в целях переустройства и обслуживания инженерных коммуникаций
227.	39:15:120505:573	Калининградская область, г Калининград	74	в целях переустройства и обслуживания инженерных коммуникаций
228.	39:15:120505:576	Калининградская область, г Калининград	373	в целях переустройства и обслуживания инженерных коммуникаций
229.	39:15:000000:7512	Калининградская область, г Калининград	2940	в целях переустройства и обслуживания инженерных коммуникаций
230.	39:15:000000:7517	Калининградская область, г Калининград	989	в целях переустройства и обслуживания инженерных коммуникаций
231.	39:15:110404:31	Калининградская обл., г Калининград,	78	в целях переустройства и обслуживания

1	2	3	4	5
		п. Совхозный, 26а		инженерных коммуникаций
232.	39:15:000000:7334	Калининградская область, г Калининград, п. Совхозный	5674	в целях переустройства и обслуживания инженерных коммуникаций
233.	39:15:000000:7513	Калининградская область, г Калининград	2225	в целях переустройства и обслуживания инженерных коммуникаций
234.	39:15:110402:8	Калининградская область, г Калининград	31143	в целях переустройства и обслуживания инженерных коммуникаций
235.	39:15:000000:7533	Калининградская область, г Калининград	916	в целях переустройства и обслуживания инженерных коммуникаций
236.	39:15:000000:7526	Калининградская область, г Калининград	275	в целях переустройства и обслуживания инженерных коммуникаций
237.	39:15:000000:7527	Калининградская область, г Калининград	436	в целях переустройства и обслуживания инженерных коммуникаций
238.	39:15:120802:486	Калининградская область, г Калининград, ул. Большая окружная, с/т «Янтарь»	222	в целях переустройства и обслуживания инженерных коммуникаций
239.	39:15:120802:523	Калининградская область, г Калининград, ул. Большая окружная, с/т «Янтарь»	152	в целях переустройства и обслуживания инженерных коммуникаций
240.	39:15:120802:481	Калининградская область, г Калининград, ул. Большая окружная, с/т «Янтарь»	277	в целях переустройства и обслуживания инженерных коммуникаций
241.	39:15:120802:1	Калининградская область, г Калининград, ул. Большая окружная, с/т «Янтарь»	120	в целях переустройства и обслуживания инженерных коммуникаций
242.	39:15:120802:491	Калининградская область, г Калининград, ул. Большая окружная, с/т «Янтарь»	170	в целях переустройства и обслуживания инженерных коммуникаций
243.	39:15:120809:2	Калининградская область, г Калининград, ул. Большая Окружная, с/т «Золотой петушок»	89	в целях переустройства и обслуживания инженерных коммуникаций
244.	39:15:110501:318	Калининградская область, г Калининград, тер. СТ Золотой Петушок, ул Б.Окружная	15	в целях переустройства и обслуживания инженерных коммуникаций
245.	39:15:110502:125	Российская Федерация, Калининградская область, городской округ «Город Калининград», город Калининград, улица Тенистая аллея, территория садового некоммерческого товарищества «Ромашка», улица Садовая, 92	15	в целях переустройства и обслуживания инженерных коммуникаций
246.	39:15:110502:371	Российская Федерация, Калининградская область, городской округ «Город Калининград», город	20	в целях переустройства и обслуживания инженерных коммуникаций

1	2	3	4	5
		Калининград, улица Тенистая аллея, территория садоводческого некоммерческого товарищества «Ромашка», улица Розовая, 68		
247.	39:15:110502:1	Калининградская область, г Калининград, ул. Тенистая аллея, СНТ "Ромашка"	29	в целях переустройства и обслуживания инженерных коммуникаций
248.	39:15:110506:1	Калининградская обл., г Калининград, ул. Тенистая Аллея, с/т Радуга	241	в целях переустройства и обслуживания инженерных коммуникаций
249.	39:15:110508:78	«Российская Федерация, Калининградская обл. , г о «Город Калининград», г. Калининград, ул. Большая Окружная, тер ДНТ «Золотой петушок», 4/238	61	в целях переустройства и обслуживания инженерных коммуникаций
250.	39:15:110508:53	Российская Федерация, Калининградская область, г.о. «Город Калининград», г Калининград, ул. Большая окружная, тер ДНТ «Золотой петушок», 4/236	72	в целях переустройства и обслуживания инженерных коммуникаций
251.	39:15:000000:14312	Калининградская обл., г. Калининград	113	в целях переустройства и обслуживания инженерных коммуникаций
252.	39:15:110509:113	Российская Федерация, Калининградская обл., г.о. «Город Калининград», г. Калининград, ул. Большая Окружная, тер. ДНТ «Золотой Петешок», 4/136А	364	в целях переустройства и обслуживания инженерных коммуникаций
253.	39:15:000000:14315	Калининградская обл., г. Калининград	354	в целях переустройства и обслуживания инженерных коммуникаций
4-й подэтап строительства				
254.	39:15:000000:12967	Калининградская область, г. Калининград, ш. Балтийское	5215	в целях переустройства и обслуживания инженерных коммуникаций
255.	39:15:000000:12967	Калининградская область, г. Калининград, ш. Балтийское	1027	в целях обслуживания велотоннеля
256.	39:15:000000:12967	Калининградская область, г. Калининград, ш. Балтийское	49425	в целях переустройства и обслуживания инженерных коммуникаций
257.	39:15:110410:4	Калининградская обл., г Калининград, станция Западный Новый - станция Лесное Новое	1099	в целях переустройства пересечений автомобильной дороги с железнодорожными путями общего пользования

1	2	3	4	5
258.	39:15:110410:4	Калининградская обл., г Калининград, станция Западный Новый - станция Лесное Новое	1412	в целях переустройства и обслуживания инженерных коммуникаций
259.	39:15:110509:166	Калининградская обл., г Калининград, станция Западный Новый - станция Лесное Новое	659	в целях переустройства и обслуживания инженерных коммуникаций
260.	39:15:110509:166	Калининградская обл., г Калининград, станция Западный Новый - станция Лесное Новое	2739	в целях переустройства пересечений автомобильной дороги с железнодорожными путями общего пользования
261.	39:15:110628:8	Калининградская обл., г Калининград, станция Западный Новый - станция Лесное Новое	454	в целях переустройства пересечений автомобильной дороги с железнодорожными путями общего пользования
262.	39:15:110628:8	Калининградская обл., г Калининград, станция Западный Новый - станция Лесное Новое	758	в целях переустройства и обслуживания инженерных коммуникаций
263.	39:15:110702:1	Калининградская обл., г Калининград, станция Западный Новый - станция Лесное Новое	674	в целях переустройства пересечений автомобильной дороги с железнодорожными путями общего пользования
264.	39:15:110702:1	Калининградская обл., г Калининград, станция Западный Новый - станция Лесное Новое	323	в целях переустройства и обслуживания инженерных коммуникаций
265.	39:15:110648:32	Российская Федерация, Калининградская обл., г. о. «Город Калининград», г. Калининград, ш. Балтийское, 98	209	в целях переустройства и обслуживания инженерных коммуникаций
266.	39:15:111201:615	Калининградская область, г. Калининград, ш. Балтийское	1846	в целях переустройства и обслуживания инженерных коммуникаций
267.	39:15:111201:615	Калининградская область, г. Калининград, ш. Балтийское	219	в целях переустройства и обслуживания инженерных коммуникаций

Целевое назначение лесов, вид (виды) разрешенного использования лесного участка, количественные и качественные характеристики лесного участка, сведения о нахождении лесного участка в границах особо защитных участков лесов

В границах территории, в отношении которой осуществляется подготовка проекта межевания территории, земли лесного фонда отсутствуют.

Сведения об отнесении образуемого земельного участка к определенной категории земель или сведения о необходимости перевода земельного участка из состава земель одной категории в другую

Сведения о категории земельного участка указаны в столбце 7 таблицы 1 и столбце 10 таблицы 2.

2. Перечень координат характерных точек образуемых земельных участков

Обозначение (номер) характерных точек границ	Перечень координат характерных точек в системе координат, используемой для ведения Единого государственного реестра недвижимости	
	X	У
1	2	3
:ЗУ1		
1	360984,92	1188747,41
2	360928,16	1188612,47
3	360951,93	1188596,32
4	360931,62	1188567,39
5	360971,62	1188539,18
6	360981,32	1188548,76
7	360983,63	1188551,07
8	360984,32	1188551,72
9	360996,02	1188540,60
10	360957,78	1188495,18
11	361066,95	1188414,74
12	361061,88	1188408,87
13	360939,64	1188493,23
14	360811,53	1188581,67
15	360795,58	1188592,71
16	360780,25	1188603,30
17	360789,70	1188623,02
18	360798,24	1188645,96
19	360818,84	1188686,37
20	360868,53	1188761,33
21	360924,03	1188834,27
22	361069,01	1189038,43
23	361074,01	1189041,20
24	361113,28	1189099,95
25	361111,99	1189103,24
26	361123,79	1189121,94
27	361145,38	1189156,17
28	361179,26	1189216,65
29	361201,99	1189259,91
30	361212,92	1189283,33
31	361219,60	1189299,34
32	361241,13	1189352,91
33	361244,54	1189361,47
34	361264,45	1189434,29
35	361267,51	1189473,28
36	361269,10	1189493,45
37	361270,04	1189515,88
38	361270,52	1189535,14
39	361270,95	1189559,59
40	361267,39	1189618,78
41	361261,22	1189677,10
42	361249,72	1189744,86
43	361247,89	1189752,82
44	361236,42	1189802,55
45	361220,56	1189863,74
46	361220,54	1189863,73
47	361215,26	1189884,07
48	361212,84	1189893,52

Обозначение (номер) характерных точек границ	Перечень координат характерных точек в системе координат, используемой для ведения Единого государственного реестра недвижимости	
	X	У
1	2	3
49	361183,68	1190007,37
50	361181,36	1190014,61
51	361177,17	1190027,96
52	361169,23	1190041,02
53	361125,87	1190194,40
54	361073,14	1190377,52
55	361064,62	1190379,36
56	361051,64	1190424,16
57	361047,03	1190440,07
58	360999,47	1190604,23
59	360994,15	1190622,60
60	360988,04	1190621,02
61	360985,37	1190630,66
62	360932,35	1190822,24
63	360922,91	1190819,70
64	360914,13	1190846,51
65	360914,94	1190846,83
66	360925,04	1190850,80
67	360936,68	1190863,73
68	360935,83	1190870,68
69	360934,98	1190873,75
70	360909,73	1190965,17
71	360941,51	1190973,65
72	360952,05	1190976,57
73	360968,61	1190981,24
74	360999,31	1190895,33
75	361001,97	1190892,80
76	361006,53	1190892,26
77	361015,22	1190894,13
78	361025,16	1190859,06
79	361014,29	1190856,05
80	361021,05	1190832,23
81	361011,29	1190829,96
82	361088,65	1190557,05
83	361100,94	1190513,69
84	361106,39	1190513,78
85	361153,79	1190336,85
86	361182,52	1190321,90
87	361186,25	1190321,47
88	361184,61	1190299,04
89	361165,84	1190292,37
90	361218,92	1190096,40
91	361239,52	1190101,98
92	361243,17	1190089,59
93	361222,43	1190083,44
94	361256,01	1189966,83
95	361279,80	1189881,12
96	361300,47	1189803,57
97	361316,66	1189735,16

Обозначение (номер) характерных точек границ	Перечень координат характерных точек в системе координат, используемой для ведения Единого государственного реестра недвижимости	
	X	У
1	2	3
98	361322,93	1189723,97
99	361330,78	1189680,49
100	361337,84	1189621,15
101	361339,67	1189568,87
102	361338,64	1189514,15
103	361328,77	1189433,17
104	361323,05	1189413,75
105	361324,27	1189408,51
106	361319,66	1189383,39
107	361305,62	1189325,66
108	361287,13	1189265,31
109	361276,84	1189240,95
110	361260,12	1189191,03
111	361265,99	1189169,40
112	361252,35	1189167,84
113	361237,84	1189159,22
114	361216,06	1189135,58
115	361151,60	1189038,77
116	361135,69	1189012,39
117	361122,91	1188987,66
118	361088,07	1188925,08
119	361075,23	1188904,66
120	361075,60	1188882,76
121	361063,06	1188850,00
122	361051,38	1188852,14
123	361017,73	1188809,54
124	361013,36	1188811,85
125	360981,19	1188749,73
:ЗУ2		
1	361075,60	1188882,76
2	361075,23	1188904,66
3	361088,07	1188925,08
4	361122,91	1188987,66
5	361135,69	1189012,39
6	361151,60	1189038,77
7	361216,06	1189135,58
8	361237,84	1189159,22
9	361252,35	1189167,84
10	361265,99	1189169,40
11	361289,86	1189169,51
12	361302,71	1189168,40
13	361291,59	1189135,90
14	361260,38	1189137,73
15	361205,08	1189069,39
16	361151,06	1189002,63
17	361134,48	1188934,59
18	361114,57	1188872,51
19	361111,03	1188868,33
20	361109,97	1188859,00
21	361109,67	1188857,68
22	361109,20	1188857,52
23	361107,21	1188856,89

Обозначение (номер) характерных точек границ	Перечень координат характерных точек в системе координат, используемой для ведения Единого государственного реестра недвижимости	
	X	У
1	2	3
24	361077,22	1188847,42
25	361063,06	1188850,00
:ЗУ3		
1	361125,87	1190194,40
2	361169,23	1190041,02
3	361161,59	1190041,77
4	361148,48	1190093,22
5	361105,58	1190242,81
6	361088,14	1190258,79
7	361087,64	1190260,61
8	361083,22	1190276,68
9	361080,11	1190287,99
10	361083,34	1190314,75
11	361064,62	1190379,36
12	361073,14	1190377,52
:ЗУ4		
1	361059,77	1190841,24
2	361063,88	1190842,20
3	361066,71	1190830,34
4	361055,40	1190827,58
5	361041,52	1190825,64
6	361034,84	1190825,96
7	361027,73	1190827,15
8	361021,88	1190829,26
9	361021,05	1190832,23
10	361014,29	1190856,05
11	361025,16	1190859,06
12	361015,22	1190894,13
13	361042,47	1190900,24
14	361054,79	1190858,22
:ЗУ5		
1	361220,08	1190307,21
2	361214,54	1190251,85
3	361240,52	1190163,85
4	361256,75	1190114,61
5	361263,05	1190095,48
6	361243,17	1190089,59
7	361239,52	1190101,98
8	361218,92	1190096,40
9	361165,84	1190292,37
10	361184,61	1190299,04
11	361186,25	1190321,47
12	361221,10	1190317,46
13	361220,52	1190311,70
:ЗУ6		
1	361181,36	1190014,61
2	361150,43	1190032,41
3	361161,59	1190041,77
4	361169,23	1190041,02
5	361177,17	1190027,96
:ЗУ7		
1	361260,12	1189191,03

Обозначение (номер) характерных точек границ	Перечень координат характерных точек в системе координат, используемой для ведения Единого государственного реестра недвижимости	
	X	У
1	2	3
2	361276,84	1189240,95
3	361287,13	1189265,31
4	361305,62	1189325,66
5	361319,66	1189383,39
6	361324,27	1189408,51
7	361341,40	1189335,02
8	361340,59	1189333,75
9	361307,98	1189286,28
10	361301,22	1189237,35
11	361293,11	1189237,32
12	361293,13	1189229,20
13	361287,57	1189183,99
14	361296,67	1189175,51
15	361302,17	1189174,60
16	361302,71	1189168,40
17	361289,86	1189169,51
18	361265,99	1189169,40
:ЗУ8		
1	361017,73	1188809,54
2	361051,38	1188852,14
3	361063,06	1188850,00
4	361077,22	1188847,42
5	361107,21	1188856,89
6	361087,63	1188772,48
7	361289,86	1189169,51
8	361265,99	1189169,40
:ЗУ9		
1	361017,73	1188809,54
2	361051,38	1188852,14
3	361063,06	1188850,00
4	361077,22	1188847,42
5	361107,21	1188856,89
6	361087,63	1188772,48
:ЗУ10		
1	360354,81	1186977,84
2	360354,08	1186990,86
3	360375,54	1187056,91
4	360388,94	1187084,28
5	360409,10	1187087,87
6	360406,65	1187104,69
7	360417,03	1187106,06
8	360414,90	1187120,03
9	360408,78	1187119,42
10	360408,70	1187129,00
11	360410,23	1187132,94
12	360417,32	1187151,26
13	360447,48	1187194,42
14	360464,61	1187224,37
15	360441,80	1187239,61
16	360437,23	1187242,67
17	360445,71	1187255,54
18	360467,41	1187301,25

Обозначение (номер) характерных точек границ	Перечень координат характерных точек в системе координат, используемой для ведения Единого государственного реестра недвижимости	
	X	У
1	2	3
19	360556,05	1187519,64
20	360594,74	1187614,42
21	360630,40	1187701,77
22	360651,00	1187772,70
23	360631,94	1187790,23
24	360635,15	1187804,89
25	360660,89	1187808,66
26	360682,41	1187907,23
27	360694,96	1188043,70
28	360704,54	1188164,29
29	360708,30	1188278,66
30	360723,35	1188290,47
31	360736,36	1188489,12
32	360757,53	1188548,03
33	360746,71	1188571,97
34	360743,95	1188582,09
35	360746,36	1188602,93
36	360723,57	1188621,47
37	360708,30	1188632,04
38	360692,28	1188647,06
39	360674,99	1188657,55
40	360695,41	1188687,07
41	360704,78	1188680,75
42	360708,62	1188676,68
43	360746,63	1188652,08
44	360747,70	1188654,32
45	360759,45	1188649,60
46	360762,69	1188655,80
47	360768,66	1188651,27
48	360770,32	1188653,48
49	360776,25	1188661,38
50	360779,42	1188658,40
51	360787,43	1188653,35
52	360792,80	1188649,97
53	360797,43	1188656,51
54	360813,42	1188685,48
55	360817,15	1188695,20
56	360826,53	1188711,45
57	360835,55	1188722,66
58	360857,36	1188753,48
59	360881,07	1188782,53
60	360890,39	1188797,50
61	360893,82	1188796,89
62	360899,20	1188806,94
63	360945,53	1188875,83
64	360955,19	1188888,51
65	361026,08	1188984,73
66	361026,74	1188985,65
67	361036,45	1188998,91
68	361047,00	1189013,06
69	361047,75	1189014,19
70	361058,96	1189029,66

Обозначение (номер) характерных точек границ	Перечень координат характерных точек в системе координат, используемой для ведения Единого государственного реестра недвижимости	
	X	У
1	2	3
71	361068,09	1189038,26
72	361084,96	1189059,30
73	361104,09	1189086,94
74	361101,12	1189089,79
75	361110,83	1189103,94
76	361114,51	1189108,85
77	361115,87	1189111,25
78	361123,79	1189121,94
79	361111,99	1189103,24
80	361113,28	1189099,95
81	361074,01	1189041,20
82	361069,01	1189038,43
83	360924,03	1188834,27
84	360868,53	1188761,33
85	360818,84	1188686,37
86	360798,24	1188645,96
87	360789,70	1188623,02
88	360780,25	1188603,30
89	360795,58	1188592,71
90	360811,53	1188581,67
91	360939,64	1188493,23
92	361061,88	1188408,87
93	361044,70	1188411,77
94	361013,87	1188419,86
95	360988,79	1188429,30
96	360972,22	1188425,61
97	360959,07	1188416,11
98	360956,19	1188413,33
99	360914,92	1188362,56
100	360830,60	1188290,98
101	360828,78	1188287,41
102	360749,19	1187789,52
103	360729,83	1187743,20
104	360697,31	1187677,84
105	360669,05	1187593,49
106	360647,68	1187529,69
107	360659,26	1187398,21
108	360632,17	1187395,90
109	360611,13	1187404,29
110	360595,90	1187410,43
111	360497,79	1187135,55
112	360468,66	1187130,23
113	360471,57	1187111,86
114	360461,10	1187110,09
115	360462,98	1187098,13
116	360478,28	1187100,69
117	360479,57	1187092,88
118	360493,38	1187094,96
119	360492,45	1187086,35
120	360418,42	1186921,88
121	360343,22	1186723,99
122	360342,43	1186721,92

Обозначение (номер) характерных точек границ	Перечень координат характерных точек в системе координат, используемой для ведения Единого государственного реестра недвижимости	
	X	У
1	2	3
123	360340,31	1186716,34
124	360295,16	1186597,52
125	360276,11	1186634,31
126	360255,41	1186662,00
127	360229,93	1186696,09
128	360262,26	1186765,06
129	360266,47	1186777,44
130	360273,29	1186796,25
131	360280,96	1186814,73
132	360288,20	1186833,37
133	360293,31	1186847,48
134	360296,71	1186856,87
135	360284,49	1186862,48
136	360309,52	1186929,76
137	360323,57	1186929,93
138	360349,84	1186930,27
:ЗУ11		
1	361220,98	1189790,54
2	361219,08	1189798,88
3	361217,34	1189806,16
4	361215,64	1189813,28
5	361212,76	1189826,39
6	361209,04	1189840,67
7	361206,98	1189853,75
8	361204,12	1189870,09
9	361199,81	1189887,61
10	361198,72	1189890,04
11	361196,53	1189899,79
12	361193,74	1189913,37
13	361191,02	1189923,95
14	361190,66	1189926,20
15	361187,05	1189944,08
16	361182,39	1189962,16
17	361179,74	1189975,99
18	361173,11	1190005,83
19	361159,92	1190013,61
20	361144,69	1190022,09
21	361150,43	1190032,41
22	361181,36	1190014,61
23	361183,68	1190007,37
24	361212,84	1189893,52
25	361211,30	1189893,04
26	361218,08	1189863,07
27	361220,54	1189863,73
28	361236,42	1189802,55
29	361247,89	1189752,82
30	361230,72	1189748,78
31	361229,92	1189753,35
32	361227,16	1189762,18
33	361223,53	1189779,01
34	361222,63	1189782,95
:ЗУ12		

Обозначение (номер) характерных точек границ	Перечень координат характерных точек в системе координат, используемой для ведения Единого государственного реестра недвижимости	
	X	У
1	2	3
1	360674,58	1188512,02
2	360672,22	1188539,57
3	360667,64	1188564,26
4	360672,65	1188583,41
5	360680,40	1188602,81
6	360689,73	1188626,15
7	360689,77	1188627,27
8	360672,04	1188623,44
9	360686,71	1188648,23
10	360673,97	1188656,08
11	360674,99	1188657,55
12	360692,28	1188647,06
13	360708,30	1188632,04
14	360723,57	1188621,47
15	360746,36	1188602,93
16	360743,95	1188582,09
17	360746,71	1188571,97
18	360757,53	1188548,03
19	360736,36	1188489,12
20	360723,35	1188290,47
21	360708,30	1188278,66
22	360676,91	1188336,00
23	360675,65	1188358,06
24	360676,21	1188367,37
25	360677,21	1188384,14
26	360681,59	1188476,17
:ЗУ13		
1	360812,60	1188138,94
2	360821,54	1188137,87
3	360821,31	1188135,88
4	360812,36	1188136,95
5	360828,78	1188287,41
6	360830,89	1188286,34
7	360830,20	1188284,94
8	360836,65	1188281,66
9	360837,36	1188283,06
10	360839,42	1188281,99
11	360841,24	1188285,56
12	360839,16	1188286,62
13	360839,91	1188288,06
14	360833,46	1188291,34
15	360832,72	1188289,89
16	360830,60	1188290,98
17	360914,92	1188362,56
18	360956,19	1188413,33
19	360957,83	1188411,64
20	360956,38	1188410,24
21	360961,97	1188404,45
22	360963,43	1188405,86
23	360965,06	1188404,14
24	360967,94	1188406,92
25	360966,30	1188408,63

Обозначение (номер) характерных точек границ	Перечень координат характерных точек в системе координат, используемой для ведения Единого государственного реестра недвижимости	
	X	У
1	2	3
26	360967,75	1188410,04
27	360962,16	1188415,82
28	360960,71	1188414,42
29	360959,07	1188416,11
30	360972,22	1188425,61
31	360988,79	1188429,30
32	361013,87	1188419,86
33	361044,70	1188411,77
34	361061,88	1188408,87
35	361155,03	1188344,58
36	361085,40	1188305,14
37	361046,91	1188272,48
38	360914,13	1188184,21
39	360749,19	1187789,52
40	360792,99	1187975,06
41	360801,93	1187973,99
42	360801,69	1187972,01
43	360792,75	1187973,07
:ЗУ14		
1	360497,79	1187135,55
2	360595,90	1187410,43
3	360611,13	1187404,29
4	360585,25	1187152,66
5	360574,23	1187150,87
6	360574,78	1187146,90
7	360532,15	1187141,19
:ЗУ15		
1	359509,98	1185219,04
2	359533,65	1185258,03
3	359539,08	1185297,13
4	359542,21	1185309,41
5	359541,31	1185406,76
6	359532,52	1185540,18
7	359523,50	1185557,30
8	359494,32	1185576,06
9	359504,97	1185594,63
10	359540,97	1185574,25
11	359540,46	1185573,21
12	359543,63	1185570,58
13	359567,67	1185546,49
14	359614,10	1185519,22
15	359628,13	1185519,12
16	359641,49	1185516,10
17	359645,91	1185514,33
18	359646,64	1185515,64
19	359686,01	1185494,08
20	359679,53	1185481,69
21	359696,52	1185469,20
22	359722,61	1185453,52
23	359741,17	1185447,95
24	359750,87	1185446,07
25	359777,55	1185480,53

Обозначение (номер) характерных точек границ	Перечень координат характерных точек в системе координат, используемой для ведения Единого государственного реестра недвижимости	
	X	У
1	2	3
26	359773,73	1185485,12
27	359771,30	1185490,57
28	359770,44	1185496,47
29	359771,20	1185502,39
30	359773,55	1185507,88
31	359817,90	1185575,65
32	359836,93	1185604,91
33	359817,52	1185632,48
34	359826,29	1185638,30
35	359811,71	1185656,44
36	359804,91	1185661,21
37	359794,89	1185665,10
38	359787,13	1185667,03
39	359774,88	1185667,33
40	359766,67	1185676,52
41	359658,54	1185613,62
42	359641,95	1185585,68
43	359649,60	1185562,17
44	359665,85	1185554,20
45	359657,46	1185538,79
46	359639,51	1185548,82
47	359624,31	1185558,42
48	359557,38	1185591,66
49	359547,58	1185595,82
50	359519,45	1185611,15
51	359530,41	1185630,08
52	359553,93	1185617,25
53	359571,92	1185613,63
54	359587,24	1185617,02
55	359730,80	1185711,21
56	359752,66	1185720,45
57	359785,78	1185724,29
58	359860,23	1185696,93
59	359877,75	1185696,10
60	359893,50	1185703,55
61	359911,98	1185725,64
62	359958,43	1185814,86
63	359957,78	1185825,23
64	359992,18	1185885,24
65	360019,04	1185932,07
66	360029,71	1185957,85
67	360048,51	1186034,72
68	360046,73	1186035,10
69	360052,31	1186059,96
70	360046,92	1186061,71
71	360053,14	1186086,05
72	360061,41	1186129,80
73	360062,66	1186135,70
74	360056,82	1186139,30
75	360044,38	1186165,36
76	360080,33	1186184,74
77	360081,64	1186190,58

Обозначение (номер) характерных точек границ	Перечень координат характерных точек в системе координат, используемой для ведения Единого государственного реестра недвижимости	
	X	У
1	2	3
78	360099,38	1186269,54
79	360121,63	1186365,38
80	360124,97	1186376,27
81	360121,65	1186438,17
82	360119,48	1186478,17
83	360113,83	1186570,57
84	360123,60	1186574,61
85	360127,88	1186576,44
86	360127,24	1186578,08
87	360122,27	1186591,14
88	360130,04	1186594,32
89	360136,47	1186604,03
90	360162,53	1186643,37
91	360178,31	1186659,64
92	360185,12	1186650,30
93	360202,38	1186626,62
94	360221,34	1186600,61
95	360227,47	1186589,10
96	360268,49	1186511,93
97	360273,44	1186497,63
98	360289,48	1186451,19
99	360300,04	1186420,63
100	360303,51	1186407,79
101	360310,09	1186383,47
102	360245,53	1186322,58
103	360224,88	1186298,10
104	360208,40	1186267,39
105	360190,37	1186201,64
106	360188,62	1186194,32
107	360185,78	1186182,64
108	360173,20	1186184,97
109	360153,62	1186100,92
110	360151,58	1186091,92
111	360154,03	1186091,27
112	360150,39	1186081,00
113	360137,63	1186083,97
114	360126,86	1186046,67
115	360106,84	1185948,86
116	360135,68	1185943,86
117	360133,61	1185927,30
118	360114,81	1185930,44
119	360116,42	1185918,84
120	360117,13	1185913,74
121	360119,62	1185895,85
122	360118,66	1185879,36
123	360117,43	1185872,29
124	360107,70	1185816,70
125	360107,97	1185812,86
126	360101,41	1185798,56
127	360087,75	1185793,87
128	360061,49	1185782,36
129	360054,02	1185749,31

Обозначение (номер) характерных точек границ	Перечень координат характерных точек в системе координат, используемой для ведения Единого государственного реестра недвижимости	
	X	У
1	2	3
130	360053,40	1185720,01
131	360063,13	1185678,79
132	360073,20	1185645,46
133	360060,01	1185620,46
134	360025,40	1185604,76
135	360052,97	1185443,86
136	360066,34	1185439,56
137	360070,68	1185427,61
138	360079,39	1185403,61
139	360060,32	1185398,12
140	360074,21	1185365,82
141	360098,51	1185341,52
142	360145,80	1185308,61
143	360134,89	1185289,74
144	360109,65	1185303,66
145	360082,68	1185317,46
146	360083,56	1185319,38
147	360077,88	1185322,13
148	360038,76	1185349,33
149	360021,21	1185364,06
150	360010,62	1185406,88
151	359941,64	1185402,74
152	359931,44	1185402,71
153	359920,85	1185404,23
154	359920,49	1185402,24
155	359907,57	1185406,17
156	359894,92	1185410,96
157	359878,21	1185418,45
158	359857,80	1185428,76
159	359856,76	1185429,30
160	359864,22	1185444,29
161	359844,73	1185454,42
162	359836,87	1185454,11
163	359821,14	1185461,07
164	359791,95	1185423,17
165	359810,05	1185404,85
166	359833,88	1185393,47
167	359841,82	1185408,60
168	359880,45	1185388,91
169	359879,72	1185387,43
170	359885,09	1185384,55
171	359898,39	1185372,40
172	359983,12	1185330,07
173	360023,94	1185318,90
174	360029,13	1185316,94
175	360029,85	1185318,42
176	360096,52	1185286,08
177	360078,03	1185251,01
178	360025,72	1185280,18
179	359959,99	1185282,51
180	359906,81	1185257,02
181	359830,47	1185225,49

Обозначение (номер) характерных точек границ	Перечень координат характерных точек в системе координат, используемой для ведения Единого государственного реестра недвижимости	
	X	У
1	2	3
182	359794,10	1185221,97
183	359778,26	1185219,62
184	359621,92	1185196,42
185	359580,30	1185160,93
186	359525,60	1185114,28
187	359471,53	1185177,65
:ЗУ16		
1	359844,59	1185817,36
2	359918,26	1186086,41
3	359922,84	1186103,16
4	359928,09	1186101,85
5	359934,84	1186108,57
6	359949,72	1186104,83
7	360045,49	1186080,76
8	360053,14	1186086,05
9	360046,92	1186061,71
10	360052,31	1186059,96
11	360046,73	1186035,10
12	360033,70	1186037,89
13	360019,21	1186040,99
14	359947,75	1186056,27
15	359934,42	1186000,08
16	359935,21	1185952,94
17	359935,23	1185951,77
18	359970,40	1185943,50
19	359975,57	1185942,28
20	359983,34	1185940,46
21	359994,31	1185937,88
22	359995,46	1185937,61
23	359990,09	1185914,87
24	359966,26	1185920,50
25	359928,02	1185929,54
26	359924,57	1185917,10
27	359905,13	1185895,62
28	359892,44	1185848,36
29	359892,57	1185848,45
30	359876,65	1185789,61
31	359851,01	1185811,72
:ЗУ17		
1	359791,95	1185423,17
2	359821,14	1185461,07
3	359836,87	1185454,11
4	359844,73	1185454,42
5	359864,22	1185444,29
6	359856,76	1185429,30
7	359857,80	1185428,76
8	359855,75	1185424,76
9	359878,22	1185413,41
10	359900,86	1185403,47
11	359933,22	1185388,15
12	359933,87	1185389,52
13	359939,17	1185387,42

Обозначение (номер) характерных точек границ	Перечень координат характерных точек в системе координат, используемой для ведения Единого государственного реестра недвижимости	
	X	У
1	2	3
14	360021,21	1185364,06
15	360038,76	1185349,33
16	360077,88	1185322,13
17	360083,56	1185319,38
18	360082,68	1185317,46
19	360109,65	1185303,66
20	360134,89	1185289,74
21	360145,80	1185308,61
22	360158,36	1185300,68
23	360158,67	1185286,45
24	360173,46	1185276,84
25	360184,47	1185283,14
26	360274,34	1185222,10
27	360267,05	1185209,82
28	360308,34	1185182,79
29	360320,63	1185194,09
30	360346,85	1185179,86
31	360362,78	1185163,41
32	360372,83	1185158,67
33	360384,61	1185147,53
34	360425,89	1185123,73
35	360438,22	1185117,36
36	360442,13	1185121,06
37	360461,36	1185110,37
38	360461,20	1185107,50
39	360465,23	1185102,95
40	360522,87	1185069,81
41	360527,88	1185069,37
42	360503,34	1185025,82
43	360498,93	1185028,27
44	360480,57	1185038,32
45	360475,86	1185040,97
46	360434,55	1185063,72
47	360385,87	1185090,21
48	360372,63	1185104,29
49	360376,20	1185111,71
50	360342,08	1185127,11
51	360336,48	1185117,12
52	360193,70	1185195,53
53	360196,78	1185199,13
54	360179,62	1185213,84
55	360173,45	1185206,65
56	360143,01	1185223,37
57	360148,09	1185230,39
58	360152,75	1185244,59
59	360137,66	1185253,02
60	360126,12	1185244,14
61	360116,88	1185238,08
62	360105,55	1185236,43
63	360093,19	1185242,55
64	360078,03	1185251,01
65	360096,52	1185286,08

Обозначение (номер) характерных точек границ	Перечень координат характерных точек в системе координат, используемой для ведения Единого государственного реестра недвижимости	
	X	У
1	2	3
66	360029,85	1185318,42
67	360029,13	1185316,94
68	360023,94	1185318,90
69	359983,12	1185330,07
70	359898,39	1185372,40
71	359885,09	1185384,55
72	359879,72	1185387,43
73	359880,45	1185388,91
74	359841,82	1185408,60
75	359833,88	1185393,47
76	359810,05	1185404,85
:ЗУ18		
1	359494,32	1185576,06
2	359421,94	1185622,57
3	359435,92	1185625,71
4	359370,46	1185667,27
5	359398,36	1185707,09
6	359402,94	1185713,63
7	359500,83	1185652,35
8	359530,41	1185630,08
9	359519,45	1185611,15
10	359547,58	1185595,82
11	359557,38	1185591,66
12	359624,31	1185558,42
13	359639,51	1185548,82
14	359657,46	1185538,79
15	359665,85	1185554,20
16	359689,98	1185542,35
17	359708,00	1185574,56
18	359751,06	1185574,69
19	359785,78	1185574,81
20	359802,32	1185574,86
21	359813,75	1185574,89
22	359817,90	1185575,65
23	359773,55	1185507,88
24	359771,20	1185502,39
25	359770,44	1185496,47
26	359771,30	1185490,57
27	359773,73	1185485,12
28	359777,55	1185480,53
29	359750,87	1185446,07
30	359741,17	1185447,95
31	359722,61	1185453,52
32	359696,52	1185469,20
33	359679,53	1185481,69
34	359686,01	1185494,08
35	359646,64	1185515,64
36	359645,91	1185514,33
37	359641,49	1185516,10
38	359628,13	1185519,12
39	359614,10	1185519,22
40	359567,67	1185546,49

Обозначение (номер) характерных точек границ	Перечень координат характерных точек в системе координат, используемой для ведения Единого государственного реестра недвижимости	
	X	У
1	2	3
41	359543,63	1185570,58
42	359540,46	1185573,21
43	359540,97	1185574,25
44	359504,97	1185594,63
:ЗУ19		
1	360272,25	1185018,96
2	360291,66	1185050,49
3	360313,63	1185079,16
4	360343,53	1185113,25
5	360336,48	1185117,12
6	360342,08	1185127,11
7	360376,20	1185111,71
8	360372,63	1185104,29
9	360385,87	1185090,21
10	360347,94	1185087,92
11	360323,63	1185065,63
12	360305,41	1185043,09
13	360298,81	1185034,22
14	360284,89	1185011,17
15	360281,38	1185005,36
16	360265,47	1184977,79
17	360236,81	1184948,23
18	360214,22	1184928,36
19	360163,52	1184891,90
20	360164,10	1184884,71
21	360172,04	1184876,56
22	360165,01	1184869,44
23	360126,14	1184906,85
24	360130,63	1184910,96
25	360139,96	1184910,82
26	360179,05	1184940,96
27	360180,25	1184941,83
28	360260,68	1185000,17
:ЗУ20		
1	359940,24	1185108,56
2	360000,42	1185161,28
3	360004,38	1185164,75
4	360051,58	1185206,10
5	360093,19	1185242,55
6	360105,55	1185236,43
7	360116,88	1185238,08
8	360126,12	1185244,14
9	360137,66	1185253,02
10	360152,75	1185244,59
11	360148,09	1185230,39
12	360143,01	1185223,37
13	360119,09	1185191,63
14	360098,15	1185169,96
15	360077,60	1185145,49
16	360076,61	1185144,32
17	360074,98	1185142,38
18	360068,32	1185134,44

Обозначение (номер) характерных точек границ	Перечень координат характерных точек в системе координат, используемой для ведения Единого государственного реестра недвижимости	
	X	У
1	2	3
19	360055,38	1185121,66
20	360039,54	1185106,01
21	360018,73	1185085,45
22	359992,65	1185059,69
23	359995,91	1185056,40
24	359987,19	1185047,99
25	359931,93	1185103,63
26	359938,41	1185110,42
:ЗУ21		
1	360281,17	1185422,72
2	360285,67	1185408,31
3	360295,26	1185375,70
4	360319,13	1185373,97
5	360327,65	1185373,30
6	360356,68	1185369,58
7	360388,72	1185368,92
8	360388,31	1185362,35
9	360416,53	1185363,14
10	360433,94	1185363,63
11	360434,13	1185354,15
12	360434,33	1185343,62
13	360407,37	1185342,77
14	360407,55	1185336,35
15	360400,90	1185336,02
16	360400,58	1185348,58
17	360366,53	1185345,79
18	360357,59	1185345,63
19	360314,30	1185347,16
20	360313,65	1185338,82
21	360270,43	1185338,79
22	360254,63	1185320,28
23	360235,64	1185308,95
24	360201,33	1185307,36
25	360184,47	1185283,14
26	360173,46	1185276,84
27	360158,67	1185286,45
28	360158,36	1185300,68
29	360145,80	1185308,61
30	360098,51	1185341,52
31	360074,21	1185365,82
32	360060,32	1185398,12
33	360079,39	1185403,61
34	360100,10	1185402,06
35	360102,71	1185395,94
36	360154,72	1185392,25
37	360162,45	1185398,50
38	360237,63	1185459,29
39	360266,24	1185472,87
:ЗУ22		
1	359941,99	1185402,74
2	360010,62	1185406,88
3	360021,21	1185364,06

Обозначение (номер) характерных точек границ	Перечень координат характерных точек в системе координат, используемой для ведения Единого государственного реестра недвижимости	
	X	У
1	2	3
4	359939,17	1185387,42
5	359933,87	1185389,52
6	359933,22	1185388,15
7	359900,86	1185403,47
8	359878,22	1185413,41
9	359855,75	1185424,76
10	359857,80	1185428,76
11	359878,21	1185418,45
12	359894,92	1185410,96
13	359907,57	1185406,17
14	359920,49	1185402,24
15	359920,85	1185404,23
16	359931,44	1185402,71
:ЗУ23		
1	360331,71	1185311,54
2	360332,75	1185322,48
3	360329,40	1185329,98
4	360322,38	1185335,64
5	360313,65	1185338,82
6	360314,30	1185347,16
7	360357,59	1185345,63
8	360366,53	1185345,79
9	360400,58	1185348,58
10	360400,90	1185336,02
11	360388,42	1185335,40
12	360388,94	1185320,09
13	360389,05	1185316,59
14	360375,12	1185316,13
15	360364,86	1185315,79
16	360358,80	1185300,91
17	360351,10	1185278,88
18	360351,23	1185266,20
19	360342,11	1185249,67
20	360338,15	1185244,68
21	360333,31	1185241,01
22	360311,91	1185202,56
23	360320,63	1185194,09
24	360308,34	1185182,79
25	360267,05	1185209,82
26	360274,34	1185222,10
27	360283,60	1185216,91
:ЗУ24		
1	360003,18	1185049,07
2	360067,85	1184983,87
3	360098,04	1184952,66
4	360139,96	1184910,82
5	360130,63	1184910,96
6	360126,14	1184906,85
7	360165,01	1184869,44
8	360172,04	1184876,56
9	360186,86	1184861,36
10	360172,54	1184845,67

Обозначение (номер) характерных точек границ	Перечень координат характерных точек в системе координат, используемой для ведения Единого государственного реестра недвижимости	
	X	У
1	2	3
11	360140,57	1184876,62
12	360105,62	1184910,44
13	360097,09	1184918,74
14	360044,32	1184972,73
15	360039,68	1184967,98
16	360024,04	1184984,19
17	360028,66	1184988,76
18	359991,34	1185026,98
19	359952,00	1185067,20
20	359948,25	1185063,08
21	359924,52	1185087,55
22	359915,30	1185097,06
23	359933,85	1185115,06
24	359938,41	1185110,42
25	359931,93	1185103,63
26	359987,19	1185047,99
27	359995,91	1185056,40
:ЗУ25		
1	360313,65	1185338,82
2	360322,38	1185335,64
3	360329,40	1185329,98
4	360332,75	1185322,48
5	360331,71	1185311,54
6	360283,60	1185216,91
7	360274,34	1185222,10
8	360184,47	1185283,14
9	360201,33	1185307,36
10	360235,64	1185308,95
11	360254,63	1185320,28
12	360270,43	1185338,79
:ЗУ26		
1	360326,29	1185411,63
2	360343,97	1185411,74
3	360355,91	1185405,51
4	360356,11	1185384,70
5	360392,26	1185385,72
6	360392,32	1185382,53
7	360389,24	1185381,67
8	360389,24	1185379,29
9	360389,22	1185376,93
10	360388,99	1185373,29
11	360388,72	1185368,92
12	360356,68	1185369,58
13	360327,65	1185373,30
14	360319,13	1185373,97
15	360295,26	1185375,70
16	360285,67	1185408,31
17	360302,80	1185409,71
:ЗУ27		
1	359658,54	1185613,62
2	359766,67	1185676,52
3	359774,88	1185667,33

Обозначение (номер) характерных точек границ	Перечень координат характерных точек в системе координат, используемой для ведения Единого государственного реестра недвижимости	
	X	У
1	2	3
4	359769,04	1185660,98
5	359768,12	1185659,97
6	359739,07	1185631,72
7	359730,99	1185626,04
8	359711,09	1185612,05
9	359663,21	1185584,53
10	359663,26	1185576,44
11	359708,00	1185574,56
12	359689,98	1185542,35
13	359665,85	1185554,20
14	359649,60	1185562,17
15	359641,95	1185585,68
:ЗУ28		
1	359500,83	1185652,35
2	359529,06	1185644,60
3	359575,62	1185631,88
4	359685,61	1185702,17
5	359718,66	1185739,34
6	359776,89	1185765,13
7	359807,41	1185737,91
8	359845,10	1185705,87
9	359877,11	1185744,86
10	359897,68	1185769,92
11	359924,31	1185798,48
12	359926,08	1185795,94
13	359957,78	1185825,23
14	359958,43	1185814,86
15	359911,98	1185725,64
16	359893,50	1185703,55
17	359877,75	1185696,10
18	359860,23	1185696,93
19	359785,78	1185724,29
20	359752,66	1185720,45
21	359730,80	1185711,21
22	359587,24	1185617,02
23	359571,92	1185613,63
24	359553,93	1185617,25
25	359530,41	1185630,08
:ЗУ29		
1	359509,98	1185219,04
2	359471,53	1185177,65
3	359458,33	1185166,97
4	359436,66	1185149,33
5	359439,56	1185174,19
6	359460,06	1185190,81
7	359510,22	1185268,96
8	359523,95	1185328,96
9	359501,30	1185510,09
10	359481,33	1185564,66
11	359470,45	1185571,93
12	359434,17	1185596,19
13	359401,53	1185617,97

Обозначение (номер) характерных точек границ	Перечень координат характерных точек в системе координат, используемой для ведения Единого государственного реестра недвижимости	
	X	У
1	2	3
14	359421,94	1185622,57
15	359523,50	1185557,30
16	359532,52	1185540,18
17	359541,31	1185406,76
18	359542,21	1185309,41
19	359539,08	1185297,13
20	359533,65	1185258,03
:ЗУ30		
1	359356,83	1185647,81
2	359370,46	1185667,27
3	359435,92	1185625,71
4	359421,94	1185622,57
5	359401,53	1185617,97
6	359388,62	1185626,59
:ЗУ31		
1	359285,91	1185730,75
2	359266,83	1185746,00
3	359254,85	1185760,77
4	359235,67	1185778,11
5	359227,49	1185785,50
6	359219,13	1185793,08
7	359191,41	1185820,44
8	359208,62	1185837,60
9	359220,44	1185849,34
10	359222,58	1185851,44
11	359226,11	1185855,27
12	359235,83	1185845,54
13	359240,20	1185841,16
14	359317,88	1185759,70
15	359360,36	1185731,99
16	359390,98	1185711,93
17	359398,36	1185707,09
18	359370,46	1185667,27
19	359337,00	1185685,52
:ЗУ32		
1	359621,92	1185196,42
2	359778,26	1185219,62
3	359625,86	1185145,63
4	359613,77	1185127,58
5	359580,30	1185160,93
:ЗУ33		
1	355848,51	1181927,08
2	355827,49	1181972,02
3	355817,05	1181994,34
4	355791,90	1182045,08
5	355816,73	1182080,34
6	355839,04	1182098,09
7	355895,03	1182160,30
8	355916,55	1182193,65
9	355909,32	1182209,04
10	355931,95	1182219,67
11	355934,12	1182235,05

Обозначение (номер) характерных точек границ	Перечень координат характерных точек в системе координат, используемой для ведения Единого государственного реестра недвижимости	
	X	У
1	2	3
12	355947,67	1182241,42
13	355948,47	1182249,76
14	355962,63	1182276,57
15	355986,55	1182283,88
16	355992,63	1182293,06
17	355985,90	1182315,06
18	356007,89	1182321,78
19	355999,12	1182350,47
20	356016,64	1182355,83
21	356038,49	1182392,43
22	356034,53	1182405,38
23	356025,25	1182435,78
24	356033,63	1182456,99
25	356033,45	1182468,76
26	356064,45	1182469,24
27	356082,63	1182469,52
28	356084,45	1182469,55
29	356103,24	1182477,11
30	356116,95	1182489,56
31	356116,73	1182503,37
32	356140,02	1182520,47
33	356142,58	1182522,85
34	356150,25	1182530,42
35	356157,93	1182542,58
36	356174,35	1182562,10
37	356174,15	1182565,26
38	356173,14	1182575,98
39	356172,87	1182589,28
40	356171,90	1182597,62
41	356174,69	1182599,10
42	356187,42	1182598,52
43	356202,03	1182599,67
44	356204,62	1182598,16
45	356206,55	1182600,23
46	356213,38	1182607,61
47	356218,53	1182614,23
48	356229,69	1182628,79
49	356237,72	1182639,11
50	356263,57	1182665,14
51	356294,53	1182695,96
52	356318,21	1182719,09
53	356337,52	1182736,14
54	356349,11	1182745,27
55	356377,99	1182708,42
56	356385,61	1182713,87
57	356412,65	1182704,45
58	356418,48	1182698,49
59	356427,73	1182693,70
60	356441,32	1182673,49
61	356466,49	1182689,74
62	356463,82	1182697,29
63	356464,09	1182703,52

Обозначение (номер) характерных точек границ	Перечень координат характерных точек в системе координат, используемой для ведения Единого государственного реестра недвижимости	
	X	У
1	2	3
64	356449,09	1182729,10
65	356629,21	1182825,32
66	356674,79	1182848,46
67	356708,38	1182865,52
68	356715,91	1182864,06
69	356751,65	1182887,18
70	356773,57	1182896,58
71	356791,57	1182906,28
72	356811,08	1182919,04
73	356823,94	1182928,39
74	356833,95	1182935,92
75	356853,02	1182951,34
76	356874,60	1182970,65
77	356888,83	1182984,83
78	356900,55	1182997,50
79	356915,27	1183013,86
80	356951,63	1183057,04
81	356998,80	1183111,08
82	357026,72	1183153,13
83	357052,57	1183203,12
84	357045,55	1183206,84
85	357073,41	1183259,92
86	357080,38	1183256,11
87	357130,18	1183348,10
88	357124,53	1183351,62
89	357138,61	1183372,91
90	357152,33	1183389,63
91	357172,54	1183412,89
92	357176,53	1183409,04
93	357203,68	1183439,76
94	357221,84	1183457,90
95	357247,14	1183470,47
96	357268,58	1183481,13
97	357288,42	1183490,02
98	357310,15	1183503,05
99	357322,43	1183512,57
100	357347,28	1183534,20
101	357393,38	1183581,91
102	357465,19	1183656,43
103	357531,66	1183722,01
104	357589,58	1183777,38
105	357625,24	1183811,13
106	357640,92	1183825,49
107	357642,41	1183828,13
108	357642,63	1183832,29
109	357641,14	1183835,20
110	357632,64	1183844,14
111	357618,22	1183832,44
112	357609,69	1183841,35
113	357622,48	1183853,65
114	357631,29	1183862,00
115	357630,39	1183858,61

Обозначение (номер) характерных точек границ	Перечень координат характерных точек в системе координат, используемой для ведения Единого государственного реестра недвижимости	
	X	У
1	2	3
116	357634,86	1183860,47
117	357654,21	1183860,33
118	357663,53	1183852,81
119	357668,62	1183842,86
120	357691,13	1183863,89
121	357748,79	1183917,92
122	357812,05	1183976,28
123	357873,19	1184031,03
124	357927,73	1184078,69
125	357982,42	1184127,12
126	358006,05	1184147,87
127	358031,81	1184170,49
128	358038,25	1184175,07
129	358086,26	1184211,15
130	358127,81	1184244,29
131	358301,19	1184360,94
132	358310,57	1184366,97
133	358412,60	1184432,58
134	358423,09	1184438,69
135	358505,15	1184485,91
136	358599,17	1184539,12
137	358655,93	1184571,66
138	358723,45	1184614,04
139	358770,17	1184643,19
140	358813,48	1184672,55
141	358848,29	1184697,67
142	358878,08	1184720,35
143	358924,87	1184757,29
144	358925,41	1184757,71
145	358959,52	1184784,54
146	359011,31	1184825,28
147	359102,45	1184894,26
148	359193,39	1184957,06
149	359238,11	1184982,10
150	359225,41	1185008,11
151	359235,75	1185015,34
152	359241,87	1185019,17
153	359242,85	1185019,78
154	359275,49	1185039,92
155	359299,39	1185055,62
156	359355,35	1185092,38
157	359362,00	1185093,40
158	359402,05	1185121,17
159	359436,66	1185149,33
160	359458,33	1185166,97
161	359471,53	1185177,65
162	359525,60	1185114,28
163	359501,30	1185094,16
164	359493,49	1185102,93
165	359424,06	1185049,62
166	359416,44	1185042,03
167	359415,36	1185031,18

Обозначение (номер) характерных точек границ	Перечень координат характерных точек в системе координат, используемой для ведения Единого государственного реестра недвижимости	
	X	У
1	2	3
168	359400,65	1185032,57
169	359363,09	1185006,69
170	359305,78	1184963,48
171	359290,37	1184951,17
172	359279,71	1184964,25
173	359223,02	1184925,16
174	359125,99	1184856,18
175	359043,96	1184796,65
176	358949,51	1184724,88
177	358850,44	1184651,02
178	358768,88	1184594,54
179	358703,13	1184551,89
180	358672,56	1184531,74
181	358514,31	1184437,06
182	358381,24	1184355,53
183	358380,93	1184355,28
184	358368,91	1184345,62
185	358349,23	1184328,94
186	358327,48	1184306,74
187	358293,32	1184275,65
188	358282,59	1184291,96
189	358270,13	1184283,28
190	358236,58	1184259,76
191	358239,30	1184255,89
192	358246,60	1184259,30
193	358250,91	1184260,16
194	358258,34	1184239,95
195	358248,40	1184232,10
196	358240,78	1184226,09
197	358230,10	1184227,49
198	358183,65	1184192,32
199	358107,83	1184133,36
200	358093,77	1184150,68
201	358075,62	1184135,83
202	358042,64	1184108,26
203	358024,83	1184093,01
204	358052,71	1184058,51
205	358042,78	1184049,89
206	358037,64	1184045,43
207	358004,54	1184014,25
208	357978,69	1183989,93
209	357966,91	1183978,16
210	357946,67	1183999,67
211	357873,73	1183936,25
212	357692,72	1183778,87
213	357536,18	1183621,72
214	357520,95	1183593,63
215	357505,99	1183549,90
216	357494,01	1183518,16
217	357482,50	1183497,45
218	357467,49	1183480,61
219	357457,28	1183488,85

Обозначение (номер) характерных точек границ	Перечень координат характерных точек в системе координат, используемой для ведения Единого государственного реестра недвижимости	
	X	У
1	2	3
220	357421,05	1183442,92
221	357434,14	1183431,25
222	357335,09	1183304,16
223	357324,58	1183290,35
224	357237,96	1183183,58
225	357237,29	1183174,82
226	357222,15	1183155,31
227	357205,12	1183168,53
228	357163,91	1183115,44
229	357190,49	1183092,90
230	357114,05	1183036,06
231	357054,82	1183008,78
232	357000,56	1182983,78
233	356929,10	1182920,93
234	356879,26	1182883,48
235	356841,94	1182856,97
236	356822,40	1182845,53
237	356812,01	1182845,07
238	356758,09	1182807,16
239	356741,64	1182799,90
240	356721,19	1182781,93
241	356679,76	1182748,69
242	356689,64	1182738,42
243	356699,79	1182733,81
244	356705,30	1182737,36
245	356710,47	1182736,24
246	356712,69	1182735,76
247	356706,13	1182696,20
248	356698,12	1182693,52
249	356693,32	1182697,67
250	356683,72	1182705,98
251	356665,75	1182712,29
252	356652,06	1182721,57
253	356546,05	1182622,11
254	356516,99	1182652,80
255	356508,76	1182648,26
256	356501,27	1182647,34
257	356495,24	1182648,65
258	356490,70	1182652,23
259	356487,72	1182655,95
260	356463,23	1182640,09
261	356465,04	1182628,56
262	356460,78	1182621,33
263	356465,52	1182611,76
264	356464,24	1182606,55
265	356448,42	1182597,75
266	356457,20	1182580,55
267	356463,36	1182582,96
268	356470,57	1182584,30
269	356477,62	1182584,22
270	356478,38	1182576,56
271	356478,29	1182568,22

Обозначение (номер) характерных точек границ	Перечень координат характерных точек в системе координат, используемой для ведения Единого государственного реестра недвижимости	
	X	У
1	2	3
272	356463,28	1182555,05
273	356380,79	1182519,41
274	356274,02	1182455,34
275	356239,18	1182422,15
276	356233,02	1182421,30
277	356234,33	1182411,68
278	356212,25	1182388,14
279	356202,61	1182388,18
280	356200,24	1182385,39
281	356200,23	1182375,32
282	356186,66	1182359,60
283	356160,42	1182329,18
284	356155,98	1182333,01
285	356113,45	1182281,58
286	356047,96	1182197,80
287	355991,32	1182129,52
288	355914,14	1182025,00
289	355902,62	1182001,42
:ЗУ34		
1	359513,09	1185073,30
2	359474,30	1185046,85
3	359465,00	1185042,58
4	359459,41	1185041,56
5	359420,90	1185046,47
6	359424,06	1185049,62
7	359493,49	1185102,93
8	359501,30	1185094,16
9	359525,60	1185114,28
10	359580,30	1185160,93
11	359613,77	1185127,58
12	359642,96	1185098,50
13	359694,43	1185047,56
14	359725,62	1185028,55
15	359758,80	1185011,98
16	359776,68	1185007,79
17	359917,45	1184994,63
18	359927,99	1185007,41
19	359929,64	1185009,41
20	359930,42	1185010,65
21	359951,72	1185044,34
22	359950,73	1185060,53
23	359948,25	1185063,08
24	359952,00	1185067,20
25	359991,32	1185026,97
26	359990,94	1185026,57
27	359980,53	1185030,74
28	359970,28	1185029,15
29	359958,35	1185016,31
30	359942,70	1184991,33
31	359927,35	1184973,57
32	359916,65	1184966,67
33	359896,85	1184962,55

Обозначение (номер) характерных точек границ	Перечень координат характерных точек в системе координат, используемой для ведения Единого государственного реестра недвижимости	
	X	У
1	2	3
34	359875,76	1184961,13
35	359860,07	1184963,77
36	359823,42	1184971,02
37	359802,28	1184974,84
38	359801,21	1184972,71
39	359796,08	1184973,49
40	359795,90	1184976,00
41	359788,31	1184977,37
42	359774,56	1184979,81
43	359773,20	1184977,77
44	359768,71	1184978,48
45	359768,15	1184980,95
46	359749,74	1184984,46
47	359731,85	1184989,84
48	359720,73	1184994,42
49	359717,33	1184987,60
50	359711,77	1184990,45
51	359714,43	1184997,22
52	359707,91	1185000,12
53	359689,52	1185012,64
54	359672,17	1185028,21
55	359631,39	1185071,44
56	359619,52	1185077,73
57	359593,56	1185085,50
58	359586,92	1185087,49
59	359553,90	1185091,30
60	359545,83	1185091,17
61	359539,15	1185088,86
62	359529,95	1185083,98
:ЗУ35		
1	359290,37	1184951,17
2	359305,78	1184963,48
3	359363,09	1185006,69
4	359400,65	1185032,57
5	359415,36	1185031,18
6	359445,70	1185028,98
7	359445,80	1185018,80
8	359431,22	1185013,73
9	359421,26	1185009,06
10	359421,26	1185009,05
11	359421,23	1185009,04
12	359422,63	1185006,07
13	359426,42	1184997,78
14	359409,74	1184989,32
15	359406,44	1184986,75
16	359404,49	1184986,43
17	359404,52	1184985,28
18	359400,03	1184984,21
19	359377,12	1184974,31
20	359376,00	1184977,28
21	359374,28	1184980,39
22	359370,58	1184979,27

Обозначение (номер) характерных точек границ	Перечень координат характерных точек в системе координат, используемой для ведения Единого государственного реестра недвижимости	
	X	У
1	2	3
23	359362,44	1184975,04
24	359358,02	1184972,74
25	359346,98	1184967,32
26	359345,63	1184966,69
27	359341,90	1184964,88
28	359335,94	1184961,92
29	359327,79	1184957,42
30	359319,25	1184952,69
31	359308,98	1184947,95
32	359308,19	1184947,31
33	359299,13	1184943,49
34	359298,63	1184943,21
35	359286,50	1184937,96
36	359276,77	1184933,44
37	359275,33	1184932,33
38	359267,15	1184928,40
39	359265,62	1184927,76
40	359259,09	1184924,83
41	359258,06	1184928,18
:ЗУ36		
1	358349,23	1184328,94
2	358368,91	1184345,62
3	358380,93	1184355,28
4	358381,24	1184355,53
5	358514,31	1184437,06
6	358672,56	1184531,74
7	358703,13	1184551,89
8	358768,88	1184594,54
9	358850,44	1184651,02
10	358949,51	1184724,88
11	359043,96	1184796,65
12	359125,99	1184856,18
13	359223,02	1184925,16
14	359279,71	1184964,25
15	359290,37	1184951,17
16	359258,06	1184928,18
17	359259,09	1184924,83
18	359257,51	1184923,12
19	359256,99	1184921,78
20	359255,98	1184919,15
21	359254,16	1184917,52
22	359252,97	1184916,45
23	359251,01	1184914,91
24	359245,29	1184918,75
25	359237,85	1184914,49
26	359215,50	1184897,67
27	359199,14	1184886,75
28	359197,07	1184884,14
29	359202,95	1184879,47
30	359199,61	1184874,62
31	359189,67	1184863,47
32	359184,75	1184859,28

Обозначение (номер) характерных точек границ	Перечень координат характерных точек в системе координат, используемой для ведения Единого государственного реестра недвижимости	
	X	У
1	2	3
33	359181,14	1184854,59
34	359175,60	1184852,91
35	359167,01	1184862,93
36	359154,97	1184853,22
37	359157,21	1184849,52
38	359124,07	1184827,03
39	359128,34	1184822,76
40	359122,80	1184817,60
41	359120,90	1184815,92
42	359115,61	1184818,69
43	359075,79	1184786,25
44	359045,48	1184763,84
45	359037,34	1184760,68
46	359036,44	1184761,62
47	359032,70	1184758,89
48	359024,60	1184760,45
49	359008,73	1184748,67
50	358979,18	1184726,03
51	358955,42	1184708,31
52	358849,86	1184615,63
53	358854,75	1184611,54
54	358855,35	1184611,14
55	358854,89	1184610,60
56	358842,75	1184599,89
57	358841,05	1184601,59
58	358841,15	1184604,06
59	358829,99	1184615,59
60	358790,35	1184587,40
61	358774,77	1184569,93
62	358757,29	1184557,61
63	358756,93	1184544,63
64	358769,07	1184523,59
65	358765,73	1184520,29
66	358763,18	1184519,68
67	358747,03	1184542,68
68	358726,42	1184531,60
69	358723,70	1184530,14
70	358718,41	1184532,92
71	358713,13	1184537,31
72	358704,71	1184533,63
73	358652,36	1184499,56
74	358640,33	1184489,29
75	358626,08	1184480,19
76	358606,95	1184470,27
77	358584,02	1184458,92
78	358562,41	1184444,98
79	358541,15	1184432,72
80	358525,34	1184423,44
81	358508,91	1184413,14
82	358491,68	1184402,53
83	358474,44	1184392,22
84	358470,31	1184389,49

Обозначение (номер) характерных точек границ	Перечень координат характерных точек в системе координат, используемой для ведения Единого государственного реестра недвижимости	
	X	У
1	2	3
85	358472,88	1184385,41
86	358454,95	1184374,99
87	358454,93	1184374,98
88	358454,94	1184374,96
89	358454,20	1184369,81
90	358425,64	1184351,65
91	358421,50	1184347,51
92	358388,86	1184326,63
93	358384,40	1184303,78
94	358381,96	1184302,42
95	358376,53	1184299,68
96	358372,14	1184297,31
97	358352,57	1184286,78
98	358353,18	1184285,60
99	358354,54	1184282,96
100	358356,45	1184279,51
101	358333,92	1184266,69
102	358324,65	1184251,14
103	358330,99	1184240,49
104	358321,79	1184235,08
105	358303,30	1184224,99
106	358296,64	1184219,98
107	358286,19	1184213,56
108	358285,37	1184214,93
109	358253,26	1184226,86
110	358248,40	1184232,10
111	358258,34	1184239,95
112	358250,91	1184260,16
113	358246,60	1184259,30
114	358239,30	1184255,89
115	358236,58	1184259,76
116	358270,13	1184283,28
117	358282,59	1184291,96
118	358293,32	1184275,65
119	358327,48	1184306,74
:ЗУ37		
1	359237,85	1184914,49
2	359245,29	1184918,75
3	359251,01	1184914,91
4	359252,97	1184916,45
5	359257,44	1184912,40
6	359247,40	1184903,64
:ЗУ38		
1	359192,20	1184853,63
2	359187,80	1184856,83
3	359185,51	1184858,67
4	359184,75	1184859,28
5	359189,67	1184863,47
6	359199,61	1184874,62
7	359202,95	1184879,47
8	359197,07	1184884,14
9	359199,14	1184886,75

Обозначение (номер) характерных точек границ	Перечень координат характерных точек в системе координат, используемой для ведения Единого государственного реестра недвижимости	
	X	У
1	2	3
10	359215,50	1184897,67
11	359217,75	1184895,69
12	359216,39	1184894,15
13	359213,27	1184886,53
14	359214,18	1184885,89
15	359211,92	1184882,69
16	359208,30	1184877,67
17	359203,32	1184870,42
18	359194,40	1184857,56
19	359193,60	1184856,13
:ЗУ39		
1	359075,79	1184786,25
2	359115,61	1184818,69
3	359120,90	1184815,92
4	359080,42	1184780,07
5	359088,93	1184770,58
6	359098,28	1184758,89
7	359106,44	1184750,59
8	359100,43	1184746,77
9	359095,31	1184741,97
10	359091,04	1184738,88
11	359080,53	1184730,64
12	359080,08	1184731,09
13	359071,48	1184724,85
14	359037,34	1184760,68
15	359045,48	1184763,84
:ЗУ40		
1	358864,25	1184618,64
2	358857,17	1184613,28
3	358860,22	1184609,59
4	358819,25	1184573,19
5	358816,39	1184576,33
6	358825,92	1184585,03
7	358842,75	1184599,89
8	358854,89	1184610,60
9	358855,35	1184611,14
10	358854,75	1184611,54
11	358849,86	1184615,63
12	358955,42	1184708,31
13	358979,18	1184726,03
14	359008,73	1184748,67
15	359024,60	1184760,45
16	359032,70	1184758,89
17	359025,78	1184753,82
18	359010,13	1184746,58
19	358985,36	1184726,18
20	358967,73	1184711,52
21	358957,52	1184703,71
22	358947,80	1184694,76
23	358934,70	1184682,42
24	358922,84	1184669,88
25	358911,07	1184658,95

Обозначение (номер) характерных точек границ	Перечень координат характерных точек в системе координат, используемой для ведения Единого государственного реестра недвижимости	
	X	У
1	2	3
26	358898,38	1184648,20
27	358887,95	1184638,40
28	358875,62	1184628,02
29	358867,66	1184621,41
:ЗУ41		
1	358712,86	1184531,25
2	358707,74	1184528,42
3	358677,54	1184503,22
4	358671,63	1184504,29
5	358640,33	1184489,29
6	358652,36	1184499,56
7	358704,71	1184533,63
8	358713,13	1184537,31
9	358718,41	1184532,92
10	358723,70	1184530,14
11	358726,42	1184531,60
12	358745,02	1184522,46
13	358754,85	1184517,52
14	358752,47	1184512,27
15	358746,73	1184514,92
16	358735,01	1184520,34
17	358725,10	1184524,93
:ЗУ42		
1	358860,22	1184609,59
2	358861,85	1184561,38
3	358856,60	1184560,31
4	358856,41	1184560,27
5	358848,76	1184558,13
6	358849,14	1184552,18
7	358843,56	1184552,22
8	358843,83	1184546,75
9	358841,85	1184548,06
10	358839,37	1184549,69
11	358827,24	1184563,85
12	358820,90	1184571,27
13	358819,25	1184573,19
:ЗУ43		
1	358790,50	1184546,99
2	358779,79	1184534,51
3	358770,68	1184525,19
4	358769,07	1184523,59
5	358756,93	1184544,63
6	358757,29	1184557,61
7	358774,77	1184569,93
8	358790,35	1184587,40
9	358829,99	1184615,59
10	358841,15	1184604,06
11	358841,05	1184601,59
12	358842,75	1184599,89
13	358825,92	1184585,03
14	358816,39	1184576,33
15	358813,02	1184573,25

Обозначение (номер) характерных точек границ	Перечень координат характерных точек в системе координат, используемой для ведения Единого государственного реестра недвижимости	
	X	У
1	2	3
16	358803,56	1184561,12
:ЗУ44		
1	358726,42	1184531,60
2	358747,03	1184542,68
3	358763,18	1184519,68
4	358761,44	1184519,26
5	358754,85	1184517,52
6	358745,02	1184522,46
:ЗУ45		
1	358677,54	1184503,22
2	358707,74	1184528,42
3	358712,86	1184531,25
4	358694,61	1184490,05
5	358683,40	1184500,96
:ЗУ46		
1	358454,94	1184374,96
2	358472,74	1184345,30
3	358455,91	1184334,59
4	358438,17	1184324,38
5	358421,04	1184313,37
6	358420,53	1184313,05
7	358405,11	1184303,17
8	358386,27	1184293,24
9	358381,98	1184302,42
10	358381,97	1184302,41
11	358381,96	1184302,42
12	358384,40	1184303,78
13	358388,86	1184326,63
14	358421,50	1184347,51
15	358425,64	1184351,65
16	358454,20	1184369,81
:ЗУ47		
1	358107,83	1184133,36
2	358183,65	1184192,32
3	358230,10	1184227,49
4	358240,78	1184226,09
5	358248,40	1184232,10
6	358253,26	1184226,86
7	358167,44	1184155,66
8	358131,89	1184127,05
9	358128,85	1184120,54
10	358126,71	1184112,46
11	358126,71	1184104,86
12	358120,01	1184099,90
:ЗУ48		
1	358093,77	1184150,68
2	358107,83	1184133,36
3	358120,01	1184099,90
4	358123,52	1184095,04
5	358135,05	1184079,09
6	358080,60	1184041,38
7	358066,13	1184061,61

Обозначение (номер) характерных точек границ	Перечень координат характерных точек в системе координат, используемой для ведения Единого государственного реестра недвижимости	
	X	У
1	2	3
8	358052,44	1184052,07
9	358050,42	1184052,02
10	358044,30	1184050,31
11	358042,78	1184049,89
12	358052,71	1184058,51
13	358024,83	1184093,01
14	358042,64	1184108,26
15	358075,62	1184135,83
:ЗУ49		
1	357494,17	1183463,57
2	357467,49	1183480,61
3	357482,50	1183497,45
4	357494,01	1183518,16
5	357505,99	1183549,90
6	357520,95	1183593,63
7	357536,18	1183621,72
8	357692,72	1183778,87
9	357873,73	1183936,25
10	357946,67	1183999,67
11	357966,91	1183978,16
12	357937,20	1183948,46
13	357835,73	1183846,58
14	357825,52	1183836,44
15	357779,86	1183791,08
16	357770,38	1183780,97
17	357767,98	1183777,98
18	357764,95	1183774,10
19	357761,39	1183769,38
20	357757,92	1183764,60
21	357754,55	1183759,75
22	357751,26	1183754,84
23	357748,07	1183749,86
24	357745,48	1183745,67
25	357742,47	1183740,59
26	357739,07	1183734,60
27	357735,80	1183728,52
28	357732,53	1183722,12
29	357729,19	1183715,77
30	357726,13	1183710,28
31	357722,96	1183704,86
32	357720,14	1183700,27
33	357719,29	1183698,94
34	357719,24	1183698,87
35	357719,22	1183698,84
36	357716,75	1183694,98
37	357713,24	1183689,77
38	357710,14	1183685,37
39	357706,96	1183681,02
40	357703,14	1183676,03
41	357698,65	1183670,43
42	357693,10	1183663,89
43	357686,08	1183656,82

Обозначение (номер) характерных точек границ	Перечень координат характерных точек в системе координат, используемой для ведения Единого государственного реестра недвижимости	
	X	У
1	2	3
44	357497,05	1183466,47
:ЗУ50		
1	357467,49	1183480,61
2	357494,17	1183463,57
3	357451,67	1183420,58
4	357434,14	1183431,25
5	357421,05	1183442,92
6	357457,28	1183488,85
:ЗУ51		
1	357272,97	1183146,76
2	357237,29	1183174,82
3	357237,96	1183183,58
4	357324,58	1183290,35
5	357335,09	1183304,16
6	357434,14	1183431,25
7	357451,67	1183420,58
8	357446,84	1183415,56
9	357438,33	1183406,40
10	357429,96	1183397,11
11	357420,12	1183385,79
12	357412,08	1183376,22
13	357404,19	1183366,52
14	357396,45	1183356,70
15	357388,87	1183346,76
16	357381,45	1183336,70
17	357377,07	1183330,61
18	357371,30	1183322,39
19	357362,87	1183309,98
20	357354,68	1183297,41
21	357345,43	1183282,56
22	357337,76	1183269,66
23	357332,02	1183259,59
24	357319,87	1183237,80
25	357315,47	1183229,87
26	357315,06	1183229,13
27	357315,02	1183229,06
28	357303,39	1183207,93
29	357302,73	1183206,79
30	357298,92	1183199,88
31	357297,89	1183198,01
32	357292,61	1183188,36
33	357290,61	1183184,70
34	357284,20	1183173,00
35	357283,29	1183171,33
36	357276,27	1183158,43
37	357275,02	1183155,81
38	357273,79	1183152,17
39	357273,13	1183148,94
:ЗУ52		
1	357230,56	1183067,79
2	357190,49	1183092,90
3	357163,91	1183115,44

Обозначение (номер) характерных точек границ	Перечень координат характерных точек в системе координат, используемой для ведения Единого государственного реестра недвижимости	
	X	У
1	2	3
4	357205,12	1183168,53
5	357222,15	1183155,31
6	357237,29	1183174,82
7	357272,97	1183146,76
8	357272,84	1183145,02
9	357273,13	1183140,84
10	357273,96	1183137,00
:ЗУ53		
1	356826,67	1182832,86
2	356810,54	1182831,04
3	356789,11	1182822,77
4	356756,37	1182798,76
5	356741,64	1182799,90
6	356758,09	1182807,16
7	356812,01	1182845,07
8	356822,40	1182845,53
9	356841,94	1182856,97
10	356879,26	1182883,48
11	356929,10	1182920,93
12	357000,56	1182983,78
13	357054,82	1183008,78
14	357006,71	1182972,73
15	356992,23	1182958,66
16	356977,50	1182944,87
17	356962,12	1182930,79
18	356946,09	1182916,27
19	356929,84	1182902,01
20	356910,05	1182885,24
21	356893,32	1182871,54
22	356883,18	1182863,46
23	356866,11	1182850,19
24	356861,24	1182845,72
25	356860,51	1182845,18
26	356850,69	1182836,04
:ЗУ54		
1	356772,62	1182797,51
2	356756,37	1182798,76
3	356789,11	1182822,77
4	356810,54	1182831,04
5	356826,67	1182832,86
6	356830,34	1182796,75
7	356826,51	1182791,60
8	356781,57	1182796,64
:ЗУ55		
1	356721,19	1182781,93
2	356714,96	1182755,39
3	356710,47	1182736,24
4	356705,30	1182737,36
5	356699,79	1182733,81
6	356689,64	1182738,42
7	356679,76	1182748,69
:ЗУ56		

Обозначение (номер) характерных точек границ	Перечень координат характерных точек в системе координат, используемой для ведения Единого государственного реестра недвижимости	
	X	У
1	2	3
1	356712,69	1182735,76
2	356710,47	1182736,24
3	356714,96	1182755,39
4	356721,19	1182781,93
5	356741,64	1182799,90
6	356756,37	1182798,76
7	356772,62	1182797,51
8	356765,42	1182792,64
9	356764,75	1182779,57
10	356764,42	1182773,00
11	356764,15	1182773,01
12	356738,45	1182775,06
13	356735,23	1182772,43
14	356728,47	1182743,38
15	356718,52	1182700,59
16	356718,46	1182700,33
17	356706,13	1182696,20
:ЗУ57		
1	356533,47	1182557,76
2	356546,05	1182622,11
3	356652,06	1182721,57
4	356665,75	1182712,29
5	356683,72	1182705,98
6	356656,39	1182701,17
7	356654,05	1182700,79
8	356650,16	1182700,07
9	356638,73	1182701,15
10	356598,68	1182656,57
11	356598,37	1182604,54
12	356539,24	1182567,49
:ЗУ58		
1	356546,05	1182622,11
2	356533,47	1182557,76
3	356540,64	1182538,94
4	356542,41	1182534,29
5	356539,88	1182533,32
6	356538,45	1182528,82
7	356539,42	1182520,14
8	356536,53	1182519,40
9	356520,34	1182515,25
10	356514,60	1182513,56
11	356495,43	1182541,73
12	356489,80	1182550,00
13	356463,28	1182555,05
14	356478,29	1182568,22
15	356478,38	1182576,56
16	356477,62	1182584,22
17	356470,57	1182584,30
18	356463,36	1182582,96
19	356457,20	1182580,55
20	356448,42	1182597,75
21	356464,24	1182606,55

Обозначение (номер) характерных точек границ	Перечень координат характерных точек в системе координат, используемой для ведения Единого государственного реестра недвижимости	
	X	У
1	2	3
22	356465,52	1182611,76
23	356460,78	1182621,33
24	356465,04	1182628,56
25	356463,23	1182640,09
26	356487,72	1182655,95
27	356490,70	1182652,23
28	356495,24	1182648,65
29	356501,27	1182647,34
30	356508,76	1182648,26
31	356516,99	1182652,80
:ЗУ59		
1	356212,25	1182388,14
2	356234,33	1182411,68
3	356234,33	1182394,70
4	356244,42	1182394,70
5	356244,35	1182387,88
6	356234,74	1182387,93
7	356227,88	1182387,96
:ЗУ60		
1	355916,29	1181976,93
2	355878,87	1181919,64
3	355875,02	1181913,75
4	355863,20	1181895,66
5	355848,51	1181927,08
6	355902,62	1182001,42
7	355914,14	1182025,00
8	355991,32	1182129,52
9	356047,96	1182197,80
10	356028,45	1182165,13
11	356019,08	1182149,40
12	356018,24	1182147,99
13	356011,69	1182136,97
14	356003,02	1182122,40
15	356002,89	1182122,20
:ЗУ61		
1	355916,55	1182193,65
2	355895,03	1182160,30
3	355839,04	1182098,09
4	355816,73	1182080,34
5	355791,90	1182045,08
6	355778,37	1182072,38
7	355802,01	1182083,49
8	355807,78	1182091,20
9	355802,48	1182102,49
10	355825,10	1182113,12
11	355847,74	1182123,75
12	355850,25	1182118,41
13	355856,28	1182125,56
14	355848,63	1182141,85
15	355871,25	1182152,48
16	355893,89	1182163,11
17	355893,92	1182183,02

Обозначение (номер) характерных точек границ	Перечень координат характерных точек в системе координат, используемой для ведения Единого государственного реестра недвижимости	
	X	У
1	2	3
:ЗУ62		
1	356366,15	1182806,62
2	356371,41	1182780,71
3	356369,88	1182767,65
4	356364,99	1182757,10
5	356353,30	1182748,57
6	356353,24	1182751,29
7	356353,03	1182751,81
8	356342,56	1182769,06
9	356340,62	1182772,60
10	356337,14	1182778,59
11	356332,10	1182787,49
12	356337,47	1182790,50
13	356358,78	1182802,66
:ЗУ63		
1	356465,37	1182803,46
2	356482,16	1182770,32
3	356463,01	1182755,30
4	356449,09	1182729,10
5	356464,09	1182703,52
6	356463,82	1182697,29
7	356466,49	1182689,74
8	356441,32	1182673,49
9	356427,73	1182693,70
10	356418,48	1182698,49
11	356412,65	1182704,45
12	356385,61	1182713,87
13	356377,99	1182708,42
14	356349,11	1182745,27
15	356350,14	1182746,08
16	356350,52	1182746,38
17	356353,30	1182748,57
18	356364,99	1182757,10
19	356369,88	1182767,65
20	356371,41	1182780,71
21	356366,15	1182806,62
22	356361,03	1182814,51
23	356356,30	1182824,44
24	356374,19	1182834,45
25	356374,98	1182832,91
26	356379,90	1182835,40
27	356395,00	1182812,01
28	356410,17	1182792,24
29	356437,09	1182806,38
30	356443,76	1182795,22
31	356447,31	1182796,52
:ЗУ64		
1	356482,16	1182770,32
2	356548,57	1182802,79
3	356674,79	1182848,46
4	356629,21	1182825,32
5	356449,09	1182729,10

Обозначение (номер) характерных точек границ	Перечень координат характерных точек в системе координат, используемой для ведения Единого государственного реестра недвижимости	
	X	У
1	2	3
6	356463,01	1182755,30
:ЗУ65		
1	358946,19	1184801,53
2	358959,52	1184784,54
3	358925,41	1184757,71
4	358924,87	1184757,29
5	358878,08	1184720,35
6	358848,29	1184697,67
7	358813,48	1184672,55
8	358770,17	1184643,19
9	358723,45	1184614,04
10	358655,93	1184571,66
11	358599,17	1184539,12
12	358505,15	1184485,91
13	358423,09	1184438,69
14	358412,60	1184432,58
15	358310,57	1184366,98
16	358301,19	1184360,94
17	358127,81	1184244,29
18	358086,26	1184211,15
19	358038,25	1184175,07
20	358031,81	1184170,49
21	358006,05	1184147,87
22	357988,57	1184144,73
23	357898,12	1184079,64
24	357796,63	1183998,48
25	357717,10	1183924,48
26	357654,21	1183860,33
27	357634,86	1183860,47
28	357630,39	1183858,61
29	357631,29	1183862,00
30	357622,48	1183853,65
31	357609,69	1183841,35
32	357618,22	1183832,44
33	357582,44	1183795,19
34	357479,33	1183693,70
35	357247,14	1183470,47
36	357221,84	1183457,90
37	357203,68	1183439,76
38	357176,53	1183409,04
39	357172,54	1183412,89
40	357152,33	1183389,63
41	357138,61	1183372,91
42	357124,53	1183351,62
43	357130,18	1183348,10
44	357080,38	1183256,11
45	357073,41	1183259,92
46	357045,55	1183206,84
47	357052,57	1183203,12
48	357026,72	1183153,13
49	356998,80	1183111,08
50	356951,63	1183057,04

Обозначение (номер) характерных точек границ	Перечень координат характерных точек в системе координат, используемой для ведения Единого государственного реестра недвижимости	
	X	У
1	2	3
51	356915,27	1183013,86
52	356900,55	1182997,50
53	356888,83	1182984,83
54	356874,60	1182970,65
55	356853,02	1182951,34
56	356833,95	1182935,92
57	356823,94	1182928,39
58	356811,08	1182919,04
59	356791,57	1182906,28
60	356773,57	1182896,58
61	356751,65	1182887,18
62	356715,91	1182864,06
63	356708,38	1182865,52
64	356674,79	1182848,46
65	356548,57	1182802,79
66	356482,16	1182770,32
67	356465,37	1182803,46
68	356482,61	1182810,31
69	356484,19	1182807,26
70	356485,89	1182807,85
71	356519,35	1182822,22
72	356518,70	1182823,73
73	356525,74	1182826,62
74	356529,02	1182818,60
75	356556,01	1182829,81
76	356601,61	1182847,18
77	356606,33	1182849,74
78	356650,60	1182866,68
79	356689,52	1182881,22
80	356702,32	1182885,99
81	356699,20	1182892,68
82	356698,23	1182894,77
83	356702,60	1182896,32
84	356706,65	1182888,11
85	356706,83	1182887,75
86	356727,86	1182896,72
87	356745,62	1182904,72
88	356761,24	1182912,51
89	356763,11	1182914,59
90	356763,60	1182915,14
91	356764,83	1182918,19
92	356765,40	1182918,53
93	356778,62	1182924,47
94	356783,75	1182923,47
95	356791,89	1182927,82
96	356805,81	1182937,02
97	356847,27	1182969,99
98	356879,64	1183002,32
99	356894,72	1183017,74
100	356947,46	1183085,25
101	356954,10	1183094,81
102	356993,63	1183155,54

Обозначение (номер) характерных точек границ	Перечень координат характерных точек в системе координат, используемой для ведения Единого государственного реестра недвижимости	
	X	У
1	2	3
103	357026,14	1183209,68
104	357032,74	1183221,84
105	357041,16	1183238,08
106	357041,60	1183239,97
107	357039,72	1183244,85
108	357037,41	1183262,75
109	357039,23	1183279,98
110	357046,49	1183286,73
111	357086,25	1183334,15
112	357095,13	1183360,33
113	357101,59	1183364,97
114	357110,91	1183371,53
115	357124,34	1183390,37
116	357134,81	1183405,07
117	357158,27	1183430,71
118	357396,68	1183656,51
119	357399,59	1183659,26
120	357547,48	1183799,33
121	357558,23	1183809,45
122	357721,51	1183964,16
123	357895,88	1184129,31
124	357919,76	1184142,40
125	357919,77	1184142,41
126	357966,26	1184171,07
127	357992,48	1184187,25
128	358000,74	1184192,16
129	358022,21	1184205,33
130	358035,01	1184213,62
131	358047,63	1184221,77
132	358057,87	1184228,23
133	358067,65	1184234,60
134	358078,69	1184241,47
135	358087,35	1184247,12
136	358109,99	1184261,51
137	358138,33	1184278,95
138	358170,92	1184297,00
139	358178,43	1184301,89
140	358170,44	1184314,29
141	358171,42	1184318,90
142	358175,70	1184321,57
143	358185,48	1184327,00
144	358186,45	1184329,21
145	358188,00	1184330,89
146	358190,67	1184332,04
147	358193,38	1184331,56
148	358213,44	1184343,12
149	358219,10	1184345,43
150	358219,17	1184345,46
151	358249,70	1184365,07
152	358256,08	1184368,71
153	358263,14	1184374,76
154	358274,59	1184383,23

Обозначение (номер) характерных точек границ	Перечень координат характерных точек в системе координат, используемой для ведения Единого государственного реестра недвижимости	
	X	У
1	2	3
155	358287,31	1184392,65
156	358299,92	1184401,30
157	358312,17	1184411,13
158	358325,45	1184420,46
159	358326,56	1184418,57
160	358353,71	1184437,20
161	358360,15	1184433,49
162	358396,74	1184455,90
163	358400,98	1184449,68
164	358416,66	1184459,63
165	358425,66	1184465,80
166	358429,06	1184467,13
167	358436,14	1184469,94
168	358479,95	1184496,28
169	358496,28	1184506,01
170	358500,65	1184508,50
171	358507,91	1184512,79
172	358513,62	1184516,16
173	358532,46	1184527,28
174	358561,40	1184546,13
175	358563,01	1184543,72
176	358563,46	1184543,04
177	358583,62	1184555,33
178	358608,77	1184569,08
179	358611,99	1184570,95
180	358629,39	1184581,45
181	358644,64	1184590,50
182	358641,67	1184595,78
183	358647,80	1184604,86
184	358653,13	1184607,96
185	358666,91	1184615,98
186	358677,08	1184622,01
187	358685,57	1184627,04
188	358698,66	1184623,51
189	358712,16	1184631,67
190	358727,09	1184638,93
191	358739,95	1184646,41
192	358763,86	1184661,53
193	358784,51	1184675,84
194	358804,46	1184690,21
195	358808,51	1184693,01
196	358819,97	1184701,32
197	358836,60	1184713,99
198	358843,70	1184719,65
199	358847,01	1184722,64
200	358862,49	1184733,57
201	358865,79	1184735,90
202	358883,70	1184749,81
203	358898,10	1184761,37
204	358901,29	1184763,69
205	358905,00	1184766,40
206	358922,24	1184780,45

Обозначение (номер) характерных точек границ	Перечень координат характерных точек в системе координат, используемой для ведения Единого государственного реестра недвижимости	
	X	У
1	2	3
207	358938,51	1184794,62
208	358945,50	1184800,91
:ЗУ66		
1	357465,19	1183656,43
2	357393,38	1183581,91
3	357347,28	1183534,20
4	357322,43	1183512,57
5	357310,15	1183503,05
6	357288,42	1183490,02
7	357268,58	1183481,13
8	357247,14	1183470,47
9	357479,33	1183693,70
10	357582,44	1183795,19
11	357618,22	1183832,44
12	357632,64	1183844,14
13	357641,14	1183835,20
14	357642,63	1183832,29
15	357642,41	1183828,13
16	357640,92	1183825,49
17	357625,24	1183811,13
18	357589,58	1183777,38
19	357531,66	1183722,01
:ЗУ67		
1	357796,63	1183998,48
2	357898,12	1184079,64
3	357988,57	1184144,73
4	358006,05	1184147,87
5	357982,42	1184127,12
6	357927,73	1184078,69
7	357873,19	1184031,03
8	357812,05	1183976,28
9	357748,79	1183917,92
10	357691,13	1183863,89
11	357668,62	1183842,86
12	357663,53	1183852,81
13	357654,21	1183860,33
14	357717,10	1183924,48
:ЗУ68		
1	358638,98	1184633,22
2	358653,13	1184607,96
3	358647,80	1184604,86
4	358641,67	1184595,78
5	358628,02	1184620,17
6	358626,07	1184623,47
:ЗУ69		
1	358653,13	1184607,96
2	358638,98	1184633,22
3	358652,84	1184643,69
4	358666,91	1184615,98
:ЗУ70		
1	358898,10	1184761,37
2	358883,70	1184749,81

Обозначение (номер) характерных точек границ	Перечень координат характерных точек в системе координат, используемой для ведения Единого государственного реестра недвижимости	
	X	У
1	2	3
3	358865,79	1184735,90
4	358864,84	1184737,63
5	358849,85	1184759,65
6	358856,29	1184764,00
7	358856,48	1184775,09
8	358856,86	1184775,65
9	358871,00	1184788,64
10	358871,59	1184789,07
11	358898,14	1184767,58
12	358898,94	1184765,23
13	358901,29	1184763,69
:ЗУ71		
1	359011,31	1184825,28
2	358959,52	1184784,54
3	358946,19	1184801,53
4	358951,58	1184806,31
5	358960,56	1184814,40
6	358963,28	1184815,05
7	358963,29	1184815,06
8	358979,29	1184830,86
9	358999,90	1184845,19
10	359016,38	1184858,94
11	359020,40	1184862,20
12	359028,22	1184880,51
13	359059,08	1184904,43
14	359067,77	1184903,06
15	359077,09	1184910,85
16	359082,76	1184915,15
17	359098,42	1184924,70
18	359110,64	1184932,15
19	359133,75	1184947,47
20	359139,28	1184950,20
21	359168,91	1184968,63
22	359194,78	1184986,95
23	359199,32	1184989,86
24	359225,41	1185008,11
25	359238,11	1184982,10
26	359193,39	1184957,06
27	359102,45	1184894,26
:ЗУ72		
1	359050,12	1184905,82
2	359059,60	1184914,98
3	359063,99	1184919,42
4	359077,09	1184910,85
5	359067,77	1184903,06
6	359059,08	1184904,43
7	359028,22	1184880,51
8	359020,40	1184862,20
9	359018,17	1184863,99
10	359001,29	1184877,61
11	359005,72	1184883,15
12	359020,08	1184897,60

Обозначение (номер) характерных точек границ	Перечень координат характерных точек в системе координат, используемой для ведения Единого государственного реестра недвижимости	
	X	У
1	2	3
13	359022,84	1184894,95
14	359031,87	1184886,29
15	359035,50	1184891,95
:ЗУ73		
1	355271,51	1181049,31
2	355229,36	1181080,24
3	355222,00	1181085,82
4	355257,77	1181141,96
5	355296,70	1181217,71
6	355326,36	1181299,55
7	355330,37	1181308,82
8	355345,00	1181302,81
9	355352,54	1181321,32
10	355330,88	1181330,22
11	355318,62	1181335,25
12	355314,90	1181344,52
13	355308,45	1181354,37
14	355303,63	1181384,16
15	355321,22	1181386,36
16	355327,13	1181370,84
17	355340,88	1181350,94
18	355388,20	1181448,99
19	355401,54	1181520,60
20	355377,36	1181621,94
21	355373,36	1181651,48
22	355369,40	1181689,36
23	355387,63	1181780,42
24	355403,57	1181840,59
25	355418,63	1181912,63
26	355419,17	1181940,96
27	355402,80	1181978,87
28	355430,33	1181990,28
29	355447,82	1181954,85
30	355456,36	1181926,58
31	355464,19	1181893,36
32	355462,90	1181883,62
33	355456,87	1181858,02
34	355459,59	1181855,99
35	355459,91	1181827,14
36	355471,64	1181816,75
37	355471,77	1181810,67
38	355474,20	1181801,62
39	355477,86	1181795,20
40	355480,99	1181791,67
41	355484,36	1181765,57
42	355496,64	1181763,42
43	355524,35	1181740,86
44	355541,87	1181711,33
45	355556,35	1181681,34
46	355581,03	1181714,63
47	355561,73	1181758,98
48	355584,48	1181790,66

Обозначение (номер) характерных точек границ	Перечень координат характерных точек в системе координат, используемой для ведения Единого государственного реестра недвижимости	
	X	У
1	2	3
49	355654,78	1181888,55
50	355693,54	1181934,60
51	355714,66	1181959,69
52	355761,91	1182010,40
53	355815,72	1181893,37
54	355822,68	1181878,23
55	355636,38	1181622,43
56	355621,73	1181627,19
57	355619,61	1181630,51
58	355605,08	1181645,63
59	355585,77	1181619,59
60	355592,64	1181601,62
61	355611,81	1181546,31
62	355624,07	1181510,61
63	355624,44	1181503,90
64	355620,25	1181488,97
65	355611,15	1181474,85
66	355624,13	1181462,56
67	355625,63	1181453,55
68	355629,54	1181445,31
69	355633,98	1181439,97
70	355631,14	1181418,90
71	355598,64	1181418,26
72	355550,07	1181408,89
73	355482,24	1181392,13
74	355454,98	1181382,32
75	355445,81	1181374,29
76	355440,58	1181366,10
77	355439,09	1181361,99
78	355442,79	1181337,87
79	355429,46	1181309,92
80	355427,63	1181306,07
81	355405,03	1181276,17
82	355351,40	1181147,26
83	355347,08	1181136,78
84	355331,89	1181131,35
85	355308,93	1181094,70
86	355302,96	1181066,77
87	355297,35	1181061,79
88	355288,44	1181072,08
89	355285,96	1181068,76
:ЗУ74		
1	355732,63	1181262,83
2	355683,56	1181375,94
3	355668,80	1181376,51
4	355655,99	1181401,06
5	355637,55	1181418,31
6	355631,14	1181418,90
7	355633,98	1181439,97
8	355629,54	1181445,31
9	355625,63	1181453,55
10	355624,13	1181462,56

Обозначение (номер) характерных точек границ	Перечень координат характерных точек в системе координат, используемой для ведения Единого государственного реестра недвижимости	
	X	У
1	2	3
11	355611,15	1181474,85
12	355620,25	1181488,97
13	355624,44	1181503,90
14	355624,07	1181510,61
15	355611,81	1181546,31
16	355592,64	1181601,62
17	355585,77	1181619,59
18	355605,08	1181645,63
19	355619,61	1181630,51
20	355621,73	1181627,19
21	355636,38	1181622,43
22	355664,00	1181543,85
23	355683,27	1181515,07
24	355700,00	1181500,00
25	355712,95	1181470,07
26	355727,25	1181378,97
27	355765,33	1181277,07
:ЗУ75		
1	355584,48	1181790,66
2	355561,73	1181758,98
3	355581,03	1181714,63
4	355556,35	1181681,34
5	355541,87	1181711,33
6	355524,35	1181740,86
7	355496,64	1181763,42
8	355484,36	1181765,57
9	355480,99	1181791,67
10	355477,86	1181795,20
11	355474,20	1181801,62
12	355471,77	1181810,67
13	355471,64	1181816,75
14	355459,91	1181827,14
15	355459,59	1181855,99
16	355456,87	1181858,02
17	355462,90	1181883,62
18	355464,19	1181893,36
19	355456,36	1181926,58
20	355447,82	1181954,85
21	355430,33	1181990,28
22	355402,80	1181978,87
23	355365,74	1182064,70
24	355338,12	1182123,35
25	355386,60	1182146,81
26	355388,51	1182144,16
27	355393,99	1182134,79
28	355397,59	1182132,07
29	355504,70	1181912,39
30	355544,61	1181843,75
31	355554,57	1181830,49
:ЗУ76		
1	355410,10	1181282,88
2	355427,63	1181306,07

Обозначение (номер) характерных точек границ	Перечень координат характерных точек в системе координат, используемой для ведения Единого государственного реестра недвижимости	
	X	У
1	2	3
3	355429,46	1181309,92
4	355453,80	1181287,28
5	355467,65	1181269,20
6	355458,65	1181265,68
7	355443,71	1181266,64
:ЗУ77		
1	355732,63	1181262,83
2	355765,33	1181277,07
3	355800,50	1181182,97
4	355770,60	1181170,63
:ЗУ78		
1	361152,29	1189227,92
2	361200,82	1189270,07
3	361204,03	1189268,09
4	361219,60	1189299,34
5	361212,92	1189283,33
6	361201,99	1189259,91
7	361179,26	1189216,65
8	361175,74	1189210,37
9	361174,40	1189211,41
10	361155,65	1189225,39
39:15:110642:6:ЗУ1		
1	355443,69	1181266,70
2	355410,10	1181282,88
3	355405,03	1181276,17
4	355414,45	1181298,81
5	355417,43	1181297,63
6	355418,98	1181296,19
7	355438,63	1181278,97
8	355441,49	1181274,91
39:15:000000:9:ЗУ1		
1	358308,02	1184256,98
2	358329,44	1184268,38
3	358354,54	1184282,96
4	358356,45	1184279,51
5	358331,67	1184265,41
6	358310,12	1184253,70
7	358293,07	1184242,51
8	358290,97	1184246,43
39:15:000000:9:ЗУ2		
1	358284,83	1184295,02
2	358266,45	1184284,69
3	358263,54	1184289,00
4	358282,25	1184299,08
5	358305,03	1184312,52
6	358326,16	1184324,56
7	358327,21	1184323,06
8	358328,81	1184320,23
9	358307,68	1184307,86
10	358298,01	1184301,99
11	358293,83	1184298,87
12	358289,56	1184296,54

Обозначение (номер) характерных точек границ	Перечень координат характерных точек в системе координат, используемой для ведения Единого государственного реестра недвижимости	
	X	У
1	2	3
39:15:110648:34:ЗУ1		
1	355288,44	1181072,09
2	355297,35	1181061,79
3	355302,96	1181066,77
4	355293,02	1181078,25
39:15:110648:48:ЗУ1		
1	355293,02	1181078,25
2	355308,96	1181099,73
3	355324,94	1181133,33
4	355331,89	1181131,35
5	355308,93	1181094,70
6	355302,96	1181066,77
39:15:110408:49:ЗУ1		
1	356233,02	1182421,30
2	356232,29	1182426,70
3	356244,08	1182426,82
4	356239,18	1182422,15
39:15:110404:55:ЗУ1		
1	356553,63	1182624,92
2	356532,24	1182668,83
3	356585,45	1182695,26
4	356586,23	1182694,48
5	356592,33	1182689,79
6	356597,54	1182687,63
7	356600,11	1182686,57
8	356608,35	1182685,48
9	356616,75	1182686,61
10	356624,29	1182689,84
11	356630,90	1182695,02
12	356635,75	1182701,44
13	356638,73	1182701,15
14	356598,68	1182656,57
15	356598,37	1182604,54
16	356539,24	1182567,49
17	356533,47	1182557,76
18	356542,41	1182534,29
19	356539,88	1182533,32
20	356530,77	1182557,28
39:15:110404:66:ЗУ1		
1	356765,42	1182792,64
2	356764,42	1182773,00
3	356761,66	1182773,18
4	356735,88	1182775,27
5	356741,64	1182799,90
6	356763,57	1182798,23
7	356772,62	1182797,51
39:15:120604:203:ЗУ1		
1	359253,19	1184925,49
2	359259,09	1184924,83
3	359257,51	1184923,12
39:15:000000:204:ЗУ1(1)		
1	356830,91	1182857,04

Обозначение (номер) характерных точек границ	Перечень координат характерных точек в системе координат, используемой для ведения Единого государственного реестра недвижимости	
	X	У
1	2	3
2	356829,31	1182858,56
3	356834,33	1182863,86
4	356835,93	1182862,34
39:15:000000:204:ЗУ1(2)		
1	356770,60	1182858,34
2	356768,40	1182858,24
3	356768,31	1182860,44
4	356770,51	1182860,54
39:15:000000:204:ЗУ1(3)		
1	356721,36	1182858,31
2	356724,72	1182850,59
3	356722,77	1182849,58
4	356719,92	1182854,98
5	356716,47	1182849,27
6	356714,57	1182850,39
7	356718,80	1182858,21
39:15:110508:238:ЗУ1		
1	356042,49	1182379,34
2	356032,42	1182376,40
3	356028,19	1182375,17
4	356026,68	1182372,65
5	356032,98	1182374,48
6	356043,08	1182377,43
39:15:120604:251:ЗУ1		
1	359227,04	1184906,36
2	359215,50	1184897,67
3	359212,88	1184899,98
4	359226,09	1184907,25
39:15:120604:273:ЗУ1		
1	359141,62	1184881,84
2	359146,30	1184883,90
3	359147,80	1184884,26
4	359148,96	1184883,17
5	359149,49	1184883,37
6	359167,01	1184862,93
7	359154,97	1184853,22
8	359150,03	1184861,40
9	359143,88	1184871,34
39:15:110502:438:ЗУ1		
1	356410,17	1182792,24
2	356402,14	1182802,70
3	356393,79	1182798,12
4	356400,16	1182786,98
39:15:110502:439:ЗУ1		
1	356393,79	1182798,12
2	356402,14	1182802,70
3	356395,00	1182812,01
4	356388,23	1182808,45
39:15:120707:440:ЗУ1(1)		
1	359819,34	1185577,86
2	359836,93	1185604,91
3	359853,00	1185582,08

Обозначение (номер) характерных точек границ	Перечень координат характерных точек в системе координат, используемой для ведения Единого государственного реестра недвижимости	
	X	У
1	2	3
4	359817,93	1185575,65
39:15:120707:440:ЗУ1(2)		
1	359778,25	1185667,31
2	359774,88	1185667,33
3	359769,04	1185660,98
4	359777,57	1185670,27
39:15:120707:441:ЗУ1		
1	359778,25	1185667,31
2	359774,88	1185667,33
3	359769,04	1185660,98
4	359777,57	1185670,27
39:15:120802:494:ЗУ1		
1	358856,48	1184775,09
2	358862,79	1184768,39
3	358856,29	1184764,00
39:15:120802:511:ЗУ1		
1	358698,66	1184623,51
2	358684,96	1184614,82
3	358682,51	1184619,90
4	358680,51	1184624,04
5	358680,52	1184624,04
6	358685,57	1184627,04
39:15:120802:512:ЗУ1		
1	358682,51	1184619,90
2	358668,97	1184611,91
3	358666,91	1184615,98
4	358680,51	1184624,04
39:15:111201:615:ЗУ1		
1	355228,21	1181081,11
2	355222,00	1181085,82
3	355257,77	1181141,96
4	355296,70	1181217,71
5	355326,36	1181299,55
6	355330,37	1181308,81
7	355339,35	1181305,13
8	355284,14	1181165,70
9	355262,73	1181131,74
10	355237,46	1181092,74
39:15:110502:722:ЗУ1		
1	356382,33	1182818,38
2	356388,71	1182821,75
3	356379,90	1182835,40
4	356374,98	1182832,91
5	356376,97	1182829,03
39:15:120604:989:ЗУ1		
1	359226,26	1184909,40
2	359235,97	1184916,62
3	359237,85	1184914,49
4	359227,04	1184906,36
5	359226,09	1184907,25
6	359227,48	1184908,02
39:15:120604:990:ЗУ1		

Обозначение (номер) характерных точек границ	Перечень координат характерных точек в системе координат, используемой для ведения Единого государственного реестра недвижимости	
	X	У
1	2	3
1	359235,97	1184916,62
2	359242,20	1184920,97
3	359247,06	1184921,82
4	359257,44	1184912,40
5	359247,40	1184903,64
39:15:000000:2428:ЗУ1(1)		
1	356850,69	1182838,57
2	356850,68	1182860,81
3	356846,36	1182862,15
4	356844,30	1182862,79
5	356823,64	1182869,21
6	356778,33	1182883,29
7	356784,27	1182896,02
8	356810,13	1182909,94
9	356865,99	1182954,88
10	356907,88	1182995,39
11	356935,42	1183028,98
12	356971,82	1183074,86
13	357029,76	1183163,08
14	357071,91	1183241,95
15	357119,32	1183328,78
16	357152,04	1183387,01
17	357184,33	1183417,49
18	357249,13	1183478,83
19	357804,77	1184003,75
20	357881,14	1184075,99
21	357891,85	1184083,92
22	357902,04	1184091,46
23	357935,08	1184115,74
24	358131,48	1184242,01
25	358230,78	1184305,05
26	358236,72	1184295,24
27	358240,98	1184288,21
28	358247,70	1184277,12
29	358248,72	1184275,43
30	358285,37	1184214,93
31	358253,26	1184226,86
32	358167,44	1184155,66
33	358131,89	1184127,05
34	358128,85	1184120,54
35	358126,71	1184112,46
36	358126,71	1184104,86
37	358120,01	1184099,90
38	358135,05	1184079,09
39	358080,60	1184041,38
40	358066,13	1184061,61
41	358066,13	1184061,61
42	358066,13	1184061,61
43	358052,44	1184052,07
44	358050,42	1184052,02
45	358042,78	1184049,89
46	358037,64	1184045,43

Обозначение (номер) характерных точек границ	Перечень координат характерных точек в системе координат, используемой для ведения Единого государственного реестра недвижимости	
	X	У
1	2	3
47	358004,54	1184014,25
48	358000,26	1184010,23
49	357978,69	1183989,93
50	357937,20	1183948,46
51	357923,58	1183934,79
52	357770,38	1183780,97
53	357767,98	1183777,98
54	357764,95	1183774,10
55	357761,39	1183769,38
56	357757,92	1183764,60
57	357754,55	1183759,75
58	357751,26	1183754,84
59	357748,07	1183749,86
60	357745,48	1183745,67
61	357742,47	1183740,59
62	357739,07	1183734,60
63	357735,80	1183728,52
64	357732,53	1183722,12
65	357729,19	1183715,77
66	357726,13	1183710,28
67	357722,96	1183704,86
68	357720,14	1183700,27
69	357717,02	1183695,40
70	357713,24	1183689,77
71	357710,14	1183685,37
72	357706,96	1183681,02
73	357703,14	1183676,03
74	357698,65	1183670,43
75	357693,10	1183663,89
76	357494,17	1183463,57
77	357460,76	1183429,93
78	357455,50	1183424,58
79	357451,67	1183420,58
80	357446,84	1183415,56
81	357438,35	1183406,42
82	357438,33	1183406,40
83	357438,32	1183406,38
84	357429,96	1183397,11
85	357420,12	1183385,79
86	357412,08	1183376,22
87	357404,19	1183366,52
88	357396,45	1183356,70
89	357388,87	1183346,76
90	357381,45	1183336,70
91	357377,07	1183330,61
92	357371,30	1183322,39
93	357362,87	1183309,98
94	357354,68	1183297,41
95	357345,43	1183282,56
96	357337,76	1183269,66
97	357332,02	1183259,59
98	357330,97	1183257,76

Обозначение (номер) характерных точек границ	Перечень координат характерных точек в системе координат, используемой для ведения Единого государственного реестра недвижимости	
	X	У
1	2	3
99	357330,33	1183256,63
100	357321,33	1183240,43
101	357319,87	1183237,80
102	357315,47	1183229,87
103	357303,39	1183207,93
104	357302,72	1183206,77
105	357298,92	1183199,88
106	357297,89	1183198,01
107	357292,61	1183188,36
108	357290,61	1183184,70
109	357284,20	1183173,00
110	357283,29	1183171,33
111	357276,27	1183158,43
112	357275,02	1183155,81
113	357273,79	1183152,17
114	357273,13	1183148,94
115	357272,97	1183146,76
116	357265,09	1183141,61
117	357233,38	1183120,90
118	357210,39	1183105,89
119	357190,49	1183092,90
120	357185,91	1183091,41
121	357179,74	1183089,62
122	357171,42	1183087,60
123	357165,12	1183086,36
124	357155,97	1183084,81
125	357147,05	1183082,83
126	357134,61	1183079,13
127	357125,41	1183075,65
128	357116,46	1183071,59
129	357107,35	1183066,74
130	357098,17	1183061,02
131	357090,57	1183055,58
132	357082,58	1183049,06
133	357023,26	1182989,48
134	357006,71	1182972,73
135	356992,23	1182958,66
136	356977,50	1182944,87
137	356962,12	1182930,79
138	356946,09	1182916,27
139	356929,84	1182902,01
140	356910,05	1182885,24
141	356893,32	1182871,54
142	356884,38	1182864,41
143	356883,18	1182863,46
144	356866,11	1182850,19
39:15:000000:2428:ЗУ1(2)		
1	355863,20	1181895,66
2	355845,93	1181932,59
3	355830,76	1181965,03
4	355833,65	1181969,59
5	355837,12	1181975,10

Обозначение (номер) характерных точек границ	Перечень координат характерных точек в системе координат, используемой для ведения Единого государственного реестра недвижимости	
	X	У
1	2	3
6	355877,12	1182038,56
7	355963,02	1182185,52
8	355974,64	1182205,07
9	355982,42	1182217,58
10	356009,27	1182260,96
11	356103,64	1182419,30
12	356156,28	1182384,25
13	356183,41	1182366,18
14	356186,66	1182359,60
15	356160,42	1182329,18
16	356155,98	1182333,01
17	356113,45	1182281,58
18	356114,51	1182286,97
19	356118,38	1182301,46
20	356047,96	1182197,80
21	356028,45	1182165,13
22	356019,08	1182149,40
23	356016,72	1182145,43
24	356014,70	1182142,04
25	356011,97	1182137,43
26	356003,02	1182122,40
27	356002,89	1182122,20
28	355916,29	1181976,93
29	355878,87	1181919,64
30	355875,02	1181913,75
39:15:000000:7334:ЗУ1(1)		
1	356770,60	1182858,34
2	356768,40	1182858,24
3	356768,31	1182860,44
4	356770,51	1182860,54
5	356539,42	1182520,14
6	356520,34	1182515,25
7	356519,67	1182517,46
8	356480,40	1182583,22
9	356476,39	1182616,18
10	356466,95	1182634,26
11	356466,35	1182635,05
12	356460,57	1182644,38
13	356414,25	1182728,26
14	356490,95	1182764,49
15	356496,84	1182742,76
16	356522,83	1182749,80
17	356543,06	1182756,55
18	356567,82	1182764,80
19	356631,09	1182790,97
20	356639,47	1182794,55
21	356655,12	1182760,18
22	356698,66	1182720,96
23	356706,45	1182719,13
24	356714,96	1182755,39
25	356721,19	1182781,93
26	356721,40	1182782,79

Обозначение (номер) характерных точек границ	Перечень координат характерных точек в системе координат, используемой для ведения Единого государственного реестра недвижимости	
	X	У
1	2	3
27	356723,99	1182794,10
28	356725,99	1182797,79
29	356728,65	1182803,64
30	356725,67	1182804,44
31	356726,28	1182833,43
32	356778,33	1182883,29
33	356823,64	1182869,21
34	356824,64	1182852,82
35	356798,50	1182860,94
36	356779,86	1182853,70
37	356774,94	1182851,81
38	356775,66	1182850,24
39	356751,59	1182841,54
40	356741,64	1182799,90
41	356735,88	1182775,27
42	356735,23	1182772,43
43	356728,47	1182743,38
44	356718,46	1182700,33
45	356698,12	1182693,52
46	356693,32	1182697,67
47	356683,72	1182705,98
48	356619,95	1182761,20
49	356591,40	1182752,74
50	356589,83	1182751,97
51	356586,16	1182750,78
52	356585,20	1182749,31
53	356512,81	1182708,73
54	356553,41	1182624,72
55	356530,77	1182557,28
56	356539,88	1182533,32
57	356544,32	1182522,34
39:15:000000:7334:ЗУ1(2)		
1	356200,24	1182385,39
2	356200,23	1182375,32
3	356186,66	1182359,60
4	356183,41	1182366,18
5	356193,65	1182388,59
6	356200,94	1182388,22
7	356202,61	1182388,18
39:15:000000:7512:ЗУ1		
1	357273,96	1183137,00
2	357230,56	1183067,79
3	357190,49	1183092,90
4	357210,39	1183105,89
5	357233,38	1183120,90
6	357265,09	1183141,61
7	357272,97	1183146,76
8	357272,84	1183145,02
9	357273,13	1183140,84
39:15:000000:7517:ЗУ1(1)		
1	357114,05	1183036,06
2	357054,82	1183008,78

Обозначение (номер) характерных точек границ	Перечень координат характерных точек в системе координат, используемой для ведения Единого государственного реестра недвижимости	
	X	У
1	2	3
3	357006,71	1182972,73
4	357023,26	1182989,48
5	357032,01	1182998,27
6	357082,58	1183049,06
7	357090,57	1183055,58
8	357098,17	1183061,02
9	357107,35	1183066,74
10	357116,46	1183071,59
11	357125,41	1183075,65
12	357134,61	1183079,13
13	357147,05	1183082,83
14	357155,97	1183084,81
15	357165,12	1183086,36
16	357171,42	1183087,60
17	357179,74	1183089,62
18	357185,91	1183091,41
19	357190,49	1183092,90
39:15:000000:7517:ЗУ1(2)		
1	356850,69	1182838,57
2	356866,11	1182850,19
3	356850,69	1182836,04
39:15:000000:7533:ЗУ1		
1	356047,96	1182197,80
2	356118,38	1182301,46
3	356114,51	1182286,97
4	356113,45	1182281,58
5	356113,44	1182281,57
39:15:000000:18233:ЗУ1		
1	358324,65	1184251,14
2	358319,95	1184259,04
3	358331,67	1184265,41
4	358333,92	1184266,69
39:15:110502:440:ЗУ1		
1	356388,23	1182808,45
2	356395,00	1182812,01
3	356388,71	1182821,75
4	356382,33	1182818,38
39:15:110506:1:ЗУ1(1)		
1	356386,52	1182777,24
2	356383,75	1182774,79
3	356375,19	1182791,71
4	356361,76	1182815,02
5	356356,48	1182824,54
6	356360,12	1182826,52
7	356375,21	1182798,85
8	356376,87	1182795,66
39:15:110506:1:ЗУ1(2)		
1	356373,36	1182709,98
2	356400,35	1182658,22
3	356418,91	1182626,33
4	356430,65	1182602,85
5	356428,15	1182602,65

Обозначение (номер) характерных точек границ	Перечень координат характерных точек в системе координат, используемой для ведения Единого государственного реестра недвижимости	
	X	У
1	2	3
6	356418,86	1182621,54
7	356400,42	1182621,24
8	356382,27	1182620,96
9	356363,80	1182621,17
10	356346,33	1182620,66
11	356331,12	1182620,79
12	356315,74	1182621,77
13	356309,75	1182622,01
14	356292,02	1182622,98
15	356288,73	1182623,25
16	356286,11	1182623,40
17	356288,39	1182626,42
18	356289,01	1182625,89
19	356290,81	1182625,80
20	356292,98	1182625,49
21	356312,08	1182625,00
22	356318,64	1182624,91
23	356323,39	1182624,67
24	356343,02	1182623,72
25	356361,17	1182624,22
26	356380,20	1182624,10
27	356397,24	1182624,44
28	356416,97	1182625,58
29	356407,18	1182642,79
30	356395,17	1182663,02
31	356377,56	1182663,34
32	356340,55	1182663,11
33	356330,64	1182663,34
34	356331,09	1182667,31
35	356334,68	1182666,20
36	356345,42	1182666,16
37	356355,90	1182666,10
38	356357,97	1182666,06
39	356375,21	1182666,50
40	356384,14	1182666,13
41	356386,59	1182666,02
42	356390,04	1182666,45
43	356392,90	1182668,47
44	356388,90	1182677,64
45	356383,14	1182688,17
46	356381,49	1182691,34
47	356372,14	1182708,60
39:15:120604:1:ЗУ1(1)		
1	359406,44	1184986,75
2	359403,51	1184993,68
3	359409,90	1185003,57
4	359401,64	1185033,43
5	359403,76	1185032,87
6	359410,88	1185004,18
7	359421,26	1185009,06
8	359422,67	1185005,98
9	359408,18	1184995,56

Обозначение (номер) характерных точек границ	Перечень координат характерных точек в системе координат, используемой для ведения Единого государственного реестра недвижимости	
	X	У
1	2	3
10	359407,91	1184994,04
11	359409,74	1184989,32
39:15:120604:1:ЗУ1(2)		
1	359255,98	1184919,15
2	359252,97	1184916,45
3	359247,06	1184921,82
4	359242,20	1184920,97
5	359235,97	1184916,62
6	359226,07	1184909,62
7	359226,26	1184909,40
8	359227,48	1184908,02
9	359212,88	1184899,98
10	359210,84	1184899,09
11	359208,04	1184903,02
12	359209,90	1184905,71
13	359213,25	1184907,90
14	359236,64	1184925,65
15	359238,42	1184928,35
16	359227,51	1184938,70
17	359214,36	1184950,19
18	359219,79	1184953,40
19	359223,28	1184950,07
20	359222,82	1184949,70
21	359234,99	1184937,62
22	359249,05	1184937,33
23	359253,19	1184925,49
24	359257,51	1184923,12
39:15:120604:1:ЗУ1(3)		
1	359167,53	1184885,04
2	359163,32	1184892,44
3	359161,44	1184896,15
4	359153,29	1184908,23
5	359149,73	1184912,83
6	359155,83	1184915,48
7	359156,30	1184912,09
8	359170,06	1184891,19
9	359173,00	1184881,67
10	359172,85	1184880,89
11	359189,21	1184861,85
12	359203,76	1184875,37
13	359206,52	1184878,96
14	359208,30	1184877,67
15	359203,32	1184870,42
16	359194,40	1184857,56
17	359192,20	1184853,63
18	359187,80	1184856,83
19	359184,75	1184859,28
20	359176,80	1184869,00
21	359166,55	1184884,13
39:15:120604:1:ЗУ1(4)		
1	358985,36	1184726,18
2	358997,47	1184736,69

Обозначение (номер) характерных точек границ	Перечень координат характерных точек в системе координат, используемой для ведения Единого государственного реестра недвижимости	
	X	У
1	2	3
3	359009,60	1184747,29
4	359019,37	1184754,71
5	359025,49	1184760,67
6	359037,73	1184769,68
7	359042,31	1184773,43
8	359047,53	1184777,98
9	359055,03	1184783,38
10	359063,85	1184790,71
11	359075,19	1184800,36
12	359085,58	1184809,13
13	359097,76	1184819,44
14	359108,75	1184828,91
15	359088,29	1184862,46
16	359092,67	1184873,51
17	359098,33	1184864,59
18	359106,60	1184850,10
19	359114,45	1184838,25
20	359124,07	1184827,03
21	359128,34	1184822,76
22	359122,80	1184817,60
23	359120,14	1184820,28
24	359116,08	1184821,58
25	359110,98	1184821,82
26	359108,24	1184820,78
27	359087,91	1184804,42
28	359072,96	1184790,01
29	359061,22	1184781,53
30	359055,15	1184776,98
31	359046,41	1184769,88
32	359027,67	1184755,20
33	359025,78	1184753,82
34	359010,13	1184746,58
39:15:120604:1:ЗУ1(5)		
1	358847,75	1184600,09
2	358819,25	1184573,19
3	358816,39	1184576,32
4	358825,92	1184585,03
5	358837,98	1184595,88
6	358854,75	1184611,54
7	358855,44	1184617,44
8	358854,83	1184654,74
9	358854,36	1184680,79
10	358851,02	1184677,89
11	358840,71	1184689,02
12	358860,51	1184692,47
13	358858,37	1184689,40
14	358859,21	1184619,63
15	358864,25	1184618,64
16	358857,17	1184613,28
17	358860,22	1184609,59
39:15:120604:1:ЗУ1(6)		
1	358754,85	1184517,52

Обозначение (номер) характерных точек границ	Перечень координат характерных точек в системе координат, используемой для ведения Единого государственного реестра недвижимости	
	X	У
1	2	3
2	358752,47	1184512,27
3	358746,74	1184514,94
4	358735,03	1184520,39
5	358725,10	1184524,93
6	358712,86	1184531,25
7	358708,15	1184533,42
8	358704,43	1184536,40
9	358703,21	1184539,09
10	358694,78	1184543,74
11	358703,13	1184551,89
12	358710,05	1184548,34
13	358706,58	1184544,11
14	358714,52	1184537,46
15	358723,35	1184533,11
16	358745,02	1184522,46
39:15:120605:1:ЗУ1(1)		
1	358640,33	1184489,29
2	358652,36	1184499,56
3	358664,30	1184509,34
4	358683,58	1184524,73
5	358674,90	1184507,54
6	358676,92	1184505,29
7	358677,54	1184503,22
8	358671,63	1184504,29
39:15:120605:1:ЗУ1(1)		
1	358376,53	1184299,68
2	358360,93	1184332,29
3	358352,61	1184349,83
4	358342,19	1184370,88
5	358339,86	1184374,35
6	358335,71	1184379,53
7	358341,79	1184383,95
8	358352,21	1184364,33
9	358367,92	1184331,32
10	358387,47	1184340,95
11	358406,10	1184351,48
12	358423,34	1184360,99
13	358439,09	1184370,29
14	358457,51	1184381,01
15	358470,39	1184389,54
16	358472,88	1184385,41
17	358454,95	1184374,99
18	358438,51	1184364,58
19	358421,28	1184354,27
20	358404,72	1184344,39
21	358389,40	1184335,08
22	358371,47	1184324,95
23	358381,98	1184302,42

3. Сведения о границах территории, применительно к которой осуществляется подготовка проекта межевания, содержащие перечень координат характерных точек таких границ в системе координат, используемой для ведения Единого государственного реестра недвижимости

№ точки	X	Y
1	360545,07	1185070,71
2	360502,76	1185017,40
3	360382,41	1185082,80
4	360213,70	1184822,87
5	360169,18	1184834,96
6	360044,99	1184956,96
7	359977,94	1184910,79
8	359690,53	1184968,50
9	359580,62	1185060,27
10	359212,43	1184854,19
11	359116,55	1184743,42
12	358870,60	1184549,70
13	358858,25	1184359,78
14	358818,37	1184359,78
15	358825,96	1184528,81
16	358764,24	1184484,18
17	358296,08	1184168,91
18	358143,19	1184024,57
19	357694,02	1183642,82
20	357256,25	1183057,86
21	356884,95	1182810,96
22	356574,81	1182518,84
23	356614,31	1182372,24
24	356882,10	1182395,03
25	356860,26	1182542,22
26	357130,90	1182535,57
27	357045,44	1182304,82
28	356833,67	1182337,10
29	356582,03	1182303,87
30	356315,37	1182349,28
31	356071,13	1182052,22
32	355685,59	1181615,40
33	355809,50	1181179,53
34	355754,13	1181161,33
35	355618,17	1181393,19
36	355462,43	1181362,80
37	355499,47	1181257,39
38	355414,95	1181241,25

№ точки	X	Y
39	355397,47	1181134,16
40	355284,86	1180984,85
41	355185,15	1181054,18
42	355304,80	1181301,08
43	355293,40	1181385,59
44	355308,60	1181420,73
45	355351,33	1181401,73
46	355377,92	1181510,94
47	355344,68	1181705,61
48	355387,41	1181943,01
49	355304,16	1182147,95
50	355387,63	1182187,29
51	355579,24	1181835,71
52	355891,66	1182262,08
53	355870,77	1182338,05
54	356027,45	1182501,39
55	356346,52	1182865,09
56	356782,40	1182965,75
57	357056,88	1183342,83
58	357040,78	1183389,37
59	357055,32	1183401,45
60	357017,90	1183486,14
61	357052,09	1183516,52
62	357124,26	1183443,40
63	357893,25	1184182,09
64	358812,17	1184771,46
65	358851,83	1184876,75
66	359087,89	1184938,44
67	359394,93	1185143,39
68	359474,06	1185527,20
69	359331,62	1185430,65
70	359304,71	1185466,26
71	359428,96	1185573,09
72	359356,15	1185611,08
73	359213,71	1185781,22
74	359253,28	1185826,32
75	359531,83	1185679,93
76	359728,08	1185973,52

№ точки	X	Y
77	360004,26	1186295,59
78	359955,99	1186443,57
79	359999,51	1186458,61
80	360039,08	1186335,16
81	360106,35	1186442,78
82	360096,06	1186578,89
83	360181,52	1186678,60
84	360300,23	1186949,24
85	360260,66	1187003,05
86	360126,13	1187069,53
87	360108,72	1187112,26
88	360301,02	1187147,87
89	360434,75	1187259,45
90	360634,17	1187821,30
91	360662,66	1188342,80
92	360623,09	1188337,26
93	360613,60	1188363,38
94	360666,62	1188662,50
95	360692,73	1188699,70
96	360789,28	1188687,04
97	361118,48	1189142,85
98	361243,51	1189414,28
99	361220,56	1189743,48
100	361039,34	1190230,95
101	361065,46	1190330,66
102	360895,32	1190853,74
103	360900,86	1190975,60
104	360972,08	1190994,60
105	361053,59	1190902,01
106	361077,33	1190818,92
107	361304,44	1190094,84
108	361348,76	1189783,05
109	361404,15	1189430,90
110	361302,07	1189123,86
111	361115,31	1188846,89
112	361044,88	1188729,77
113	361078,91	1188704,44
114	361074,16	1188620,56
115	360995,03	1188501,07
116	361184,95	1188348,34
117	360926,97	1188167,91
118	360662,66	1187527,72
119	360680,07	1187208,80
120	360605,68	1187204,06
121	360597,77	1187132,83

№ точки	X	Y
122	360517,85	1187114,63
123	360317,63	1186595,51
124	360325,55	1186371,56
125	360232,17	1186187,18
126	360122,17	1185785,18
127	360073,11	1185759,06
128	360079,44	1185644,32
129	360083,40	1185513,74
130	360371,45	1185489,21
131	360431,59	1185352,31
132	360384,11	1185199,58

4. Вид разрешенного использования образуемых земельных участков, предназначенных для размещения линейных объектов и объектов капитального строительства, проектируемых в составе линейного объекта, а также существующих земельных участков, занятых линейными объектами и объектами капитального строительства, входящими в состав линейных объектов, в соответствии с проектом планировки территории

Сведения о видах разрешенного использования земельных участков указаны в столбце 8 таблиц 1 и 2.