

**МИНИСТЕРСТВО СТРОИТЕЛЬСТВА
И ЖИЛИЩНО-КОММУНАЛЬНОГО ХОЗЯЙСТВА
КАЛИНИНГРАДСКОЙ ОБЛАСТИ**

ПРИКАЗ

01 ноября 2022 года № *368/05*
г. Калининград

**Об утверждении границ охранных зон газораспределительных сетей
и наложении ограничений (обременений) на входящие
в них земельные участки**

В соответствии с Земельным Кодексом Российской Федерации, Правилами охраны газораспределительных сетей, утвержденными постановлением Правительства Российской Федерации от 20 ноября 2000 года № 878 «Об утверждении правил охраны газораспределительных сетей», Положением о Министерстве строительства и жилищно-коммунального хозяйства Калининградской области, утвержденным постановлением Правительства Калининградской области от 01 февраля 2017 года № 26, Административным регламентом предоставления государственной услуги «Утверждение границ охранных зон газораспределительных сетей и наложение ограничений (обременений) на входящие в них земельные участки», утвержденным приказом Министерства строительства и жилищно-коммунального хозяйства Калининградской области от 03 июля 2017 года № 176 (с учетом изменений), на основании заявления от 17 августа 2022 года № 25379 Акционерного общества «Калининградгазификация», п р и к а з ы в а ю:

1. Утвердить границы охранной зоны газораспределительной сети: «Газопровод низкого давления» расположенный по адресу: Калининградская обл., г. Советск, пер. Эстрадный, кадастровый (или условный) номер 39:16:010523:828, вдоль трассы в виде территории ограниченной условными линиями, проходящими на расстоянии 2 метров с каждой стороны газопровода, по характерным точкам согласно приложению № 1 к настоящему приказу, с графическим описанием местоположения согласно приложению № 2 к настоящему приказу.

2. Установить ограничения (обременения) прав на земельные участки, входящие в охранную зону газораспределительной сети, указанной в пункте 1 настоящего приказа, определив условия использования в соответствии с пунктами 14-16 Правил охраны газораспределительных сетей, утвержденных постановлением Правительства Российской Федерации от 20 ноября 2000 года № 878 «Об утверждении правил охраны газораспределительных сетей».

3. Отделу газоснабжения и газификации департамента развития жилищно-коммунального хозяйства Министерства строительства и жилищно-коммунального хозяйства Калининградской области (Егорова И.И.) обеспечить:

1) публикацию настоящего приказа на официальном сайте Министерства строительства и жилищно-коммунального хозяйства Калининградской области в информационно-телекоммуникационной сети «Интернет»;

2) направление копии настоящего приказа:

2.1) в орган местного самоуправления муниципального образования Калининградской области по месту нахождения охранной зоны объекта газораспределительной сети, указанной в пункте 1 настоящего приказа;

2.2) в филиал государственного бюджетного учреждения «Федеральная кадастровая палата Росреестра» по Калининградской области.

4. Приказ от 07 ноября 2018 года № 452 «Об утверждении границ охранных зон газораспределительных сетей и наложении ограничений (обременений) на входящие в них земельные участки» признать недействительным (отменить).

5. Приказ вступает в силу со дня его официального опубликования.

Министр



С.В. Черномаз

ПРИЛОЖЕНИЕ № 1
к приказу Министерства строительства
и жилищно-коммунального хозяйства
Калининградской области
от 01 ноября 2022 года № 358/05

Сведения о характерных точках границ охранной зоны газораспределительной сети: «Газопровод низкого давления» расположенный по адресу: Калининградская обл., г. Советск, пер. Эстрадный, кадастровый (или условный) номер 39:16:010523:828.

Сведения о местоположении измененных (уточненных) границ объекта							
1. Система координат		Местная система координат МСК-39					
2. Сведения о характерных точках границ объекта							
Обозначение характерных точек границ	Существующие координаты, м		Измененные (уточненные) координаты, м		Метод определения координат характерной точки	Средняя квадратическая погрешность положения характерной точки (Mt), м	Описание обозначения точки на местности (при наличии)
	X	Y	X	Y			
1	2	3	4	5	6	7	8
1	-	-	394992.95	1277621.66	Геодезический	0.10	-
2	-	-	394994.36	1277624.67	Геодезический	0.10	-
3	-	-	394994.54	1277624.59	Геодезический	0.10	-
4	-	-	394996.49	1277628.08	Геодезический	0.10	-
5	-	-	394993.84	1277629.47	Геодезический	0.10	-
6	-	-	394996.73	1277635.55	Геодезический	0.10	-
7	-	-	394999.90	1277640.59	Геодезический	0.10	-
8	-	-	395001.48	1277639.71	Геодезический	0.10	-
9	-	-	395003.51	1277643.15	Геодезический	0.10	-
10	-	-	395002.04	1277643.98	Геодезический	0.10	-
11	-	-	395004.42	1277647.71	Геодезический	0.10	-
12	-	-	395005.53	1277647.40	Геодезический	0.10	-
13	-	-	395007.32	1277646.56	Геодезический	0.10	-
14	-	-	395009.34	1277650.03	Геодезический	0.10	-
15	-	-	395007.01	1277651.12	Геодезический	0.10	-
16	-	-	395008.01	1277652.23	Геодезический	0.10	-
17	-	-	395011.95	1277652.83	Геодезический	0.10	-
18	-	-	395011.20	1277656.76	Геодезический	0.10	-
19	-	-	395008.46	1277656.35	Геодезический	0.10	-
20	-	-	395006.41	1277659.54	Геодезический	0.10	-
21	-	-	395008.31	1277660.79	Геодезический	0.10	-
22	-	-	395006.13	1277664.15	Геодезический	0.10	-
23	-	-	395002.39	1277661.65	Геодезический	0.10	-
24	-	-	395001.71	1277660.48	Геодезический	0.10	-

25	-	-	395001.92	1277659.15	Геодезический	0.10	-
26	-	-	395004.76	1277654.71	Геодезический	0.10	-
27	-	-	395002.24	1277651.67	Геодезический	0.10	-
28	-	-	394997.53	1277644.34	Геодезический	0.10	-
29	-	-	394993.22	1277637.48	Геодезический	0.10	-
30	-	-	394990.49	1277631.76	Геодезический	0.10	-
31	-	-	394986.95	1277634.40	Геодезический	0.10	-
32	-	-	394983.10	1277636.78	Геодезический	0.10	-
33	-	-	394966.51	1277645.76	Геодезический	0.10	-
34	-	-	394966.40	1277646.06	Геодезический	0.10	-
35	-	-	394966.64	1277647.58	Геодезический	0.10	-
36	-	-	394968.02	1277649.87	Геодезический	0.10	-
37	-	-	394969.90	1277652.20	Геодезический	0.10	-
38	-	-	394971.87	1277656.57	Геодезический	0.10	-
39	-	-	394976.30	1277665.77	Геодезический	0.10	-
40	-	-	394980.23	1277677.16	Геодезический	0.10	-
41	-	-	394980.87	1277678.46	Геодезический	0.10	-
42	-	-	394983.60	1277676.15	Геодезический	0.10	-
43	-	-	394989.22	1277669.66	Геодезический	0.10	-
44	-	-	394990.30	1277669.06	Геодезический	0.10	-
45	-	-	394991.53	1277669.22	Геодезический	0.10	-
46	-	-	394993.75	1277670.29	Геодезический	0.10	-
47	-	-	394999.94	1277673.84	Геодезический	0.10	-
48	-	-	394997.80	1277677.22	Геодезический	0.10	-
49	-	-	394991.99	1277673.88	Геодезический	0.10	-
50	-	-	394991.17	1277673.52	Геодезический	0.10	-
51	-	-	394986.47	1277678.95	Геодезический	0.10	-
52	-	-	394982.64	1277682.22	Геодезический	0.10	-
53	-	-	394983.51	1277683.80	Геодезический	0.10	-
54	-	-	394985.92	1277684.97	Геодезический	0.10	-
55	-	-	394991.29	1277686.62	Геодезический	0.10	-
56	-	-	394989.39	1277690.18	Геодезический	0.10	-
57	-	-	394985.95	1277689.15	Геодезический	0.10	-
58	-	-	394980.33	1277696.54	Геодезический	0.10	-
59	-	-	394983.53	1277699.42	Геодезический	0.10	-
60	-	-	394981.12	1277702.61	Геодезический	0.10	-
61	-	-	394977.79	1277699.64	Геодезический	0.10	-
62	-	-	394975.76	1277701.93	Геодезический	0.10	-
63	-	-	394972.85	1277699.18	Геодезический	0.10	-
64	-	-	394976.07	1277695.53	Геодезический	0.10	-
65	-	-	394982.12	1277687.57	Геодезический	0.10	-
66	-	-	394980.61	1277686.69	Геодезический	0.10	-
67	-	-	394978.28	1277682.60	Геодезический	0.10	-
68	-	-	394971.94	1277684.74	Геодезический	0.10	-
69	-	-	394970.45	1277681.03	Геодезический	0.10	-
70	-	-	394976.64	1277678.93	Геодезический	0.10	-
71	-	-	394972.59	1277667.27	Геодезический	0.10	-

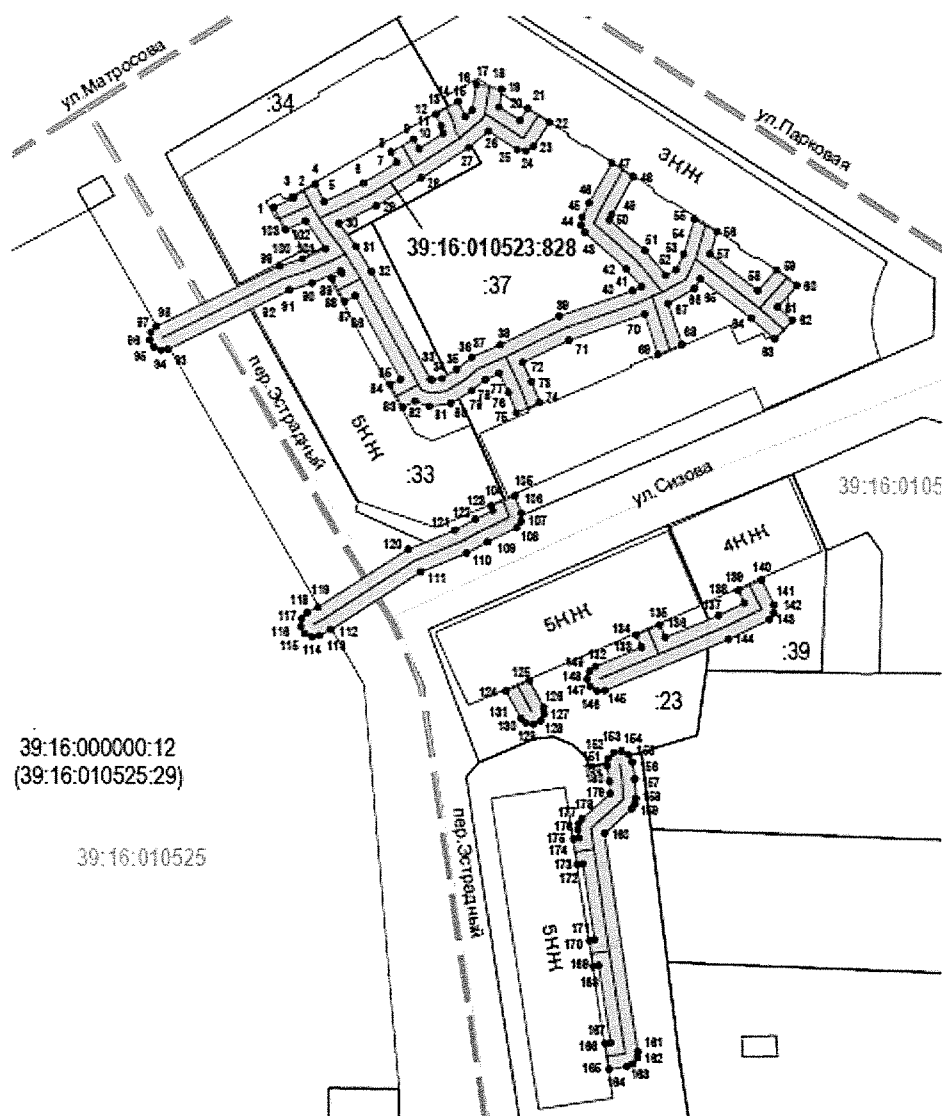
72	-	-	394969.12	1277660.07	Геодезический	0.10	-
73	-	-	394966.14	1277661.49	Геодезический	0.10	-
74	-	-	394962.99	1277662.72	Геодезический	0.10	-
75	-	-	394961.34	1277659.08	Геодезический	0.10	-
76	-	-	394964.50	1277657.84	Геодезический	0.10	-
77	-	-	394967.43	1277656.44	Геодезический	0.10	-
78	-	-	394966.47	1277654.31	Геодезический	0.10	-
79	-	-	394964.76	1277652.20	Геодезический	0.10	-
80	-	-	394962.80	1277648.98	Геодезический	0.10	-
81	-	-	394962.30	1277645.68	Геодезический	0.10	-
82	-	-	394963.13	1277643.43	Геодезический	0.10	-
83	-	-	394962.13	1277641.56	Геодезический	0.10	-
84	-	-	394965.63	1277639.63	Геодезический	0.10	-
85	-	-	394966.48	1277641.22	Геодезический	0.10	-
86	-	-	394979.34	1277634.27	Геодезический	0.10	-
87	-	-	394978.47	1277632.60	Геодезический	0.10	-
88	-	-	394981.98	1277630.69	Геодезический	0.10	-
89	-	-	394982.81	1277632.26	Геодезический	0.10	-
90	-	-	394983.23	1277632.00	Геодезический	0.10	-
91	-	-	394981.30	1277627.60	Геодезический	0.10	-
92	-	-	394980.21	1277624.10	Геодезический	0.10	-
93	-	-	394971.06	1277605.40	Геодезический	0.10	-
94	-	-	394970.87	1277604.27	Геодезический	0.10	-
95	-	-	394971.40	1277603.15	Геодезический	0.10	-
96	-	-	394972.48	1277602.55	Геодезический	0.10	-
97	-	-	394973.71	1277602.71	Геодезический	0.10	-
98	-	-	394974.61	1277603.56	Геодезический	0.10	-
99	-	-	394983.93	1277622.62	Геодезический	0.10	-
100	-	-	394985.04	1277626.17	Геодезический	0.10	-
101	-	-	394986.55	1277629.71	Геодезический	0.10	-
102	-	-	394990.87	1277626.59	Геодезический	0.10	-
103	-	-	394989.50	1277623.57	Геодезический	0.10	-
1	-	-	394992.95	1277621.66	Геодезический	0.10	-
104	-	-	394946.96	1277655.18	Геодезический	0.10	-
105	-	-	394948.51	1277658.87	Геодезический	0.10	-
106	-	-	394945.85	1277659.88	Геодезический	0.10	-
107	-	-	394944.61	1277659.88	Геодезический	0.10	-
108	-	-	394943.61	1277659.16	Геодезический	0.10	-
109	-	-	394941.38	1277654.65	Геодезический	0.10	-
110	-	-	394939.64	1277651.42	Геодезический	0.10	-
111	-	-	394936.72	1277644.30	Геодезический	0.10	-
112	-	-	394927.77	1277630.51	Геодезический	0.10	-
113	-	-	394926.88	1277628.78	Геодезический	0.10	-
114	-	-	394926.67	1277627.62	Геодезический	0.10	-
115	-	-	394927.20	1277626.50	Геодезический	0.10	-
116	-	-	394928.28	1277625.90	Геодезический	0.10	-

117	-	-	394929.51	1277626.06	Геодезический	0.10	-
118	-	-	394930.41	1277626.91	Геодезический	0.10	-
119	-	-	394931.25	1277628.55	Геодезический	0.10	-
120	-	-	394940.25	1277642.41	Геодезический	0.10	-
121	-	-	394943.20	1277649.61	Геодезический	0.10	-
122	-	-	394944.91	1277652.78	Геодезический	0.10	-
123	-	-	394946.23	1277655.46	Геодезический	0.10	-
104	-	-	394946.96	1277655.18	Геодезический	0.10	-
124	-	-	394918.41	1277657.50	Геодезический	0.10	-
125	-	-	394920.04	1277661.16	Геодезический	0.10	-
126	-	-	394915.88	1277663.41	Геодезический	0.10	-
127	-	-	394914.88	1277663.48	Геодезический	0.10	-
128	-	-	394913.80	1277662.88	Геодезический	0.10	-
129	-	-	394913.27	1277661.76	Геодезический	0.10	-
130	-	-	394913.51	1277660.55	Геодезический	0.10	-
131	-	-	394914.19	1277659.82	Геодезический	0.10	-
124	-	-	394918.41	1277657.50	Геодезический	0.10	-
132	-	-	394922.25	1277671.37	Геодезический	0.10	-
133	-	-	394925.22	1277678.52	Геодезический	0.10	-
134	-	-	394927.10	1277677.68	Геодезический	0.10	-
135	-	-	394928.69	1277681.34	Геодезический	0.10	-
136	-	-	394926.76	1277682.22	Геодезический	0.10	-
137	-	-	394930.16	1277690.49	Геодезический	0.10	-
138	-	-	394932.10	1277694.51	Геодезический	0.10	-
139	-	-	394934.01	1277693.55	Геодезический	0.10	-
140	-	-	394935.68	1277697.19	Геодезический	0.10	-
141	-	-	394931.80	1277699.10	Геодезический	0.10	-
142	-	-	394930.56	1277699.10	Геодезический	0.10	-
143	-	-	394929.56	1277698.38	Геодезический	0.10	-
144	-	-	394926.47	1277692.05	Геодезический	0.10	-
145	-	-	394918.52	1277672.83	Геодезический	0.10	-
146	-	-	394918.44	1277671.59	Геодезический	0.10	-
147	-	-	394919.10	1277670.55	Геодезический	0.10	-
148	-	-	394920.25	1277670.09	Геодезический	0.10	-
149	-	-	394921.45	1277670.40	Геодезический	0.10	-
132	-	-	394922.25	1277671.37	Геодезический	0.10	-
150	-	-	394906.93	1277673.19	Геодезический	0.10	-
151	-	-	394908.08	1277673.36	Геодезический	0.10	-
152	-	-	394908.98	1277674.21	Геодезический	0.10	-
153	-	-	394909.22	1277675.42	Геодезический	0.10	-
154	-	-	394908.69	1277676.54	Геодезический	0.10	-
155	-	-	394907.53	1277677.15	Геодезический	0.10	-
156	-	-	394904.89	1277677.54	Геодезический	0.10	-
157	-	-	394901.94	1277677.68	Геодезический	0.10	-

158	-	-	394901.08	1277677.54	Геодезический	0.10	-
159	-	-	394900.35	1277677.05	Геодезический	0.10	-
160	-	-	394896.53	1277672.77	Геодезический	0.10	-
161	-	-	394862.92	1277677.94	Геодезический	0.10	-
162	-	-	394861.99	1277677.86	Геодезический	0.10	-
163	-	-	394860.99	1277677.14	Геодезический	0.10	-
164	-	-	394860.63	1277676.27	Геодезический	0.10	-
165	-	-	394860.19	1277673.46	Геодезический	0.10	-
166	-	-	394864.15	1277672.84	Геодезический	0.10	-
167	-	-	394864.28	1277673.68	Геодезический	0.10	-
168	-	-	394876.16	1277671.82	Геодезический	0.10	-
169	-	-	394876.04	1277670.99	Геодезический	0.10	-
170	-	-	394880.00	1277670.41	Геодезический	0.10	-
171	-	-	394880.12	1277671.20	Геодезический	0.10	-
172	-	-	394891.84	1277669.42	Геодезический	0.10	-
173	-	-	394891.71	1277668.61	Геодезический	0.10	-
174	-	-	394895.67	1277667.97	Геодезический	0.10	-
175	-	-	394895.80	1277668.84	Геодезический	0.10	-
176	-	-	394897.00	1277668.65	Геодезический	0.10	-
177	-	-	394897.97	1277668.75	Геодезический	0.10	-
178	-	-	394898.76	1277669.26	Геодезический	0.10	-
179	-	-	394902.67	1277673.64	Геодезический	0.10	-
180	-	-	394904.56	1277673.55	Геодезический	0.10	-
150	-	-	394906.93	1277673.19	Геодезический	0.10	-



ПРИЛОЖЕНИЕ № 2
к приказу Министерства строительства
и жилищно-коммунального хозяйства
Калининградской области
от 01 ноября 2022 года № 358/05

Графическое описание местоположения границ охранной зоны газораспределительной сети: «Газопровод низкого давления» расположенный по адресу: Калининградская обл., г. Советск, пер. Эстрадный, кадастровый (или условный) номер 39:16:010523:828.



39:16:000000:12
(39:16:010525:29)

39:16:010523

- Используемые условные знаки и обозначения:
-  - граница охранной зоны объекта газораспределительной сети
 - 39:16:010523:828 - кадастровый номер сооружения
 -  - границы ЗУ имеющиеся в ЕГРН, сведения о которых достаточны для определения ее местоположения
 - :32 - номер земельного участка в кадастровом квартале
 - 39:16:010523 - номер кадастрового квартала