

**МИНИСТЕРСТВО СТРОИТЕЛЬСТВА
И ЖИЛИЩНО-КОММУНАЛЬНОГО ХОЗЯЙСТВА
КАЛИНИНГРАДСКОЙ ОБЛАСТИ**

ПРИКАЗ

17 августа 2022 года № *247/05*
г. Калининград

**Об утверждении границ охранных зон газораспределительных сетей
и наложении ограничений (обременений) на входящие
в них земельные участки**

В соответствии с Земельным Кодексом Российской Федерации, Правилами охраны газораспределительных сетей, утвержденными постановлением Правительства Российской Федерации от 20 ноября 2000 года № 878 «Об утверждении правил охраны газораспределительных сетей», Положением о Министерстве строительства и жилищно-коммунального хозяйства Калининградской области, утвержденным постановлением Правительства Калининградской области от 01 февраля 2017 года № 26, Административным регламентом предоставления государственной услуги «Утверждение границ охранных зон газораспределительных сетей и наложение ограничений (обременений) на входящие в них земельные участки», утвержденным приказом Министерства строительства и жилищно-коммунального хозяйства Калининградской области от 03 июля 2017 года № 176 (с учетом изменений), на основании заявления от 31 мая 2022 года № 17686 Акционерного общества «Калининградгазификация», п р и к а з ы в а ю:

1. Утвердить границы охранной зоны газораспределительной сети: «Газопровод низкого давления» расположенный по адресу: Калининградская область, городской округ «Город Калининград», г. Калининград, ул. Римская, кадастровый (или условный) номер 39:15:132501:4115, вдоль трассы в виде территории ограниченной условными линиями, проходящими на расстоянии 2 метров с каждой стороны газопровода, по характерным точкам согласно приложению № 1 к настоящему приказу, с графическим описанием местоположения согласно приложению № 2 к настоящему приказу.

2. Установить ограничения (обременения) прав на земельные участки, входящие в охранную зону газораспределительной сети, указанной в пункте 1 настоящего приказа, определив условия использования в соответствии с пунктами 14-16 Правил охраны газораспределительных сетей, утвержденных постановлением Правительства Российской Федерации от 20 ноября 2000 года № 878 «Об утверждении правил охраны газораспределительных сетей».

3. Отделу газоснабжения и газификации департамента развития жилищно-коммунального хозяйства Министерства строительства и жилищно-коммунального хозяйства Калининградской области (Егорова И.И.) обеспечить:

1) публикацию настоящего приказа на официальном сайте Министерства строительства и жилищно-коммунального хозяйства Калининградской области в информационно-телекоммуникационной сети «Интернет»;

2) направление копии настоящего приказа:

2.1) в орган местного самоуправления муниципального образования Калининградской области по месту нахождения охранной зоны объекта газораспределительной сети, указанной в пункте 1 настоящего приказа;

2.2) в филиал государственного бюджетного учреждения «Федеральная кадастровая палата Росреестра» по Калининградской области.

4. Приказ вступает в силу со дня его официального опубликования.

Министр



С.В. Черномаз

ПРИЛОЖЕНИЕ № 1
к приказу Министерства строительства
и жилищно-коммунального хозяйства
Калининградской области
от 17 августа 2022 года № 247/05

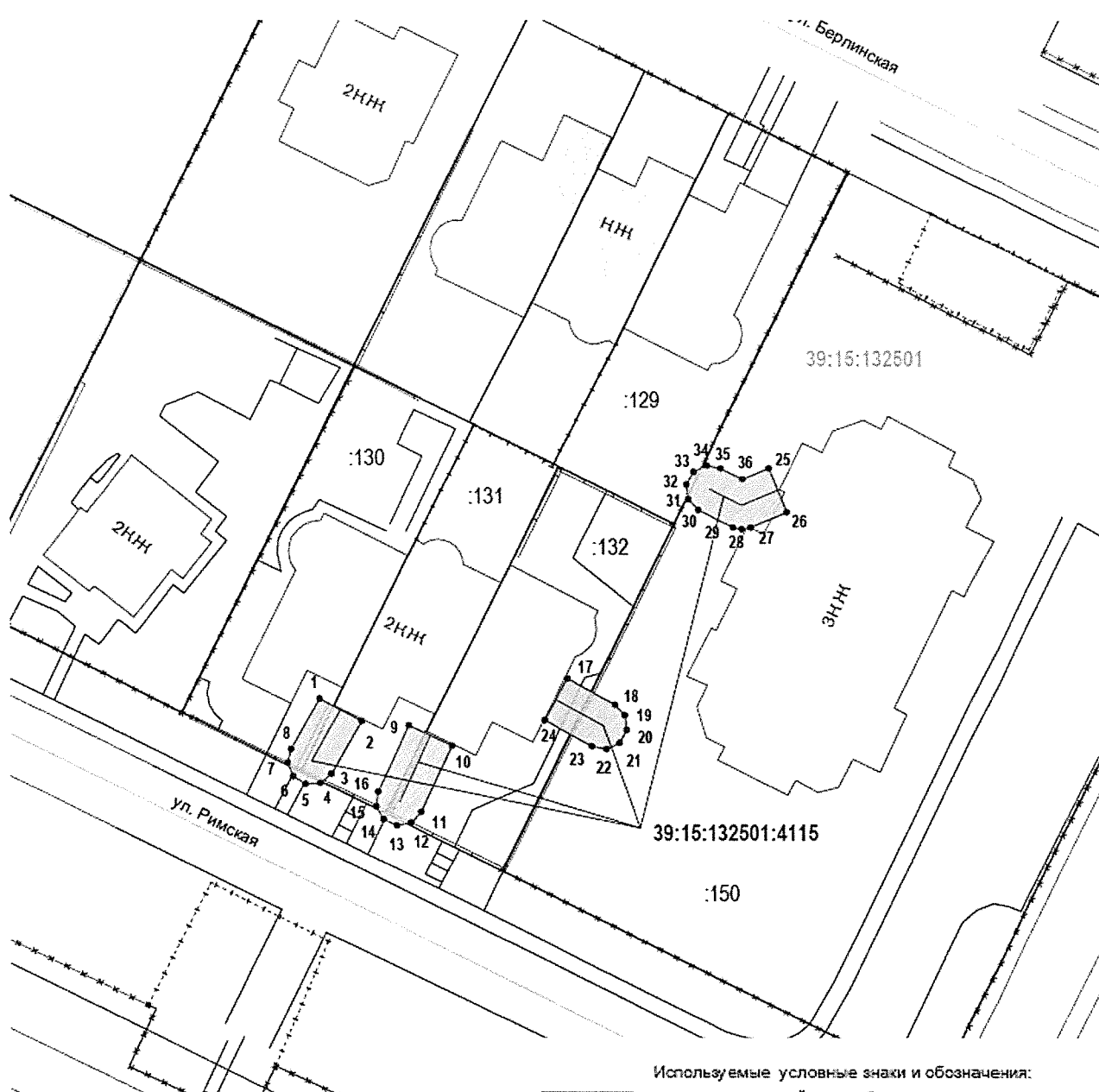
Сведения о характерных точках границ охранной зоны газораспределительной сети: «Газопровод низкого давления» расположенный по адресу: Калининградская область, городской округ «Город Калининград», г. Калининград, ул. Римская, кадастровый (или условный) номер 39:15:132501:4115.

Сведения о местоположении границ объекта					
1. Система координат		Местная система координат МСК-39			
2. Сведения о характерных точках границ объекта					
Обозначение характерных точек границ	Координаты, м		Метод определения координат характерной точки	Средняя квадратическая погрешность характерной точки (Mt), м	Описание обозначения точки на местности (при наличии)
	X	Y			
1	2	3	4	5	6
1	355976.09	1191121.62	Геодезический	0.10	-
2	355974.19	1191125.15	Геодезический	0.10	-
3	355969.79	1191122.63	Геодезический	0.10	-
4	355969.00	1191121.68	Геодезический	0.10	-
5	355968.92	1191120.44	Геодезический	0.10	-
6	355969.58	1191119.40	Геодезический	0.10	-
7	355970.73	1191118.94	Геодезический	0.10	-
8	355971.85	1191119.20	Геодезический	0.10	-
1	355976.09	1191121.62	Геодезический	0.10	-
9	355973.84	1191129.09	Геодезический	0.10	-
10	355972.13	1191132.71	Геодезический	0.10	-
11	355966.57	1191130.13	Геодезический	0.10	-
12	355965.67	1191129.28	Геодезический	0.10	-
13	355965.43	1191128.07	Геодезический	0.10	-
14	355965.96	1191126.95	Геодезический	0.10	-
15	355967.04	1191126.35	Геодезический	0.10	-
16	355968.27	1191126.51	Геодезический	0.10	-
9	355973.84	1191129.09	Геодезический	0.10	-
17	355977.78	1191142.36	Геодезический	0.10	-
18	355975.59	1191146.34	Геодезический	0.10	-
19	355974.69	1191147.19	Геодезический	0.10	-
20	355973.46	1191147.35	Геодезический	0.10	-
21	355972.38	1191146.75	Геодезический	0.10	-
22	355971.85	1191145.63	Геодезический	0.10	-
23	355972.09	1191144.42	Геодезический	0.10	-
24	355974.27	1191140.44	Геодезический	0.10	-
17	355977.78	1191142.36	Геодезический	0.10	-



25	355995.44	1191159.43	Геодезический	0.10	-
26	355991.74	1191160.94	Геодезический	0.10	-
27	355990.46	1191157.90	Геодезический	0.10	-
28	355990.32	1191157.16	Геодезический	0.10	-
29	355990.46	1191156.42	Геодезический	0.10	-
30	355991.93	1191153.46	Геодезический	0.10	-
31	355992.83	1191152.61	Геодезический	0.10	-
32	355994.06	1191152.45	Геодезический	0.10	-
33	355995.14	1191153.05	Геодезический	0.10	-
34	355995.67	1191154.17	Геодезический	0.10	-
35	355995.43	1191155.39	Геодезический	0.10	-
36	355994.52	1191157.23	Геодезический	0.10	-
25	355995.44	1191159.43	Геодезический	0.10	-

ПРИЛОЖЕНИЕ № 2
к приказу Министерства строительства
и жилищно-коммунального хозяйства
Калининградской области
от 17 августа 2022 года № 247/05

Графическое описание местоположения границ охранной зоны газораспределительной сети: «Газопровод низкого давления» расположенный по адресу: Калининградская область, городской округ «Город Калининград», г. Калининград, ул. Римская, кадастровый (или условный) номер 39:15:132501:4115.



Используемые условные знаки и обозначения:

-  - граница охранной зоны объекта газораспределительной сети
- 39:15:132501:4115 - кадастровый номер сооружения
-  - границы ЗУ имеющиеся в ЕГРН, сведения о которых достаточны для определения ее местоположения
- :150 - номер земельного участка в кадастровом квартале
- 39:15:132501 - номер кадастрового квартала