

**МИНИСТЕРСТВО СТРОИТЕЛЬСТВА
И ЖИЛИЩНО-КОММУНАЛЬНОГО ХОЗЯЙСТВА
КАЛИНИНГРАДСКОЙ ОБЛАСТИ**

ПРИКАЗ

17 августа 2022 года № 250/05
г. Калининград

**Об утверждении границ охранных зон газораспределительных сетей
и наложении ограничений (обременений) на входящие
в них земельные участки**

В соответствии с Земельным Кодексом Российской Федерации, Правилами охраны газораспределительных сетей, утвержденными постановлением Правительства Российской Федерации от 20 ноября 2000 года № 878 «Об утверждении правил охраны газораспределительных сетей», Положением о Министерстве строительства и жилищно-коммунального хозяйства Калининградской области, утвержденным постановлением Правительства Калининградской области от 01 февраля 2017 года № 26, Административным регламентом предоставления государственной услуги «Утверждение границ охранных зон газораспределительных сетей и наложение ограничений (обременений) на входящие в них земельные участки», утвержденным приказом Министерства строительства и жилищно-коммунального хозяйства Калининградской области от 03 июля 2017 года № 176 (с учетом изменений), на основании заявления от 31 мая 2022 года № 17683 Акционерного общества «Калининградгазификация», п р и к а з ы в а ю:

1. Утвердить границы охранной зоны газораспределительной сети: «Газопровод низкого давления» расположенный по адресу: Калининградская область, Зеленоградский городской округ, г. Зеленоградск, ул. Пугачева, кадастровый (или условный) номер 39:05:010107:348, вдоль трассы в виде территории ограниченной условными линиями, проходящими на расстоянии 2 метров с каждой стороны газопровода, по характерным точкам согласно приложению № 1 к настоящему приказу, с графическим описанием местоположения согласно приложению № 2 к настоящему приказу.

2. Установить ограничения (обременения) прав на земельные участки, входящие в охранную зону газораспределительной сети, указанной в пункте 1 настоящего приказа, определив условия использования в соответствии с пунктами 14-16 Правил охраны газораспределительных сетей, утвержденных постановлением Правительства Российской Федерации от 20 ноября 2000 года № 878 «Об утверждении правил охраны газораспределительных сетей».

3. Отделу газоснабжения и газификации департамента развития жилищно-коммунального хозяйства Министерства строительства и жилищно-коммунального хозяйства Калининградской области (Егорова И.И.) обеспечить:

1) публикацию настоящего приказа на официальном сайте Министерства строительства и жилищно-коммунального хозяйства Калининградской области в информационно-телекоммуникационной сети «Интернет»;


2) направление копии настоящего приказа:

2.1) в орган местного самоуправления муниципального образования Калининградской области по месту нахождения охранной зоны объекта газораспределительной сети, указанной в пункте 1 настоящего приказа;

2.2) в филиал государственного бюджетного учреждения «Федеральная кадастровая палата Росреестра» по Калининградской области.

4. Приказ вступает в силу со дня его официального опубликования.

Министр



С.В. Черномаз

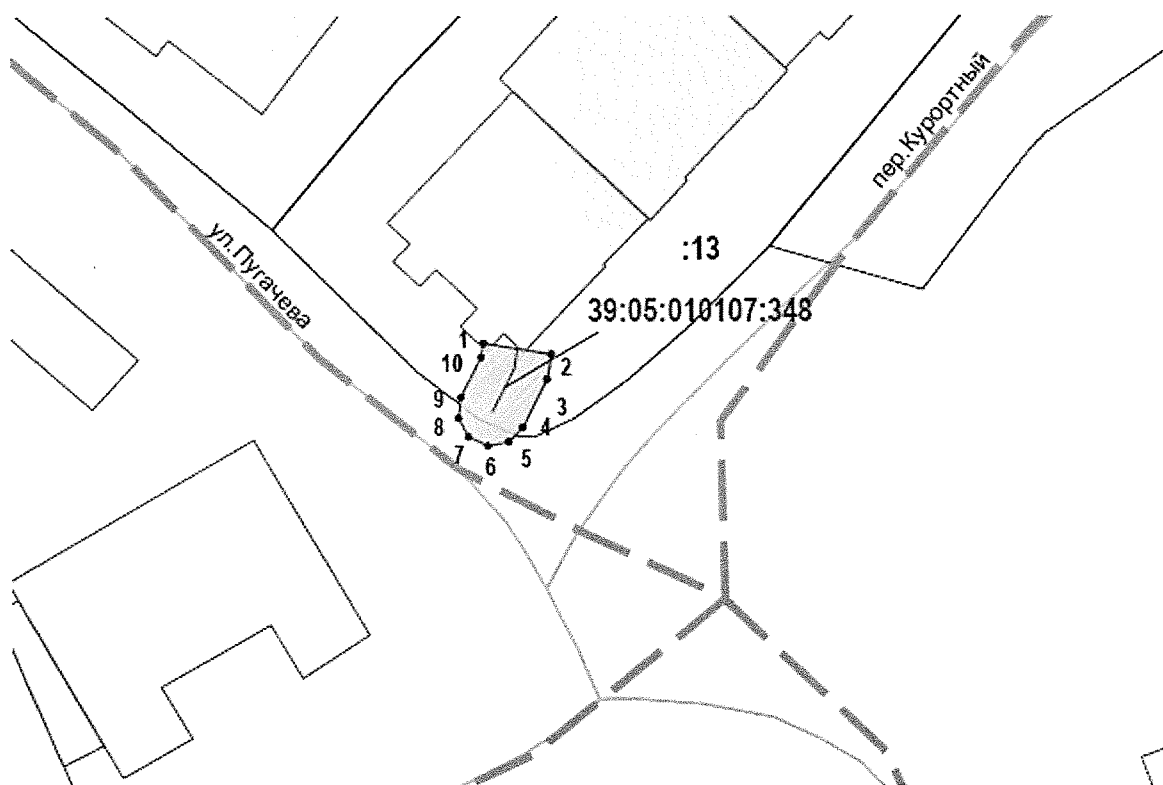
ПРИЛОЖЕНИЕ № 1
к приказу Министерства строительства
и жилищно-коммунального хозяйства
Калининградской области
от 17 августа 2022 года № 250/05



Сведения о характерных точках границ охранной зоны газораспределительной сети: «Газопровод низкого давления» расположенный по адресу: Калининградская область, Зеленоградский городской округ, г. Зеленоградск, ул. Пугачева, кадастровый (или условный) номер 39:05:010107:348.

Сведения о местоположении границ объекта					
1. Система координат		Местная система координат МСК-39			
2. Сведения о характерных точках границ объекта					
Обозначение характерных точек границ	Координаты, м		Метод определения координат характерной точки	Средняя квадратическая погрешность характерной точки (Mt), м	Описание обозначения точки на местности (при наличии)
	X	Y			
1	2	3	4	5	6
1	382499.99	1188110.69	Геодезический	0.10	-
2	382499.37	1188114.64	Геодезический	0.10	-
3	382497.91	1188114.41	Геодезический	0.10	-
4	382495.12	1188112.97	Геодезический	0.10	-
5	382494.28	1188112.15	Геодезический	0.10	-
6	382494.04	1188110.94	Геодезический	0.10	-
7	382494.57	1188109.82	Геодезический	0.10	-
8	382495.65	1188109.22	Геодезический	0.10	-
9	382496.88	1188109.38	Геодезический	0.10	-
10	382499.17	1188110.55	Геодезический	0.10	-
1	382499.99	1188110.69	Геодезический	0.10	-

ПРИЛОЖЕНИЕ № 2
к приказу Министерства строительства
и жилищно-коммунального хозяйства
Калининградской области
от 14 августа 2022 года № 250/05

Графическое описание местоположения границ охранной зоны газораспределительной сети: «Газопровод низкого давления» расположенный по адресу: Калининградская область, Зеленоградский городской округ, г. Зеленоградск, ул. Пугачева, кадастровый (или условный) номер 39:05:010107:348.



- Используемые условные знаки и обозначения:
-  - граница охранной зоны объекта газораспределительной сети
 - 39:05:010107:348** - кадастровый номер сооружения
 -  - границы ЗУ имеющиеся в ЕГРН, сведения о которых достаточны для определения ее местоположения
 - :13** - номер земельного участка в кадастровом квартале
 - 39:05:010107** - номер кадастрового квартала