

**МИНИСТЕРСТВО СТРОИТЕЛЬСТВА
И ЖИЛИЩНО-КОММУНАЛЬНОГО ХОЗЯЙСТВА
КАЛИНИНГРАДСКОЙ ОБЛАСТИ**

ПРИКАЗ

17 августа 2022 года № *254/05*
г. Калининград

**Об утверждении границ охранных зон газораспределительных сетей
и наложении ограничений (обременений) на входящие
в них земельные участки**

В соответствии с Земельным Кодексом Российской Федерации, Правилами охраны газораспределительных сетей, утвержденными постановлением Правительства Российской Федерации от 20 ноября 2000 года № 878 «Об утверждении правил охраны газораспределительных сетей», Положением о Министерстве строительства и жилищно-коммунального хозяйства Калининградской области, утвержденным постановлением Правительства Калининградской области от 01 февраля 2017 года № 26, Административным регламентом предоставления государственной услуги «Утверждение границ охранных зон газораспределительных сетей и наложение ограничений (обременений) на входящие в них земельные участки», утвержденным приказом Министерства строительства и жилищно-коммунального хозяйства Калининградской области от 03 июля 2017 года № 176 (с учетом изменений), на основании заявления от 31 мая 2022 года № 17678 Акционерного общества «Калининградгазификация», **п р и к а з ы в а ю:**

1. Утвердить границы охранной зоны газораспределительной сети: «Газопровод низкого давления» расположенный по адресу: Калининградская область, Гурьевский городской округ, п. Малое Исаково, ул. Крайняя, кадастровый (или условный) номер 39:03:030223:326, вдоль трассы в виде территории ограниченной условными линиями, проходящими на расстоянии 2 метров с каждой стороны газопровода, по характерным точкам согласно приложению № 1 к настоящему приказу, с графическим описанием местоположения согласно приложению № 2 к настоящему приказу.

2. Установить ограничения (обременения) прав на земельные участки, входящие в охранную зону газораспределительной сети, указанной в пункте 1 настоящего приказа, определив условия использования в соответствии с пунктами 14-16 Правил охраны газораспределительных сетей, утвержденных постановлением Правительства Российской Федерации от 20 ноября 2000 года № 878 «Об утверждении правил охраны газораспределительных сетей».

3. Отделу газоснабжения и газификации департамента развития жилищно-коммунального хозяйства Министерства строительства и жилищно-коммунального хозяйства Калининградской области (Егорова И.И.) обеспечить:

1) публикацию настоящего приказа на официальном сайте Министерства строительства и жилищно-коммунального хозяйства Калининградской области в информационно-телекоммуникационной сети «Интернет»;


2) направление копии настоящего приказа:

2.1) в орган местного самоуправления муниципального образования Калининградской области по месту нахождения охранной зоны объекта газораспределительной сети, указанной в пункте 1 настоящего приказа;

2.2) в филиал государственного бюджетного учреждения «Федеральная кадастровая палата Росреестра» по Калининградской области.

4. Приказ вступает в силу со дня его официального опубликования.

Министр



С.В. Черномаз

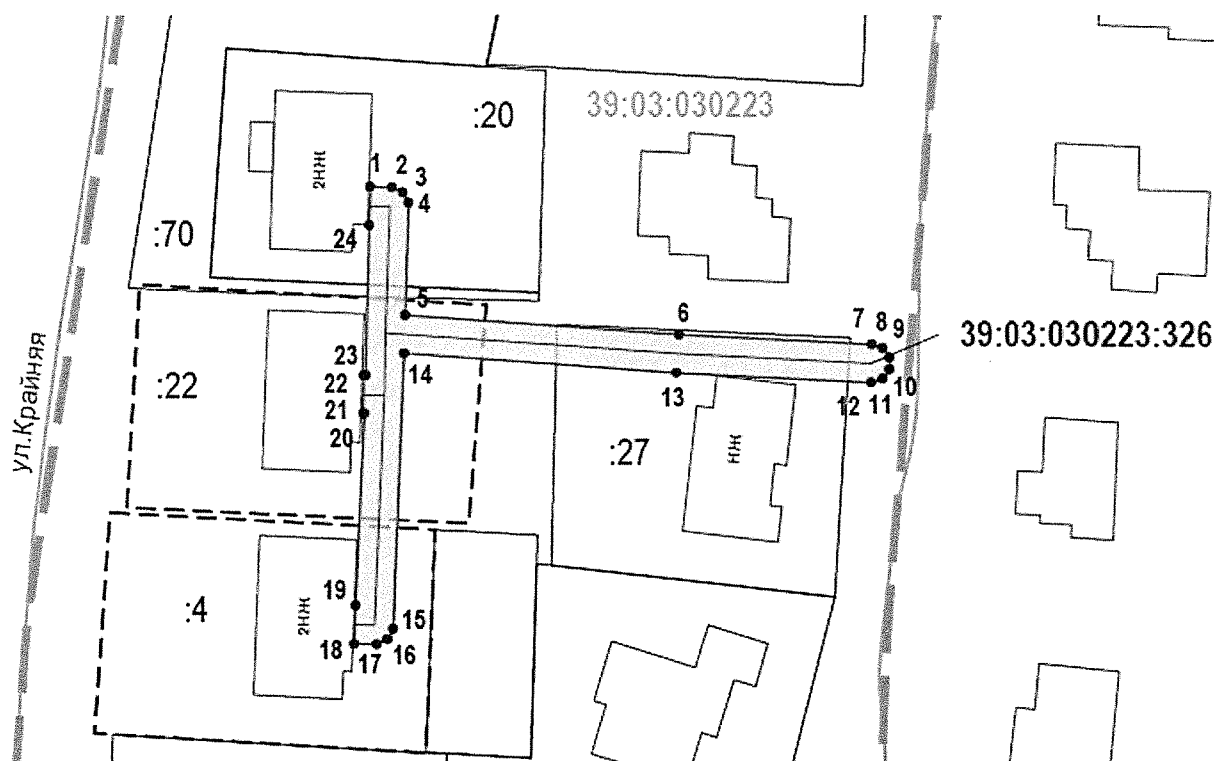
ПРИЛОЖЕНИЕ № 1
к приказу Министерства строительства
и жилищно-коммунального хозяйства
Калининградской области
от 17 августа 2022 года № 254/05


Сведения о характерных точках границ охранной зоны газораспределительной сети: «Газопровод низкого давления» расположенный по адресу: Калининградская область, Гурьевский городской округ, п. Малое Исаково, ул. Крайняя, кадастровый (или условный) номер 39:03:030223:326.

Сведения о местоположении границ объекта					
1. Система координат		Местная система координат МСК-39			
2. Сведения о характерных точках границ объекта					
Обозначение характерных точек границ	Координаты, м		Метод определения координат характерной точки	Средняя квадратическая погрешность характерной точки (Mt), м	Описание обозначения точки на местности (при наличии)
	X	Y			
1	2	3	4	5	6
1	357144.85	1193794.64	Геодезический	0.10	-
2	357144.80	1193796.94	Геодезический	0.10	-
3	357144.27	1193798.06	Геодезический	0.10	-
4	357143.19	1193798.66	Геодезический	0.10	-
5	357131.41	1193798.29	Геодезический	0.10	-
6	357129.36	1193826.76	Геодезический	0.10	-
7	357128.35	1193847.20	Геодезический	0.10	-
8	357127.97	1193848.28	Геодезический	0.10	-
9	357126.97	1193849.00	Геодезический	0.10	-
10	357125.73	1193849.00	Геодезический	0.10	-
11	357124.73	1193848.28	Геодезический	0.10	-
12	357124.35	1193847.10	Геодезический	0.10	-
13	357125.37	1193826.50	Геодезический	0.10	-
14	357127.41	1193798.17	Геодезический	0.10	-
15	357098.56	1193796.95	Геодезический	0.10	-
16	357097.48	1193796.35	Геодезический	0.10	-
17	357096.95	1193795.23	Геодезический	0.10	-
18	357097.01	1193792.85	Геодезический	0.10	-
19	357101.01	1193793.00	Геодезический	0.10	-
20	357121.11	1193793.99	Геодезический	0.10	-
21	357121.11	1193793.87	Геодезический	0.10	-
22	357125.11	1193793.92	Геодезический	0.10	-
23	357125.11	1193794.12	Геодезический	0.10	-
24	357140.85	1193794.51	Геодезический	0.10	-
1	357144.85	1193794.64	Геодезический	0.10	-

ПРИЛОЖЕНИЕ № 2
к приказу Министерства строительства
и жилищно-коммунального хозяйства
Калининградской области
от 17 августа 2022 года № 254/05

Графическое описание местоположения границ охранной зоны газораспределительной сети: «Газопровод низкого давления» расположенный по адресу: Калининградская область, Гурьевский городской округ, п. Малое Исаково, ул. Крайняя, кадастровый (или условный) номер 39:03:030223:326.



- | | |
|--|---|
| 
39:03:030223:326
<hr style="width: 50px; margin: 0 auto;"/> :22
39:03:030223 | <p>Используемые условные знаки и обозначения:</p> <ul style="list-style-type: none"> - граница охранной зоны объекта - газораспределительной сети - кадастровый номер сооружения - границы ЗУ имеющиеся в ЕГРН, сведения о которых достаточны для определения ее местоположения - номер земельного участка в кадастровом квартале - номер кадастрового квартала |
|--|---|