

**МИНИСТЕРСТВО СТРОИТЕЛЬСТВА  
И ЖИЛИЩНО-КОММУНАЛЬНОГО ХОЗЯЙСТВА  
КАЛИНИНГРАДСКОЙ ОБЛАСТИ**

**ПРИКАЗ**

*17 августа 2022 года № 248/05*  
г. Калининград

**Об утверждении границ охранных зон газораспределительных сетей  
и наложении ограничений (обременений) на входящие  
в них земельные участки**

В соответствии с Земельным Кодексом Российской Федерации, Правилами охраны газораспределительных сетей, утвержденными постановлением Правительства Российской Федерации от 20 ноября 2000 года № 878 «Об утверждении правил охраны газораспределительных сетей», Положением о Министерстве строительства и жилищно-коммунального хозяйства Калининградской области, утвержденным постановлением Правительства Калининградской области от 01 февраля 2017 года № 26, Административным регламентом предоставления государственной услуги «Утверждение границ охранных зон газораспределительных сетей и наложение ограничений (обременений) на входящие в них земельные участки», утвержденным приказом Министерства строительства и жилищно-коммунального хозяйства Калининградской области от 03 июля 2017 года № 176 (с учетом изменений), на основании заявления от 31 мая 2022 года № 17685 Акционерного общества «Калининградгазификация», п р и к а з ы в а ю:

1. Утвердить границы охранной зоны газораспределительной сети: «Газопровод низкого давления» расположенный по адресу: Калининградская область, городской округ «Город Калининград», г. Калининград, ул. Рижская, кадастровый (или условный) номер 39:15:132506:270, вдоль трассы в виде территории ограниченной условными линиями, проходящими на расстоянии 2 метров с каждой стороны газопровода, по характерным точкам согласно приложению № 1 к настоящему приказу, с графическим описанием местоположения согласно приложению № 2 к настоящему приказу.

2. Установить ограничения (обременения) прав на земельные участки, входящие в охранную зону газораспределительной сети, указанной в пункте 1 настоящего приказа, определив условия использования в соответствии с пунктами 14-16 Правил охраны газораспределительных сетей, утвержденных постановлением Правительства Российской Федерации от 20 ноября 2000 года № 878 «Об утверждении правил охраны газораспределительных

3. Отделу газоснабжения и газификации департамента развития жилищно-коммунального хозяйства Министерства строительства и жилищно-коммунального хозяйства Калининградской области (Егорова И.И.) обеспечить:

1) публикацию настоящего приказа на официальном сайте Министерства строительства и жилищно-коммунального хозяйства Калининградской области в информационно-телекоммуникационной сети «Интернет»;

2) направление копии настоящего приказа:

2.1) в орган местного самоуправления муниципального образования Калининградской области по месту нахождения охранной зоны объекта газораспределительной сети, указанной в пункте 1 настоящего приказа;

2.2) в филиал государственного бюджетного учреждения «Федеральная кадастровая палата Росреестра» по Калининградской области.

4. Приказ вступает в силу со дня его официального опубликования.

Министр



С.В. Черномаз

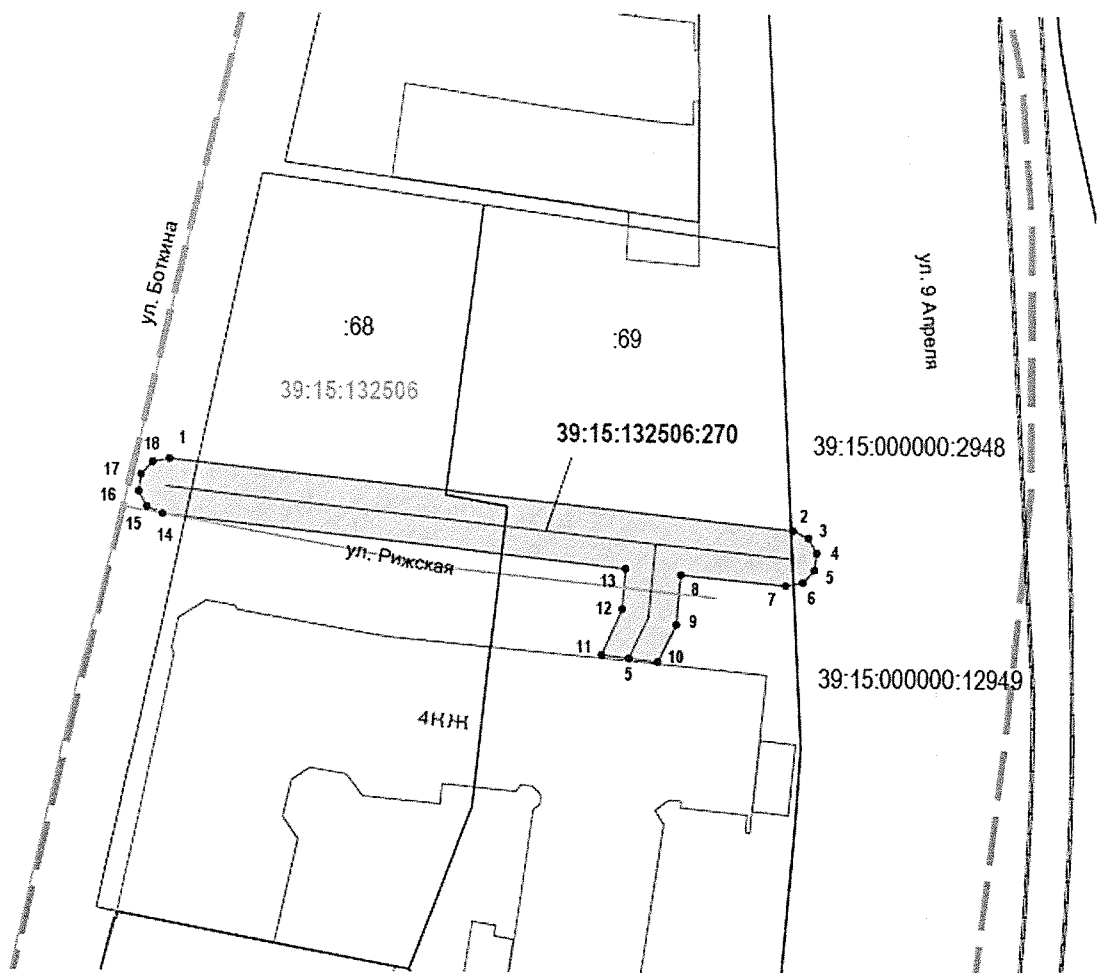
ПРИЛОЖЕНИЕ № 1  
к приказу Министерства строительства  
и жилищно-коммунального хозяйства  
Калининградской области  
от 17 августа 2022 года № 248/05



Сведения о характерных точках границ охранной зоны газораспределительной сети: «Газопровод низкого давления» расположенный по адресу: Калининградская область, городской округ «Город Калининград», г. Калининград, ул. Рижская, кадастровый (или условный) номер 39:15:132506:270.

Сведения о местоположении границ объекта					
1. Система координат			Местная система координат МСК-39		
2. Сведения о характерных точках границ объекта					
Обозначение характерных точек границ	Координаты, м		Метод определения координат характерной точки	Средняя квадратическая погрешность характерной точки (Мп), м	Описание обозначения точки на местности (при наличии)
	X	Y			
1	2	3	4	5	6
1	355284.50	1190463.74	Геодезический	0.10	-
2	355279.53	1190508.62	Геодезический	0.10	-
3	355279.00	1190509.74	Геодезический	0.10	-
4	355277.92	1190510.34	Геодезический	0.10	-
5	355276.69	1190510.18	Геодезический	0.10	-
6	355275.79	1190509.33	Геодезический	0.10	-
7	355275.56	1190508.10	Геодезический	0.10	-
8	355276.31	1190500.51	Геодезический	0.10	-
9	355272.73	1190500.19	Геодезический	0.10	-
10	355270.04	1190498.89	Геодезический	0.10	-
11	355270.54	1190494.81	Геодезический	0.10	-
12	355273.81	1190496.27	Геодезический	0.10	-
13	355276.73	1190496.53	Геодезический	0.10	-
14	355280.52	1190463.24	Геодезический	0.10	-
15	355281.05	1190462.12	Геодезический	0.10	-
16	355282.13	1190461.52	Геодезический	0.10	-
17	355283.36	1190461.68	Геодезический	0.10	-
18	355284.26	1190462.53	Геодезический	0.10	-
1	355284.50	1190463.74	Геодезический	0.10	-

ПРИЛОЖЕНИЕ № 2  
к приказу Министерства строительства  
и жилищно-коммунального хозяйства  
Калининградской области  
от 17 августа 2022 года № 248/05

Графическое описание местоположения границ охранной зоны газораспределительной сети: «Газопровод низкого давления» расположенный по адресу: Калининградская область, городской округ «Город Калининград», г. Калининград, ул. Рижская, кадастровый (или условный) номер 39:15:132506:270.



- Используемые условные знаки и обозначения:
-  - граница охранной зоны объекта газораспределительной сети
  - 39:15:132506:270** - кадастровый номер сооружения
  -  - границы ЗУ имеющиеся в ЕГРН, сведения о которых достаточны для определения ее местоположения
  - :68** - номер земельного участка в кадастровом квартале
  - 39:15:132506** - номер кадастрового квартала