МИНИСТЕРСТВО ГРАДОСТРОИТЕЛЬНОЙ ПОЛИТИКИ КАЛИНИНГРАДСКОЙ ОБЛАСТИ

П Р И К А З

от 14 июля 2022 года № 273
Калининград

Об утверждении документации по планировке территории, предусматривающей размещение линейного объекта регионального значения

Рассмотрев обращение Государственного казенного учреждения Калининградской области «Региональное управление заказчика капитального строительства», в соответствии с частями 3, 15 статьи 45, частью 2 статьи 57 Градостроительного кодекса Российской Федерации, статьей 14 Закона Калининградской области от 05 июля 2017 года № 89 «О градостроительной деятельности на территории Калининградской области», заключением Министерства градостроительной политики Калининградской области от 09 июня 2022 года № 2251-МГП «О соответствии документации по планировке территории, предусматривающей размещение линейного объекта регионального значения требованиям, установленным частью 10 статьи 45 Градостроительного кодекса Российской Федерации, а также заданием на ее подготовку» п р и к а з ы в а ю:

1. Утвердить прилагаемые основные части проекта планировки территории с проектом межевания в его составе, предусматривающий размещение линейного объекта регионального значения «Строительство канализационного коллектора от камеры гашения г. Пионерского до канализационной насосной станции г. Светлогорска по ул. Балтийская, 22 (с учетом реконструкции), далее через п. Приморье до объекта «Детский круглогодичный спортивно-оздоровительный центр Калининградской области» в границах муниципальных образований «Светлогорский городской округ», «Зеленоградский городской округ», «Пионерский городской округ» Калининградской области» (далее – документация по планировке территории).

2. Отделу документации по планировке территории Министерства градостроительной политики Калининградской области (И.А. Марковой):

1) обеспечить хранение документации по планировке территории;

2) в течение семи дней со дня вступления в силу настоящего приказа направить документацию по планировке территории в администрации муниципальных образований «Светлогорский городской округ», «Зеленоградский муниципальный округ», «Пионерский городской округ» Калининградской области, применительно к территории которых осуществлялась ее подготовка;

3) в течение пяти дней со дня вступления в силу настоящего приказа разместить документацию по планировке территории в информационной системе обеспечения градостроительной деятельности и обеспечить размещение документации по планировке территории на интернет-странице Министерства градостроительной политики Калининградской области в информационно-телекоммуникационной сети «Интернет» по адресу: https://aggrad.gov39.ru.

3. Приказ вступает в силу по истечении десяти дней после его официального опубликования.

Исполняющая обязанности
министра И.Ю. Жданова

УТВЕРЖДЕН
приказом Министерства
градостроительной политики
Калининградской области
от 14 июля 2022 года № 273

ПРОЕКТ ПЛАНИРОВКИ ТЕРРИТОРИИ С ПРОЕКТОМ МЕЖЕВАНИЯ В ЕГО СОСТАВЕ, ПРЕДУСМАТРИВАЮЩИЙ РАЗМЕЩЕНИЕ ЛИНЕЙНОГО ОБЪЕКТА РЕГИОНАЛЬНОГО ЗНАЧЕНИЯ «СТРОИТЕЛЬСТВО КАНАЛИЗАЦИОННОГО КОЛЛЕКТОРА ОТ КАМЕРЫ ГАШЕНИЯ Г. ПИОНЕРСКОГО ДО КАНАЛИЗАЦИОННОЙ НАСОСНОЙ СТАНЦИИ Г. СВЕТЛОГОРСКА ПО УЛ. БАЛТИЙСКАЯ, 22 (С УЧЕТОМ РЕКОНСТРУКЦИИ), ДАЛЕЕ ЧЕРЕЗ П. ПРИМОРЬЕ ДО ОБЪЕКТА «ДЕТСКИЙ КРУГЛОГОДИЧНЫЙ СПОРТИВНО-ОЗДОРОВИТЕЛЬНЫЙ ЦЕНТР КАЛИНИНГРАДСКОЙ ОБЛАСТИ» В ГРАНИЦАХ МУНИЦИПАЛЬНЫХ ОБРАЗОВАНИЙ «СВЕТЛОГОРСКИЙ ГОРОДСКОЙ ОКРУГ», «ЗЕЛЕНОГРАДСКИЙ ГОРОДСКОЙ ОКРУГ», «ПИОНЕРСКИЙ ГОРОДСКОЙ ОКРУГ» КАЛИНИНГРАДСКОЙ ОБЛАСТИ»

ПРОЕКТ ПЛАНИРОВКИ ТЕРРИТОРИИ С ПРОЕКТОМ МЕЖЕВАНИЯ В ЕГО СОСТАВЕ, ПРЕДУСМАТРИВАЮЩИЙ РАЗМЕЩЕНИЕ ЛИНЕЙНОГО ОБЪЕКТА РЕГИОНАЛЬНОГО ЗНАЧЕНИЯ «СТРОИТЕЛЬСТВО КАНАЛИЗАЦИОННОГО КОЛЛЕКТОРА ОТ КАМЕРЫ ГАШЕНИЯ Г. ПИОНЕРСКОГО ДО КАНАЛИЗАЦИОННОЙ НАСОСНОЙ СТАНЦИИ Г. СВЕТЛОГОРСКА ПО УЛ. БАЛТИЙСКАЯ, 22 (С УЧЕТОМ РЕКОНСТРУКЦИИ), ДАЛЕЕ ЧЕРЕЗ П. ПРИМОРЬЕ ДО ОБЪЕКТА «ДЕТСКИЙ КРУГЛОГОДИЧНЫЙ СПОРТИВНО-ОЗДОРОВИТЕЛЬНЫЙ ЦЕНТР КАЛИНИНГРАДСКОЙ ОБЛАСТИ» В ГРАНИЦАХ МУНИЦИПАЛЬНЫХ ОБРАЗОВАНИЙ «СВЕТЛОГОРСКИЙ ГОРОДСКОЙ ОКРУГ», «ЗЕЛЕНОГРАДСКИЙ ГОРОДСКОЙ ОКРУГ», «ПИОНЕРСКИЙ ГОРОДСКОЙ ОКРУГ» КАЛИНИНГРАДСКОЙ ОБЛАСТИ»

ОСНОВНАЯ ЧАСТЬ ПРОЕКТА ПЛАНИРОВКИ ТЕРРИТОРИИ

РАЗДЕЛ 1. «ПРОЕКТ ПЛАНИРОВКИ ТЕРРИТОРИИ. ГРАФИЧЕСКАЯ ЧАСТЬ»

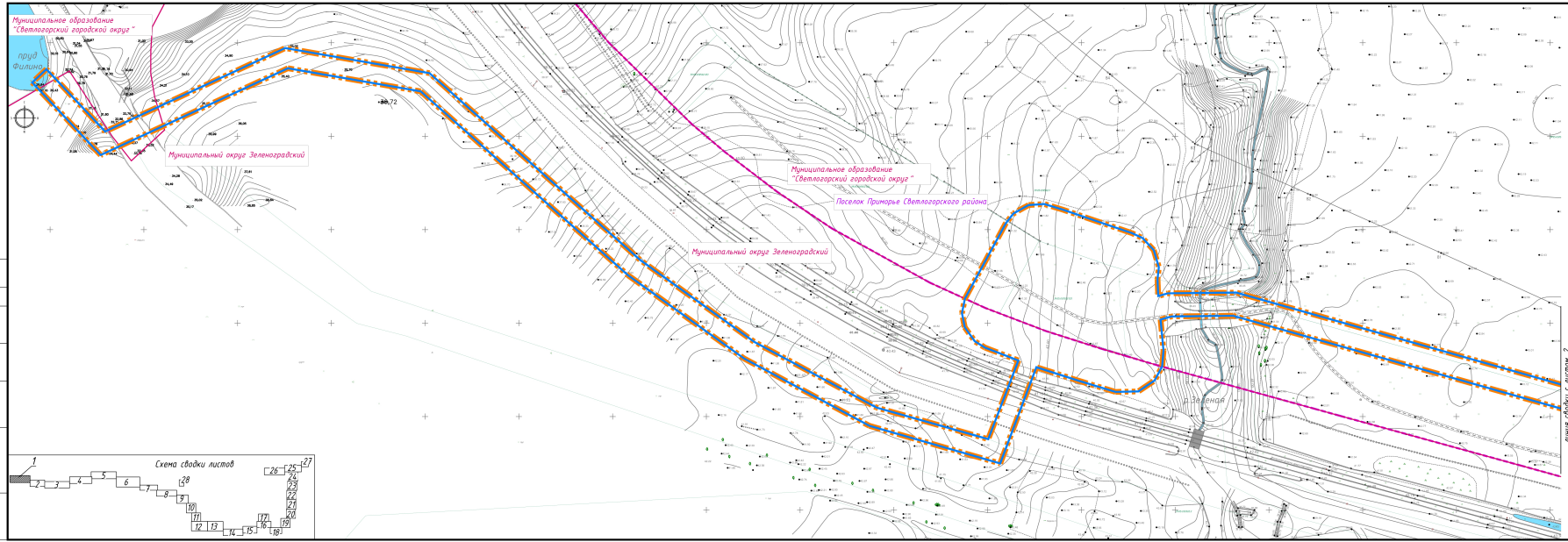

УСЛОВНЫЕ ОБОЗНАЧЕНИЯ

- Границы территории, в отношении которой осуществляется подготовка проекта планировки
- Граница муниципальных образований
- Граница населенного пункта
- 39:12:020102:119 — Границы существующих земельных участков, учтенных в Едином государственном реестре недвижимости
- Существующие красные линии
- Границы планируемых элементов планировочной структуры

Примечание:
Красные линии данным проектом планировки не устанавливаются

							1005 С – ППТ		
							Земли городского поселения г. Светлогорск площадью 9 кв. км, расположенные в границах Светлогорского городского округа Калининградской области, за исключением земель, находящихся в собственности Российской Федерации, земель, находящихся в собственности субъекта Российской Федерации, земель, находящихся в муниципальной собственности городского округа Калининградской области, земельных участков, принадлежащих физическим и юридическим лицам		
Изм.	Кол.уч.	Лист	№док.	Подпись	Дата		Проект планировки территории. Основная часть	Стадия	Лист	Листов
								ППТ	1	56
ГИП		Крюков			2021		Чертеж красных линий. М 1:1000	АО институт «Запводпроект»		
Разработал		Скобликий			2021					

Формат А4х5

Согласовано

Инв.№ подл. | Подпись и дата | Взам.инв.№

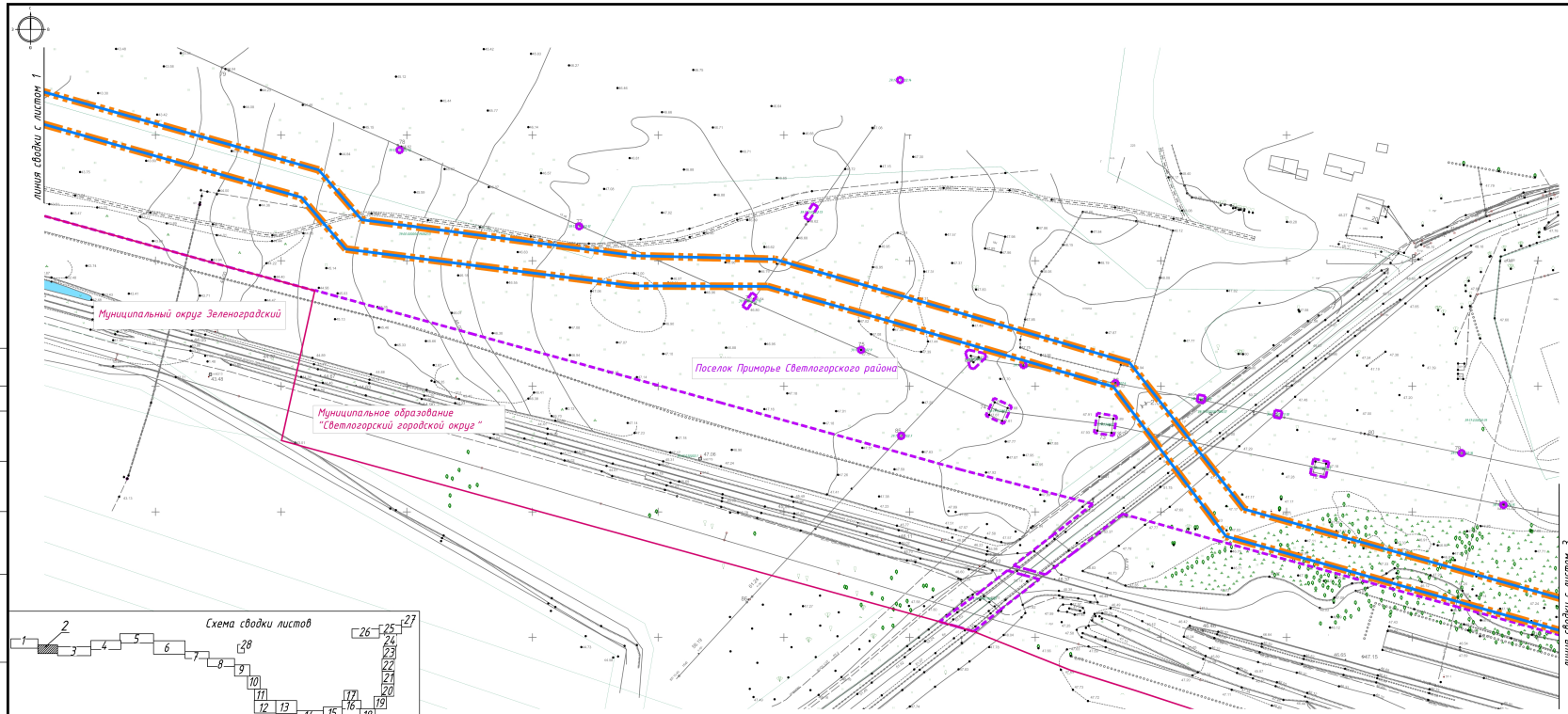

Схема сводки листов

УСЛОВНЫЕ ОБОЗНАЧЕНИЯ

- Границы территории, в отношении которой осуществляется подготовка проекта планировки
- Граница муниципальных образований
- Граница населенного пункта
- 39:12:020102:119 — Границы существующих земельных участков, учтенных в Едином государственном реестре недвижимости
- Существующие красные линии
- Границы планируемых элементов планировочной структуры

Примечание:
Красные линии данным проектом планировки не устанавливаются

Согласовано

Инв.№ подл. | Подпись и дата | Взам.инв.№

							1005 С – ПП 1
							Проект планировки территории с проектом межевания в его составе, предусматривающий размещение линейного объекта регионального значения «Организация канализационного коллектора от города Советск до канализационных насосных станций в пос. Светловское, 12 (с учетом реконструкции). Далее через п. Приморье до объекта «Комплекс административных сооружений коммунального хозяйства» в границах муниципальных образований «Светлогорский городской округ», «Зеленоградский городской округ», «Пионерский городской округ» Калининградской области.
Изм.	Кол.уч.	Лист	№док.	Подпись	Дата		
						Проект планировки территории. Основная часть	Стадия: ПП1
							Лист: 2
							Листов:
ГИП		Крюков			2021	Чертеж красных линий. М 1:1000	АО институт «Запводпроект»
Разработал		Скоблицкий			2021		

Формат А4х4

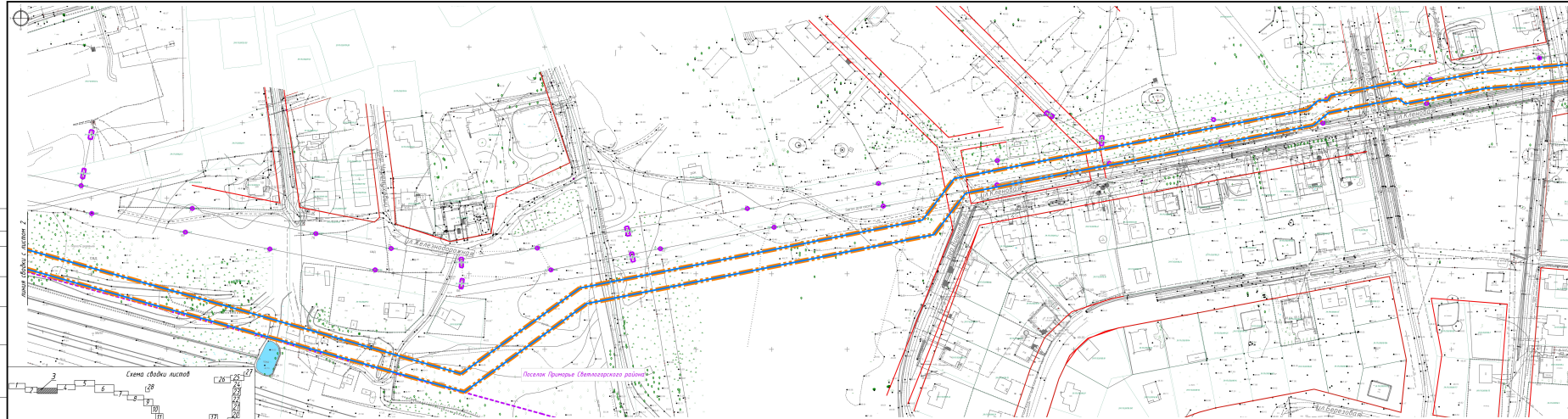

УСЛОВНЫЕ ОБОЗНАЧЕНИЯ

- Границы территории, в отношении которой осуществляется подготовка проекта планировки
- Граница муниципальных образований
- Граница населенного пункта
- 39:03:020082:193 — Границы существующих земельных участков, учтенных в Едином государственном реестре недвижимости
- Существующие красные линии
- Границы планируемых элементов планировочной структуры

Примечание:
Красные линии данным проектом планировки не устанавливаются

								1005 С – ПП1	
								Проект планировки территории, включающий проект межевания земельного участка, образуемого земельными участками из земель сельск. г. Приморье и из земель данных территорий, ограниченной границами, установленными ранее Калининградским областным Советом депутатов, в составе муниципального образования «Светлогорский городской округ» Калининградской области	
Изм.	Кол.уч.	Лист	№док.	Подпись	Дата				
						Стадия	Лист	Листов	
						ППТ	3		
ГИП		Крикой			2021	Чертеж красных линий. М 1:1000		АО институт «Гипродорнии»	
Разработал		Скобликов			2021				

Формат А4х3

Согласовано | Взам.инв.№ | Подпись и дата | Инв.№ подл.

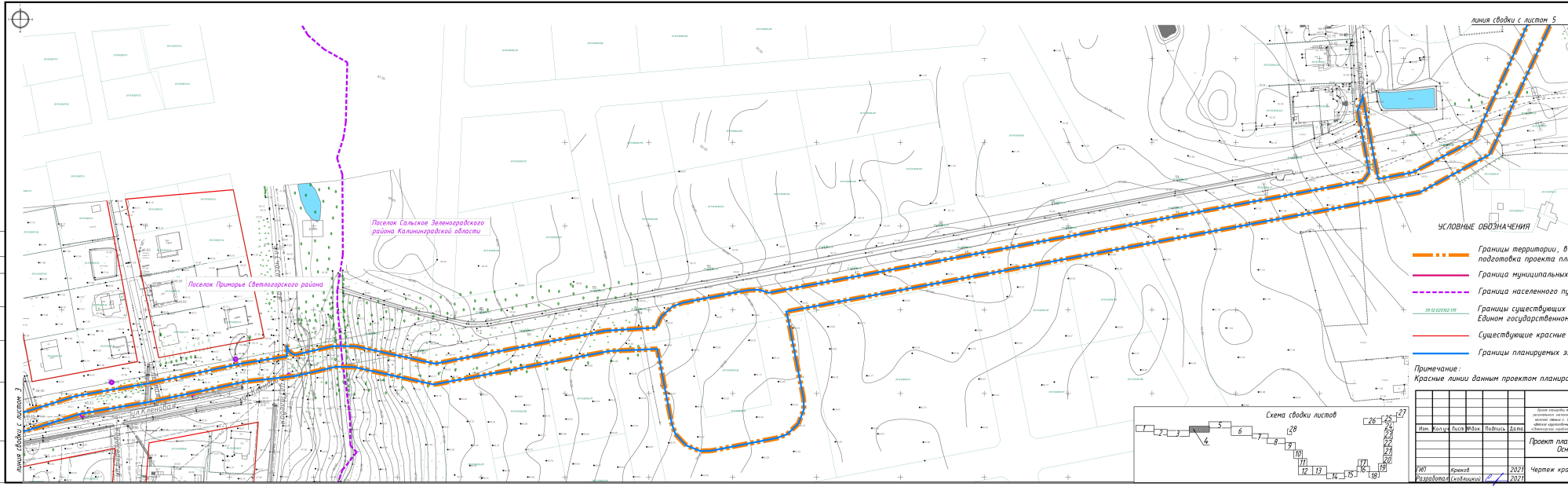
линия сводки с листом 5
линия сводки с листом 3
Поселок Сальское Зеленоградского района Калининградской области
Поселок Приморье Светлогорского района
ул. Ленинская
УСЛОВНЫЕ ОБОЗНАЧЕНИЯ
Границы территории, в отношении которой осуществляется подготовка проекта планировки
Граница муниципальных образований
Граница населенного пункта
39:12:021102:119
Границы существующих земельных участков, учтенных в Едином государственном реестре недвижимости
Существующие красные линии
Границы планируемых элементов планировочной структуры
Примечание:
Красные линии данным проектом планировки не устанавливаются
Схема сводки листов
1005 С – ПП1
Проект планировки территории. Основная часть
Стадия ПП1
Лист 4
Листов
Чертеж красных линий. М 1:1000
АО институт «Запводпроект»
Разработал Скобликий 2021
Изм. Кол.уч. Лист №док. Подпись Дата
Согласовано
Инв.№ подл. Подпись и дата Взам.инв.№

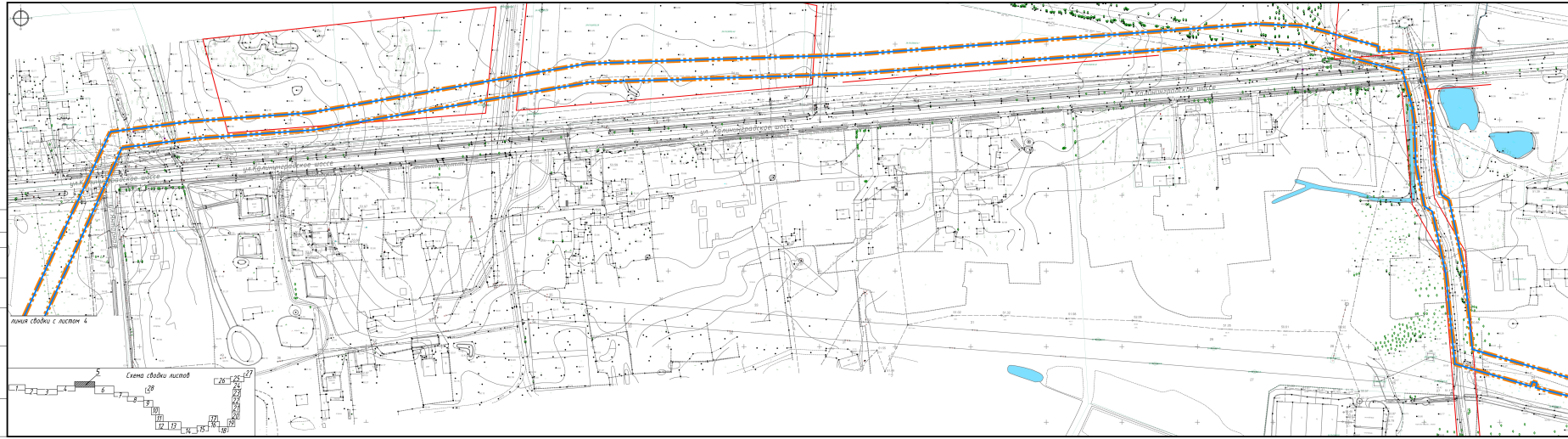

Согласовано

Инв.№ подл. | Подпись и дата | Взам.инв.№

УСЛОВНЫЕ ОБОЗНАЧЕНИЯ

- Границы территории, в отношении которой осуществляется подготовка проекта планировки
- Граница муниципальных образований
- Граница населенного пункта
- 23:02:0202021:115 — Границы существующих земельных участков, учтенных в Едином государственном реестре недвижимости
- Существующие красные линии
- Границы планируемых элементов планировочной структуры

Примечание:
Красные линии данным проектом планировки не устанавливаются

Изм.	Кол.уч.	Лист	№док.	Подпись	Дата	1005 С – ПП 1			
						Проект планировки территории: Основная часть	Стадия	Лист	Листов
							ППТ	5	
ГИП	Крикой				2021	Чертеж красных линий. М 1:1000	АО институт «Гипродорнии»		
Разработал	Скобликов				2021				

Формат А4х3

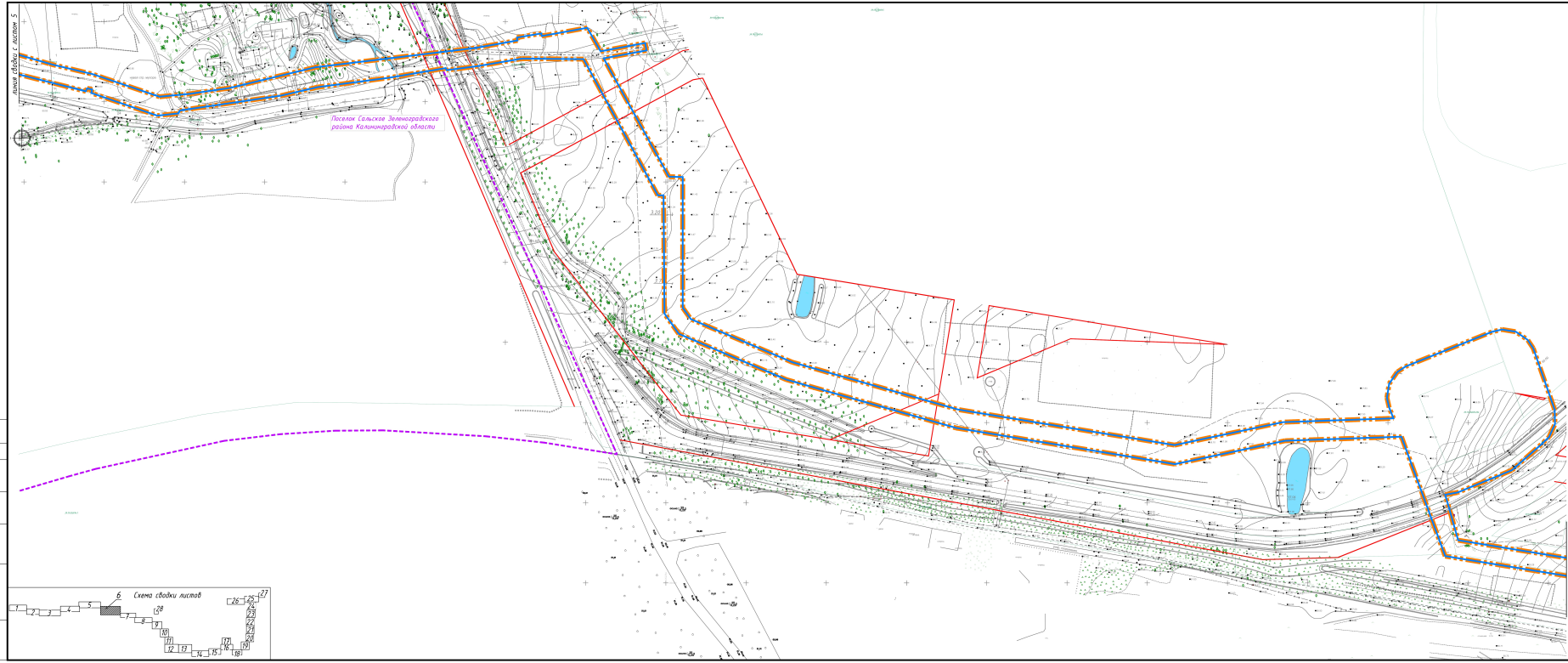

УСЛОВНЫЕ ОБОЗНАЧЕНИЯ

- Границы территории, в отношении которой осуществляется подготовка проекта планировки
- Граница муниципальных образований
- Граница населенного пункта
- 39:12:020302:119 — Границы существующих земельных участков, учтенных в Едином государственном реестре недвижимости
- Существующие красные линии
- Границы планируемых элементов планировочной структуры

Примечание:
Красные линии данным проектом планировки не устанавливаются

6 Схема сводки листов

1 2 3 4 5 6 7 8 9 10 11 12 13 14 15 16 17 18 19 20 21 22 23 24 25 26 27 28

Согласовано

Инв.№ подл. | Подпись и дата | Взам.инв.№

Изм.	Кол.уч.	Лист	№док.	Подпись	Дата

1005 С – ПП.1

Этап посадки церкви с кладбищем в сос.селе, предварительно расчищенного от мусора, сухостойных деревьев и кустарников, с устройством ограждения, с устройством въездных ворот и калитки, с устройством пешеходной зоны с тротуаром от ул. Дзержинского до ул. Ленина, с устройством парковки общего пользования, с устройством подъездной группы сейсмостойкой зоны Калининградской области. 1 этапом проектом предусмотрено: «Электроснабжение наружное освещение», «Наружные сетевые газопроводы», «Наружные сетевые водопроводы Объекта»

Проект планировки территории. Основная часть

Стадия	Лист	Листов
ППП	6	

ГИП	Крюков	2021
Разработал	(подпись)	2021

Чертеж красных линий. М 1:1000

АО институт «Запводпроект»

Формат А3х4



УСЛОВНЫЕ ОБОЗНАЧЕНИЯ

- Границы территории, в отношении которой осуществляется подготовка проекта планировки
- Граница муниципальных образований
- Граница населенного пункта
- 39:12:020102:119 — Границы существующих земельных участков, учтенных в Едином государственном реестре недвижимости
- Существующие красные линии
- Границы планируемых элементов планировочной структуры

Схема сводки листов

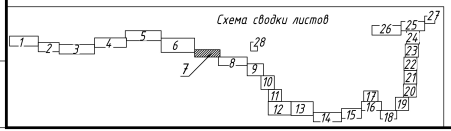

Примечание:
Красные линии данным проектом планировки не устанавливаются

						1005 С – ПП 1	
						Проект планировки территории с проектом межевания в его составе, предусматривающий размещение линейного объекта: реконструкция тепловых сетей «Центральная» котельная с тепловыми сетями в г. Полярные Зори с использованием магистральных тепловых сетей по ул. Советская, 32 (с учетом реконструкции). Далее через т. Оленица до объекта «Детский оздоровительный санаторий» в границах муниципального образования «Оленицкое городское поселение», «Оленицкая городская губа», «Оленицкое городское поселение» Кандалакшского района.	
Изм.	Кол.уч.	Лист	№док.	Подпись	Дата		
						Проект планировки территории. Основная часть	Стадия: ПП1 / Лист: 7 / Листов:
ГИП		Крюков			2021	Чертеж красных линий. М 1:1000	АО институт «Запводпроект»
Разработал		Скоблицкий			2021		

Формат А4х4

Согласовано

Инв.№ подл. | Подпись и дата | Взам.инв.№

линия сводки с листом 7

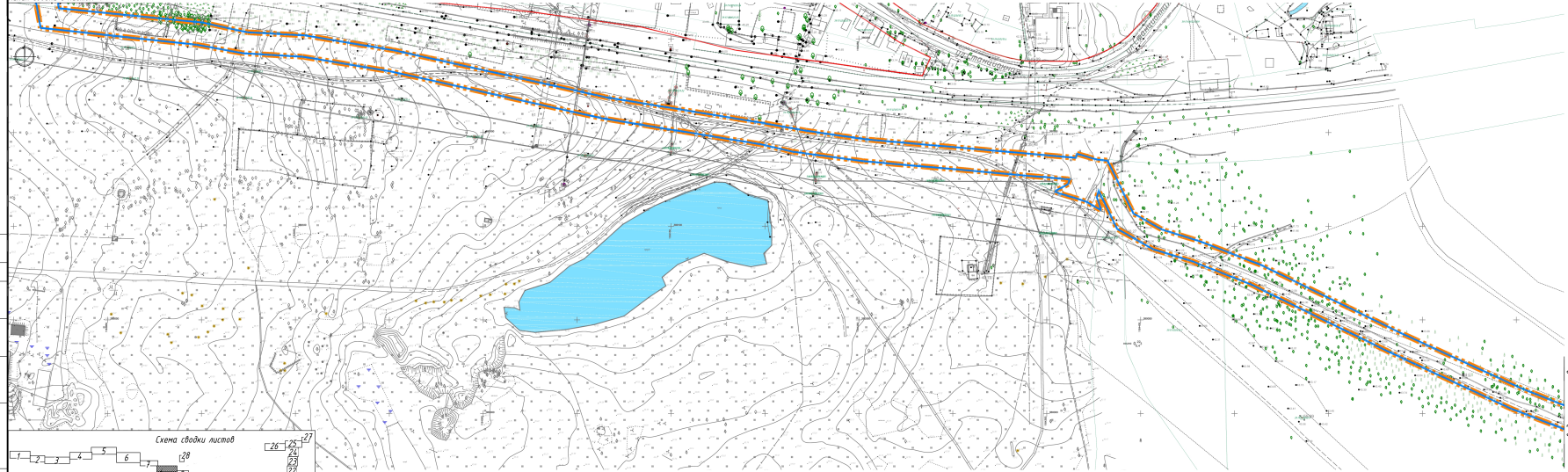

линия сводки с листом 9

УСЛОВНЫЕ ОБОЗНАЧЕНИЯ

- Границы территории, в отношении которой осуществляется подготовка проекта планировки
- Граница муниципальных образований
- Граница населенного пункта
- 39:12:022102:119 — Границы существующих земельных участков, учтенных в Едином государственном реестре недвижимости
- Существующие красные линии
- Границы планируемых элементов планировочной структуры

Примечание:
Красные линии данным проектом планировки не устанавливаются

Схема сводки листов

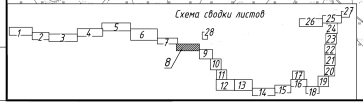

						1005 С – ПП1		
						Текст текстовой части и чертежи выполнены в соответствии с требованиями Градостроительного кодекса Российской Федерации, Земельного кодекса Российской Федерации, Федерального закона «Об общих принципах организации местного самоуправления в Российской Федерации», Приказа Минэкономразвития России от 09.01.2018 № 10 «Об утверждении Требований к описанию и отображению в документах территориального планирования объектов федерального значения, объектов регионального значения, объектов местного значения», Приказа Минэкономразвития России от 07.12.2016 № 793 «Об утверждении Требований к составу и содержанию материалов по обоснованию проектов документов территориального планирования Российской Федерации, документов территориального планирования субъектов Российской Федерации, документов территориального планирования муниципальных образований, Нормативов градостроительного проектирования Ленинградской области и иных нормативных правовых актов Российской Федерации, Ленинградской области, Всеволожского муниципального района Ленинградской области.		
Изм.	Кол.уч.	Лист	№док.	Подпись	Дата	Проект планировки территории. Основная часть	Стадия	Лист	Листов
							ППТ	8	
ГИП		Крюков			2021	Чертеж красных линий. М 1:1000	АО институт «Запводпроект»		
Разработал		Скобликий			2021				

Формат А4х5

Согласовано

Инв.№ подл. | Подпись и дата | Взам.инв.№



УСЛОВНЫЕ ОБОЗНАЧЕНИЯ

- Границы территории, в отношении которой осуществляется подготовка проекта планировки
- Граница муниципальных образований
- Граница населенного пункта
- 39:12:020102:119 — Границы существующих земельных участков, учтенных в Едином государственном реестре недвижимости
- Существующие красные линии
- Границы планируемых элементов планировочной структуры

Схема сводки листов

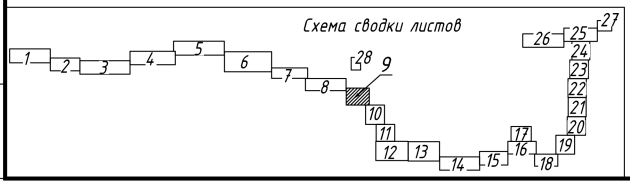

Примечание:
Красные линии данным проектом планировки не устанавливаются

						1005 С – ПП 1	
						Проект планировки территории с проектом межевания в его составе, предусматривающий размещение линейного объекта регионального значения «Строительство канализационного коллектора от камеры гашения г. Пионерского до канализационной насосной станции г. Светлогорска по ул. Балтийская, 22 (с учетом реконструкции), далее через п. Приморье до объекта «Детский круглогодичный спортивно-оздоровительный центр Калининградской области» в границах муниципальных образований «Светлогорский городской округ», «Зеленоградский городской округ», «Пионерский городской округ» Калининградской области»	
Изм.	Кол.уч.	Лист	№док.	Подпись	Дата	Проект планировки территории. Основная часть	Стадия: ПП1 / Лист: 9 / Листов:
ГИП		Крюков			2021	Чертеж красных линий. М 1:1000	АО институт «Запводпроект»
Разработал		Екоблицкий			2021		

Формат А2

Согласовано

Взам.инв.№

Подпись и дата

Инв.№ подл.

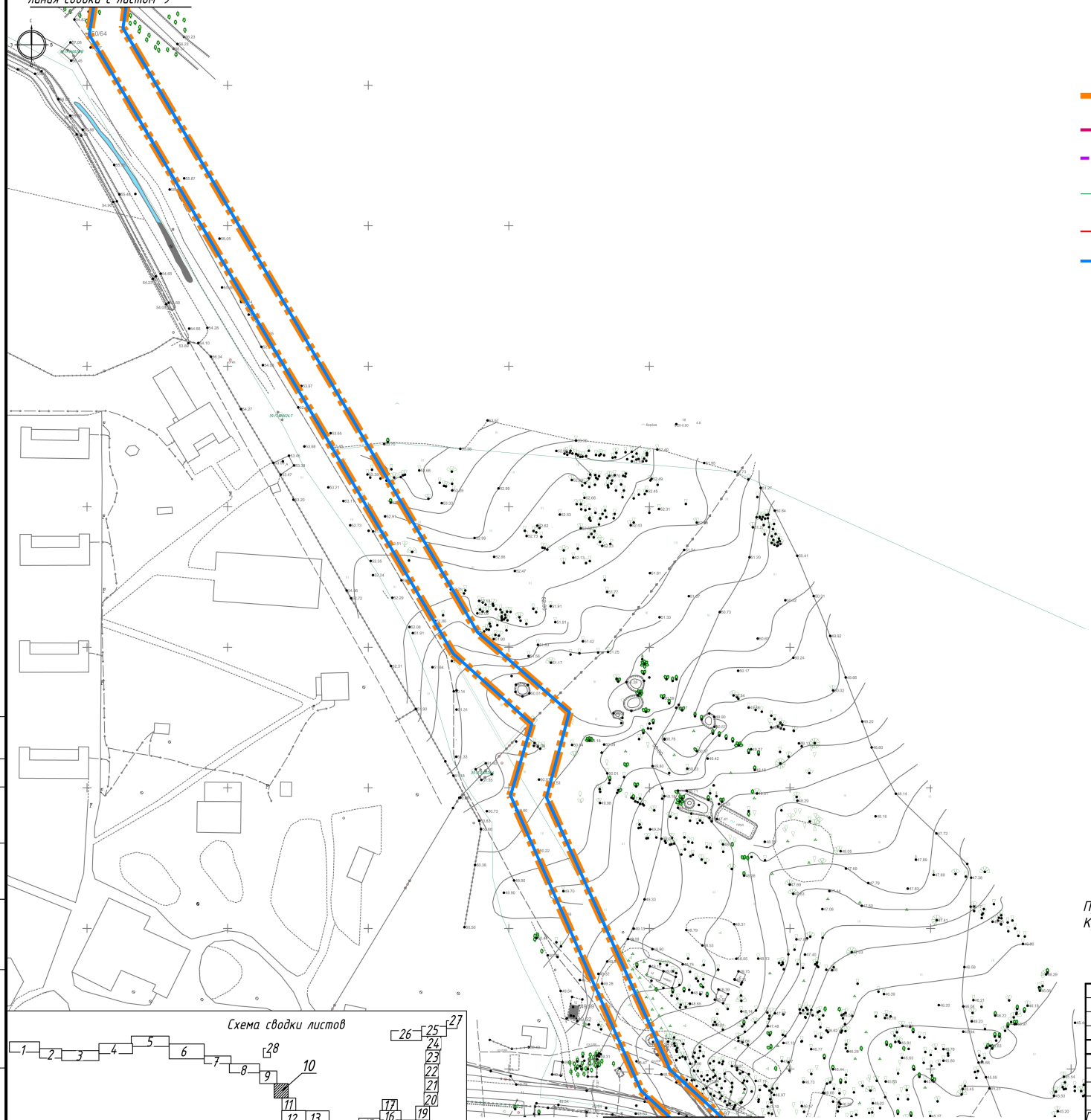

УСЛОВНЫЕ ОБОЗНАЧЕНИЯ

- Границы территории, в отношении которой осуществляется подготовка проекта планировки
- Граница муниципальных образований
- Граница населенного пункта
- 39:12:020102:119 — Границы существующих земельных участков, учтенных в Едином государственном реестре недвижимости
- Существующие красные линии
- Границы планируемых элементов планировочной структуры

Примечание:
Красные линии данным проектом планировки не устанавливаются

Схема сводки листов

Согласовано

Взам.инв.№

Подпись и дата

Инв.№ подл.

Изм.	Кол.уч.	Лист	№док.	Подпись	Дата
ГИП		Крюков			2021
Разработал		Скоблицкий			2021

1005 С – ПП 1

Проект планировки территории с проектом межевания в его составе, предусматривающий размещение линейного объекта регионального значения «Строительство канализационного коллектора от камеры гашения и. Полевского до канализационной насосной станции г. Светлогорска по ул. Балтийская, 22 (с учетом реконструкции). Вылет через п. Приморье во объекта «Детский круглогодичный спортивно-оздоровительный центр Калининградской области» в границах муниципальных образований «Светлогорский городской округ», «Зеленоградский городской округ», «Полесский городской округ» Калининградской области

Стадия	Лист	Листов
ПП1	10	

Проект планировки территории. Основная часть

Чертеж красных линий. М 1:1000

АО институт «Запводпроект»

Формат А2

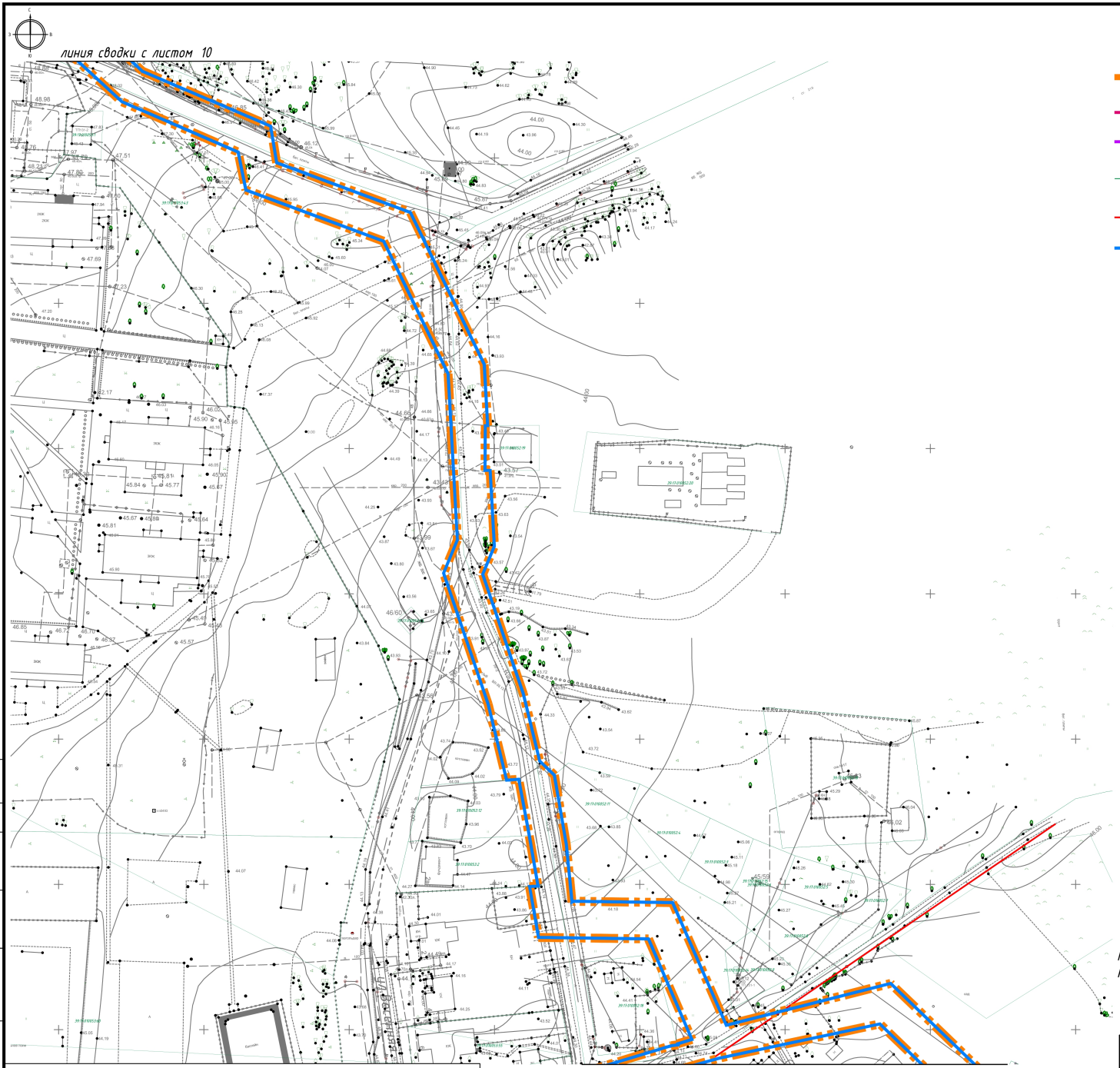

УСЛОВНЫЕ ОБОЗНАЧЕНИЯ

- Границы территории, в отношении которой осуществляется подготовка проекта планировки
- Граница муниципальных образований
- Граница населенного пункта
- 39:12:020102:119 — Границы существующих земельных участков, учтенных в Едином государственном реестре недвижимости
- Существующие красные линии
- Границы планируемых элементов планировочной структуры

Примечание:
Красные линии данным проектом планировки не устанавливаются

Схема сводки листов

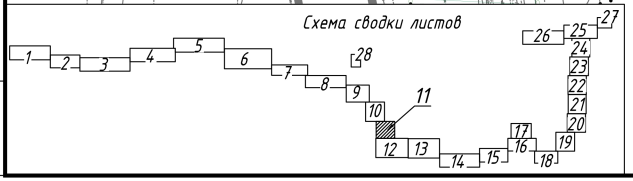

Согласовано

Взам.инв.№

Подпись и дата

Инв.№ подл.

Изм.	Кол.уч.	Лист	№док.	Подпись	Дата
ГИП		Крюков			2021
Разработал		Екоблицкий			2021

1005 С – ПП 1

Проект планировки территории с проектом межевания в его составе, предусматривающий размещение линейного объекта регионального значения «Строительство канализационного коллектора от камеры гашения и. Полесского до канализационной насосной станции г. Светлогорска по ул. Балтийская, 22 (с учетом реконструкции). Более чем в 1 территории объекта «Детский культурно-досуговый спортивно-оздоровительный центр Калининградской области» в границах муниципальных образований «Светлогорский городской округ», «Зеленоградский городской округ», «Пионерский городской округ» Калининградской области

Проект планировки территории. Основная часть	Стадия	Лист	Листов
	ПП1	11	
Чертеж красных линий. М 1:1000	АО институт «Запводпроект»		

Формат А2

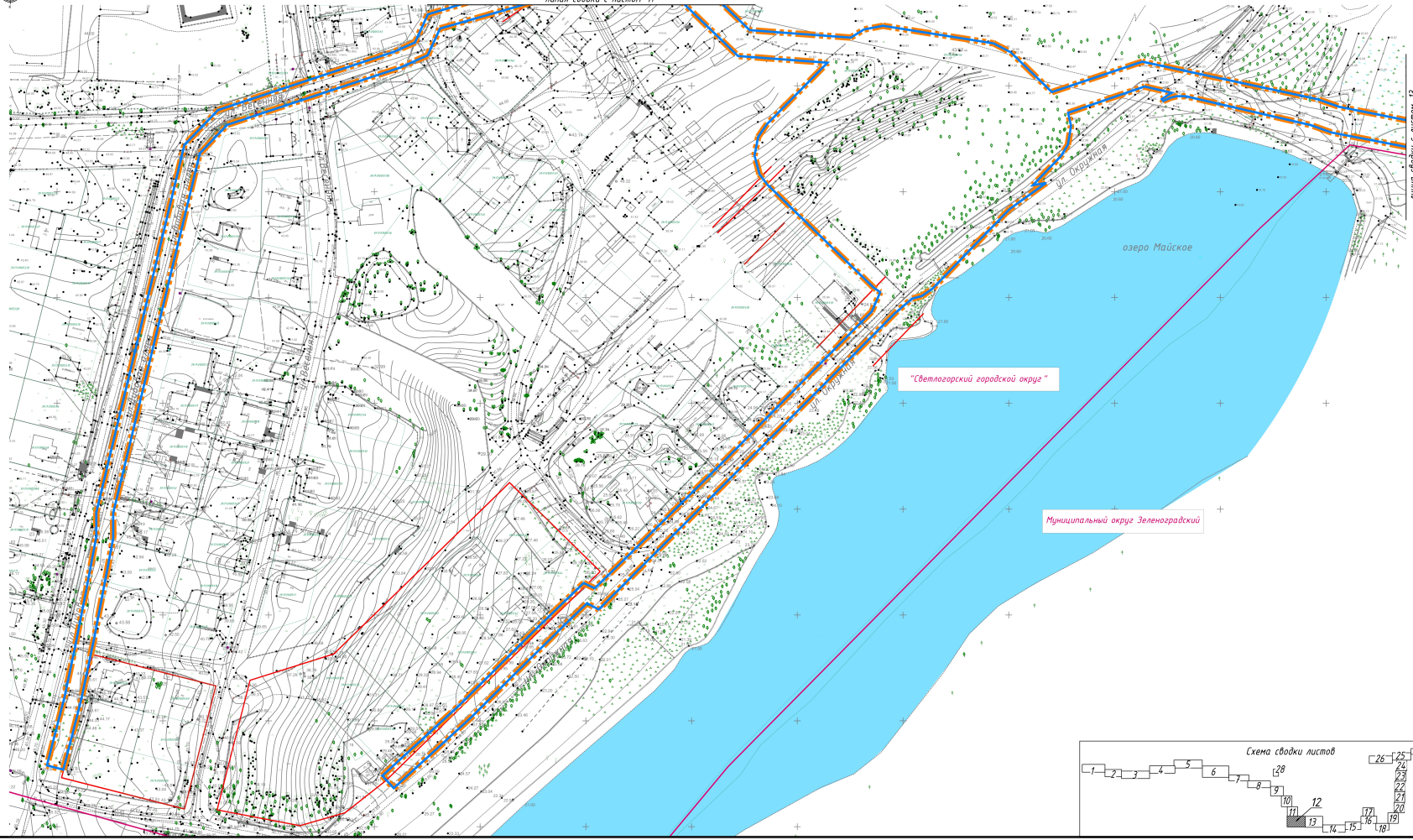

УСЛОВНЫЕ ОБОЗНАЧЕНИЯ

- Границы территории, в отношении которой осуществляется подготовка проекта планировки
- Граница муниципальных образований
- Граница населенного пункта
- 39:12:020102:119 — Границы существующих земельных участков, учтенных в Едином государственном реестре недвижимости
- Существующие красные линии
- Границы планируемых элементов планировочной структуры

Примечание:
Красные линии данным проектом планировки не устанавливаются

Схема сводки листов

						1005 С – ПП1		
						Проект планировки территории с проектом межевания в его составе, предусматривающий размещение линейного объекта регионального значения «Строительство газопроводных вставок по камчатке газопровода у. Прямухино до компрессорной станции г. Светлогорск, 22 ГРС (учет реконструкции)». Этап через г. Приморск до объект федеральной собственности

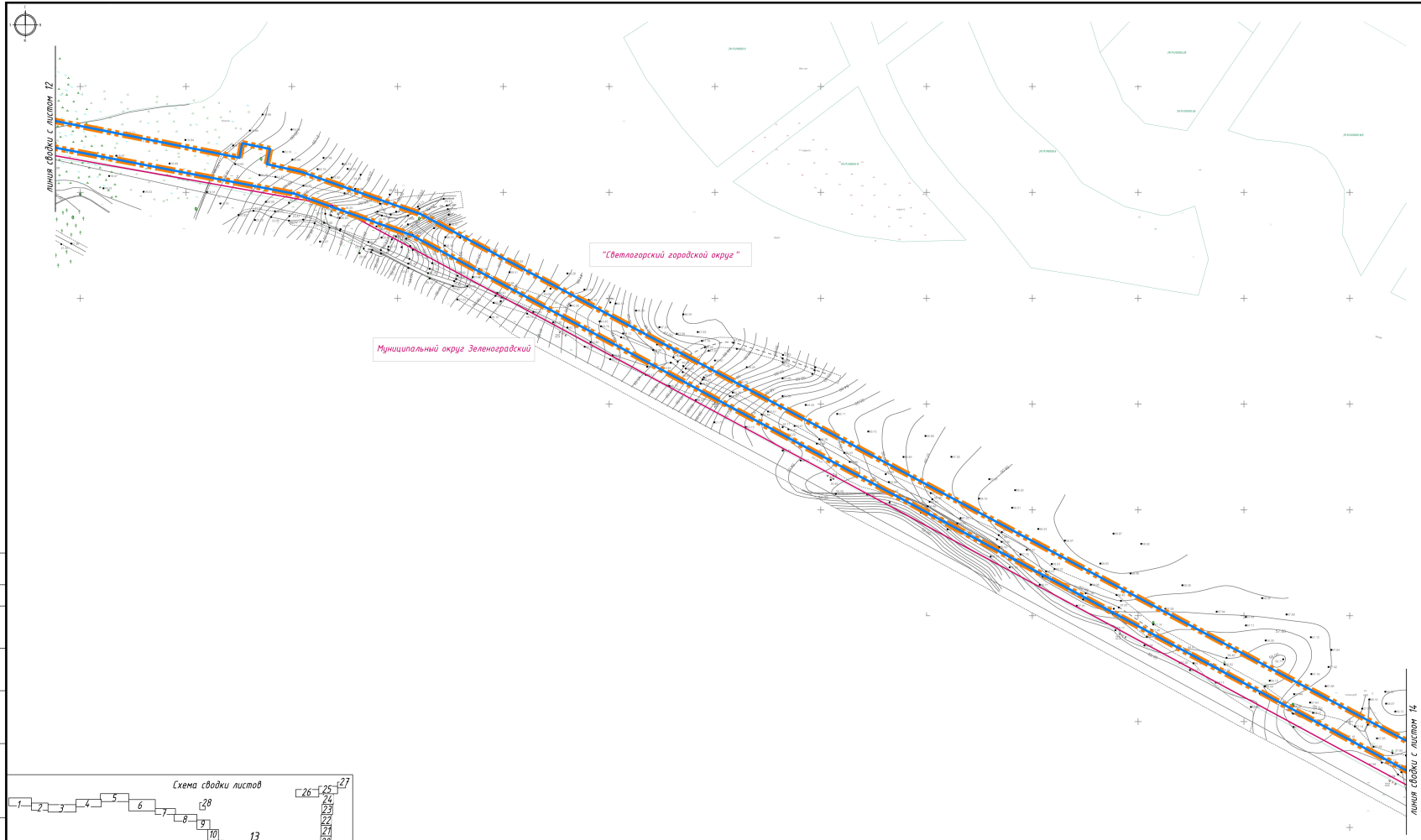

УСЛОВНЫЕ ОБОЗНАЧЕНИЯ

- Границы территории, в отношении которой осуществляется подготовка проекта планировки
- Граница муниципальных образований
- Граница населенного пункта
- 39:12:020102:119 — Границы существующих земельных участков, учтенных в Едином государственном реестре недвижимости
- Существующие красные линии
- Границы планируемых элементов планировочной структуры

Примечание:
Красные линии данным проектом планировки не устанавливаются

Схема сводки листов

							1005 С – ПП 1	
							Проект планировки территории с проектом межевания в его составе, предусматривающий размещение линейного объекта регионального значения «Строительство газопроводных коллекторов от камер запуска у. Приморская до компрессорной местной станции у. Отважное от км. 0+000,00 до км. 22+0,0 (участок газопровода)», Этап через у. Приморская до объекта федеральной собственности «Центр подготовки космонавтов имени Ю.А. Гагарина» в городском муниципальном образовании «Светлогорский городской округ», «Калининградском городском округе», объединенной городской зоне Калининградской области		
Изм.	Кол.уч.	Лист	№док.	Подпись	Дата			
							Проект планировки территории. Основная часть	Стадия: ПП1 / Лист: 13 / Листов:
ГИП		Крюков			2021		Чертеж красных линий. М 1:1000	АО институт «ЗапВодпроект»
Разработал		Скобликий			2021			

Формат А3х3

Согласовано

Инв.№ подл. | Подпись и дата | Взам.инв.№

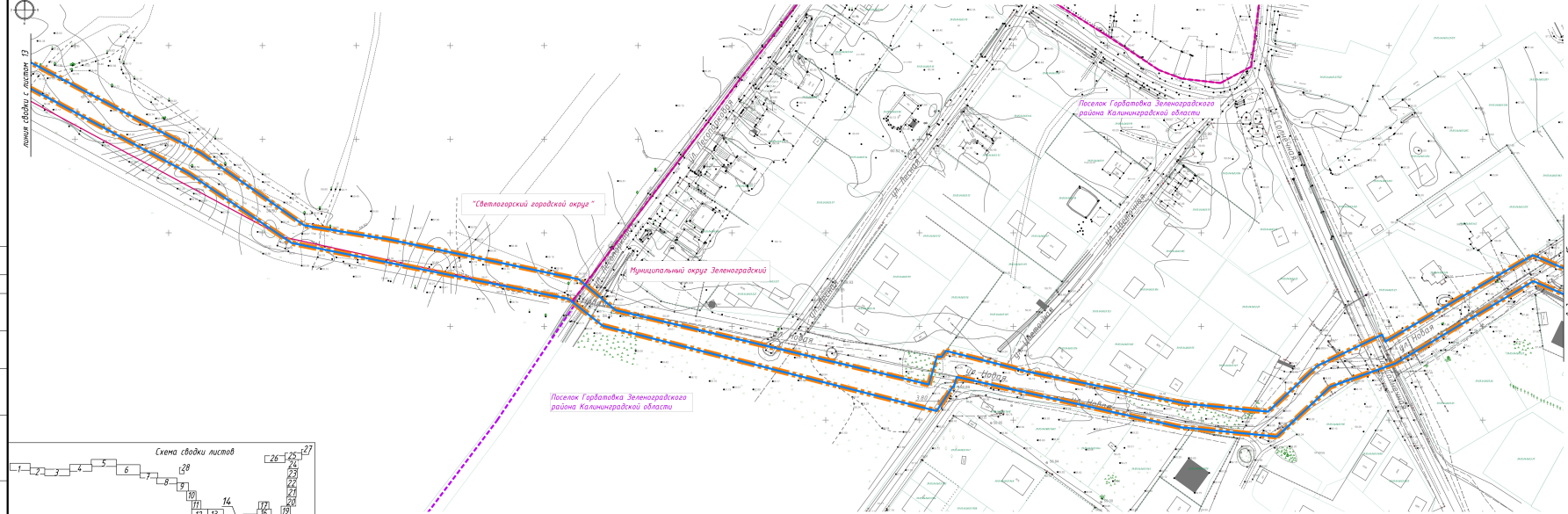
линия сводки с листом 13
линия сводки с листом 15
"Светлогорский городской округ"
Муниципальный округ Зеленоградский
Поселок Гвардейское Зеленоградского района Калининградской области
Поселок Гвардейское Зеленоградского района Калининградской области
ул. Ленина
ул. Ленина
ул. Ленина

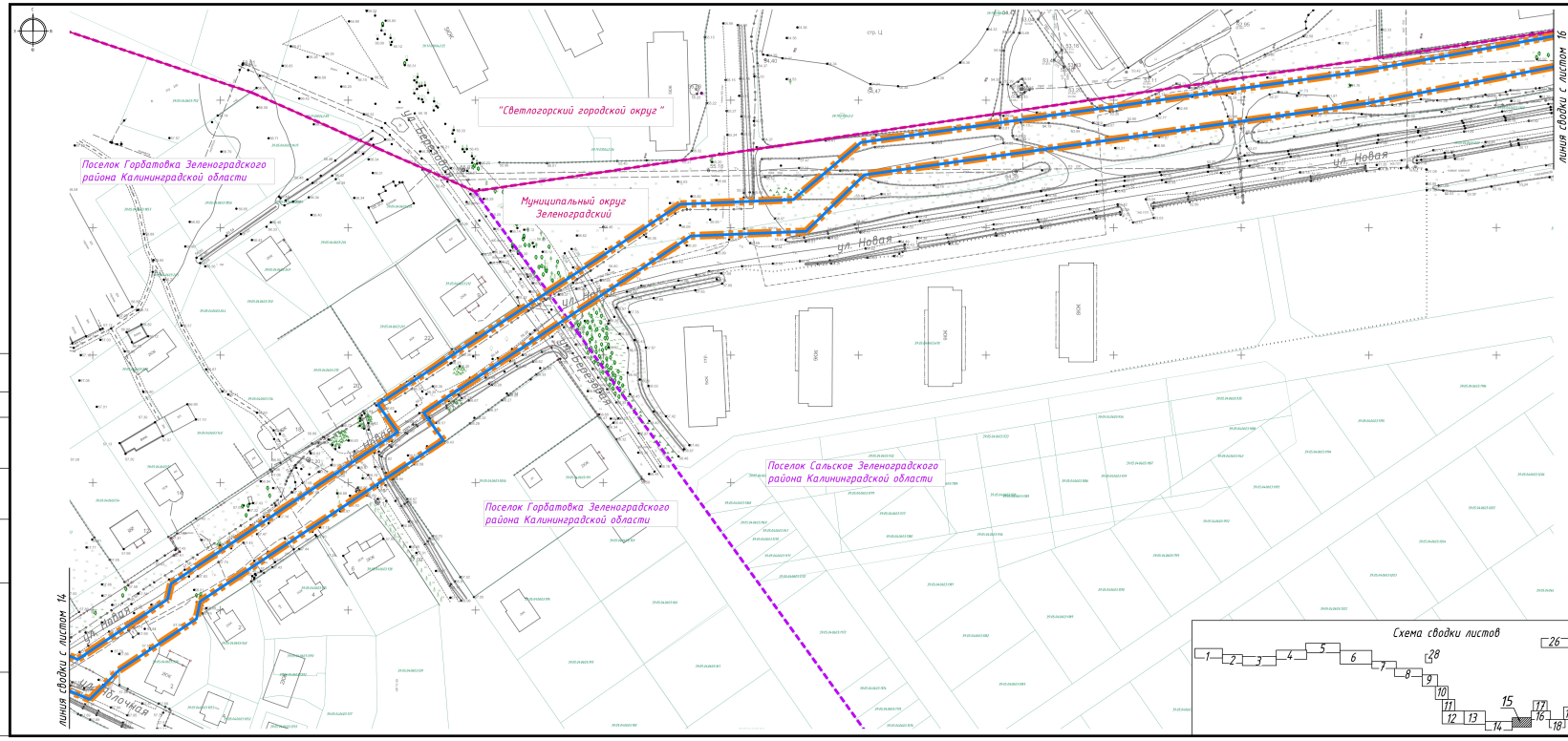

УСЛОВНЫЕ ОБОЗНАЧЕНИЯ

- Границы территории, в отношении которой осуществляется подготовка проекта планировки
- Граница муниципальных образований
- Граница населенного пункта
- 39:12:020102:119 — Границы существующих земельных участков, учтенных в Едином государственном реестре недвижимости
- Существующие красные линии
- Границы планируемых элементов планировочной структуры

Примечание:
Красные линии данным проектом планировки не устанавливаются

Схема сводки листов

							1005 С – ПП 1	
							Проект планировки территории с проектом межевания в его составе, предусматривающий размещение линейного объекта регионального значения «Строительство канализационного коллектора от города Советск до канализационной насосной станции в г. Светлогорске по ул. Балтийская, 12 (с учетом реконструкции)». Далее через п. Донское до объекта «Комплекс административных сооружений администрации Калининградской области» в границах муниципальных образований «Светлогорский городской округ», «Зеленоградский городской округ», «Янтарный городской округ Калининградской области»	
Изм.	Кол.уч.	Лист	№док.	Подпись	Дата		Проект планировки территории. Основная часть	Стадия: ПП1; Лист: 15; Листов:
ГИП		Крюков			2021		Чертеж красных линий. М 1:1000	АО институт «Запводпроект»
Разработал		Скоблицкий			2021			

Формат А4х4

Согласовано

Инв.№ подл. | Подпись и дата | Взам.инв.№

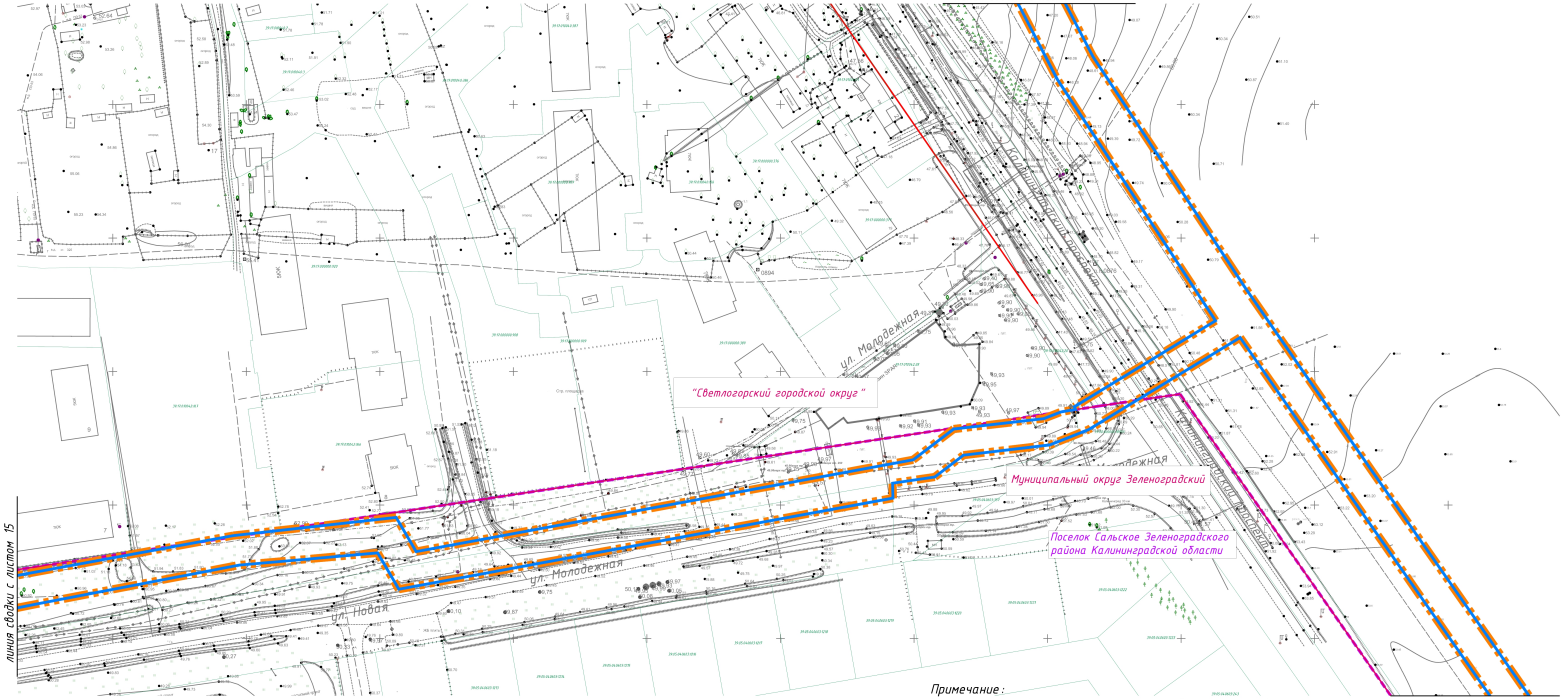

Примечание:
Красные линии данным проектом планировки не устанавливаются

УСЛОВНЫЕ ОБОЗНАЧЕНИЯ

- Границы территории, в отношении которой осуществляется подготовка проекта планировки
- Граница муниципальных образований
- Граница населенного пункта
- 39:12:020102:119 — Границы существующих земельных участков, учтенных в Едином государственном реестре недвижимости
- Существующие красные линии
- Границы планируемых элементов планировочной структуры

Схема сводки листов

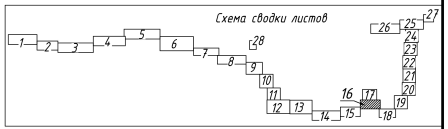

						1005 С – ПП 1	
						Проект планировки территории с проектом межевания в его составе, предусматривающий размещение линейного объекта: реконструкция канализационного коллектора от второй камеры в Калининском до канализационной насосной станции в г. Светлогорске, ул. Ак. Черни, 22 (с учетом реконструкции). Далее через п. Заливное до объекта «Комплекс аэропортовых сооружений гражданской авиации в районе муниципального образования «Светлогорский городской округ, «Светлогорская городская округ, «Зеленоградская городская округ Калининградской области	
Изм.	Кол.уч.	Лист	№док.	Подпись	Дата	Проект планировки территории. Основная часть	Стадия: ПП1; Лист: 16; Листов:
ГИП		Крюков			2021	Чертеж красных линий. М 1:1000	АО институт «Запводпроект»
Разработал		Скоблицкий			2021		

Формат А4х4

Согласовано

Инв.№ подл. | Подпись и дата | Взам.инв.№

УСЛОВНЫЕ ОБОЗНАЧЕНИЯ

- Границы территории, в отношении которой осуществляется подготовка проекта планировки
- Граница муниципальных образований
- Граница населенного пункта
- 39:12:020102:119 — Границы существующих земельных участков, учтенных в Едином государственном реестре недвижимости
- Существующие красные линии
- Границы планируемых элементов планировочной структуры

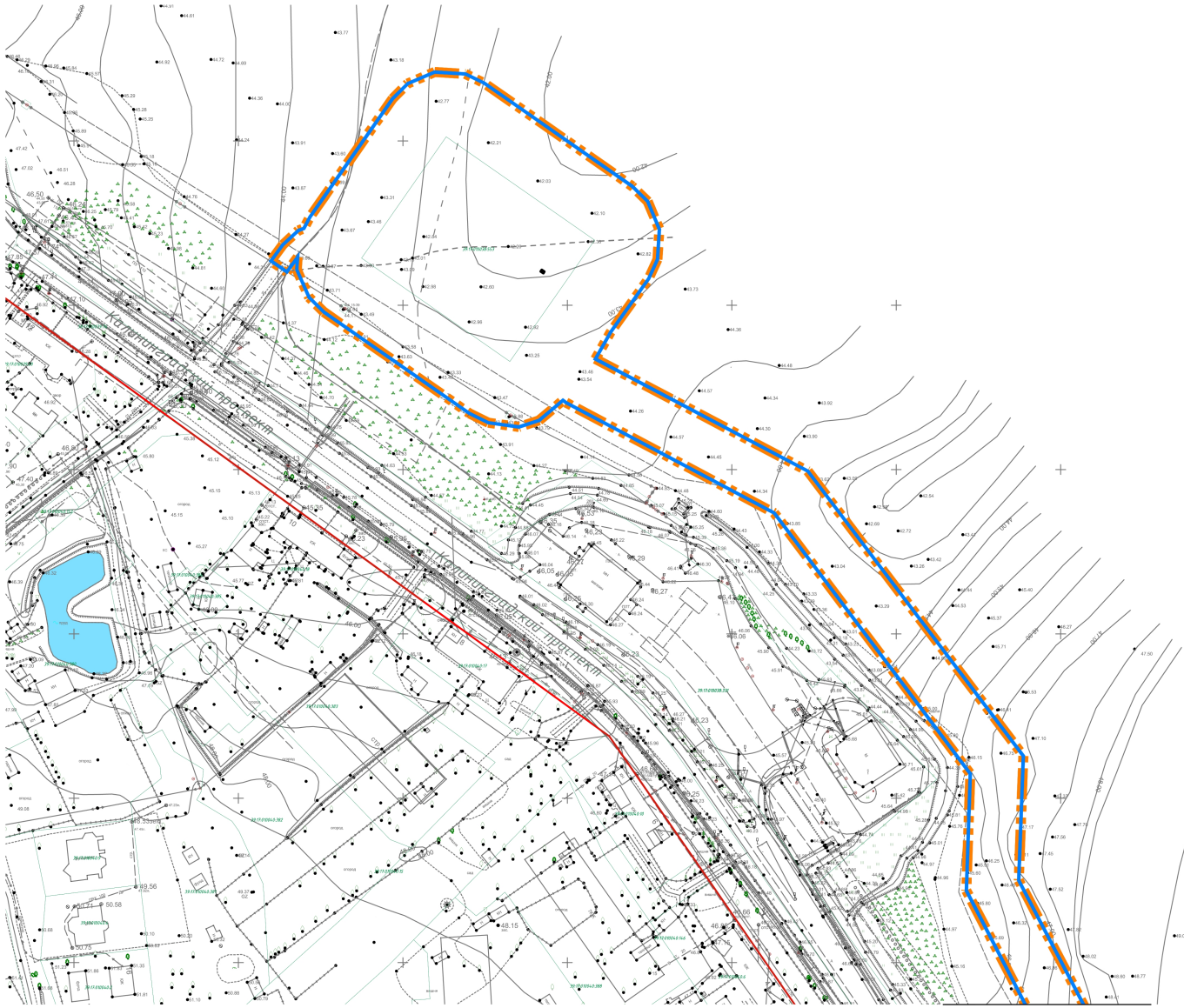

линия сводки с листом 16

Примечание:
Красные линии данным проектом планировки не устанавливаются

Схема сводки листов

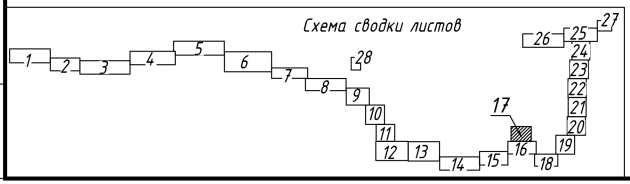

Изм.	Кол.уч.	Лист	№док.	Подпись	Дата	1005 С – ПП 1			
						Проект планировки территории с проектом межевания в его составе, предусматривающий размещение линейного объекта регионального значения «Строительство канализационного коллектора от камеры гашения г. Пионерского до канализационной насосной станции г. Светлогорска по ул. Балтийская, 22 (с учетом реконструкции). Далее через п. Приморье до объекта «Детский круглогодичный спортивно-оздоровительный центр Калининградской области» в границах муниципальных образований «Светлогорский городской округ», «Зеленоградский городской округ», «Пионерский городской округ» Калининградской области			
						Проект планировки территории. Основная часть	Стадия: ПП1	Лист: 17	Листов:
ГИП		Крюков			2021	Чертеж красных линий. М 1:1000	АО институт «Запводпроект»		
Разработал		Екоблицкий			2021				

Формат А2

Согласовано

Взам.инв.№

Подпись и дата

Инв.№ подл.

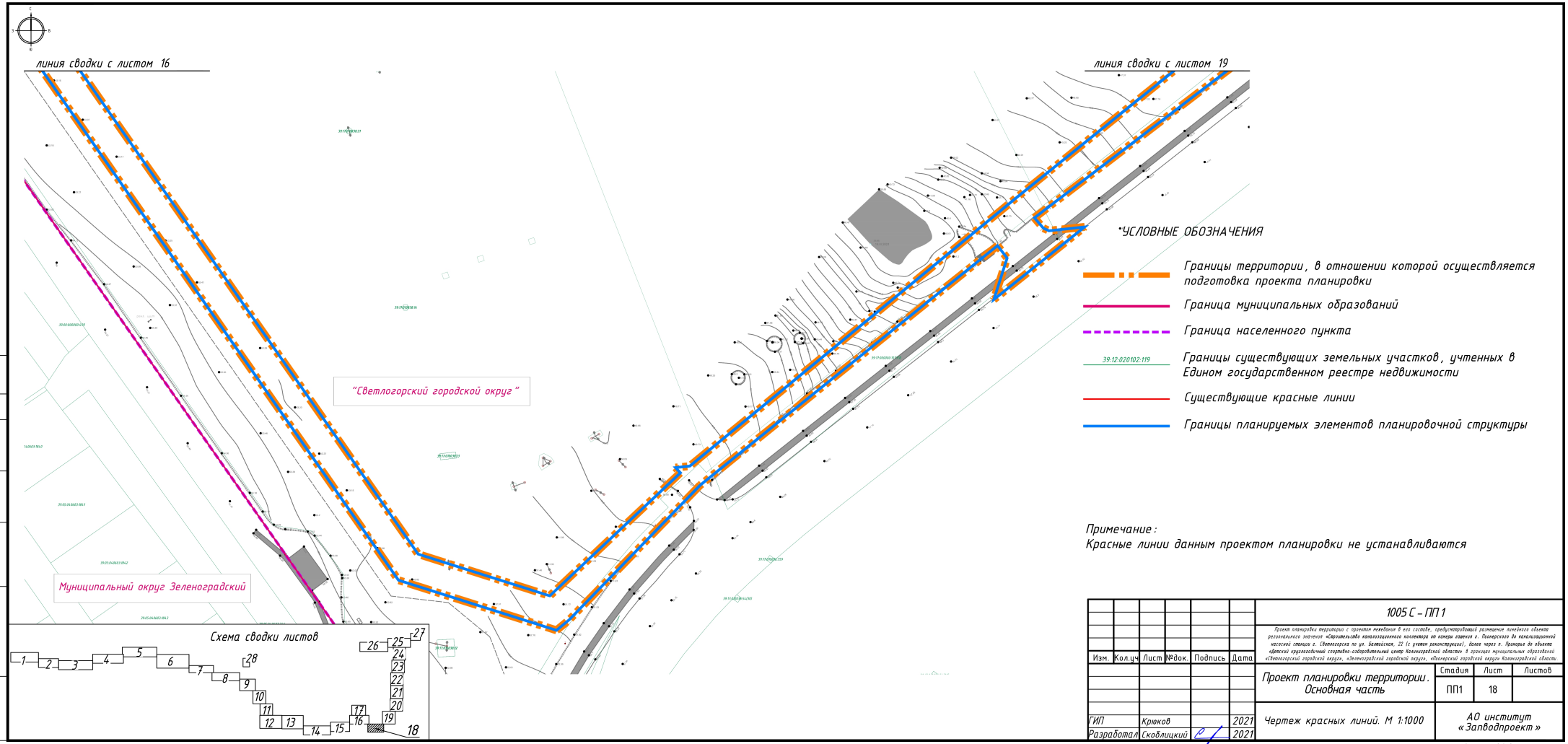

УСЛОВНЫЕ ОБОЗНАЧЕНИЯ

- Границы территории, в отношении которой осуществляется подготовка проекта планировки
- Граница муниципальных образований
- Граница населенного пункта
- 39:12:020102:119 — Границы существующих земельных участков, учтенных в Едином государственном реестре недвижимости
- Существующие красные линии
- Границы планируемых элементов планировочной структуры

Примечание:
Красные линии данным проектом планировки не устанавливаются

Согласовано

Взам.инв.№

Подпись и дата

Инв.№ подл.

Изм.	Кол.уч.	Лист	№док.	Подпись	Дата
ГИП		Крюков			2021
Разработал		Скодлицкий			2021

1005 С – ПП1

Проект планировки территории с проектом межевания в его составе, предусматривающий размещение линейного объекта регионального значения «Строительство канализационного коллектора от камеры гашения г. Пионерского до канализационной насосной станции г. Светлогорска по ул. Балтийская, 22 (с учетом реконструкции), далее через п. Приморье до объекта «Детский круглогодичный спортивно-оздоровительный центр Калининградской области» в границах муниципальных образований «Светлогорский городской округ», «Зеленоградский городской округ», «Пионерский городской округ» Калининградской области.

Проект планировки территории. Основная часть	Стадия	Лист	Листов
	ПП1	18	
Чертеж красных линий. М 1:1000	АО институт «Запводпроект»		

Формат А4х3



УСЛОВНЫЕ ОБОЗНАЧЕНИЯ

- Границы территории, в отношении которой осуществляется подготовка проекта планировки
- Граница муниципальных образований
- Граница населенного пункта
- Э9:12:020102:119 — Границы существующих земельных участков, учтенных в Едином государственном реестре недвижимости
- Существующие красные линии
- Границы планируемых элементов планировочной структуры

Примечание:
Красные линии данным проектом планировки не устанавливаются

Схема сводки листов

Изм.	Кол.уч.	Лист	№док.	Подпись	Дата
ГИП		Крюков			2021
Разработал		Скоблицкий			2021

1005 С – ПП 1

Проект планировки территории с проектом межевания в его составе, предусматривающий размещение линейного объекта регионального значения «Строительство канализационного коллектора от камеры гашения г. Пионерского до канализационной насосной станции г. Светлогорска по ул. Балтийская, 22 (с учетом реконструкции), более чем в 5 километрах от объекта «Детский кругогодичный спортивно-оздоровительный центр Калининградской области» в границах муниципальных образований «Светлогорский городской округ», «Зеленоградский городской округ», «Пионерский городской округ» Калининградской области.

Стадия	Лист	Листов
ПП1	19	

Проект планировки территории. Основная часть

Чертеж красных линий. М 1:1000

АО институт «Запводпроект»

Согласовано

Инв.№ подл. | Подпись и дата | Взам.инв.№

Формат А2

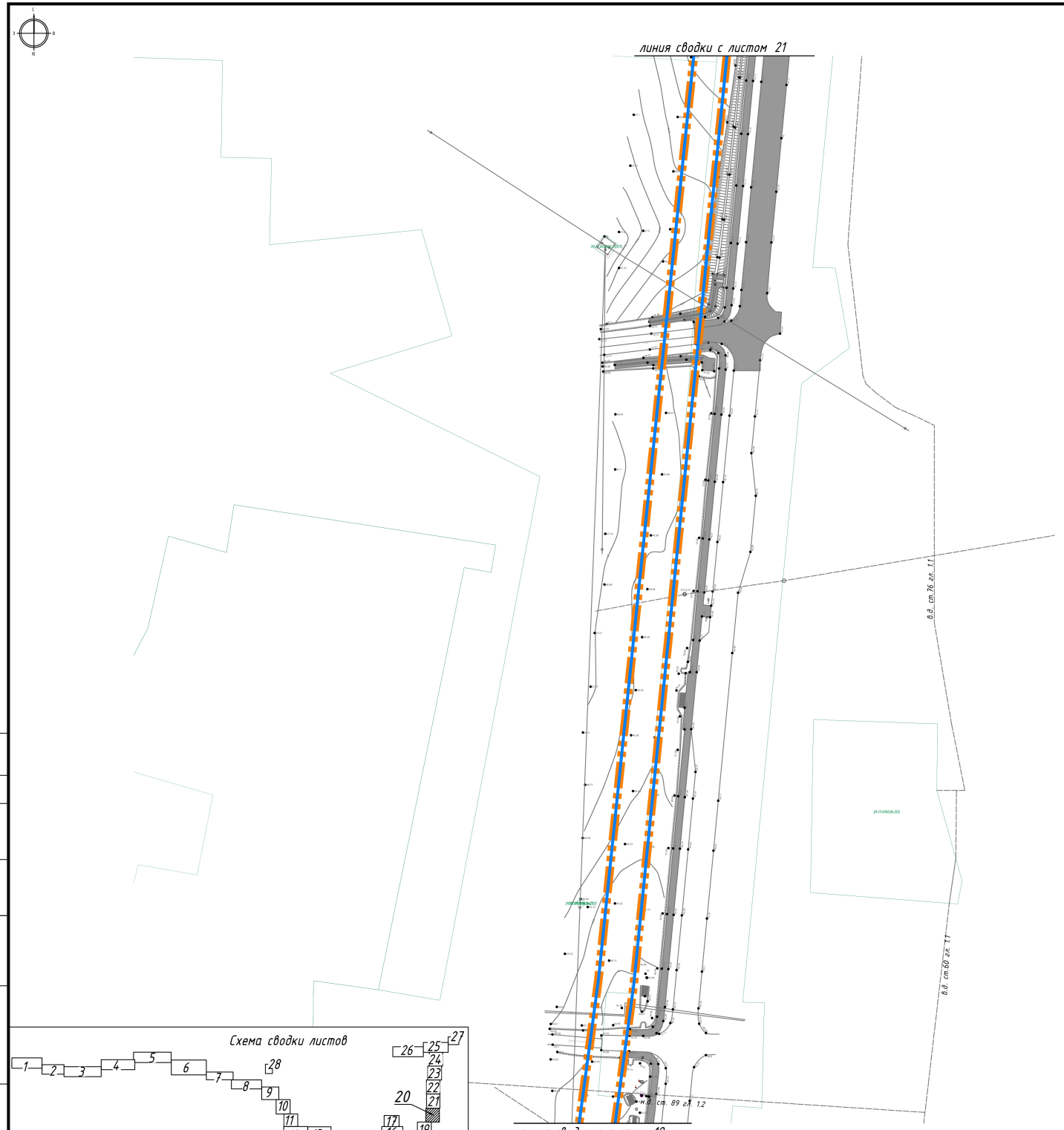

УСЛОВНЫЕ ОБОЗНАЧЕНИЯ

- Границы территории, в отношении которой осуществляется подготовка проекта планировки
- Граница муниципальных образований
- Граница населенного пункта
- Э9:12:020102:119 — Границы существующих земельных участков, учтенных в Едином государственном реестре недвижимости
- Существующие красные линии
- Границы планируемых элементов планировочной структуры

Примечание:
Красные линии данным проектом планировки не устанавливаются

Схема сводки листов

Согласовано

Взам.инв.№

Подпись и дата

Инв.№ подл.

Изм.	Кол.уч.	Лист	№док.	Подпись	Дата
ГИП		Крюков			2021
Разработал		Скоблицкий			2021

1005 С – ПП 1

Проект планировки территории с проектом межевания в его составе, предусматривающий размещение линейного объекта регионального значения «Строительство канализационного коллектора от камеры гашения г. Полесска до канализационной насосной станции г. Светлогорска по ул. Балтийская, 22 (с учетом реконструкции), более чем в 1 км. Протяжка до объекта «Детский круглогодичный спортивно-оздоровительный центр Калининградской области» в границах муниципальных образований «Светлогорский городской округ», «Зеленоградский городской округ», «Полесский городской округ» Калининградской области.

Проект планировки территории. Основная часть	Стадия	Лист	Листов
	ПП1	20	
Чертеж красных линий. М 1:1000	АО институт «Запводпроект»		

Формат А2

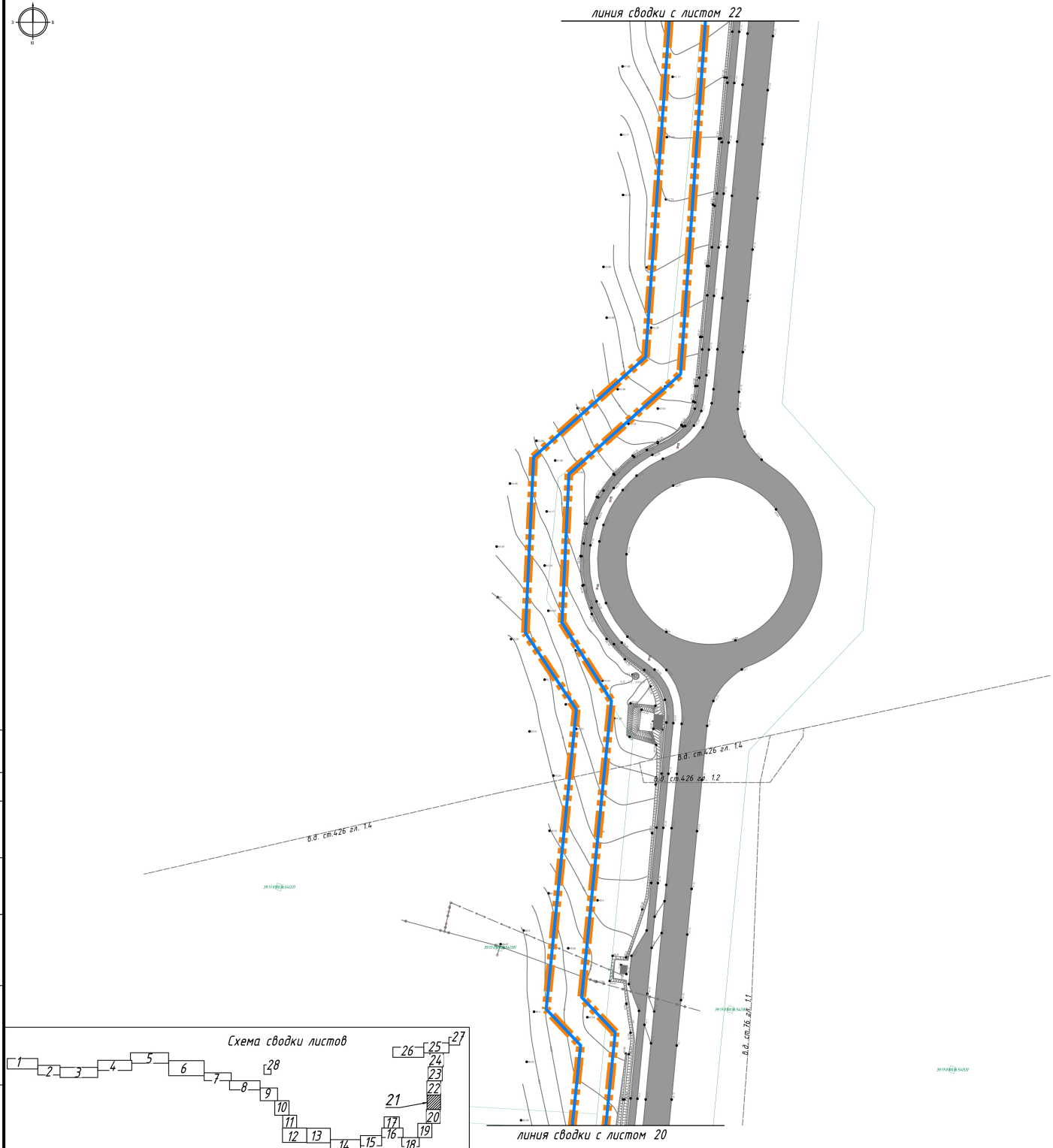

УСЛОВНЫЕ ОБОЗНАЧЕНИЯ

- Границы территории, в отношении которой осуществляется подготовка проекта планировки
- Граница муниципальных образований
- Граница населенного пункта
- 39:12:020102:119 — Границы существующих земельных участков, учтенных в Едином государственном реестре недвижимости
- Существующие красные линии
- Границы планируемых элементов планировочной структуры

Примечание:
Красные линии данным проектом планировки не устанавливаются

Схема сводки листов

Согласовано

Взам.инв.№

Подпись и дата

Инв.№ подл.

Изм.	Кол.уч.	Лист	№док.	Подпись	Дата
ГИП		Крюков			2021
Разработал		Скоблицкий			2021

1005 С – ПП 1

Проект планировки территории с проектом межевания в его составе, предусматривающий размещение линейного объекта регионального значения «Строительство канализационного коллектора от камеры гашения в. Полесского до канализационной насосной станции г. Светлогорска по ул. Балтийская, 22 (с учетом реконструкции). Более чем в. Приморье во объекта «Детский круглогодичный спортивно-оздоровительный центр Калининградской области» в границах муниципальных образований «Светлогорский городской округ», «Зеленоградский городской округ», «Пионерский городской округ» Калининградской области»

Стадия	Лист	Листов
ПП1	21	

Проект планировки территории. Основная часть

Чертеж красных линий. М 1:1000

АО институт «Запводпроект»

Формат А2

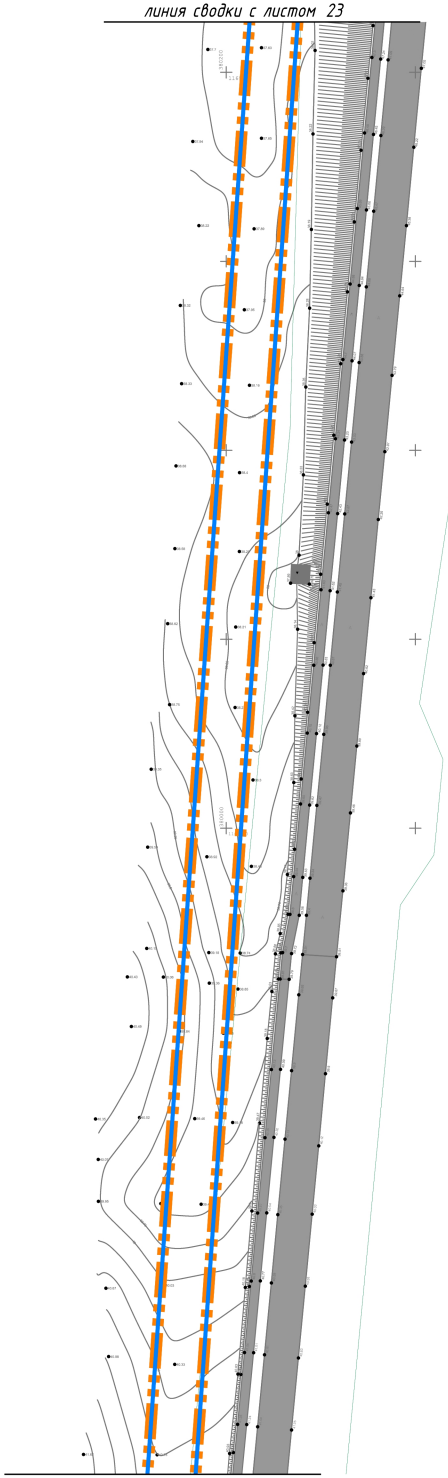

УСЛОВНЫЕ ОБОЗНАЧЕНИЯ

- Границы территории, в отношении которой осуществляется подготовка проекта планировки
- Граница муниципальных образований
- Граница населенного пункта
- 39:12:020102:119 — Границы существующих земельных участков, учтенных в Едином государственном реестре недвижимости
- Существующие красные линии
- Границы планируемых элементов планировочной структуры

Примечание:
Красные линии данным проектом планировки не устанавливаются

Схема сводки листов

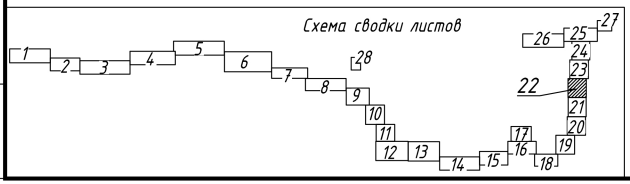

Согласовано

Инв.№ подл. | Подпись и дата | Взам.инв.№

Изм.	Кол.уч.	Лист	№док.	Подпись	Дата
ГИП		Крюков			2021
Разработал		Скоблицкий			2021

1005 С – ПП 1

Проект планировки территории с проектом межевания в его составе, предусматривающий размещение линейного объекта регионального значения «Строительство канализационного коллектора от камеры гашения г. Пионерского до канализационной насосной станции г. Светлогорска по ул. Балтийская, 22 (с учетом реконструкции). Далее через п. Приморье до объекта «Детский круглогодичный спортивно-оздоровительный центр Калининградской области» в границах муниципальных образований «Светлогорский городской округ», «Зеленоградский городской округ», «Пионерский городской округ» Калининградской области»

Проект планировки территории. Основная часть	Стадия	Лист	Листов
	ПП1	22	
Чертеж красных линий. М 1:1000	АО институт «Запводпроект»		

Формат А2

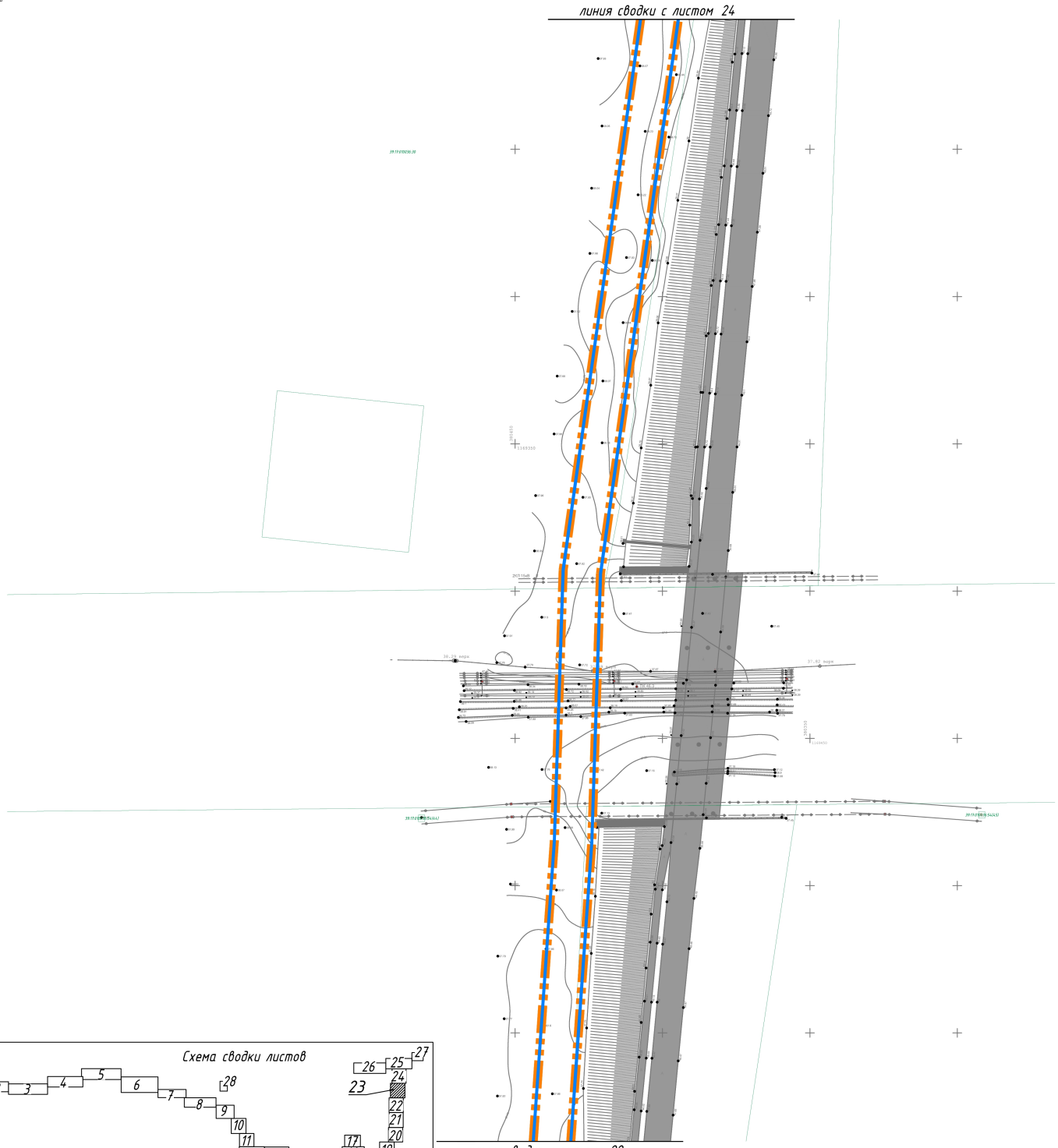

УСЛОВНЫЕ ОБОЗНАЧЕНИЯ

- Границы территории, в отношении которой осуществляется подготовка проекта планировки
- Граница муниципальных образований
- Граница населенного пункта
- 39:12:020102:119 — Границы существующих земельных участков, учтенных в Едином государственном реестре недвижимости
- Существующие красные линии
- Границы планируемых элементов планировочной структуры

Примечание:
Красные линии данным проектом планировки не устанавливаются

Схема сводки листов

Изм.	Кол.уч.	Лист	№док.	Подпись	Дата	1005 С – ПП 1			
						Проект планировки территории с проектом межевания в его составе, предусматривающий размещение линейного объекта регионального значения «Строительство канализационного коллектора от камеры гашения в. Полесского до канализационной насосной станции в г. Светлогорска по ул. Балтийская, 22 (с учетом реконструкции). Всего через п. Приморье до объекта «Детский круглогодичный спортивно-оздоровительный центр Калининградской области» в границах муниципальных образований «Светлогорский городской округ», «Зеленоградский городской округ», «Пионерский городской округ» Калининградской области			
						Проект планировки территории. Основная часть	Стадия	Лист	Листов
							ПП1	23	
ГИП		Крюков			2021	Чертеж красных линий. М 1:1000	АО институт «Запводпроект»		
Разработал		Скоблицкий			2021				

Формат А2

Согласовано

Взам.инв.№

Подпись и дата

Инв.№ подл.



УСЛОВНЫЕ ОБОЗНАЧЕНИЯ

- Границы территории, в отношении которой осуществляется подготовка проекта планировки
- Граница муниципальных образований
- Граница населенного пункта
- 39:12:020102:119 — Границы существующих земельных участков, учтенных в Едином государственном реестре недвижимости
- Существующие красные линии
- Границы планируемых элементов планировочной структуры

Примечание:
Красные линии данным проектом планировки не устанавливаются

Схема сводки листов

Изм.	Кол.уч.	Лист	№док.	Подпись	Дата	1005 С – ПП 1			
						Проект планировки территории с проектом межевания в его составе, предусматривающий размещение линейного объекта регионального значения «Строительство канализационного коллектора от камеры гашения в. Полесского до канализационной насосной станции в г. Светлогорска по ул. Балтийская, 22 (с учетом реконструкции). Далее через п. Приморье до объекта «Детский круглогодичный спортивно-оздоровительный центр Калининградской области» в границах муниципальных образований «Светлогорский городской округ», «Зеленоградский городской округ», «Пионерский городской округ» Калининградской области»			
						Проект планировки территории. Основная часть	Стадия: ПП1	Лист: 24	Листов:
ГИП		Крюков			2021	Чертеж красных линий. М 1:1000	АО институт «Запводпроект»		
Разработал		Скоблицкий			2021				

Формат А2

Согласовано

Инв.№ подл. | Подпись и дата | Взам.инв.№

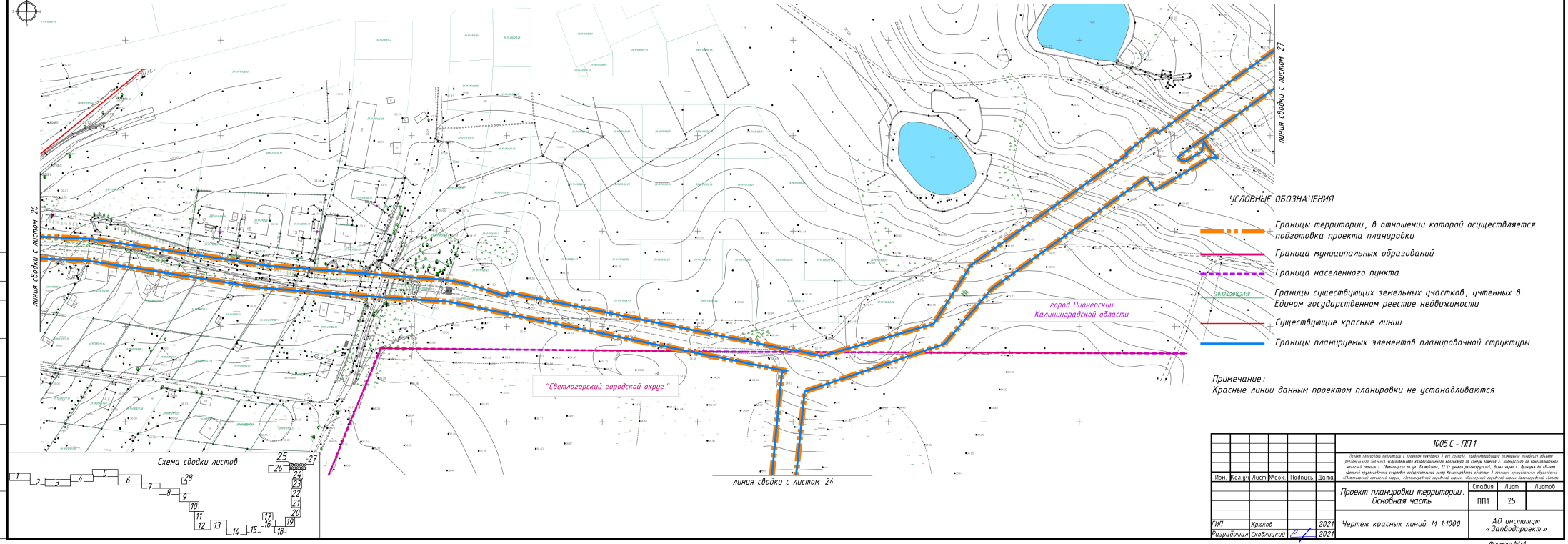

УСЛОВНЫЕ ОБОЗНАЧЕНИЯ

- Границы территории, в отношении которой осуществляется подготовка проекта планировки
- Граница муниципальных образований
- Граница населенного пункта
- Границы существующих земельных участков, учтенных в Едином государственном реестре недвижимости (39:12:021402:119)
- Существующие красные линии
- Границы планируемых элементов планировочной структуры

Примечание :
Красные линии данным проектом планировки не устанавливаются

						1005 С – ПП 1			
						Проект планировки территории с проектом межевания в его составе, предусматривающий размещение линейного объекта: реконструкция участков «Автомобильная магистраль» Калининград – Зеленоградск – Пионерский IV категории в Пионерском IV муниципальном массиве города с. Светлогорск на ул. Балтийская, 22 (с учетом реконструкции). Далее через п. Приморье до объекта «Детский оздоровительный санаторий «Янтарный берег» Калининградской области. В границах муниципальных образований «Светлогорское городское округ», «Зеленоградское городское округ», «Пионерское городское округ» Калининградской области.			
Изм.	Кол.уч.	Лист	№док.	Подпись	Дата				
						Проект планировки территории. Основная часть	Стадия	Лист	Листов
							ПП1	25	
ГИП		Крюков			2021	Чертеж красных линий. М 1:1000	АО институт «Запводпроект»		
Разработал		Скоблицкий			2021				

Формат А4х4

Согласовано

Инв.№ подл. | Подпись и дата | Взам.инв.№

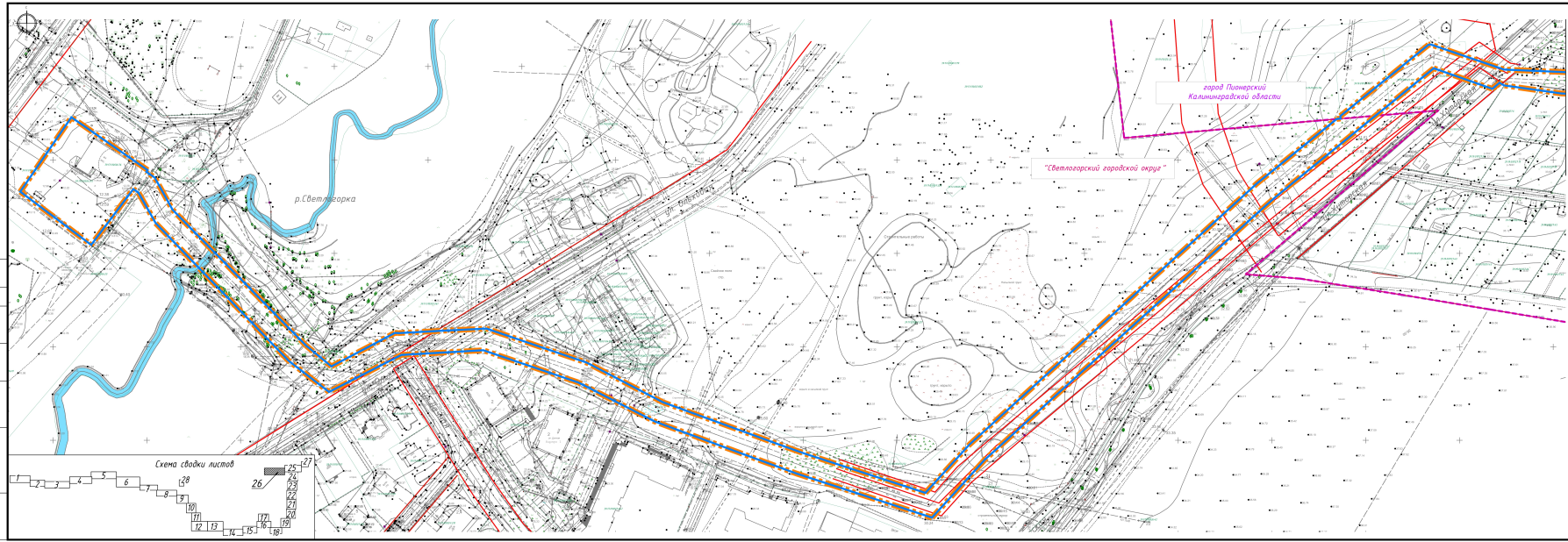

Схема сводки листов

УСЛОВНЫЕ ОБОЗНАЧЕНИЯ

- Границы территории, в отношении которой осуществляется подготовка проекта планировки
- Граница муниципальных образований
- Граница населенного пункта
- 39:22:020102:719 — Границы существующих земельных участков, учтенных в Едином государственном реестре недвижимости
- Существующие красные линии
- Границы планируемых элементов планировочной структуры

Примечание:
Красные линии данным проектом планировки не устанавливаются

						1005 С – ППТ		
						Проект планировки территории. Основная часть	Стадия	Лист	Листов
							ППТ	26	
Изм.	Кол.уч.	Лист	№док.	Подпись	Дата				
ГИП	Крюков				2021	Чертеж красных линий. М 1:1000	АО институт «Запводпроект»		
Разработал	Скобликий				2021				

Формат А4х5

Согласовано

Инв.№ подл. | Подпись и дата | Взам.инв.№

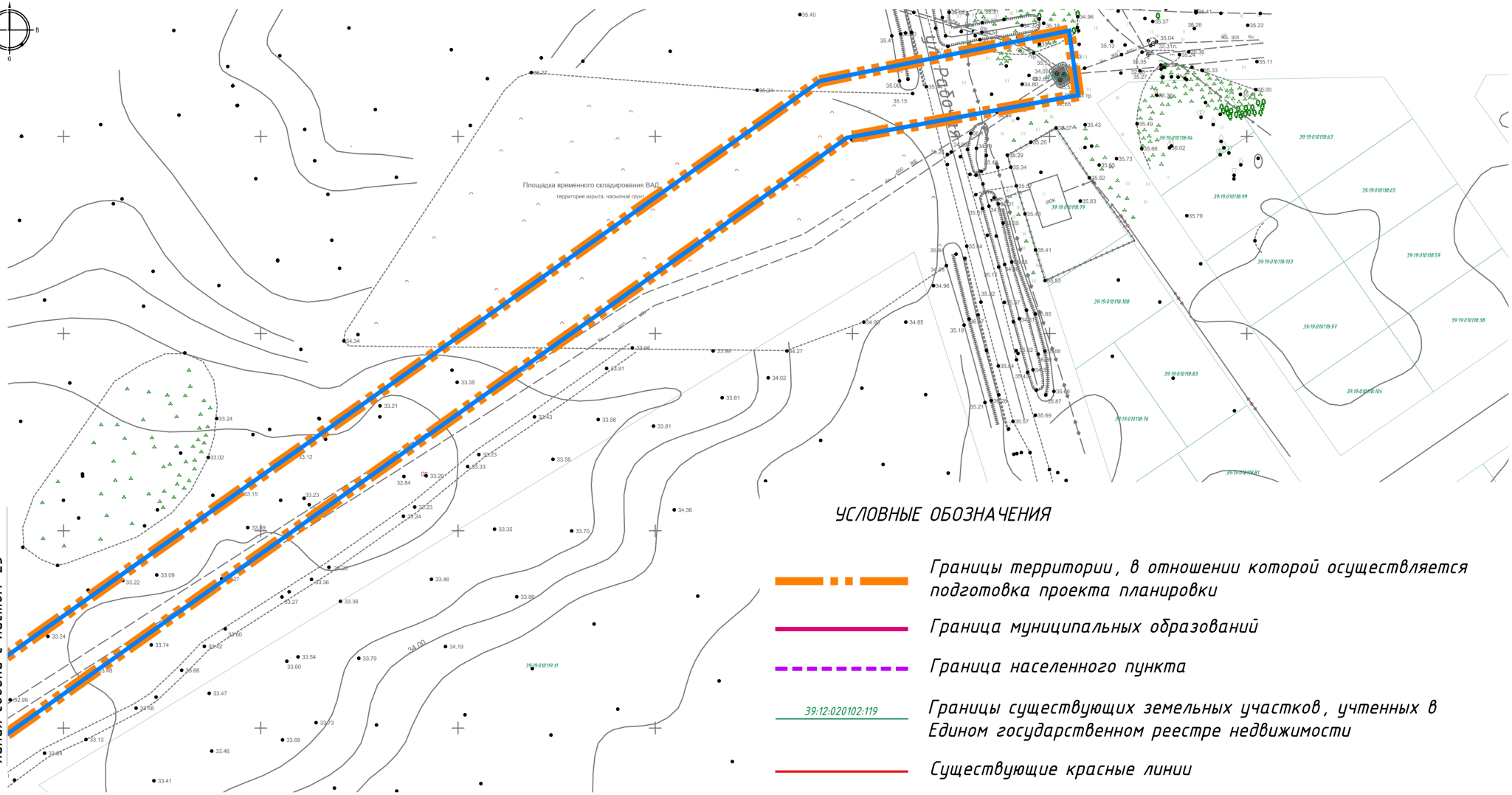

УСЛОВНЫЕ ОБОЗНАЧЕНИЯ

- Границы территории, в отношении которой осуществляется подготовка проекта планировки
- Граница муниципальных образований
- Граница населенного пункта
- 39:12:020102:119 — Границы существующих земельных участков, учтенных в Едином государственном реестре недвижимости
- Существующие красные линии
- Границы планируемых элементов планировочной структуры

Примечание:
Красные линии данным проектом планировки не устанавливаются

Схема сводки листов

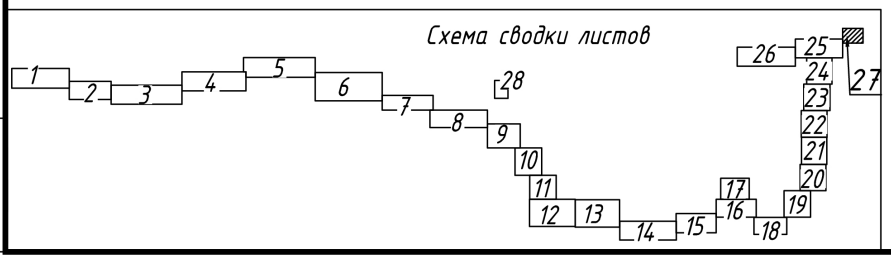

Изм.	Кол.уч	Лист	№док.	Подпись	Дата	1005 С – ПП 1			
						Проект планировки территории с проектом межевания в его составе, предусматривающий размещение линейного объекта регионального значения «Строительство канализационного коллектора от камеры гашения г. Пионерского до канализационной насосной станции г. Светлогорска по ул. Балтийская, 22 (с учетом реконструкции), далее через п. Приморье до объекта «Детский круглогодичный спортивно-оздоровительный центр Калининградской области» в границах муниципальных образований «Светлогорский городской округ», «Зеленоградский городской округ», «Пионерский городской округ» Калининградской области.			
						Проект планировки территории. Основная часть	Стадия: ПП1	Лист: 27	Листов:
ГИП		Крюков			2021	Чертеж красных линий. М 1:1000	АО институт «Запводпроект»		
Разработал		Скоблицкий			2021				

Согласовано

Взам.инв.№ | Подпись и дата | Инв.№ подл.

Формат А3

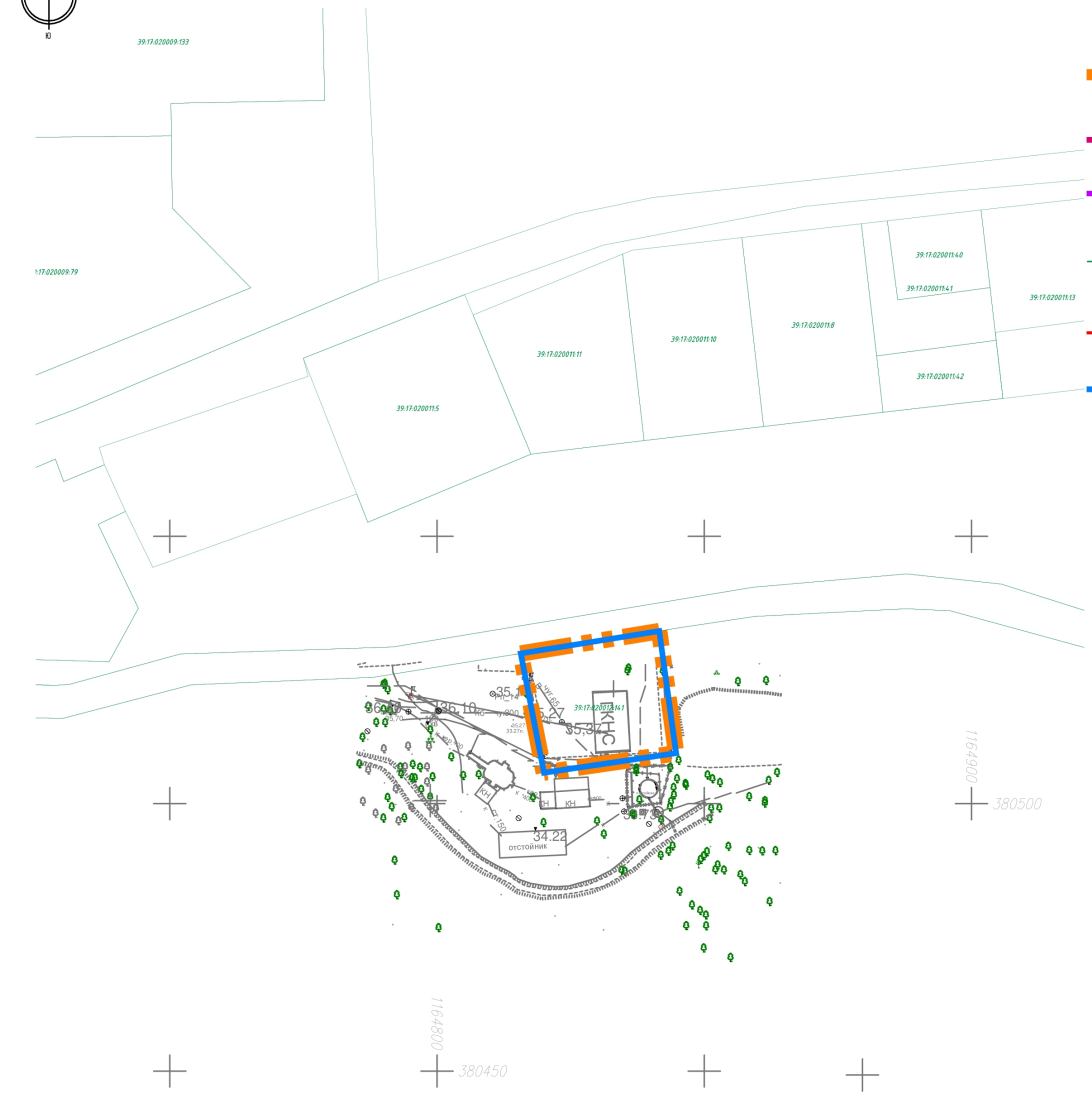

УСЛОВНЫЕ ОБОЗНАЧЕНИЯ

- Границы территории, в отношении которой осуществляется подготовка проекта планировки
- Граница муниципальных образований
- Граница населенного пункта
- 39:12:020102:119 — Границы существующих земельных участков, учтенных в Едином государственном реестре недвижимости
- Существующие красные линии
- Границы планируемых элементов планировочной структуры

Примечание:
Красные линии данным проектом планировки не устанавливаются

Схема сводки листов

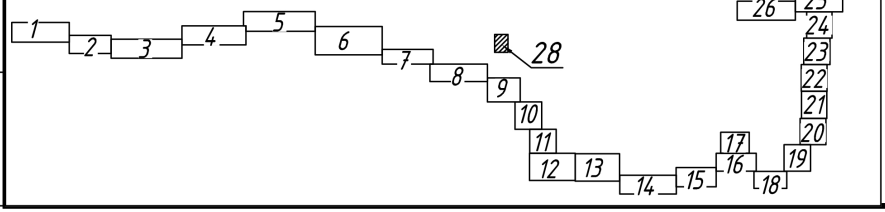

Изм.	Кол.уч	Лист	№док.	Подпись	Дата	1005 С – ПП 1			
						Проект планировки территории с проектом межевания в его составе, предусматривающий размещение линейного объекта регионального значения «Строительство канализационного коллектора от камеры гашения г. Пионерского до канализационной насосной станции г. Светлогорска по ул. Балтийская, 22 (с учетом реконструкции), далее через п. Приморье до объекта «Детский круглогодичный спортивно-оздоровительный центр Калининградской области» в границах муниципальных образований «Светлогорский городской округ», «Зеленоградский городской округ», «Пионерский городской округ» Калининградской области.			
						Проект планировки территории. Основная часть	Стадия: ПП1	Лист: 28	Листов:
ГИП		Крюков			2021	Чертеж красных линий. М 1:1000	АО институт «Запводпроект»		
Разработал		Скоблицкий			2021				

Согласовано

Взам.инв.№ | Подпись и дата | Инв.№ подл.

Формат А3

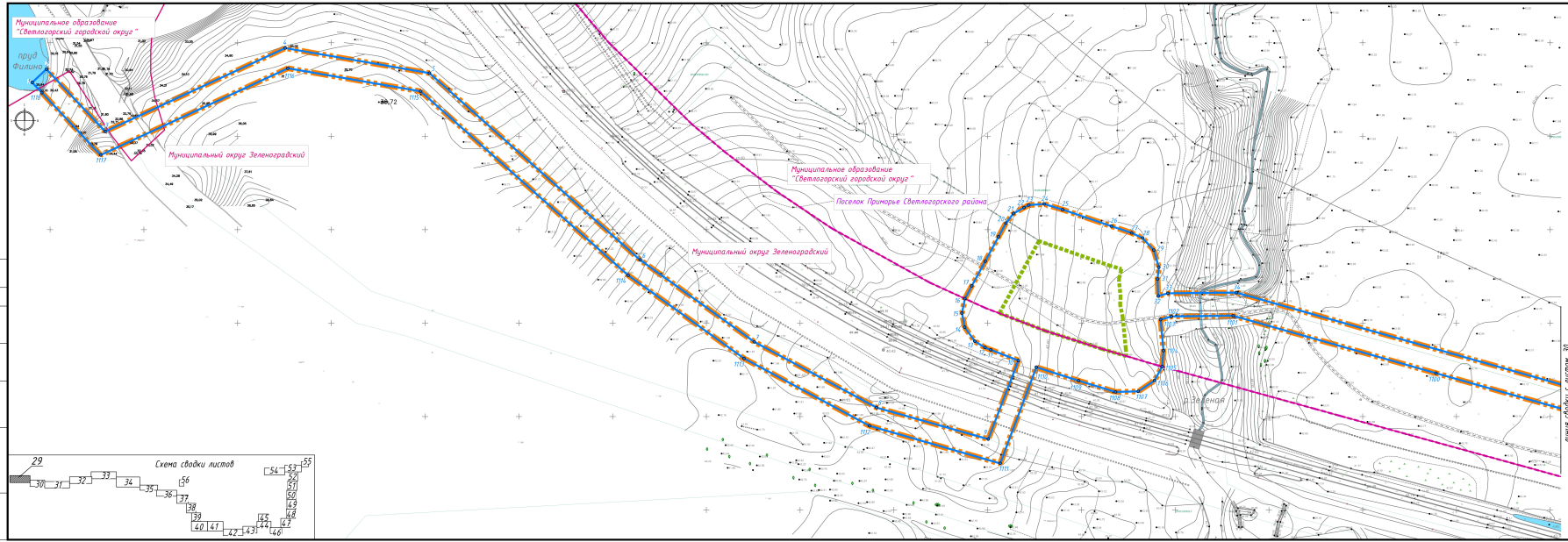

УСЛОВНЫЕ ОБОЗНАЧЕНИЯ

- Границы территории, в отношении которой осуществляется подготовка проекта планировки
- Граница муниципальных образований
- Граница населенного пункта
- 39:12:022102:119 — Границы существующих земельных участков, учтенных в Едином государственном реестре недвижимости
- Границы зон (зоны) планируемого размещения линейного объекта
- 1 — Номер характерной (поворотной, начала и окончания) точки границы зон (зоны) планируемого размещения линейного объекта в ведомости координат
- Границы зон планируемого размещения объекта капитального строительства в составе линейного объекта

Примечание:

1. Красные линии данным проектом планировки не устанавливаются
2. Границы зон планируемого размещения линейных объектов, подлежащих реконструкции в связи с изменением их местоположения, данным проектом не устанавливаются.

						1005 С – ППТ		
Изм.	Кол.уч.	Лист	№док.	Подпись	Дата	Проект планировки территории. Основная часть	Стадия	Лист	Листов
							ППТ	29	
ГИП		Крюков			2021		АО институт «Запводпроект»		
Разработал		Скобликий			2021				

Формат А4х5

Согласовано

Инв.№ подл. | Подпись и дата | Взам.инв.№

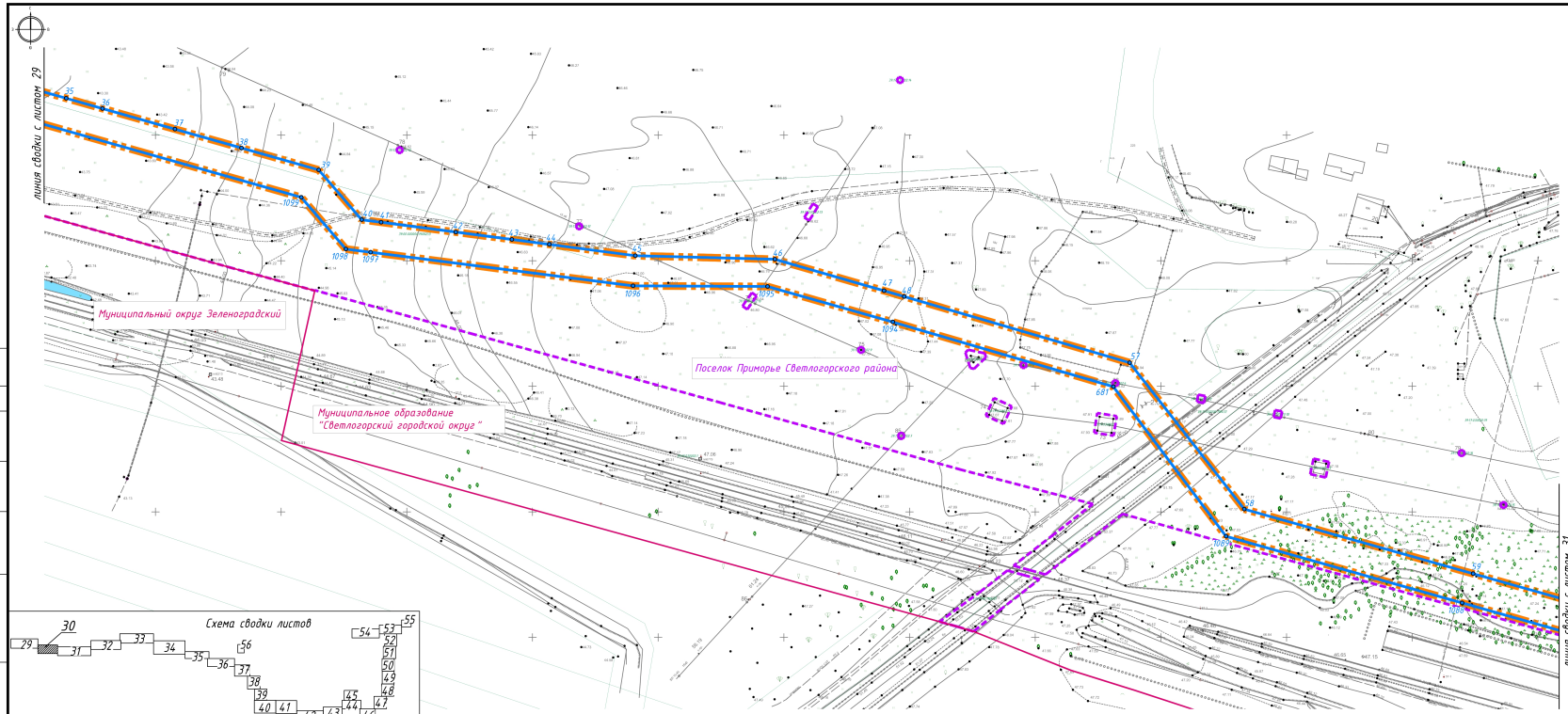

Схема сводки листов

УСЛОВНЫЕ ОБОЗНАЧЕНИЯ

- Границы территории, в отношении которой осуществляется подготовка проекта планировки
- Граница муниципальных образований
- Граница населенного пункта
- 39:12:020102:119 — Границы существующих земельных участков, учтенных в Едином государственном реестре недвижимости
- Границы зон (зоны) планируемого размещения линейного объекта
- 1 — Номер характерной (поворотной, начала и окончания) точки границы зон (зоны) планируемого размещения линейного объекта в ведомости координат
- Границы зон планируемого размещения объекта капитального строительства в составе линейного объекта

Примечание:

1. Красные линии данным проектом планировки не устанавливаются
2. Границы зон планируемого размещения линейных объектов, подлежащих реконструкции в связи с изменением их местоположения, данным проектом не устанавливаются.

Изм.	Кол.уч.	Лист	№док.	Подпись	Дата
ГИП		Крюков			2021
Разработал		Скоблицкий			2021

1005 С – ПП 1

Проект планировки территории с проектом межевания в его составе, предусматривающий размещение линейного объекта регионального значения «Организация канализационного коллектора от второй камеры в Калининском массиве станции в г. Светлогорске по ул. Балтийская, 22 (с учетом реконструкции). Далее через п. Приморье до объекта «Комплекс административных служб муниципальных нужд Калининградской области» в границах муниципальных образований «Светлогорский городской округ», «Зеленоградский городской округ», «Пионерский городской округ Калининградской области»

Стадия	Лист	Листов
ПП1	30	

Проект планировки территории. Основная часть

Черезом границы зон планируемого размещения линейного объекта с чертежом границ зон планируемого размещения линейных объектов, подлежащих реконструкции в связи с изменением их расположения М1:1000

АО институт «Запводпроект»

Формат А4х4

Согласовано

Инв.№ подл. | Подпись и дата | Взам.инв.№



Схема сводки листов

УСЛОВНЫЕ ОБОЗНАЧЕНИЯ

- Границы территории, в отношении которой осуществляется подготовка проекта планировки
- Граница муниципальных образований
- Граница населенного пункта
- 39:03:020082:193 — Границы существующих земельных участков, учтенных в Едином государственном реестре недвижимости
- Границы зон (зоны) планируемого размещения линейного объекта
- 1 — Номер характерной (поворотной, начала и окончания) точки границ зон (зоны) планируемого размещения линейного объекта в ведомости координат
- Границы зон планируемого размещения объекта капитального строительства в составе линейного объекта

Примечание:
1. Красные линии данным проектом планировки не устанавливаются
2. Границы зон планируемого размещения линейных объектов, подлежащих реконструкции в связи с изменением их месторасположения, данным проектом не устанавливаются.

										1005 С – ПП 1	
										Проект планировки территории. Основная часть.	
Изм.	Кол.уч.	Лист	№док.	Подпись	Дата						
										Стадия	Лист	Листов
										ППТ	31	
ГИП		Крижей			2021					АО институт «Запводпроект»		
Разработал		Сивопляс			2021							

Формат А4х3

Согласовано

Инв.№ подл. | Подпись и дата | Взам.инв.№

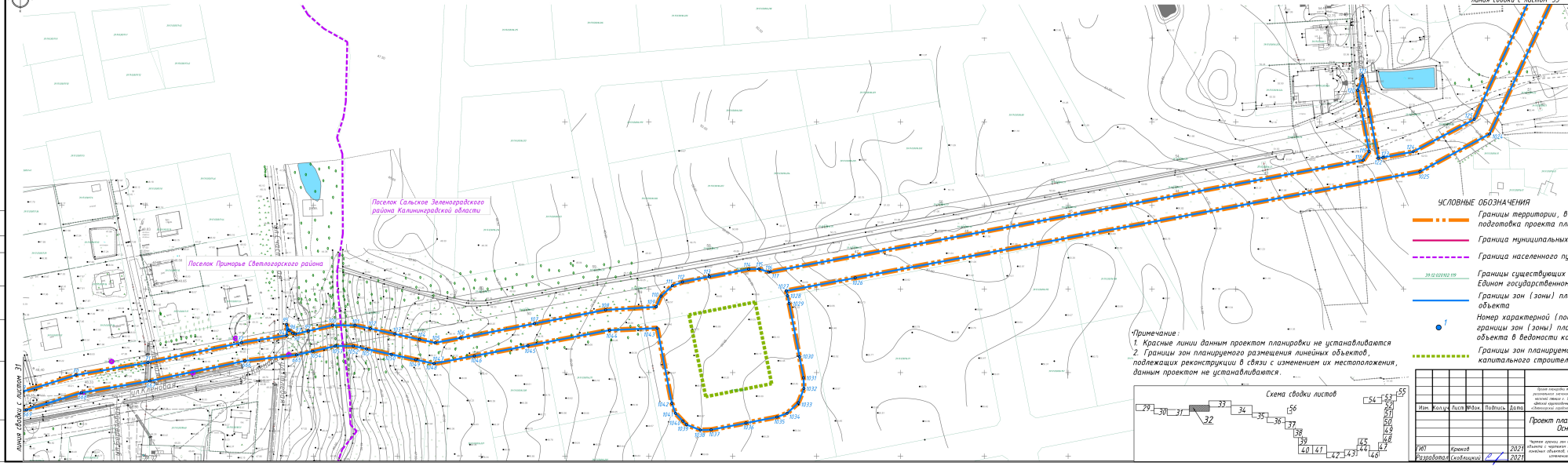

						1005 С – ПП1		
Изм.	Кол.уч.	Лист	№док.	Подпись	Дата	Проект планировки территории. Основная часть	Стадия	Лист	Листов
							ПП1	32	
ГИП	Крюков				2021				
Разработал	Скобликов				2021				
						АО институт «Запводпроект»			

Формат А4х5

Согласовано

Инв.№ подл. | Подпись и дата | Взам.инв.№

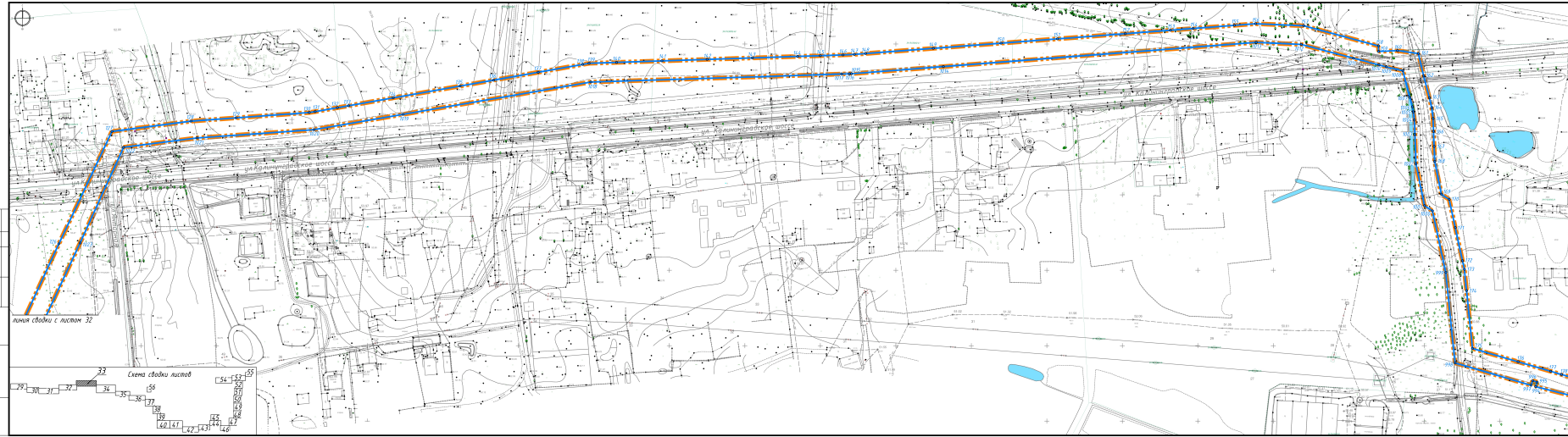

УСЛОВНЫЕ ОБОЗНАЧЕНИЯ

- Границы территории, в отношении которой осуществляется подготовка проекта планировки
- Граница муниципальных образований
- Граница населенного пункта
- 29:02:020082:193 — Границы существующих земельных участков, учтенных в Едином государственном реестре недвижимости
- Границы зон (зоны) планируемого размещения линейного объекта
- Номер характерной (поворотной, начала и окончания) точки границ зон (зоны) планируемого размещения линейного объекта в ведомости координат
- Границы зон планируемого размещения объекта капитального строительства в составе линейного объекта

Примечание:
1. Красные линии данным проектом планировки не устанавливаются
2. Границы зон планируемого размещения линейных объектов, подлежащих реконструкции в связи с изменением их месторасположения, данным проектом не устанавливаются.

Изм.	Кол.уч.	Лист	№док.	Подпись	Дата	1005 С – ПП1	
						Проект планировки территории. Основная часть	Стадия: ПП1 / Лист: 33 / Листов:
ГИП		Крикун			2021		
Разработал		Скобликов			2021	АО институт «Гипродорнии»	

Формат А4х3

Согласовано | Инв.№ подл. | Подпись и дата | Взам.инв.№

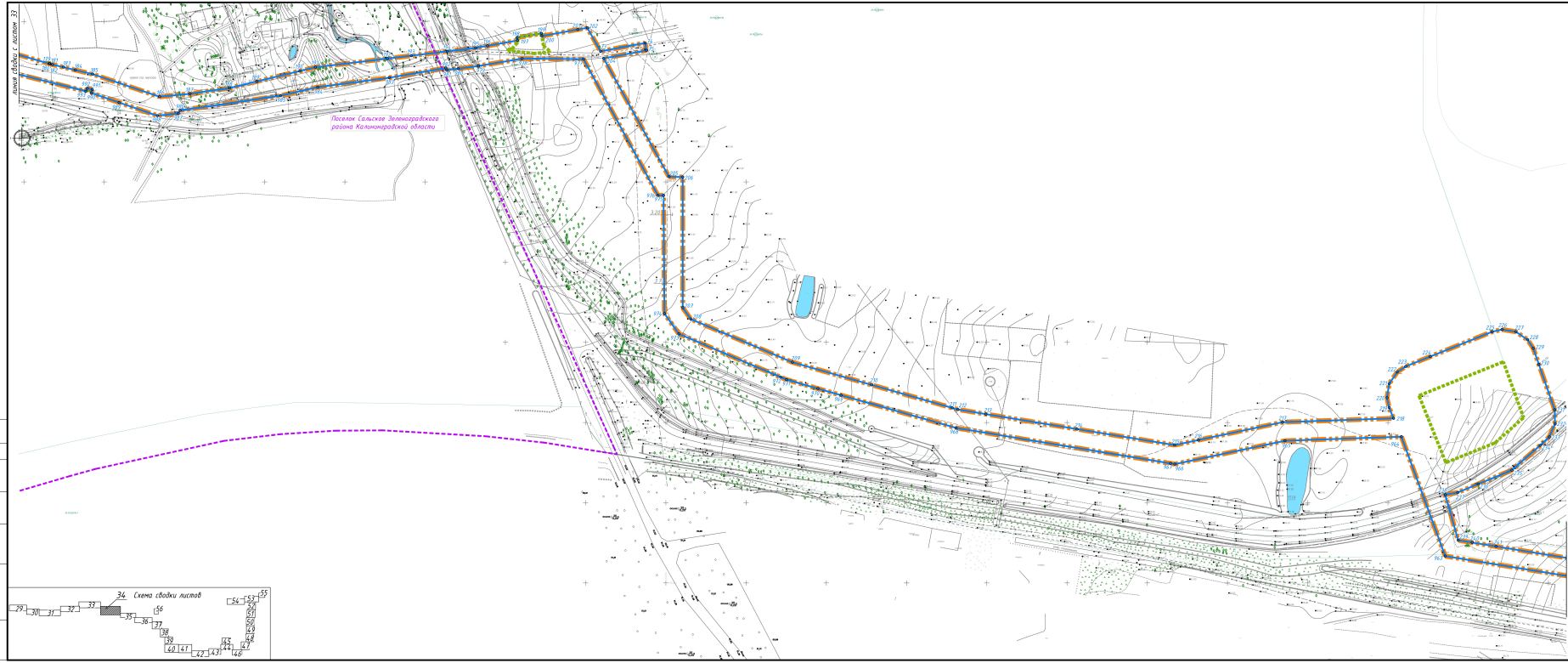

УСЛОВНЫЕ ОБОЗНАЧЕНИЯ

- Границы территории, в отношении которой осуществляется подготовка проекта планировки
- Граница муниципальных образований
- Граница населенного пункта
- 39:12:020302:119 — Границы существующих земельных участков, учтенных в Едином государственном реестре недвижимости
- Границы зон (зоны) планируемого размещения линейного объекта
- 1 — Номер характерной (поворотной, начала и окончания) точки границы зон (зоны) планируемого размещения линейного объекта в ведомости координат
- Границы зон планируемого размещения объекта капитального строительства в составе линейного объекта

Примечание:

1. Красные линии данным проектом планировки не устанавливаются
2. Границы зон планируемого размещения линейных объектов, подлежащих реконструкции в связи с изменением их местоположения, данным проектом не устанавливаются.

34 Схема сводки листов

Согласовано	Инв.№ подл.	Подпись и дата	Взам.инв.№

Изм.	Кол.уч.	Лист	№док.	Подпись	Дата

1005 С – ПП.1

Чертеж границ зон планируемого размещения линейного объекта с перечнем границ зон площадных размещения линейных объектов, подлежащих реконструкции в связи с изменением их местоположения, НЕ ЕСТЬ

Проект планировки территории. Основная часть

Стадия	Лист	Листов
ППП	34	

ГИП	Крюков	2021
Разработал	Скобликов	2021

АО «Институт «Запводпроект»

Формат А3х4

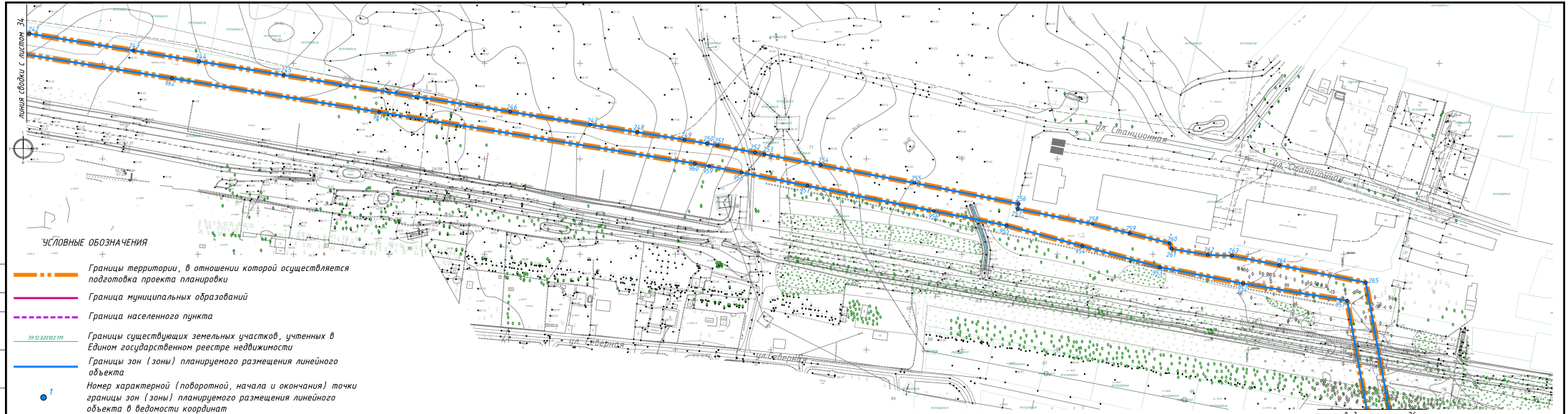

УСЛОВНЫЕ ОБОЗНАЧЕНИЯ

- Границы территории, в отношении которой осуществляется подготовка проекта планировки
- Граница муниципальных образований
- Граница населенного пункта
- 39:12:020102:119 — Границы существующих земельных участков, учтенных в Едином государственном реестре недвижимости
- Границы зон (зоны) планируемого размещения линейного объекта
- 1 — Номер характерной (поворотной, начала и окончания) точки границы зон (зоны) планируемого размещения линейного объекта в ведомости координат
- Границы зон планируемого размещения объекта капитального строительства в составе линейного объекта

Схема сводки листов

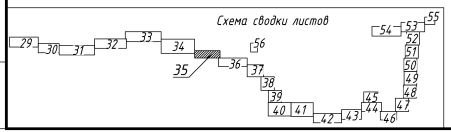

Примечание:

1. Красные линии данным проектом планировки не устанавливаются
2. Границы зон планируемого размещения линейных объектов, подлежащих реконструкции в связи с изменением их местоположения, данным проектом не устанавливаются.

Изм.	Кол.уч.	Лист	№док.	Подпись	Дата
ГИП		Крюков			2021
Разработал		Скоблицкий			2021

1005 С – ПП 1

Проект планировки территории с проектом межевания в его составе, предусматривающий размещение линейного объекта регионального значения «Автомобильная канализационная коллектор от города Алатыря с. Поваркасы до канализационных насосных станций г. Чебоксары по ул. Бахтиярова, 12 (с учетом реконструкции). Автор через п. Дальние Ключи Алатырский городской округ Чувашской Республики. В границах муниципального образования «Алатырский городской округ «Алатырского городского округа Чувашской Республики.

Проект планировки территории. Основная часть	Стадия	Лист	Листов
	ПП1	35	

Чертеж границ зон планируемого размещения линейного объекта с чертежом границ зон планируемого размещения линейных объектов, подлежащих реконструкции в связи с изменением их расположения М1:1000

АО институт «Запводпроект»

Согласовано

Инв.№ подл. | Подпись и дата | Взам.инв.№

Формат А4х4

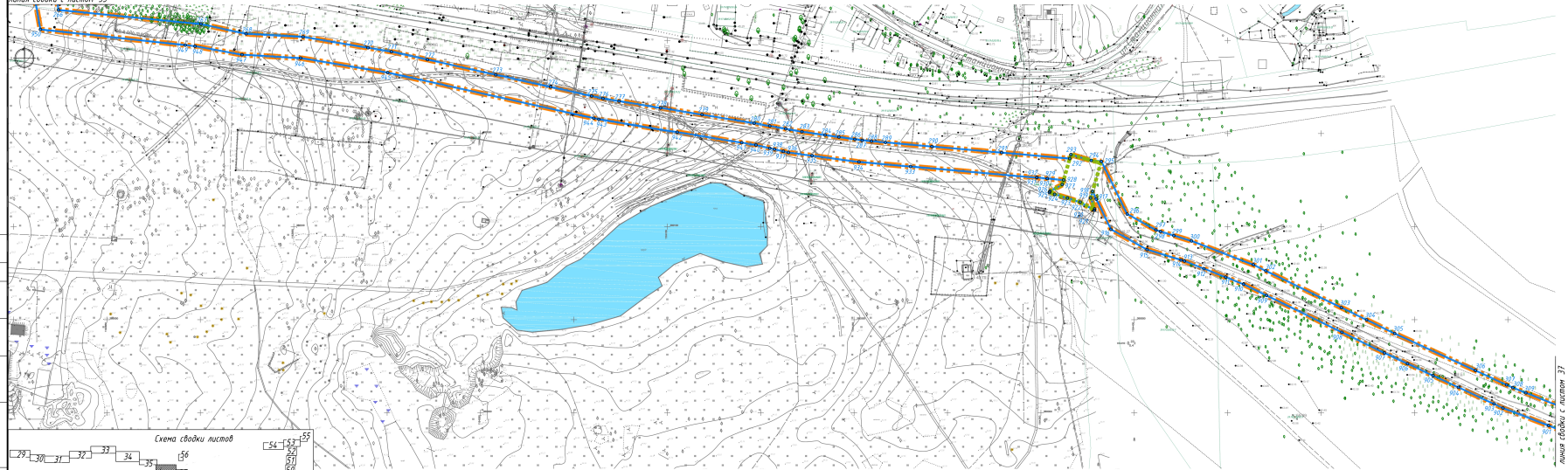

Схема сводки листов



УСЛОВНЫЕ ОБОЗНАЧЕНИЯ

- Границы территории, в отношении которой осуществляется подготовка проекта планировки
- Граница муниципальных образований
- Граница населенного пункта
- 39:12:022402:119 — Границы существующих земельных участков, учтенных в Едином государственном реестре недвижимости
- Границы зон (зоны) планируемого размещения линейного объекта
- 1 — Номер характерной (поворотной, начала и окончания) точки границы зон (зоны) планируемого размещения линейного объекта в ведомости координат
- Границы зон планируемого размещения объекта капитального строительства в составе линейного объекта

Примечание:
1. Красные линии данным проектом планировки не устанавливаются
2. Границы зон планируемого размещения линейных объектов, подлежащих реконструкции в связи с изменением их местоположения, данным проектом не устанавливаются.

						1005 С – ППТ		
						Газопровод-перемычка от ГРС Сосновка до ГРС Ивановка, 2 нитки, протяженностью 2 км, с



УСЛОВНЫЕ ОБОЗНАЧЕНИЯ

- Границы территории, в отношении которой осуществляется подготовка проекта планировки
- Граница муниципальных образований
- Граница населенного пункта
- 39:12:020102:119 — Границы существующих земельных участков, учтенных в Едином государственном реестре недвижимости
- Границы зон (зоны) планируемого размещения линейного объекта
- 1 — Номер характерной (поворотной, начала и окончания) точки границы зон (зоны) планируемого размещения линейного объекта в ведомости координат
- Границы зон планируемого размещения объекта капитального строительства в составе линейного объекта

Схема сводки листов

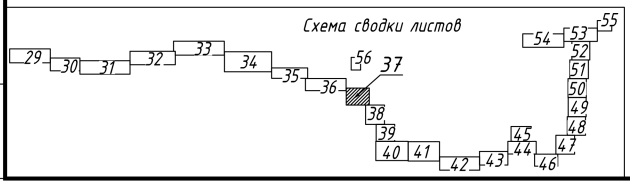

Примечание:

1. Красные линии данным проектом планировки не устанавливаются
2. Границы зон планируемого размещения линейных объектов, подлежащих реконструкции в связи с изменением их местоположения, данным проектом не устанавливаются.

Изм.	Кол.уч.	Лист	№док.	Подпись	Дата
ГИП		Крюков			2021
Разработал		Екоблицкий			2021

1005 С – ПП 1

Проект планировки территории с проектом межевания в его составе, предусматривающий размещение линейного объекта регионального значения «Строительство канализационного коллектора от камеры гашения г. Пионерского до канализационной насосной станции г. Светлогорска по ул. Балтийская, 22 (с учетом реконструкции). Далее через п. Приморье до объекта «Детский круглогодичный спортивно-оздоровительный центр Калининградской области» в границах муниципальных образований «Светлогорский городской округ», «Зеленоградский городской округ», «Пионерский городской округ» Калининградской области

Проект планировки территории. Основная часть	Стадия	Лист	Листов
	ПП1	37	

Чертеж границ зон планируемого размещения линейного объекта с чертежом границ зон планируемого размещения линейных объектов, подлежащих реконструкции в связи с изменением их расположения М1:1000

АО институт «Запводпроект»

Формат А2

Согласовано

Взам.инв.№

Подпись и дата

Инв.№ подл.

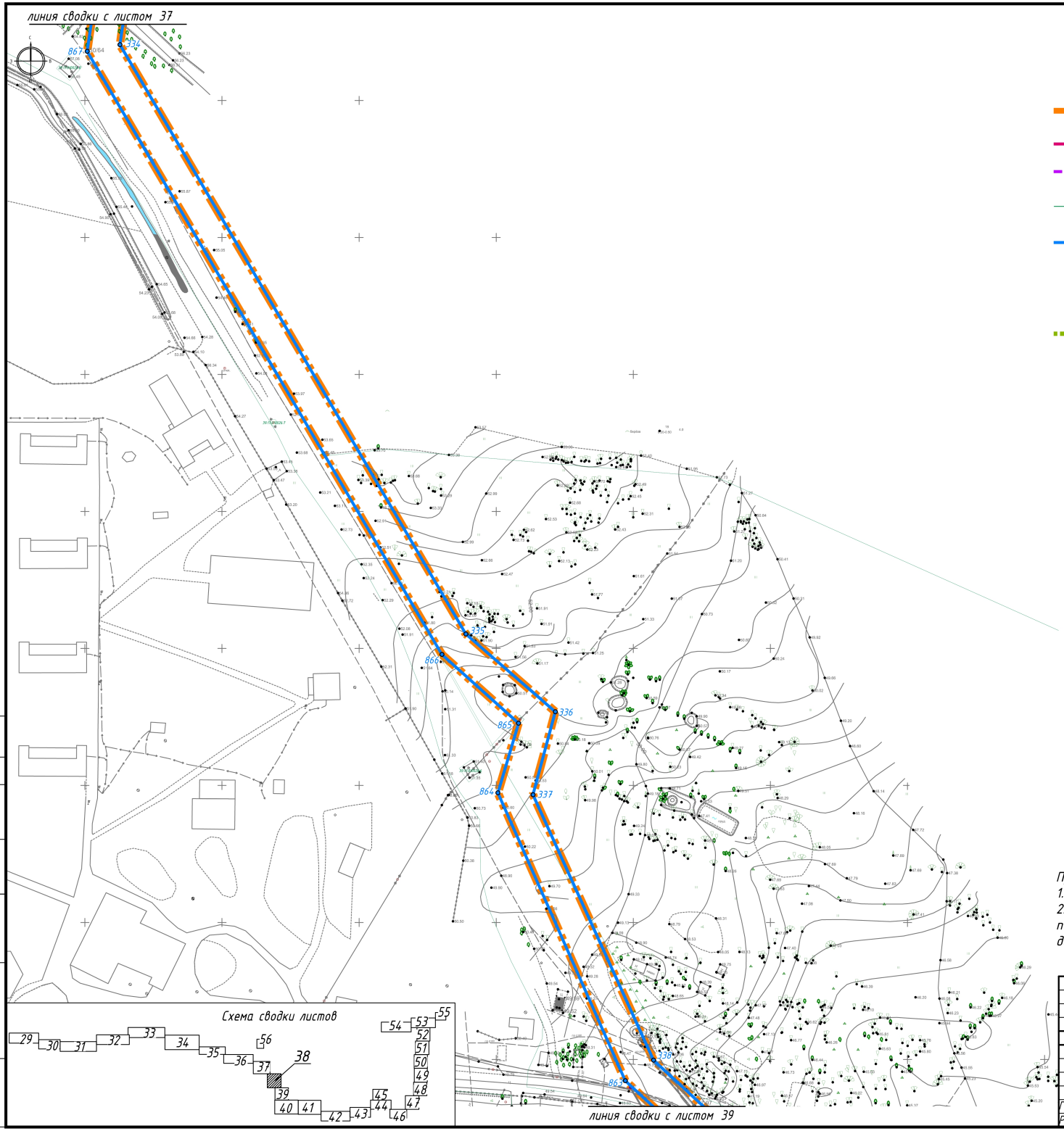

УСЛОВНЫЕ ОБОЗНАЧЕНИЯ

- Границы территории, в отношении которой осуществляется подготовка проекта планировки
- Граница муниципальных образований
- Граница населенного пункта
- 39:12:020102:119 — Границы существующих земельных участков, учтенных в Едином государственном реестре недвижимости
- Границы зон (зоны) планируемого размещения линейного объекта
- 1 — Номер характерной (поворотной, начала и окончания) точки границы зон (зоны) планируемого размещения линейного объекта в ведомости координат
- Границы зон планируемого размещения объекта капитального строительства в составе линейного объекта

Схема сводки листов

Примечание:
1. Красные линии данным проектом планировки не устанавливаются
2. Границы зон планируемого размещения линейных объектов, подлежащих реконструкции в связи с изменением их местоположения, данным проектом не устанавливаются.

Изм.	Кол.уч.	Лист	№док.	Подпись	Дата
ГИП		Крюков			2021
Разработал		Скоблицкий			2021

1005 С – ПП 1

Проект планировки территории с проектом межевания в его составе, предусматривающий размещение линейного объекта регионального значения «Строительство канализационного коллектора от камеры гашения и. Полесского до канализационной насосной станции г. Светлогорска по ул. Балтийская, 22 (с учетом реконструкции). Более чем в. Приморье до объекта «Детский круглогодичный спортивно-оздоровительный центр Калининградской области» в границах муниципальных образований «Светлогорский городской округ», «Зеленоградский городской округ», «Пионерский городской округ» Калининградской области»

Проект планировки территории. Основная часть

Стадия	Лист	Листов
ПП1	38	

Чертеж границ зон планируемого размещения линейного объекта с чертежом границ зон планируемого размещения линейных объектов, подлежащих реконструкции в связи с изменением их расположения М1:1000

АО институт «Запводпроект»

Согласовано

Взам.инв.№

Подпись и дата

Инв.№ подл.

Формат А2

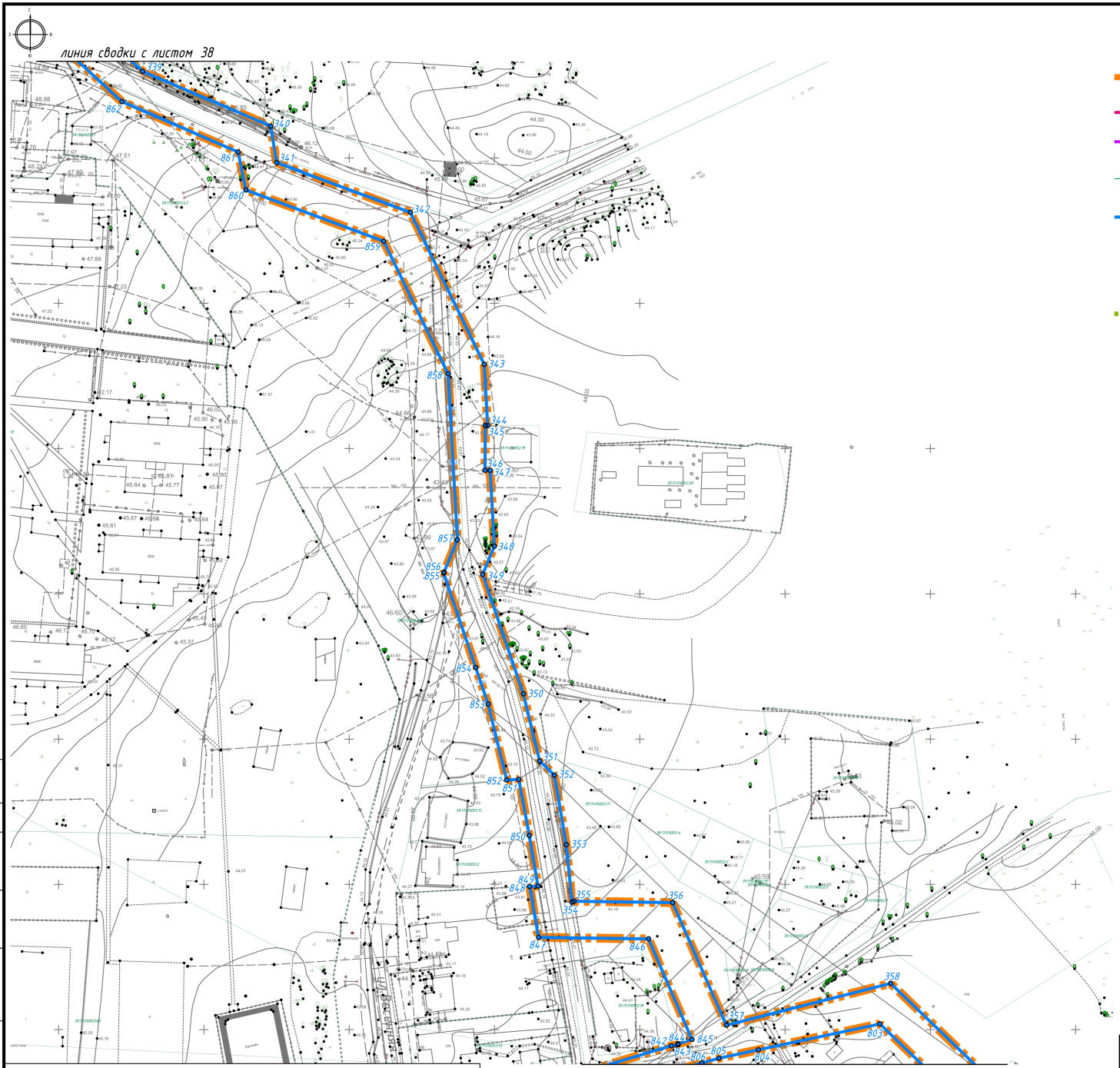

УСЛОВНЫЕ ОБОЗНАЧЕНИЯ

- Границы территории, в отношении которой осуществляется подготовка проекта планировки
- Граница муниципальных образований
- Граница населенного пункта
- 39:12:020102:119 — Границы существующих земельных участков, учтенных в Едином государственном реестре недвижимости
- Границы зон (зоны) планируемого размещения линейного объекта
- 1 — Номер характерной (поворотной, начала и окончания) точки границы зон (зоны) планируемого размещения линейного объекта в ведомости координат
- Границы зон планируемого размещения объекта капитального строительства в составе линейного объекта

Примечание:
1. Красные линии данным проектом планировки не устанавливаются
2. Границы зон планируемого размещения линейных объектов, подлежащих реконструкции в связи с изменением их местоположения, данным проектом не устанавливаются.

Схема сводки листов

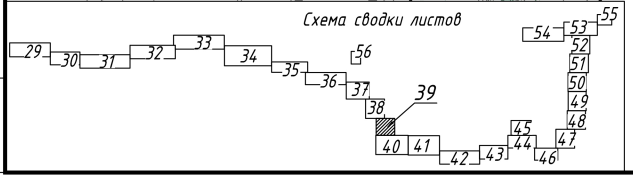

Согласовано

Инв.№ подл. | Подпись и дата | Взам.инв.№

Изм.	Кол.уч.	Лист	№док.	Подпись	Дата
ГИП		Крюков			2021
Разработал		Скоблицкий			2021

1005 С – ПП 1

Проект планировки территории с проектом межевания в его составе, предусматривающий размещение линейного объекта регионального значения «Строительство канализационного коллектора от камеры гашения к. Пионерского до канализационной насосной станции г. Светлогорска по ул. Балтийская, 22 (с учетом реконструкции). Вклад через п. Приморье до объекта «Детский круглогодичный спортивно-оздоровительный центр Калининградской области» в границах муниципальных образований «Светлогорский городской округ», «Зеленоградский городской округ», «Пионерский городской округ» Калининградской области

Стадия	Лист	Листов
ПП1	39	

Проект планировки территории. Основная часть

Чертеж границ зон планируемого размещения линейного объекта с чертежом границ зон планируемого размещения линейных объектов, подлежащих реконструкции в связи с изменением их расположения М1:1000

АО институт «Запводпроект»

Формат А2

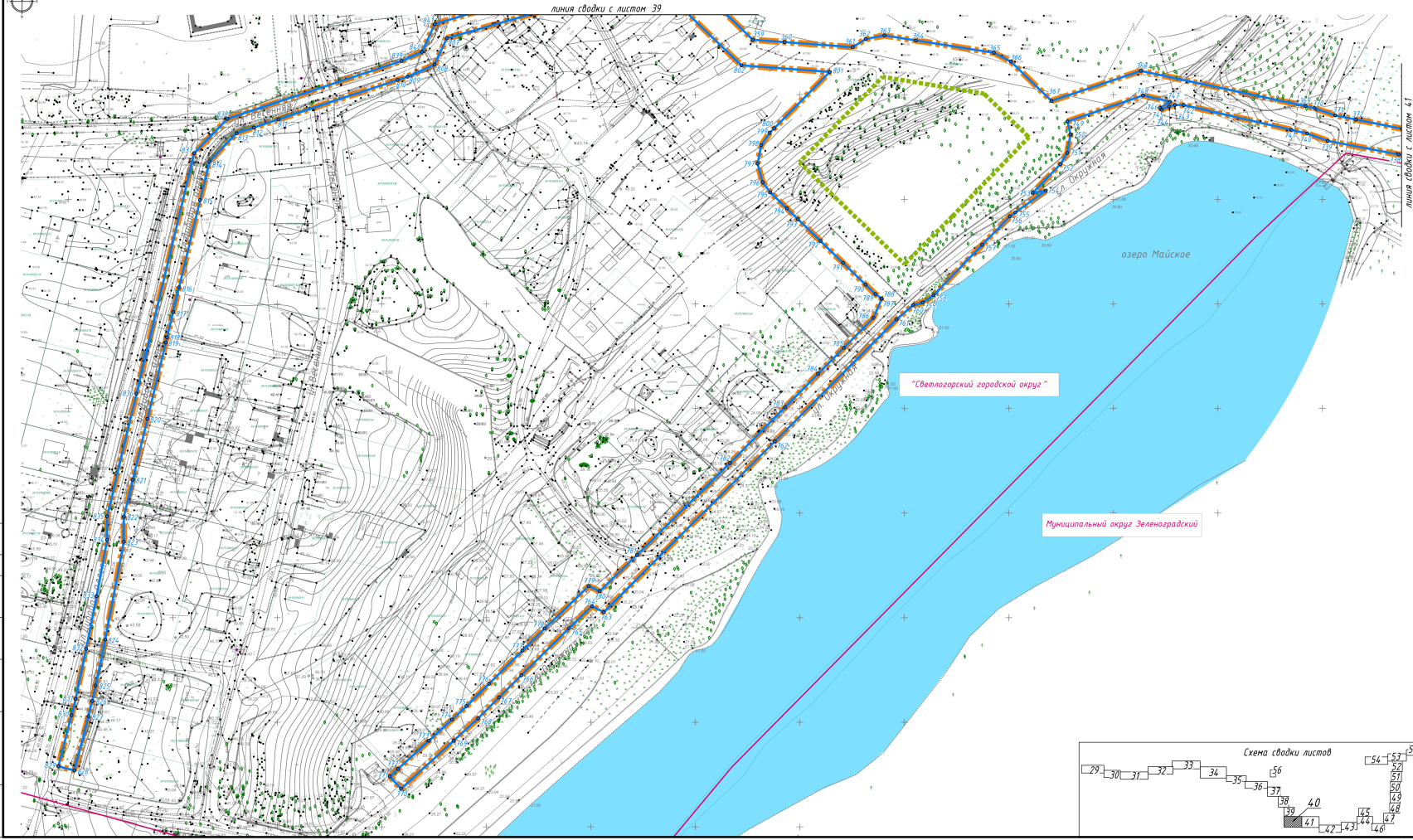

УСЛОВНЫЕ ОБОЗНАЧЕНИЯ

- Границы территории, в отношении которой осуществляется подготовка проекта планировки
- Граница муниципальных образований
- Граница населенного пункта
- 39:12:020102:119 — Границы существующих земельных участков, учтенных в Едином государственном реестре недвижимости
- Границы зон (зоны) планируемого размещения линейного объекта
- 1 — Номер характерной (поворотной, начала и окончания) точки границы зон (зоны) планируемого размещения линейного объекта в ведомости координат
- Границы зон планируемого размещения объекта капитального строительства в составе линейного объекта

Примечание:
1. Красные линии данным проектом планировки не устанавливаются
2. Границы зон планируемого размещения линейных объектов, подлежащих реконструкции в связи с изменением их местоположения, данным проектом не устанавливаются.

Схема сводки листов

29 30 31 32 33 34 35 36 37 38 39 40 41 42 43 44 45 46 47 48 49 50 51 52 53 54 55 56

Изм.	Кол.уч.	Лист	№док.	Подпись	Дата
ГИП		Крюков			2021
Разработал		Скобликий			2021

1005 С – ПП 1

Проект разработан в границах земельных участков, предоставленных юридическим лицам для строительства: «Строительство комплексного комплекса со спортивными и развлекательными объектами, гостиницами и апартаментами, Калининградская область, Светлогорский городской округ, поселок Приморье, ул. Советская, 21 г.» (Заказчик ООО «Балтийская Жемчужина-Инвест»); «Строительство спортивно-оздоровительного центра Калининградской области» в границах муниципальных образований «Светлогорский городской округ, «Зеленоградский городской округ» Калининградской области.

Проект планировки территории. Основная часть

Стадия	Лист	Листов
ПП1	40	

Чертеж границ зон планируемого размещения линейного объекта с чертежом границ зон планируемого размещения линейных объектов, подлежащих реконструкции в связи с изменением их расположения М1:5000

АО институт «Запводпроект»

Формат А3х3

Согласовано

Инв.№ подл. | Подпись и дата | Взам.инв.№

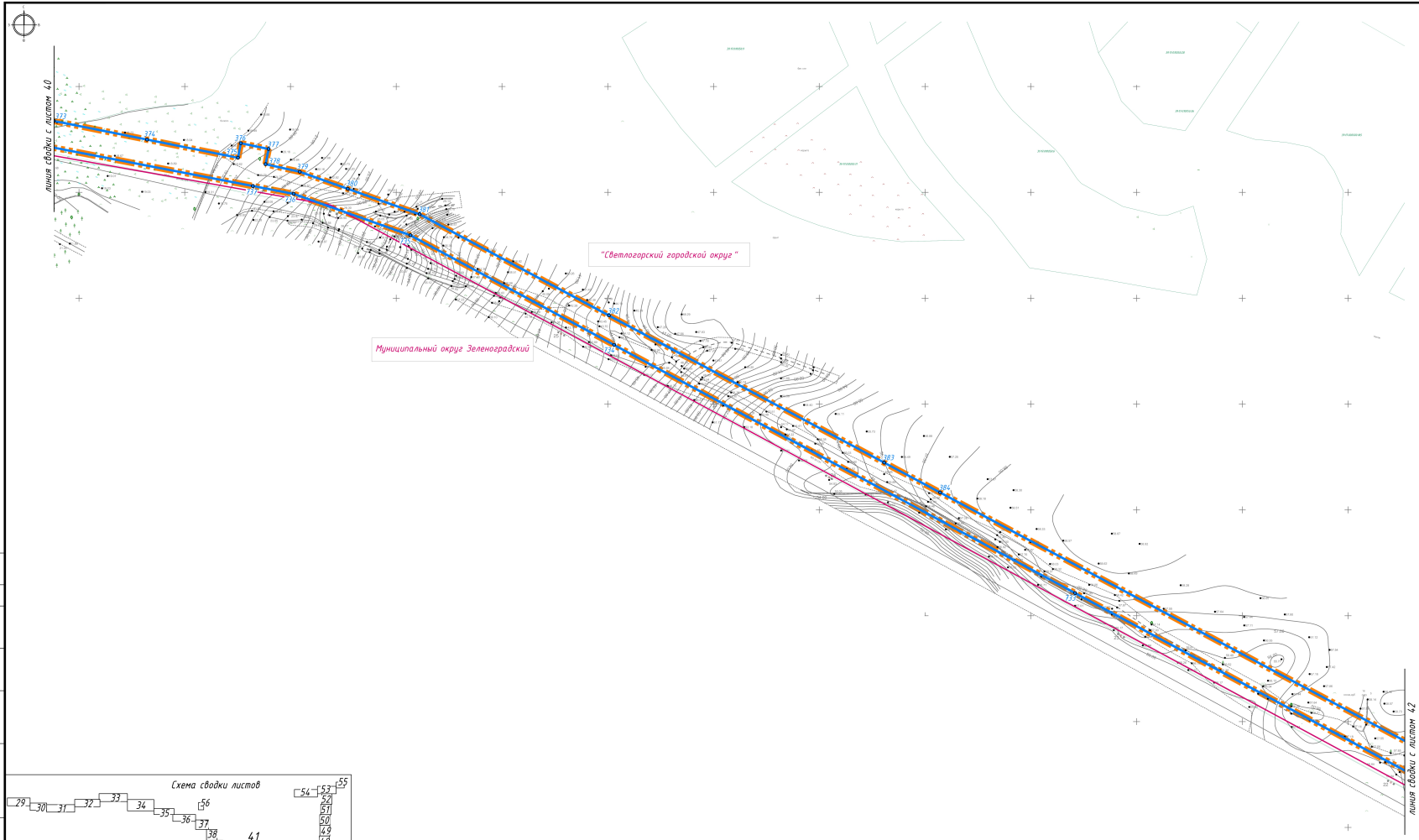

УСЛОВНЫЕ ОБОЗНАЧЕНИЯ

- Границы территории, в отношении которой осуществляется подготовка проекта планировки
- Граница муниципальных образований
- Граница населенного пункта
- 39:12:020102:119 — Границы существующих земельных участков, учтенных в Едином государственном реестре недвижимости
- Границы зон (зоны) планируемого размещения линейного объекта
- 1 — Номер характерной (поворотной, начала и окончания) точки границы зон (зоны) планируемого размещения линейного объекта в ведомости координат
- Границы зон планируемого размещения объекта капитального строительства в составе линейного объекта

Примечание:
1. Красные линии данным проектом планировки не устанавливаются
2. Границы зон планируемого размещения линейных объектов, подлежащих реконструкции в связи с изменением их местоположения, данным проектом не устанавливаются.

Схема сводки листов

Изм.	Кол.уч.	Лист	№док.	Подпись	Дата	1005 С – ПП 1		
						Проект планировки территории. Основная часть	Стадия: ПП1	Лист: 4.1	Листов:
ГИП	Крюков				2021	Чертеж границ зон планируемого размещения линейного объекта с чертежом границ зон планируемого размещения линейных объектов, подлежащих реконструкции в связи с изменением их расположения М1:5000	АО институт «Запводпроект»		
Разработал	Скобликий				2021				

Согласовано

Инв.№ подл. | Подпись и дата | Взам.инв.№

Формат А3х3

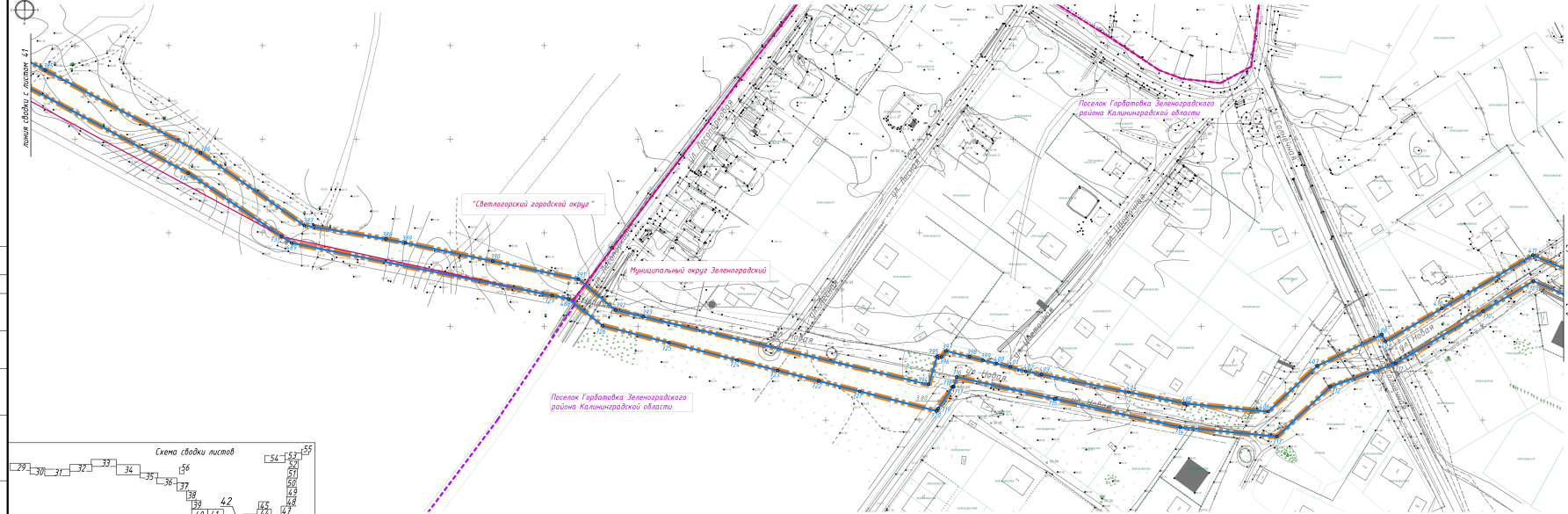
линия сводки с листом 41
линия сводки с листом 43
"Светлогорский городской округ"
Муниципальный округ Зеленоградский
Поселок Гвардейское Зеленоградского района Калининградской области
Поселок Гвардейское Зеленоградского района Калининградской области
ул. Ленина
ул. Ленина
ул. Ленина

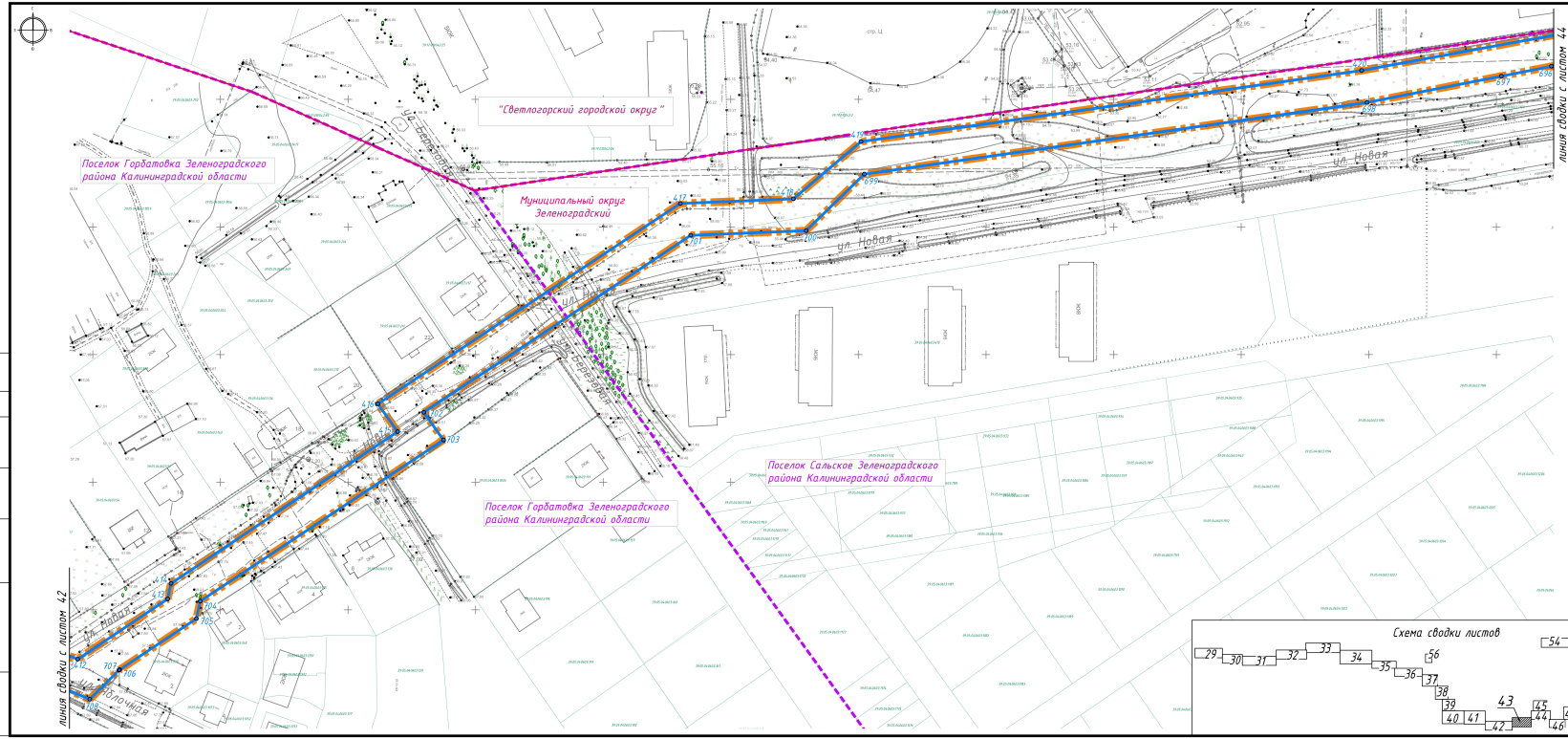
"Светлогорский городской округ"
Муниципальный округ Зеленоградский
Поселок Гурбатовка Зеленоградского района Калининградской области
Поселок Сальское Зеленоградского района Калининградской области
Поселок Гурбатовка Зеленоградского района Калининградской области
ул. Новая
ул. Новая
ул. Новая
ул. Заводская
ул. Заводская
ул. Заводская

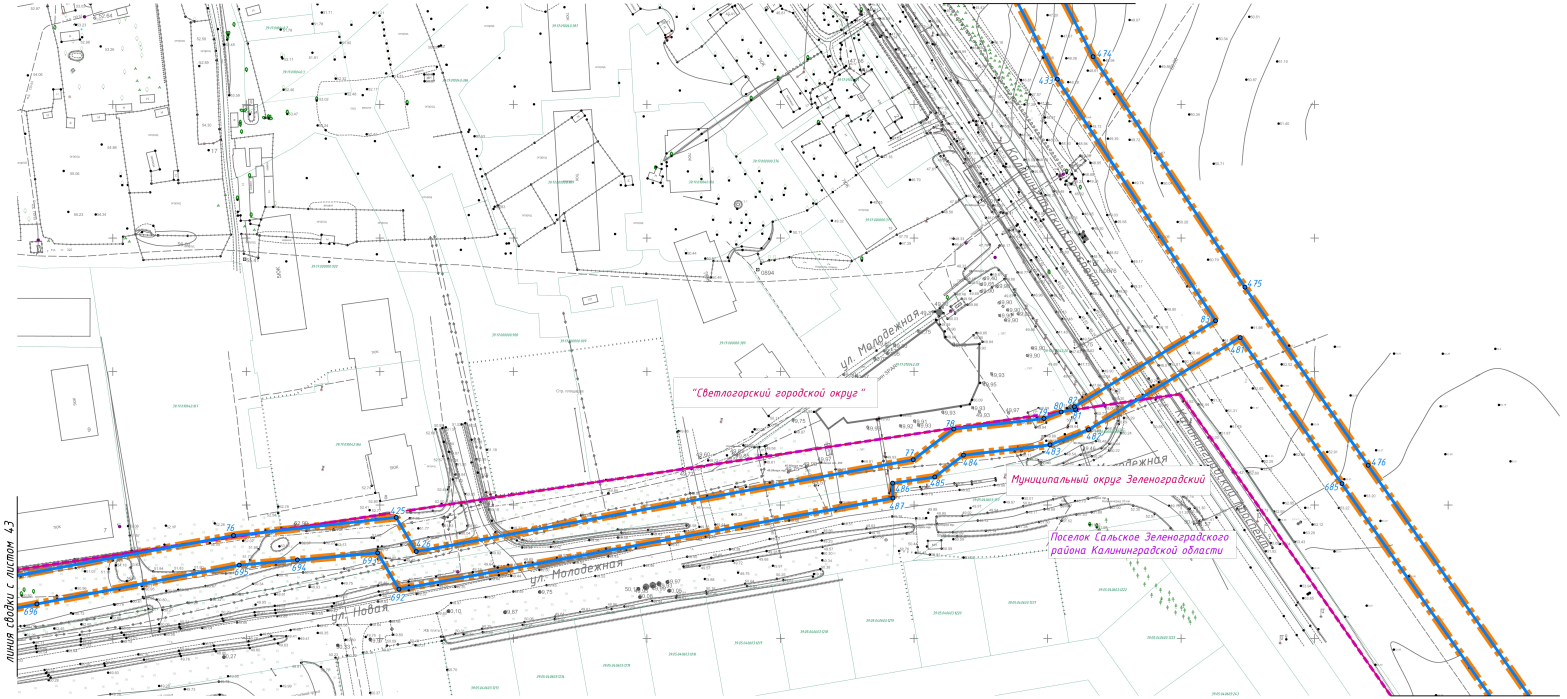

УСЛОВНЫЕ ОБОЗНАЧЕНИЯ

- Границы территории, в отношении которой осуществляется подготовка проекта планировки
- Граница муниципальных образований
- Граница населенного пункта
- 39:12:020102:119 — Границы существующих земельных участков, учтенных в Едином государственном реестре недвижимости
- Границы зон (зоны) планируемого размещения линейного объекта
- 1 — Номер характерной (поворотной, начала и окончания) точки границы зон (зоны) планируемого размещения линейного объекта в ведомости координат
- Границы зон планируемого размещения объекта капитального строительства в составе линейного объекта

Примечание:
1. Красные линии данным проектом планировки не устанавливаются
2. Границы зон планируемого размещения линейных объектов, подлежащих реконструкции в связи с изменением их местоположения, данным проектом не устанавливаются.

Схема сводки листов

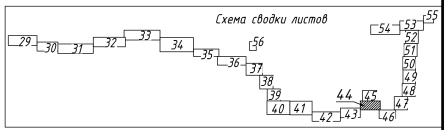

Изм.	Кол.уч.	Лист	№док.	Подпись	Дата
ГИП		Крюков			2021
Разработал		Скоблицкий			2021

1005 С – ПП 1

Проект планировки территории с проектом межевания в его составе, предусматривающий размещение линейного объекта регионального значения «Строительство канализационного коллектора от города Гвардейск до канализационных насосных станций в г. Светлогорске по ул. Балтийская, 22 (с учетом реконструкции). Далее через п. Заозерье до объекта «Комплекс административных сооружений администрации городского округа «Светлогорский городской округ», «Светлогорского городского округа», «Муниципального округа Зеленоградского района»

Проект планировки территории. Основная часть

Стадия	Лист	Листов
ПП1	44	

Чертеж границ зон планируемого размещения линейного объекта с чертежом границ зон планируемого размещения линейных объектов, подлежащих реконструкции в связи с изменением их расположения М1:1000

АО институт «Запводпроект»

Формат А4х4

Согласовано

Инв.№ подл. | Подпись и дата | Взам.инв.№

УСЛОВНЫЕ ОБОЗНАЧЕНИЯ

- Границы территории, в отношении которой осуществляется подготовка проекта планировки
- Граница муниципальных образований
- Граница населенного пункта
- 39:12:020102:119 — Границы существующих земельных участков, учтенных в Едином государственном реестре недвижимости
- Границы зон (зоны) планируемого размещения линейного объекта
- 1 — Номер характерной (поворотной, начала и окончания) точки границы зон (зоны) планируемого размещения линейного объекта в ведомости координат
- Границы зон планируемого размещения объекта капитального строительства в составе линейного объекта

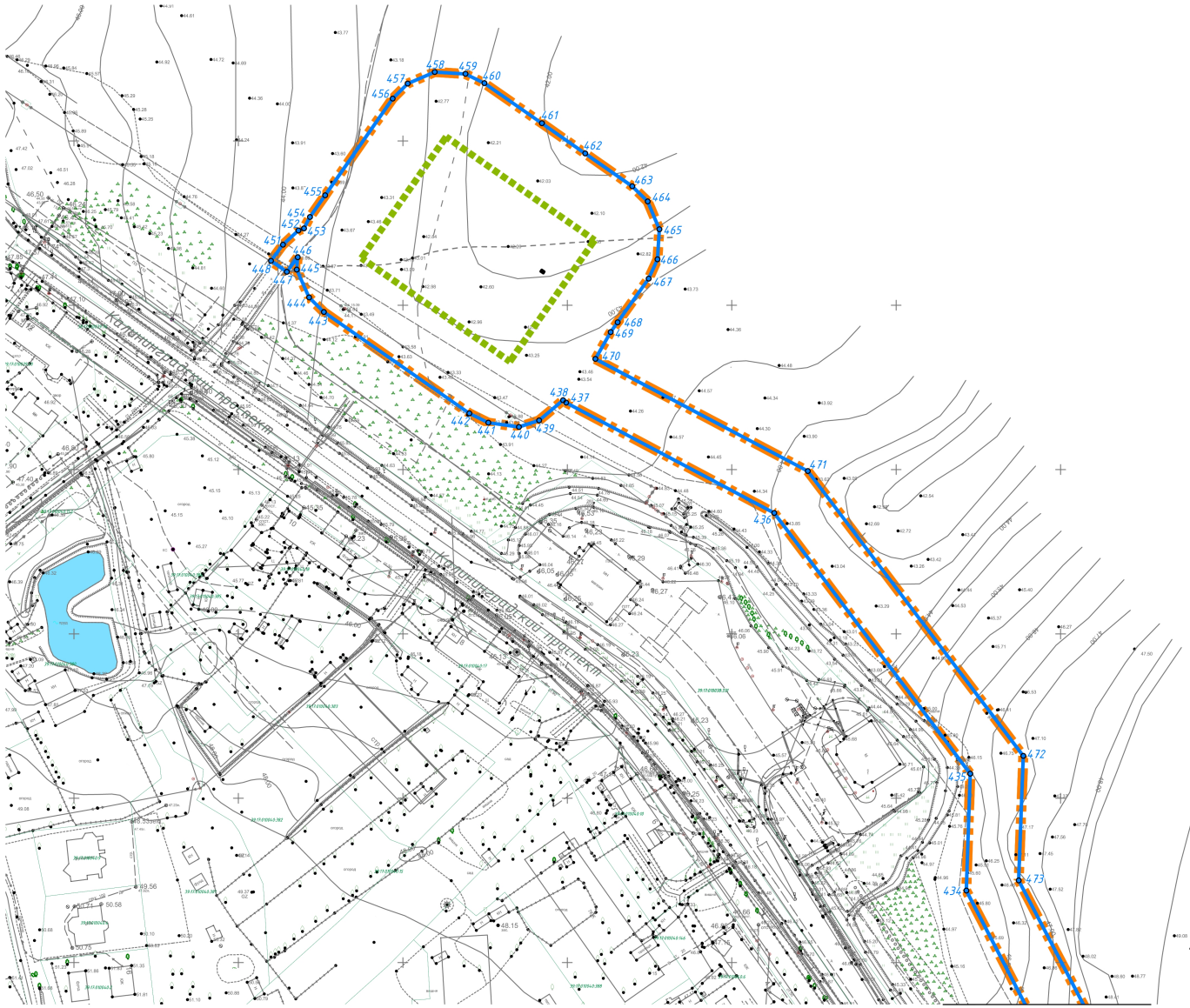

Примечание:
1. Красные линии данным проектом планировки не устанавливаются
2. Границы зон планируемого размещения линейных объектов, подлежащих реконструкции в связи с изменением их местоположения, данным проектом не устанавливаются.

Схема сводки листов

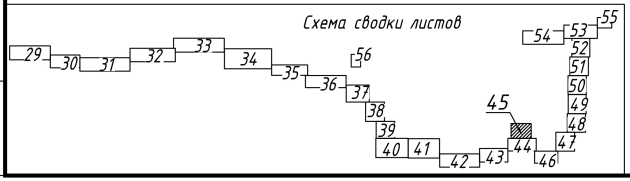

Изм.	Кол.уч.	Лист	№док.	Подпись	Дата
ГИП		Крюков			2021
Разработал		Скоблицкий			2021

1005 С – ПП 1

Проект планировки территории с проектом межевания в его составе, предусматривающий размещение линейного объекта регионального значения «Строительство канализационного коллектора от камеры гашения г. Пионерского до канализационной насосной станции г. Светлогорска по ул. Балтийская, 22 (с учетом реконструкции). Выпуск через п. Прохоры до объекта «Детский круглогодичный спортивно-оздоровительный центр Калининградской области» в границах муниципальных образований «Светлогорский городской округ», «Зеленоградский городской округ», «Пионерский городской округ» Калининградской области

Проект планировки территории. Основная часть

Стадия	Лист	Листов
ПП1	45	

Чертеж границ зон планируемого размещения линейного объекта с чертежом границ зон планируемого размещения линейных объектов, подлежащих реконструкции в связи с изменением их расположения М1:1000

АО институт «Запводпроект»

Формат А2

Согласовано

Взам.инв.№

Подпись и дата

Инв.№ подл.

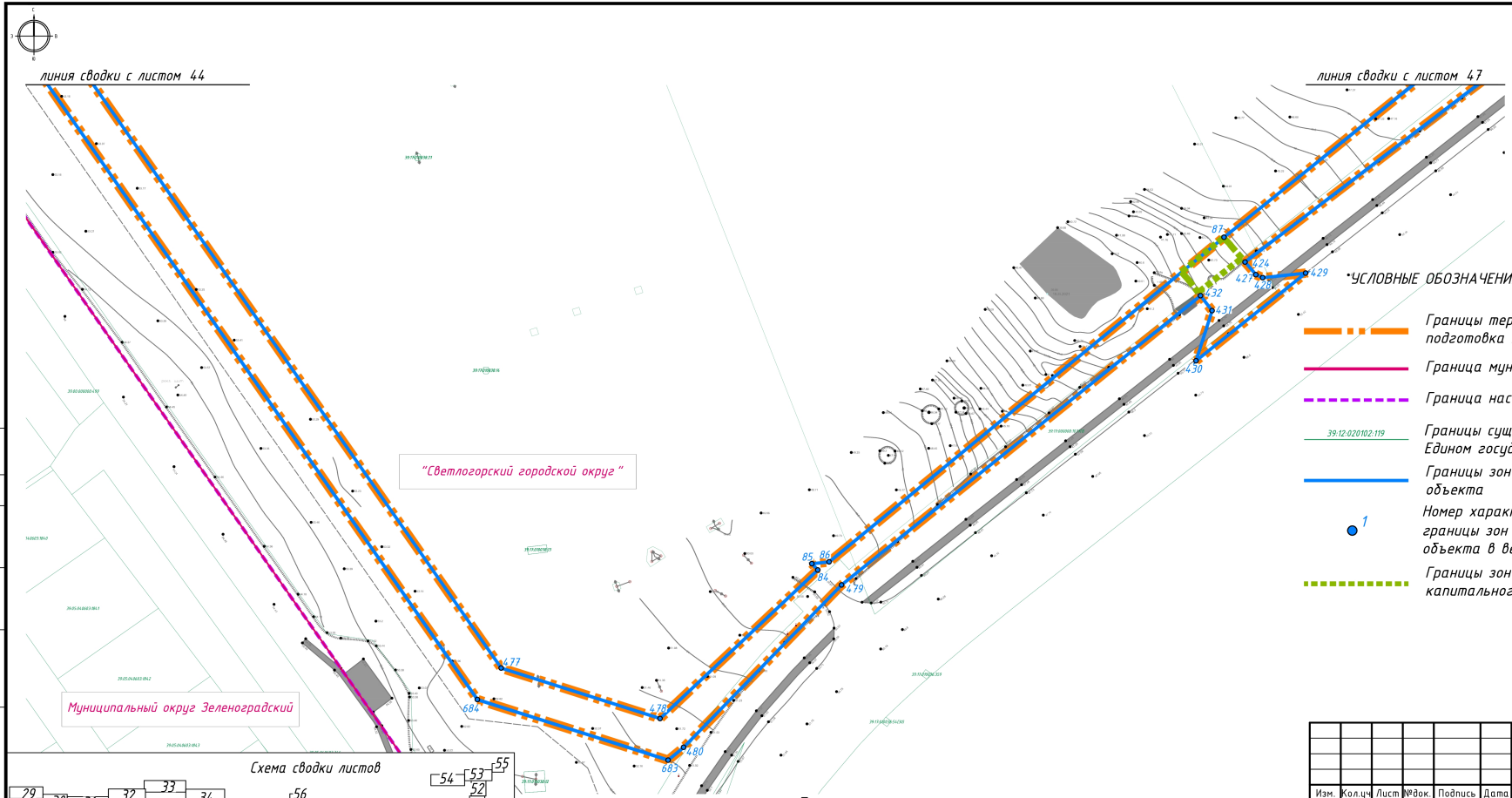

Схема сводки листов

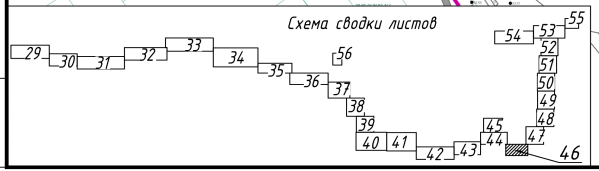

*УСЛОВНЫЕ ОБОЗНАЧЕНИЯ

- Границы территории, в отношении которой осуществляется подготовка проекта планировки
- Граница муниципальных образований
- Граница населенного пункта
- 39:12:020102:119 — Границы существующих земельных участков, учтенных в Едином государственном реестре недвижимости
- Границы зон (зоны) планируемого размещения линейного объекта
- 1 — Номер характерной (поворотной, начала и окончания) точки границы зон (зоны) планируемого размещения линейного объекта в ведомости координат
- Границы зон планируемого размещения объекта капитального строительства в составе линейного объекта

Примечание:

1. *Красные линии данным проектом планировки не устанавливаются*
2. *Границы зон планируемого размещения линейных объектов, подлежащих реконструкции в связи с изменением их местоположения, данным проектом не устанавливаются.*

Изм.	Кол.уч.	Лист	№док.	Подпись	Дата
ГИП		Крюков			2021
Разработал		Скодлицкий			2021

1005 С – ПП1

Проект планировки территории с проектом межевания в его составе, предусматривающий размещение линейного объекта регионального значения «Строительство канализационного коллектора от камеры гашения г. Пионерского до канализационной насосной станции г. Светлогорска по ул. Балтийская, 32 (с учетом реконструкции), далее через п. Приморье до объекта «Детский круглогодичный спортивно-оздоровительный центр Калининградской области» в границах муниципальных образований «Светлогорский городской округ», «Зеленоградский городской округ», «Пионерский городской округ» Калининградской области.

Проект планировки территории. Основная часть	Стадия	Лист	Листов
	ПП1	46	

Чертеж границ зон планируемого размещения линейного объекта с чертежом границ зон планируемого размещения линейных объектов, подлежащих реконструкции в связи с изменением их расположения М1:1000

АО институт «Запводпроект»

Согласовано

Взам.инв.№

Подпись и дата

Инв.№ подл.

Формат А4х3

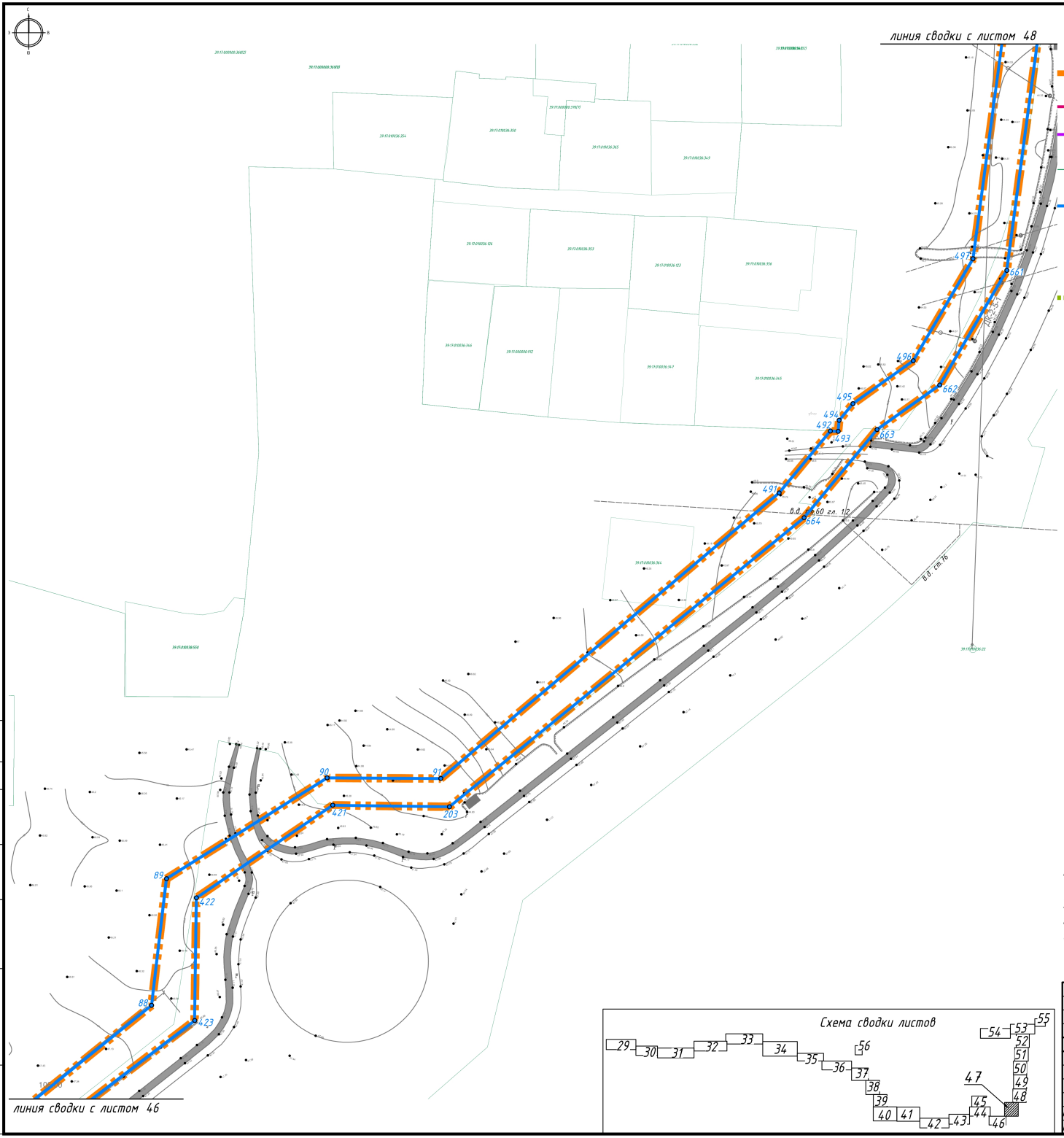

УСЛОВНЫЕ ОБОЗНАЧЕНИЯ

- Границы территории, в отношении которой осуществляется подготовка проекта планировки
- Граница муниципальных образований
- Граница населенного пункта
- Границы существующих земельных участков, учтенных в Едином государственном реестре недвижимости
- Границы зон (зоны) планируемого размещения линейного объекта
- 1 — Номер характерной (поворотной, начала и окончания) точки границы зон (зоны) планируемого размещения линейного объекта в ведомости координат
- Границы зон планируемого размещения объекта капитального строительства в составе линейного объекта

Примечание:

1. Красные линии данным проектом планировки не устанавливаются
2. Границы зон планируемого размещения линейных объектов, подлежащих реконструкции в связи с изменением их местоположения, данным проектом не устанавливаются.

Схема сводки листов

						1005 С – ПП 1	
						Проект планировки территории с проектом межевания в его составе, предусматривающий размещение линейного объекта регионального значения «Строительство канализационного коллектора от камеры гашения и. Полесского до канализационной насосной станции г. Светлогорска по ул. Балтийская, 22 (с учетом реконструкции), более чем в 1 км. Пригорье до объекта «Детский круглогодичный спортивно-оздоровительный центр Калининградской области» в границах муниципальных образований «Светлогорский городской округ», «Зеленоградский городской округ», «Пионерский городской округ» Калининградской области»	
Изм.	Кол.уч.	Лист	№док.	Подпись	Дата		
						Проект планировки территории. Основная часть	Стадия: ПП1; Лист: 47; Листов:
ГИП		Крюков			2021	Чертеж границ зон планируемого размещения линейного объекта с чертежом границ зон планируемого размещения линейных объектов, подлежащих реконструкции в связи с изменением их расположения М1:1000	АО институт «Запводпроект»
Разработал		Екоблицкий			2021		

Согласовано

Взам.инв.№

Подпись и дата

Инв.№ подл.

Формат А2



УСЛОВНЫЕ ОБОЗНАЧЕНИЯ

- Границы территории, в отношении которой осуществляется подготовка проекта планировки
- Граница муниципальных образований
- Граница населенного пункта
- 39:12:020102:119 — Границы существующих земельных участков, учтенных в Едином государственном реестре недвижимости
- Границы зон (зоны) планируемого размещения линейного объекта
- 1 — Номер характерной (поворотной, начала и окончания) точки границы зон (зоны) планируемого размещения линейного объекта в ведомости координат
- Границы зон планируемого размещения объекта капитального строительства в составе линейного объекта

Примечание:
1. Красные линии данным проектом планировки не устанавливаются
2. Границы зон планируемого размещения линейных объектов, подлежащих реконструкции в связи с изменением их местоположения, данным проектом не устанавливаются.

Схема сводки листов

Согласовано

Инв.№ подл. | Подпись и дата | Взам.инв.№

Изм.	Кол.уч.	Лист	№док.	Подпись	Дата
ГИП		Крюков			2021
Разработал		Екоблицкий			2021

1005 С – ПП 1

Проект планировки территории с проектом межевания в его составе, предусматривающий размещение линейного объекта регионального значения «Строительство канализационного коллектора от камеры гашения г. Пионерского до канализационной насосной станции г. Светлогорска по ул. Балтийская, 22 (с учетом реконструкции). Более чем в п. Приморье во объекта «Детский круглогодичный спортивно-оздоровительный центр Калининградской области» в границах муниципальных образований «Светлогорский городской округ», «Зеленоградский городской округ», «Пионерский городской округ» Калининградской области»

Проект планировки территории. Основная часть

Стадия	Лист	Листов
ПП1	48	

Чертеж границ зон планируемого размещения линейного объекта с чертежом границ зон планируемого размещения линейных объектов, подлежащих реконструкции в связи с изменением их расположения М1:1000

АО институт «Запводпроект»

Формат А2

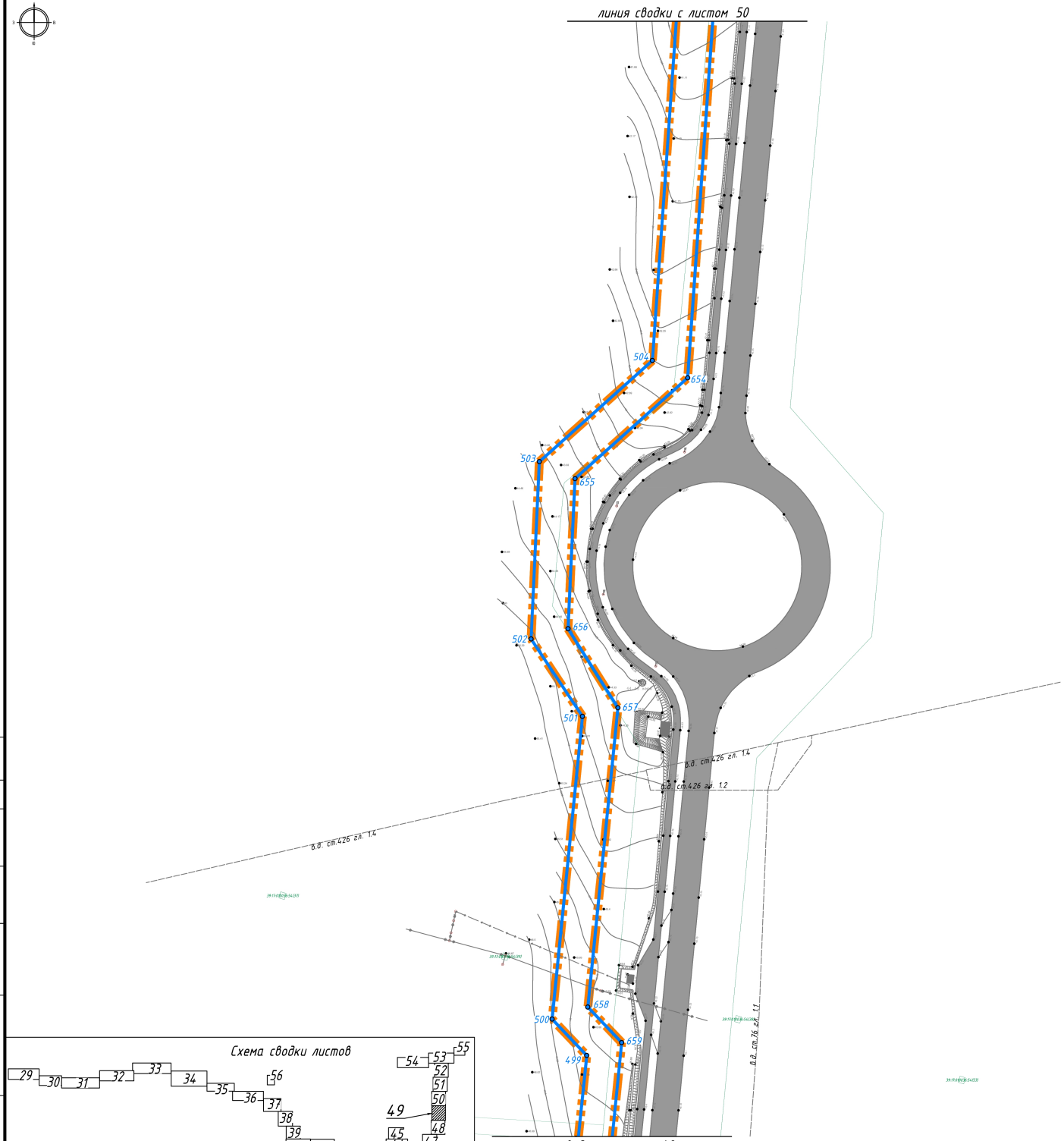

УСЛОВНЫЕ ОБОЗНАЧЕНИЯ

- Границы территории, в отношении которой осуществляется подготовка проекта планировки
- Граница муниципальных образований
- Граница населенного пункта
- 39:12:020102:119 — Границы существующих земельных участков, учтенных в Едином государственном реестре недвижимости
- Границы зон (зоны) планируемого размещения линейного объекта
- 1 — Номер характерной (поворотной, начала и окончания) точки границы зон (зоны) планируемого размещения линейного объекта в ведомости координат
- Границы зон планируемого размещения объекта капитального строительства в составе линейного объекта

Примечание:
1. Красные линии данным проектом планировки не устанавливаются
2. Границы зон планируемого размещения линейных объектов, подлежащих реконструкции в связи с изменением их местоположения, данным проектом не устанавливаются.

Схема сводки листов

Изм.	Кол.уч.	Лист	№док.	Подпись	Дата
ГИП		Крюков			2021
Разработал		Скоблицкий			2021

1005 С – ПП 1

Проект планировки территории с проектом межевания в его составе, предусматривающий размещение линейного объекта регионального значения «Строительство канализационного коллектора от камеры гашения г. Полесска до канализационной насосной станции г. Светлогорска по ул. Балтийская, 22 (с учетом реконструкции), более чем п. Прохоры до объекта «Детский круглогодичный спортивно-оздоровительный центр Калининградской области» в границах муниципальных образований «Светлогорский городской округ», «Зеленоградский городской округ», «Пионерский городской округ» Калининградской области.

Проект планировки территории. Основная часть	Стадия	Лист	Листов
	ПП1	49	

Чертеж границ зон планируемого размещения линейного объекта с чертежом границ зон планируемого размещения линейных объектов, подлежащих реконструкции в связи с изменением их расположения М1:1000

АО институт «Запводпроект»

Формат А2

Согласовано

Взам.инв.№

Подпись и дата

Инв.№ подл.



линия сводки с листом 51

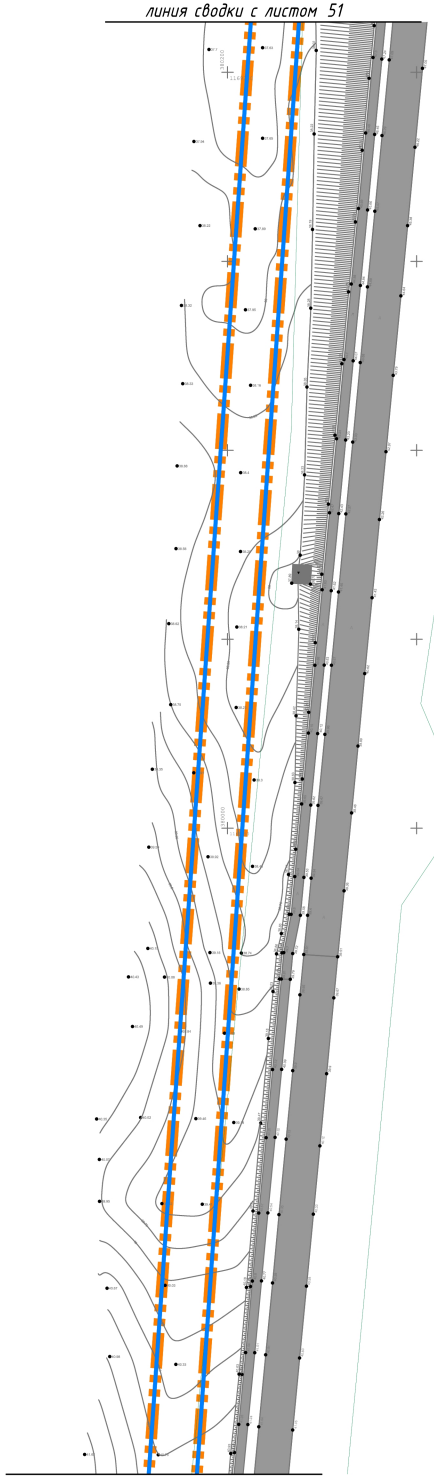

линия сводки с листом 49

УСЛОВНЫЕ ОБОЗНАЧЕНИЯ

- Границы территории, в отношении которой осуществляется подготовка проекта планировки
- Граница муниципальных образований
- Граница населенного пункта
- 39:12:020102:119 — Границы существующих земельных участков, учтенных в Едином государственном реестре недвижимости
- Границы зон (зоны) планируемого размещения линейного объекта
- 1 — Номер характерной (поворотной, начала и окончания) точки границы зон (зоны) планируемого размещения линейного объекта в ведомости координат
- Границы зон планируемого размещения объекта капитального строительства в составе линейного объекта

Примечание:
1. Красные линии данным проектом планировки не устанавливаются
2. Границы зон планируемого размещения линейных объектов, подлежащих реконструкции в связи с изменением их местоположения, данным проектом не устанавливаются.

Схема сводки листов

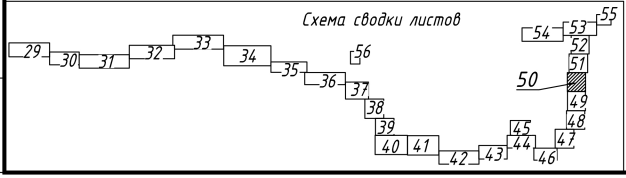

Согласовано

Взам.инв.№

Подпись и дата

Инв.№ подл.

Изм.	Кол.уч.	Лист	№док.	Подпись	Дата
ГИП		Крюков			2021
Разработал		Скоблицкий			2021

1005 С – ПП 1

Проект планировки территории с проектом межевания в его составе, предусматривающий размещение линейного объекта регионального значения «Строительство канализационного коллектора от камеры гашения г. Полтерского до канализационной насосной станции г. Светлогорска по ул. Балтийская, 22 (с учетом реконструкции), более чем в п. Прогресс до объекта «Детский круглогодичный спортивно-оздоровительный центр Калининградской области» в границах муниципальных образований «Светлогорский городской округ», «Зеленоградский городской округ», «Пионерский городской округ» Калининградской области.

Проект планировки территории. Основная часть	Стадия	Лист	Листов
	ПП1	50	

Чертеж границ зон планируемого размещения линейного объекта с чертежом границ зон планируемого размещения линейных объектов, подлежащих реконструкции в связи с изменением их расположения М1:1000

АО институт «Запводпроект»

Формат А2

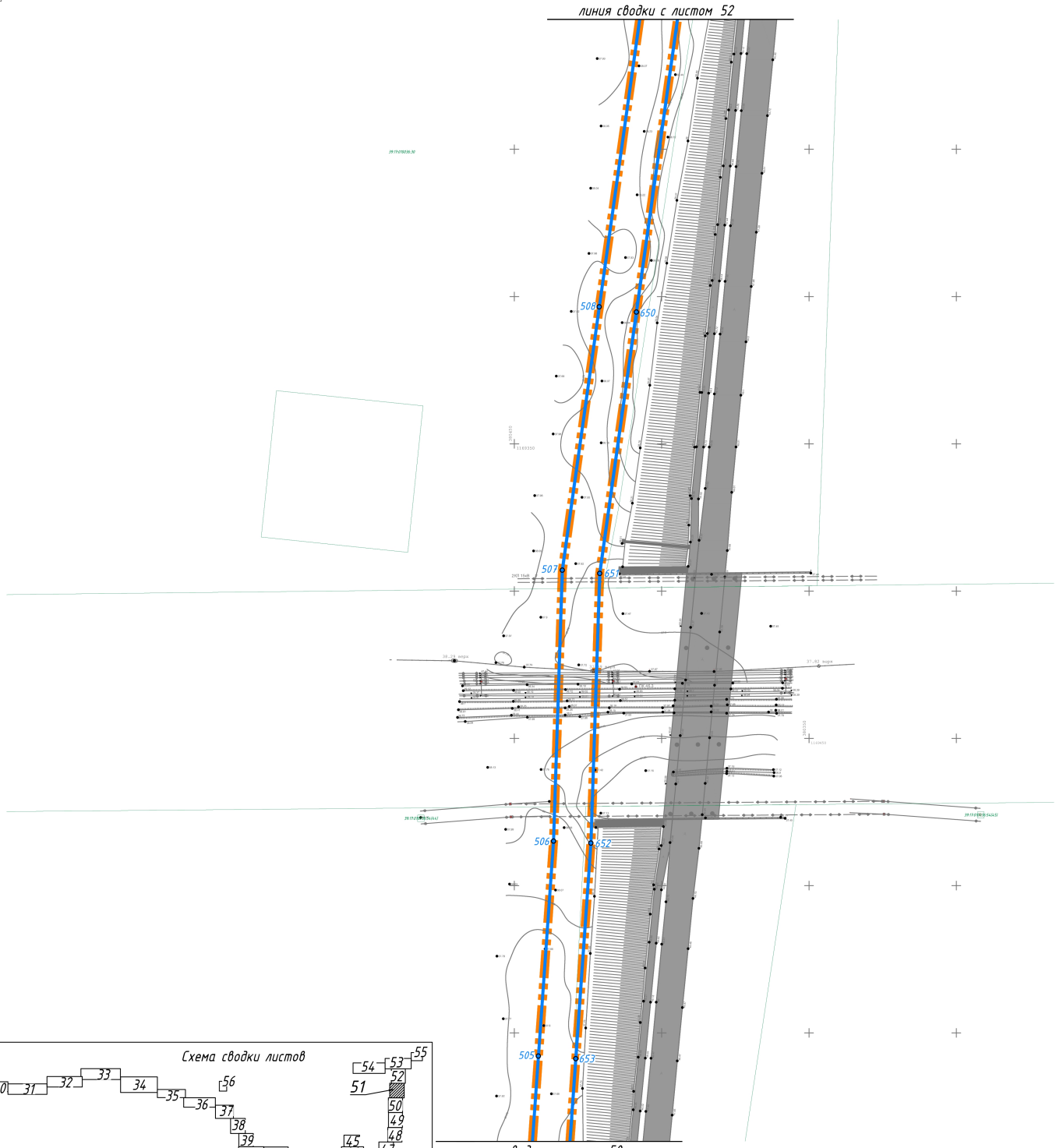

УСЛОВНЫЕ ОБОЗНАЧЕНИЯ

- Границы территории, в отношении которой осуществляется подготовка проекта планировки
- Граница муниципальных образований
- Граница населенного пункта
- 39:12:020102:119 — Границы существующих земельных участков, учтенных в Едином государственном реестре недвижимости
- Границы зон (зоны) планируемого размещения линейного объекта
- 1 — Номер характерной (поворотной, начала и окончания) точки границы зон (зоны) планируемого размещения линейного объекта в ведомости координат
- Границы зон планируемого размещения объекта капитального строительства в составе линейного объекта

Примечание:

1. Красные линии данным проектом планировки не устанавливаются
2. Границы зон планируемого размещения линейных объектов, подлежащих реконструкции в связи с изменением их местоположения, данным проектом не устанавливаются.

Схема сводки листов

Изм.	Кол.уч.	Лист	№док.	Подпись	Дата
ГИП		Крюков			2021
Разработал		Скоблицкий			2021

1005 С – ПП 1

Проект планировки территории с проектом межевания в его составе, предусматривающий размещение линейного объекта регионального значения «Строительство канализационного коллектора от камеры гашения г. Полесска до канализационной насосной станции г. Светлогорска по ул. Балтийская, 22 (с учетом реконструкции), более чем в 1 км. Протяжка до объекта «Детский круглогодичный спортивно-оздоровительный центр Калининградской области» в границах муниципальных образований «Светлогорский городской округ», «Зеленоградский городской округ», «Пионерский городской округ» Калининградской области.

Проект планировки территории. Основная часть	Стадия	Лист	Листов
	ПП1	51	

Чертеж границ зон планируемого размещения линейного объекта с чертежом границ зон планируемого размещения линейных объектов, подлежащих реконструкции в связи с изменением их расположения М1:1000

АО институт «Запводпроект»

Формат А2

Согласовано

Инв.№ подл.	Подпись и дата	Взам.инв.№

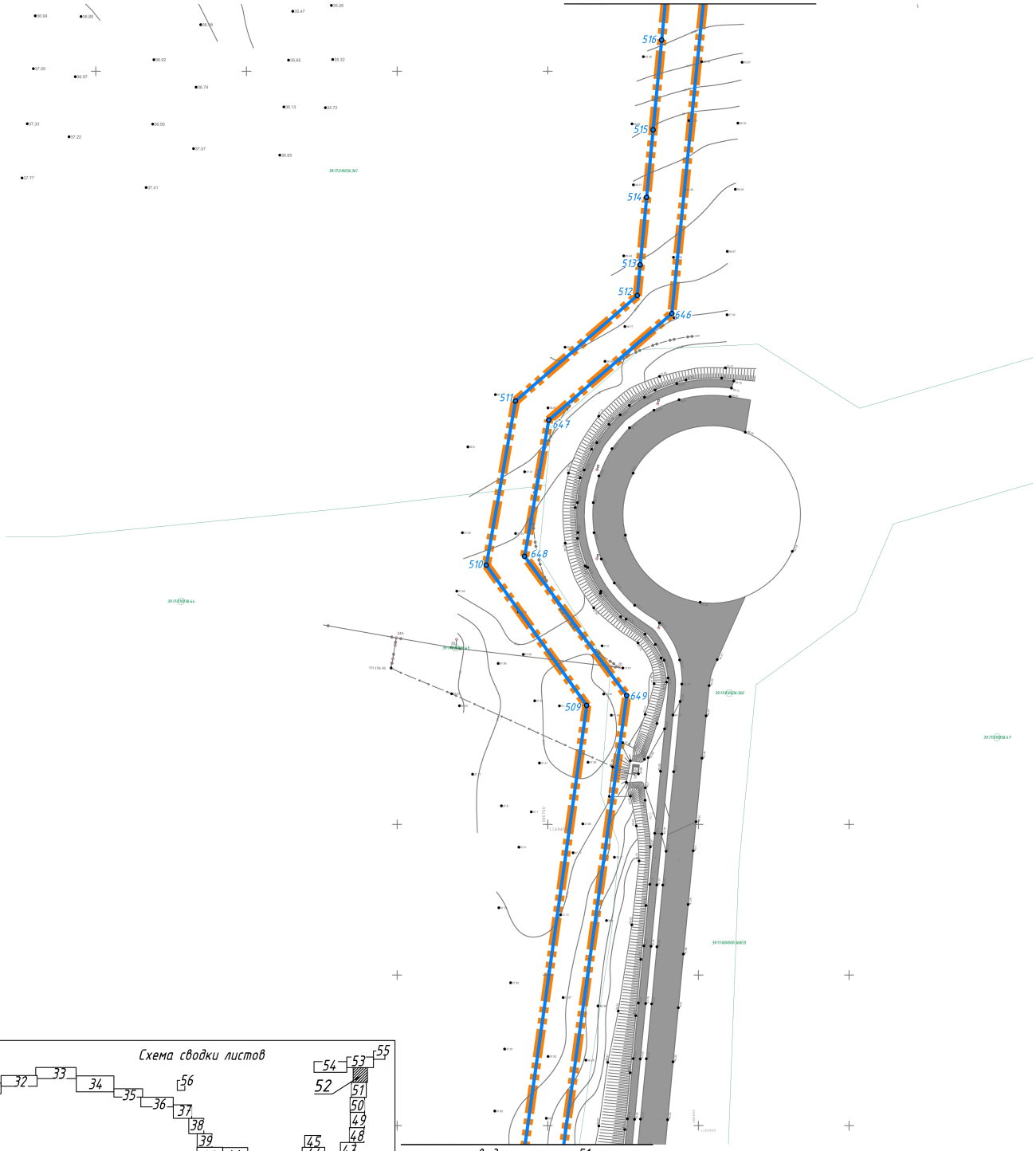

УСЛОВНЫЕ ОБОЗНАЧЕНИЯ

- Границы территории, в отношении которой осуществляется подготовка проекта планировки
- Граница муниципальных образований
- Граница населенного пункта
- 39:12:020102:119 — Границы существующих земельных участков, учтенных в Едином государственном реестре недвижимости
- Границы зон (зоны) планируемого размещения линейного объекта
- 1 — Номер характерной (поворотной, начала и окончания) точки границы зон (зоны) планируемого размещения линейного объекта в ведомости координат
- Границы зон планируемого размещения объекта капитального строительства в составе линейного объекта

Примечание:
1. Красные линии данным проектом планировки не устанавливаются
2. Границы зон планируемого размещения линейных объектов, подлежащих реконструкции в связи с изменением их местоположения, данным проектом не устанавливаются.

Схема сводки листов

Согласовано

Взам.инв.№

Подпись и дата

Инв.№ подл.

Изм.	Кол.уч.	Лист	№док.	Подпись	Дата
ГИП		Крюков			2021
Разработал		Скобликий			2021

1005 С – ПП 1

Проект планировки территории с проектом межевания в его составе, предусматривающий размещение линейного объекта регионального значения «Строительство канализационного коллектора от камеры гашения г. Полярного до канализационной насосной станции г. Светлогорска по ул. Балтийская, 22 (с учетом реконструкции), более чем в п. Приморье до объекта «Детский круглогодичный спортивно-оздоровительный центр Калининградской области» в границах муниципальных образований «Светлогорский городской округ», «Зеленоградский городской округ», «Приморский городской округ» Калининградской области.

Проект планировки территории. Основная часть	Стадия	Лист	Листов
	ПП1	52	

Чертеж границ зон планируемого размещения линейного объекта с чертежом границ зон планируемого размещения линейных объектов, подлежащих реконструкции в связи с изменением их расположения М1:1000

АО институт «Запводпроект»

Формат А2

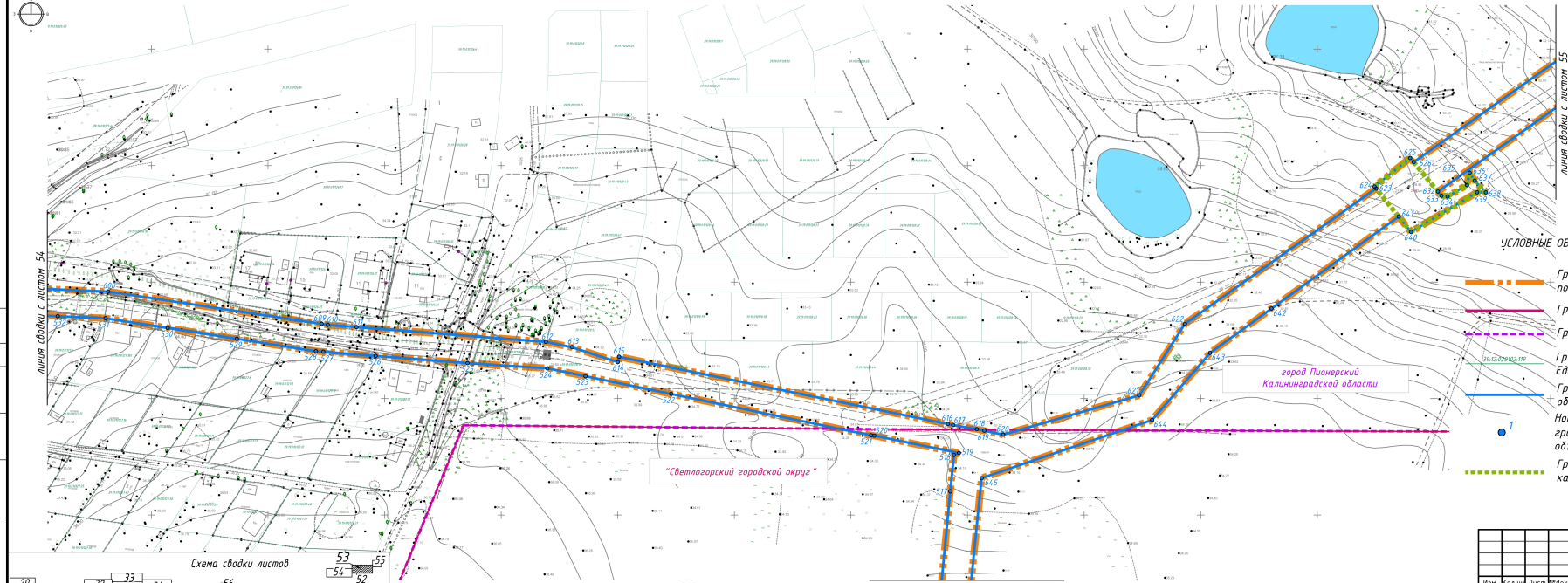

Схема сводки листов

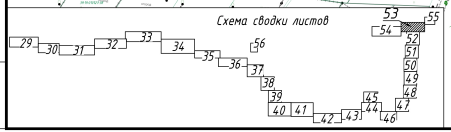

УСЛОВНЫЕ ОБОЗНАЧЕНИЯ

- Границы территории, в отношении которой осуществляется подготовка проекта планировки
- Граница муниципальных образований
- Граница населенного пункта
- Границы существующих земельных участков, учтенных в Едином государственном реестре недвижимости (39:12:021402:119)
- Границы зон (зоны) планируемого размещения линейного объекта
- 1 — Номер характерной (поворотной, начала и окончания) точки границы зон (зоны) планируемого размещения линейного объекта в ведомости координат
- Границы зон планируемого размещения объекта капитального строительства в составе линейного объекта

Примечание:

1. Красные линии данным проектом планировки не устанавливаются
2. Границы зон планируемого размещения линейных объектов, подлежащих реконструкции в связи с изменением их местоположения, данным проектом не устанавливаются.

Изм.	Кол.уч.	Лист	№док.	Подпись	Дата	1005 С – ПП 1			
						Проект планировки территории. Основная часть	Стадия	Лист	Листов
							ПП1	53	
ГИП		Крюков			2021	Чертеж границы зон планируемого размещения объекта с чертежом границ зон планируемого размещения линейных объектов, подлежащих реконструкции в связи с изменением их расположения М1:1000	АО институт «Запводпроект»		
Разработал		Скоблицкий			2021				

Формат А4х4

Согласовано

Инв.№ подл. | Подпись и дата | Взам.инв.№

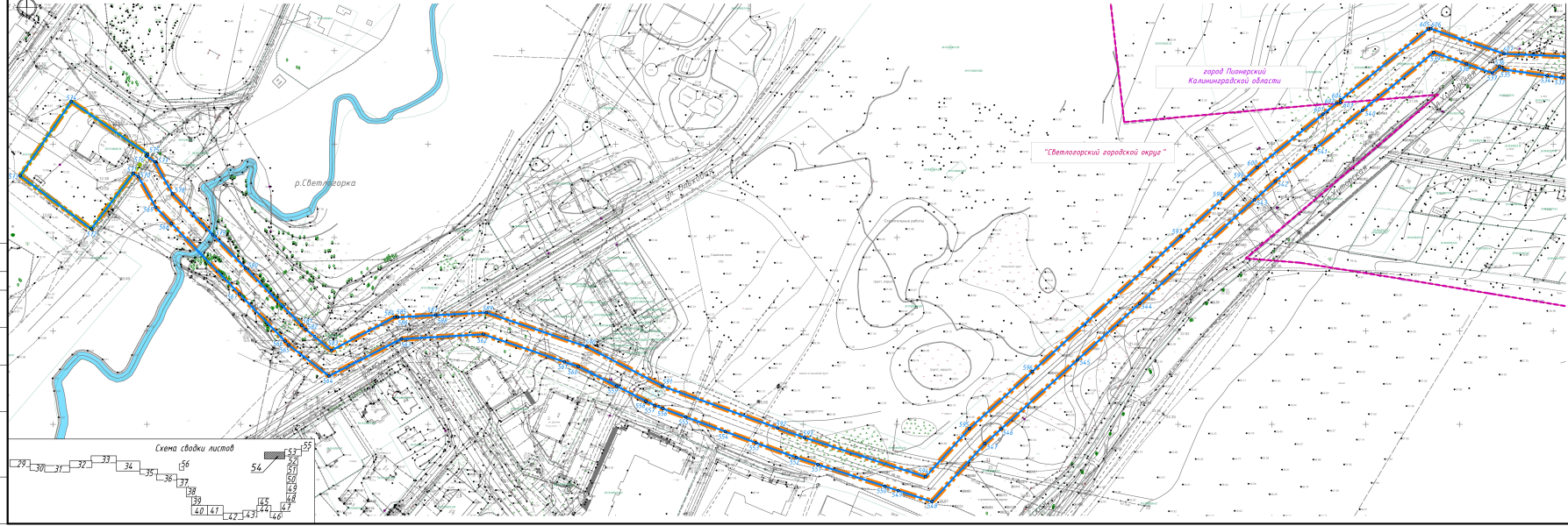

Схема сводки листов

УСЛОВНЫЕ ОБОЗНАЧЕНИЯ

- Границы территории, в отношении которой осуществляется подготовка проекта планировки
- Граница муниципальных образований
- Граница населенного пункта
- 39:22:020102:719 — Границы существующих земельных участков, учтенных в Едином государственном реестре недвижимости
- Границы зон (зоны) планируемого размещения линейного объекта
- 1 — Номер характерной (поворотной, начала и окончания) точки границы зон (зоны) планируемого размещения линейного объекта в ведомости координат
- Границы зон планируемого размещения объекта капитального строительства в составе линейного объекта

Примечание:
1. Красные линии данным проектом планировки не устанавливаются
2. Границы зон планируемого размещения линейных объектов, подлежащих реконструкции в связи с изменением их местоположения, данным проектом не устанавливаются.

Изм.	Кол.уч.	Лист	№док.	Подпись	Дата
ГИП	Крюков				2021
Разработал	Скобликий				2021

1005 С – ППТ

Зоны покоящих маршрут с уровня наиболее 9 от осей, запрограммированы размещения линейного объекта регионального значения «Автомагистраль инженерная от конца съезда с Приморска до инженерной часовой линии с Пионерска от ул. Балтийская, 21 с учетом реконструкции. Зоны через с. Приморье до объекта «Детский оздоровительный город-субтропический центр Калининградской области с учетом культурных объектов «Светлогорская курортная зона». Зоны через курорт города Калининградской области.

Проект планировки территории. Основная часть

Стадия	Лист	Листов
ППТ	54	

Чертеж красных зон планируемого размещения линейных объектов, границ зон планируемого размещения линейных объектов, подлежащих реконструкции в связи с изменением их расположения М 1:500

АО институт «Запводпроект»

Формат А4х5

Согласовано

Инв.№ подл. | Подпись и дата | Взам.инв.№

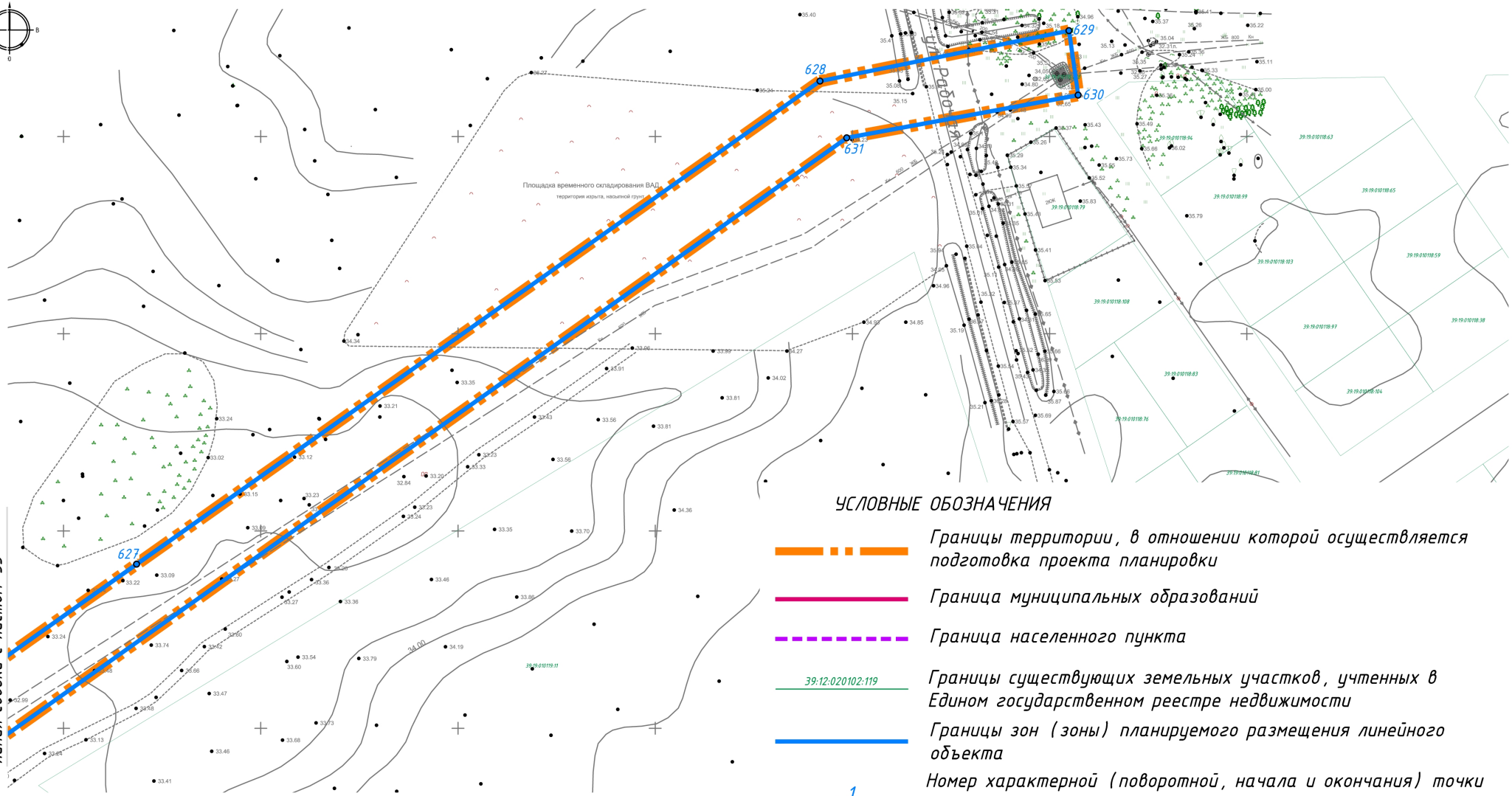

УСЛОВНЫЕ ОБОЗНАЧЕНИЯ

- Границы территории, в отношении которой осуществляется подготовка проекта планировки
- Граница муниципальных образований
- Граница населенного пункта
- 39:12:020102:119 — Границы существующих земельных участков, учтенных в Едином государственном реестре недвижимости
- Границы зон (зоны) планируемого размещения линейного объекта
- 1 — Номер характерной (поворотной, начала и окончания) точки границы зон (зоны) планируемого размещения линейного объекта в ведомости координат
- Границы зон планируемого размещения объекта капитального строительства в составе линейного объекта

Примечание:

1. Красные линии данным проектом планировки не устанавливаются
2. Границы зон планируемого размещения линейных объектов, подлежащих реконструкции в связи с изменением их местоположения, данным проектом не устанавливаются.

Схема сводки листов

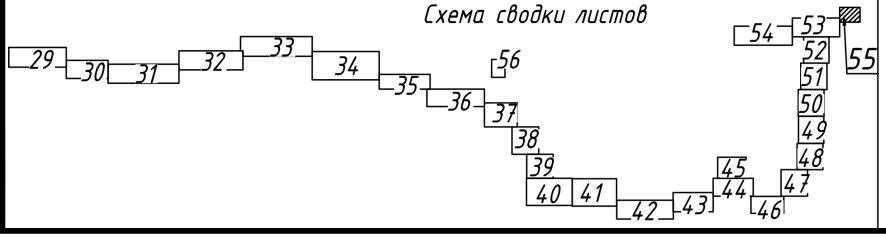

Согласовано

Взам.инв.№

Подпись и дата

Инв.№ подл.

Изм.	Кол.уч	Лист	№док.	Подпись	Дата
ГИП		Крюков			2021
Разработал		Скоблицкий			2021

1005 С – ПП1

Проект планировки территории с проектом межевания в его составе, предусматривающий размещение линейного объекта регионального значения «Строительство канализационного коллектора от камеры гашения г. Пионерского до канализационной насосной станции г. Светлогорска по ул. Балтийская, 22 (с учетом реконструкции), далее через п. Приморье до объекта «Детский круглогодичный спортивно-оздоровительный центр Калининградской области» в границах муниципальных образований «Светлогорский городской округ», «Зеленоградский городской округ», «Пионерский городской округ» Калининградской области.

Проект планировки территории. Основная часть

Стадия	Лист	Листов
ПП1	55	

Чертеж границ зон планируемого размещения линейного объекта с чертежом границ зон планируемого размещения линейных объектов, подлежащих реконструкции в связи с изменением их расположения М1:1000

АО институт «Запводпроект»

Формат А3

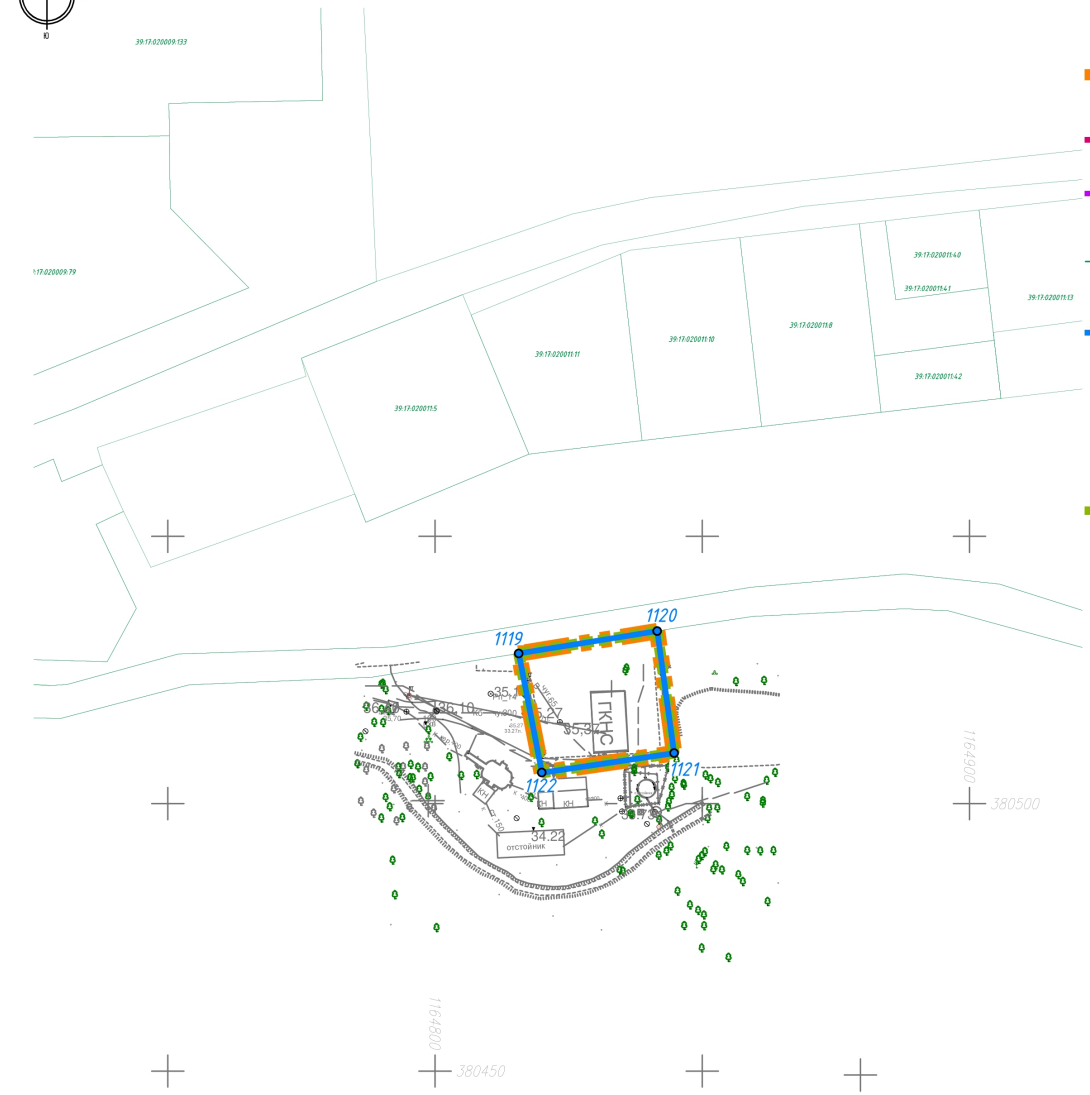

УСЛОВНЫЕ ОБОЗНАЧЕНИЯ

- Границы территории, в отношении которой осуществляется подготовка проекта планировки
- Граница муниципальных образований
- Граница населенного пункта
- 39:12:020102:119 — Границы существующих земельных участков, учтенных в Едином государственном реестре недвижимости
- Границы зон (зоны) планируемого размещения линейного объекта
- 1 — Номер характерной (поворотной, начала и окончания) точки границы зон (зоны) планируемого размещения линейного объекта в ведомости координат
- Границы зон планируемого размещения объекта капитального строительства в составе линейного объекта

Примечание:

1. Красные линии данным проектом планировки не устанавливаются
2. Границы зон планируемого размещения линейных объектов, подлежащих реконструкции в связи с изменением их местоположения, данным проектом не устанавливаются.

Схема сводки листов

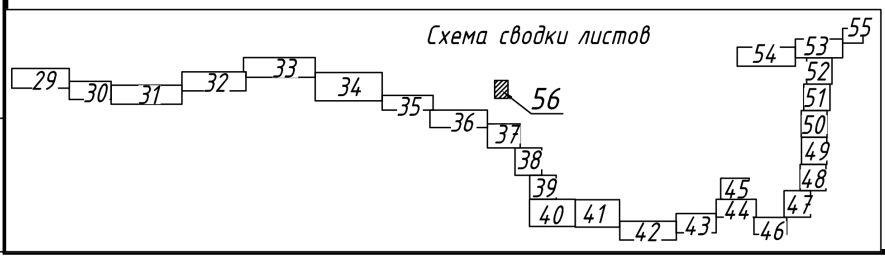

Согласовано

Взам.инв.№

Подпись и дата

Инв.№ подл.

Изм.	Кол.уч	Лист	№док.	Подпись	Дата
ГИП		Крюков			2021
Разработал		Скоблицкий			2021

1005 С – ПП1

Проект планировки территории с проектом межевания в его составе, предусматривающий размещение линейного объекта регионального значения «Строительство канализационного коллектора от камеры гашения г. Пионерского до канализационной насосной станции г. Светлогорска по ул. Балтийская, 22 (с учетом реконструкции), далее через п. Приморье до объекта «Детский круглогодичный спортивно-оздоровительный центр Калининградской области» в границах муниципальных образований «Светлогорский городской округ», «Зеленоградский городской округ», «Пионерский городской округ» Калининградской области.

Проект планировки территории. Основная часть

Стадия	Лист	Листов
ПП1	56	

Чертеж границ зон планируемого размещения линейного объекта с чертежом границ зон планируемого размещения линейных объектов, подлежащих реконструкции в связи с изменением их расположения М1:1000

АО институт «Запводпроект»

Формат А3

ПРОЕКТ ПЛАНИРОВКИ ТЕРРИТОРИИ С ПРОЕКТОМ МЕЖЕВАНИЯ В ЕГО СОСТАВЕ, ПРЕДУСМАТРИВАЮЩИЙ РАЗМЕЩЕНИЕ ЛИНЕЙНОГО ОБЪЕКТА РЕГИОНАЛЬНОГО ЗНАЧЕНИЯ «СТРОИТЕЛЬСТВО КАНАЛИЗАЦИОННОГО КОЛЛЕКТОРА ОТ КАМЕРЫ ГАШЕНИЯ Г. ПИОНЕРСКОГО ДО КАНАЛИЗАЦИОННОЙ НАСОСНОЙ СТАНЦИИ Г. СВЕТЛОГОРСКА ПО УЛ. БАЛТИЙСКАЯ, 22 (С УЧЕТОМ РЕКОНСТРУКЦИИ), ДАЛЕЕ ЧЕРЕЗ П. ПРИМОРЬЕ ДО ОБЪЕКТА «ДЕТСКИЙ КРУГЛОГОДИЧНЫЙ СПОРТИВНО-ОЗДОРОВИТЕЛЬНЫЙ ЦЕНТР КАЛИНИНГРАДСКОЙ ОБЛАСТИ» В ГРАНИЦАХ МУНИЦИПАЛЬНЫХ ОБРАЗОВАНИЙ «СВЕТЛОГОРСКИЙ ГОРОДСКОЙ ОКРУГ», «ЗЕЛЕНОГРАДСКИЙ ГОРОДСКОЙ ОКРУГ», «ПИОНЕРСКИЙ ГОРОДСКОЙ ОКРУГ» КАЛИНИНГРАДСКОЙ ОБЛАСТИ»

ОСНОВНАЯ ЧАСТЬ ПРОЕКТА ПЛАНИРОВКИ ТЕРРИТОРИИ

РАЗДЕЛ 2. «ПОЛОЖЕНИЕ О РАЗМЕЩЕНИИ ЛИНЕЙНЫХ ОБЪЕКТОВ»

1. Наименование, основные характеристики (категория, протяженность, проектная мощность, пропускная способность, грузонапряженность, интенсивность движения) и назначение планируемых для размещения линейных объектов, а также линейных объектов, подлежащих реконструкции в связи с изменением их местоположения

Наименование: «Строительство канализационного коллектора от КНС «Детский круглогодичный спортивно-оздоровительный центр, Калининградская область» до камеры гашения в г. Пионерский» Калининградская область, Светлогорский городской округ».

Основные характеристики:

- категория: I категория;
- протяженность: общая протяженность канализационного коллектора 17400,0 метров, в том числе: протяженность напорных участков коллектора 13805,0 метров, протяженность самотечных участков коллектора 3595,0 метров;
- проектная мощность: рабочее давление в коллекторе 0,5 Мпа;
- Назначение планируемых для размещения линейных объектов: отведение стоков детского лагеря, поселков на центральные очистные сооружения поселка Пионерский.

В состав проектируемого линейного объекта «Строительство канализационного коллектора от камеры гашения г. Пионерского до канализационной насосной станции г. Светлогорска по ул. Балтийская, 22 (с учетом реконструкции), далее через п. Приморье до объекта «Детский круглогодичный спортивно-оздоровительный центр Калининградской области» в границах муниципальных образований «Светлогорский городской округ», «Зеленоградский городской округ», «Пионерский городской округ» Калининградской области» входят объекты капитального строительства: канализационная насосная станция №1, канализационная насосная станция №2, канализационная насосная станция №3, канализационная насосная станция №4,

канализационная насосная станция №5, главная канализационная насосная станция «Светлогорск», главная канализационная насосная станция «Отрадное», КНС ливневых стоков, спускная камера 1, спускная камера 2, спускная камера 3, спускная камера 4, спускная камера 5, камера гашения в Пионерском.

Приведенные в данном разделе значения могут быть уточнены при дальнейшем проектировании.

2. Перечень субъектов Российской Федерации, перечень муниципальных районов, городских округов в составе субъектов Российской Федерации, перечень поселений, населенных пунктов, внутригородских территорий городов федерального значения, на территориях которых устанавливаются зоны планируемого размещения линейных объектов

Субъекты Российской Федерации: Калининградская область.

Муниципальные районы, городские округа: МО «Светлогорский городской округ»; МО «Пионерский городской округ»; МО «Зеленоградский муниципальный округ».

Поселения: нет.

Населённые пункты: посёлок Приморье, город Светлогорск, город Пионерский.

3. Перечень координат характерных точек границ зон планируемого размещения линейных объектов

Каталог координат характерных поворотных точек границ зоны планируемого размещения линейного объекта «Строительство канализационного коллектора от камеры гашения г. Пионерского до канализационной насосной станции г. Светлогорска по ул. Балтийская, 22 (с учетом реконструкции), далее через п. Приморье до объекта «Детский круглогодичный спортивно-оздоровительный центр Калининградской области» в границах муниципальных образований «Светлогорский городской округ», «Зеленоградский городской округ», «Пионерский городской округ» Калининградской области» приведен в таблице 1.

Таблица №1

№	X	Y	Дирекционный угол	Длина (метров)
1	2	3	4	5
Контур 1				
1	380778,72	1157790,48		
			46°47'33"	10,40
2	380785,84	1157798,06		
			136°46'47"	45,76
3	380752,49	1157829,40		
			65°3'16"	105,87
4	380797,14	1157925,39		
			99°54'5"	78,10

1	2	3	4	5
5	380783,71	1158002,33		
			131°39'5"	150,35
6	380683,79	1158114,67		
			125°45'44"	75,10
7	380639,90	1158175,61		
			118°19'13"	74,03
8	380604,78	1158240,78		
			105°49'52"	61,88
9	380587,90	1158300,31		
			20°54'48"	45,05
10	380629,98	1158316,39		
			291°12'26"	15,76
11	380635,68	1158301,70		
			291°8'9"	3,36
12	380636,89	1158298,57		
			301°56'55"	6,39
13	380640,27	1158293,15		
			324°27'45"	9,20
14	380647,76	1158287,80		
			348°51'54"	7,72
15	380655,33	1158286,31		
			11°23'44"	7,90
16	380663,07	1158287,87		
			28°24'58"	7,75
17	380669,89	1158291,56		
			28°25'40"	15,00
18	380683,08	1158298,70		
			28°25'40"	15,00
19	380696,27	1158305,84		
			28°24'35"	8,20
20	380703,48	1158309,74		
			37°55'46"	6,49
21	380708,60	1158313,73		
			60°35'40"	6,50
22	380711,79	1158319,39		
			61°32'59"	2,85
23	380713,15	1158321,90		
			86°8'8"	8,31
24	380713,71	1158330,19		
			107°1'14"	10,25
25	380710,71	1158339,99		
			108°46'40"	27,49
26	380701,86	1158366,02		
			108°46'11"	11,37
27	380698,20	1158376,79		
			115°0'22"	6,41
28	380695,49	1158382,60		
			137°4'13"	8,81
29	380689,04	1158388,60		
			163°33'11"	9,57

1	2	3	4	5
30	380679,86	1158391,31		
			186°27'32"	6,40
31	380673,50	1158390,59		
			177°39'14"	9,04
32	380664,47	1158390,96		
			74°22'27"	5,42
33	380665,93	1158396,18		
			89°23'14"	36,45
34	380666,32	1158432,63		
			105°51'14"	189,03
35	380614,68	1158614,47		
			105°51'42"	15,00
36	380610,58	1158628,90		
			105°50'36"	30,00
37	380602,39	1158657,76		
			105°51'56"	27,51
38	380594,87	1158684,22		
			105°51'34"	31,95
39	380586,14	1158714,95		
			139°13'41"	26,18
40	380566,31	1158732,05		
			97°29'32"	7,75
41	380565,30	1158739,73		
			97°29'15"	30,01
42	380561,39	1158769,48		
			97°30'38"	22,49
43	380558,45	1158791,78		
			97°30'14"	15,01
44	380556,49	1158806,66		
			97°29'46"	34,49
45	380551,99	1158840,86		
			91°27'16"	55,56
46	380550,58	1158896,40		
			106°6'14"	45,25
47	380538,03	1158939,87		
			106°3'33"	8,31
48	380535,73	1158947,86		
			106°22'2"	93,51
49	380509,38	1159037,58		
			141°58'57"	73,99
58	380451,09	1159083,15		
			105°46'6"	94,61
59	380425,38	1159174,20		
			105°45'55"	100,00
60	380398,21	1159270,44		
			105°45'46"	59,41
61	380382,07	1159327,62		
			172°52'30"	0,16
62	380381,91	1159327,64		
			93°58'21"	0,72

1	2	3	4	5
63	380381,86	1159328,36		
			106°5'55"	173,14
50	380333,85	1159494,71		
			54°10'21"	96,97
51	380390,61	1159573,33		
			78°44'50"	231,11
52	380435,71	1159800,00		
			37°25'55"	34,47
53	380463,08	1159820,95		
			78°44'58"	75,70
54	380477,85	1159895,20		
			78°49'36"	39,53
55	380485,51	1159933,98		
			79°6'56"	122,86
56	380508,71	1160054,63		
			50°10'45"	9,48
57	380514,78	1160061,91		
			90°5'39"	6,10
64	380514,77	1160068,01		
			31°39'24"	3,83
65	380518,03	1160070,02		
			78°30'47"	46,30
66	380527,25	1160115,39		
			127°2'0"	5,61
67	380523,87	1160119,87		
			79°9'12"	50,96
68	380533,46	1160169,92		
			84°51'20"	57,10
69	380538,58	1160226,79		
			72°32'26"	33,06
70	380548,50	1160258,33		
			80°8'20"	43,68
71	380555,98	1160301,36		
			77°57'24"	56,98
72	380567,87	1160357,09		
			80°56'31"	27,50
94	380572,20	1160384,25		
			357°54'18"	6,56
95	380578,76	1160384,01		
			157°45'4"	3,80
96	380575,24	1160385,45		
			127°35'36"	2,85
97	380573,50	1160387,71		
			106°2'57"	1,52
98	380573,08	1160389,17		
			76°54'12"	7,99
99	380574,89	1160396,95		
			76°53'46"	14,91
100	380578,27	1160411,47		
			90°0'0"	13,43

1	2	3	4	5
101	380578,27	1160424,90		
			102°23'44"	9,32
102	380576,27	1160434,00		
			102°21'3"	15,01
103	380573,06	1160448,66		
			102°23'47"	15,00
104	380569,84	1160463,31		
			102°21'34"	9,53
105	380567,80	1160472,62		
			79°2'12"	15,25
106	380570,70	1160487,59		
			79°1'20"	45,00
107	380579,27	1160531,77		
			79°1'21"	43,27
108	380587,51	1160574,25		
			86°34'5"	30,23
109	380589,32	1160604,43		
			24°0'15"	7,01
110	380595,72	1160607,28		
			47°17'39"	9,19
111	380601,95	1160614,03		
			69°48'38"	6,40
112	380604,16	1160620,04		
			79°1'34"	16,39
113	380607,28	1160636,13		
			79°6'17"	23,86
114	380611,79	1160659,56		
			88°19'35"	6,16
115	380611,97	1160665,72		
			107°45'20"	6,13
116	380610,10	1160671,56		
			78°19'53"	0,94
117	380610,29	1160672,48		
			79°18'51"	359,71
118	380676,99	1161025,95		
			34°18'51"	6,37
119	380682,25	1161029,54		
			349°18'17"	37,12
120	380718,73	1161022,65		
			19°1'55"	9,11
121	380727,34	1161025,62		
			169°22'47"	50,03
122	380678,17	1161034,84		
			79°33'28"	2,98
123	380678,71	1161037,77		
			79°17'16"	18,24
124	380682,10	1161055,69		
			62°1'35"	41,29
125	380701,47	1161092,16		
			24°44'11"	127,66

1	2	3	4	5
126	380817,42	1161145,58		
			25°16'23"	82,50
127	380892,02	1161180,80		
			82°34'14"	52,74
128	380898,84	1161233,10		
			85°48'50"	30,00
129	380901,03	1161263,02		
			85°49'10"	48,56
130	380904,57	1161311,45		
			81°32'28"	3,94
131	380905,15	1161315,35		
			79°58'44"	15,00
132	380907,76	1161330,12		
			80°0'36"	7,49
133	380909,06	1161337,50		
			79°58'56"	30,01
134	380914,28	1161367,05		
			79°58'44"	45,00
135	380922,11	1161411,36		
			79°59'37"	22,50
136	380926,02	1161433,52		
			79°58'44"	30,00
137	380931,24	1161463,06		
			79°58'44"	30,00
138	380936,46	1161492,60		
			79°59'4"	4,25
139	380937,20	1161496,79		
			88°6'58"	18,25
140	380937,80	1161515,03		
			88°6'32"	30,00
141	380938,79	1161545,01		
			88°6'34"	30,01
142	380939,78	1161575,00		
			88°6'32"	30,00
143	380940,77	1161604,98		
			88°6'32"	30,00
144	380941,76	1161634,96		
			88°7'40"	15,00
145	380942,25	1161649,95		
			88°5'28"	15,01
146	380942,75	1161664,95		
			87°19'29"	7,50
147	380943,10	1161672,44		
			85°33'37"	7,49
148	380943,68	1161679,91		
			85°37'44"	45,00
149	380947,11	1161724,78		
			85°37'44"	45,00
150	380950,54	1161769,65		
			85°37'34"	37,50

1	2	3	4	5
151	380953,40	1161807,04		
			85°36'58"	45,00
152	380956,84	1161851,91		
			85°37'19"	30,00
153	380959,13	1161881,82		
			85°38'33"	15,00
154	380960,27	1161896,78		
			85°37'14"	27,50
155	380962,37	1161924,20		
			85°38'31"	14,08
156	380963,44	1161938,24		
			92°21'57"	31,98
157	380962,12	1161970,19		
			105°10'30"	51,27
158	380948,70	1162019,67		
			179°22'1"	3,62
159	380945,08	1162019,71		
			87°37'25"	12,54
160	380945,60	1162032,24		
			97°49'42"	13,95
161	380943,70	1162046,06		
			166°41'35"	15,25
162	380928,86	1162049,57		
			165°17'16"	15,00
163	380914,35	1162053,38		
			167°0'42"	6,90
164	380907,63	1162054,93		
			173°0'21"	7,06
165	380900,62	1162055,79		
			177°47'5"	8,54
166	380892,09	1162056,12		
			177°49'18"	10,00
167	380882,10	1162056,50		
			177°48'23"	9,93
168	380872,18	1162056,88		
			168°32'38"	22,25
169	380850,37	1162061,30		
			123°19'50"	6,19
170	380846,97	1162066,47		
			167°45'2"	19,14
171	380828,27	1162070,53		
			167°45'41"	22,50
172	380806,28	1162075,30		
			167°44'52"	5,84
173	380800,57	1162076,54		
			174°7'13"	14,15
174	380786,49	1162077,99		
			174°7'58"	38,54
175	380748,15	1162081,93		
			106°18'12"	31,45

1	2	3	4	5
176	380739,32	1162112,12		
			106°17'5"	22,50
177	380733,01	1162133,72		
			106°20'1"	7,50
178	380730,90	1162140,92		
			106°4'58"	25,81
179	380723,75	1162165,72		
			151°23'23"	0,13
180	380723,64	1162165,78		
			90°0'0"	0,33
181	380723,64	1162166,11		
			106°2'10"	1,74
182	380723,16	1162167,78		
			103°23'6"	7,04
183	380721,53	1162174,63		
			103°19'57"	7,50
184	380719,80	1162181,93		
			103°23'16"	11,14
185	380717,22	1162192,77		
			108°41'25"	44,03
186	380703,11	1162234,48		
			84°27'5"	19,03
187	380704,95	1162253,42		
			81°39'56"	24,97
188	380708,57	1162278,13		
			76°25'27"	17,51
189	380712,68	1162295,15		
			76°24'49"	27,50
190	380719,14	1162321,88		
			76°27'3"	9,99
191	380721,48	1162331,59		
			83°6'27"	45,25
192	380726,91	1162376,51		
			83°6'26"	15,00
193	380728,71	1162391,40		
			83°8'3"	22,50
194	380731,40	1162413,74		
			83°2'58"	17,93
195	380733,57	1162431,54		
			79°56'5"	7,50
196	380734,88	1162438,92		
			79°52'16"	18,94
197	380738,21	1162457,56		
			350°13'42"	1,83
198	380740,01	1162457,25		
			80°21'15"	15,40
199	380742,59	1162472,43		
			170°18'41"	1,66
200	380740,95	1162472,71		
			79°43'20"	22,76

1	2	3	4	5
201	380745,01	1162495,10		
			79°41'43"	6,04
202	380746,09	1162501,04		
			150°27'44"	16,82
73	380731,46	1162509,33		
			79°26'34"	28,22
74	380736,63	1162537,07		
			169°33'57"	4,75
75	380731,96	1162537,93		
			259°35'36"	27,13
204	380727,06	1162511,25		
			151°8'28"	84,24
205	380653,28	1162551,91		
			91°23'50"	8,61
206	380653,07	1162560,52		
			180°0'0"	81,48
207	380571,59	1162560,52		
			144°38'47"	8,69
208	380564,50	1162565,55		
			113°1'49"	68,76
209	380537,60	1162628,83		
			105°56'44"	51,32
210	380523,50	1162678,18		
			105°56'11"	52,30
211	380509,14	1162728,47		
			105°52'49"	3,62
212	380508,15	1162731,95		
			99°22'20"	17,75
213	380505,26	1162749,46		
			99°20'52"	57,50
214	380495,92	1162806,20		
			99°18'24"	61,65
215	380485,95	1162867,04		
			78°1'18"	15,13
216	380489,09	1162881,84		
			78°1'23"	53,73
217	380500,24	1162934,40		
			88°0'33"	69,08
218	380502,64	1163003,44		
			338°10'9"	7,21
219	380509,33	1163000,76		
			347°11'45"	6,32
220	380515,49	1162999,36		
			9°6'39"	8,84
221	380524,22	1163000,76		
			34°35'19"	8,84
222	380531,50	1163005,78		
			56°29'10"	6,32
223	380534,99	1163011,05		
			68°8'2"	16,43

1	2	3	4	5
224	380541,11	1163026,30		
			68°7'10"	41,56
225	380556,60	1163064,87		
			77°11'45"	6,32
226	380558,00	1163071,03		
			99°6'39"	8,84
227	380556,60	1163079,76		
			124°38'31"	8,85
228	380551,57	1163087,04		
			146°26'9"	6,31
229	380546,31	1163090,53		
			160°48'52"	10,62
230	380536,28	1163094,02		
			160°46'24"	29,97
231	380507,98	1163103,89		
			178°42'20"	8,85
232	380499,13	1163104,09		
			204°14'44"	8,84
233	380491,07	1163100,46		
			226°34'5"	7,75
234	380485,74	1163094,83		
			228°44'18"	23,43
235	380470,29	1163077,22		
			247°40'29"	22,74
236	380461,65	1163056,18		
			247°40'12"	13,69
237	380456,45	1163043,52		
			259°39'1"	7,96
238	380455,02	1163035,69		
			164°9'32"	29,49
239	380426,65	1163043,74		
			99°16'55"	8,87
240	380425,22	1163052,49		
			99°14'34"	15,00
241	380422,81	1163067,30		
			99°15'34"	45,00
242	380415,57	1163111,71		
			99°15'37"	55,00
243	380406,72	1163165,99		
			99°16'17"	35,01
244	380401,08	1163200,54		
			99°15'34"	45,00
245	380393,84	1163244,95		
			99°11'16"	120,06
246	380374,67	1163363,47		
			99°9'16"	42,49
247	380367,91	1163405,42		
			99°9'40"	25,00
248	380363,93	1163430,10		
			99°9'27"	25,01

1	2	3	4	5
249	380359,95	1163454,79		
			99°9'45"	11,93
250	380358,05	1163466,57		
			100°45'55"	5,57
251	380357,01	1163472,04		
			100°46'54"	19,99
252	380353,27	1163491,68		
			100°49'0"	5,01
253	380352,33	1163496,60		
			100°46'41"	30,00
254	380346,72	1163526,07		
			100°46'47"	49,99
255	380337,37	1163575,18		
			101°21'31"	55,70
256	380326,40	1163629,79		
			192°30'22"	2,72
257	380323,74	1163629,20		
			101°16'4"	39,92
258	380315,94	1163668,35		
			104°5'30"	20,13
259	380311,04	1163687,87		
			104°5'39"	21,60
260	380305,78	1163708,82		
			161°12'54"	3,11
261	380302,84	1163709,82		
			99°27'27"	19,17
262	380299,69	1163728,73		
			92°6'47"	12,75
263	380299,22	1163741,47		
			101°18'20"	25,25
264	380294,27	1163766,23		
			101°19'29"	46,24
265	380285,19	1163811,57		
			169°41'19"	70,00
266	380216,32	1163824,10		
			95°39'31"	76,57
267	380208,77	1163900,30		
			102°14'8"	24,77
268	380203,52	1163924,51		
			93°8'10"	30,53
269	380201,85	1163954,99		
			99°29'11"	35,25
270	380196,04	1163989,76		
			99°31'19"	12,69
271	380193,94	1164002,28		
			102°28'43"	19,81
272	380189,66	1164021,62		
			102°31'14"	37,50
273	380181,53	1164058,23		
			102°32'7"	29,99

1	2	3	4	5
274	380175,02	1164087,51		
			102°31'24"	22,51
275	380170,14	1164109,48		
			102°29'20"	6,20
276	380168,80	1164115,53		
			99°21'19"	8,80
277	380167,37	1164124,21		
			99°18'27"	22,51
278	380163,73	1164146,42		
			99°20'13"	22,50
279	380160,08	1164168,62		
			99°18'45"	28,24
280	380155,51	1164196,49		
			100°10'20"	8,49
281	380154,01	1164204,85		
			100°3'54"	8,75
282	380152,48	1164213,47		
			100°4'35"	8,74
283	380150,95	1164222,08		
			98°14'2"	12,50
284	380149,16	1164234,45		
			98°16'54"	7,50
285	380148,08	1164241,87		
			98°13'25"	8,67
286	380146,84	1164250,45		
			98°4'6"	3,92
287	380146,29	1164254,33		
			95°2'57"	5,00
288	380145,85	1164259,31		
			95°2'57"	7,50
289	380145,19	1164266,78		
			95°0'6"	25,01
290	380143,01	1164291,69		
			95°2'3"	37,49
291	380139,72	1164329,04		
			95°1'12"	36,57
292	380136,52	1164365,47		
			16°13'46"	2,22
293	380138,65	1164366,09		
			106°4'14"	11,34
294	380135,51	1164376,99		
			95°24'19"	5,41
295	380135,00	1164382,38		
			153°57'22"	31,48
296	380106,72	1164396,20		
			119°10'39"	17,66
297	380098,11	1164411,62		
			107°12'14"	2,50
298	380097,37	1164414,01		
			107°3'29"	7,50

1	2	3	4	5
299	380095,17	1164421,18		
			107°4'54"	9,91
300	380092,26	1164430,65		
			111°5'57"	35,45
301	380079,50	1164463,72		
			116°1'7"	7,50
302	380076,21	1164470,46		
			116°0'26"	45,00
303	380056,48	1164510,90		
			116°1'7"	15,00
304	380049,90	1164524,38		
			115°58'6"	16,74
305	380042,57	1164539,43		
			114°42'53"	47,50
306	380022,71	1164582,58		
			114°43'47"	18,43
307	380015,00	1164599,32		
			114°28'12"	3,67
308	380013,48	1164602,66		
			111°40'26"	7,50
309	380010,71	1164609,63		
			111°37'51"	34,89
310	379997,85	1164642,06		
			107°14'0"	22,62
311	379991,15	1164663,66		
			107°12'29"	20,82
312	379984,99	1164683,55		
			111°2'16"	4,18
313	379983,49	1164687,45		
			112°0'52"	7,50
314	379980,68	1164694,40		
			112°0'0"	15,00
315	379975,06	1164708,31		
			112°19'35"	7,50
316	379972,21	1164715,25		
			112°54'28"	7,50
317	379969,29	1164722,16		
			112°56'16"	7,49
318	379966,37	1164729,06		
			112°56'9"	11,73
319	379961,80	1164739,86		
			119°12'30"	41,70
320	379941,45	1164776,26		
			114°16'43"	12,89
321	379936,15	1164788,01		
			114°36'36"	3,15
322	379934,84	1164790,87		
			119°9'58"	7,49
323	379931,19	1164797,41		
			119°11'44"	22,51

1	2	3	4	5
324	379920,21	1164817,06		
			119°10'48"	20,00
325	379910,46	1164834,52		
			119°13'59"	5,00
326	379908,02	1164838,88		
			122°15'38"	5,00
327	379905,35	1164843,11		
			122°58'0"	17,57
328	379895,79	1164857,85		
			130°55'54"	15,25
329	379885,80	1164869,37		
			130°57'6"	28,74
330	379866,96	1164891,08		
			133°28'20"	71,08
331	379818,06	1164942,66		
			69°17'19"	5,17
332	379819,89	1164947,50		
			136°54'31"	173,47
333	379693,21	1165066,01		
			188°2'8"	23,11
334	379670,33	1165062,78		
			149°36'25"	249,32
335	379455,27	1165188,92		
			131°0'14"	43,22
336	379426,91	1165221,54		
			195°0'8"	31,37
337	379396,61	1165213,42		
			155°35'55"	106,38
338	379299,73	1165257,37		
			132°45'33"	29,30
339	379279,84	1165278,88		
			113°10'36"	47,97
340	379260,96	1165322,98		
			170°41'35"	12,74
341	379248,39	1165325,04		
			110°24'21"	49,10
342	379231,27	1165371,06		
			154°4'41"	58,17
343	379178,95	1165396,49		
			176°49'8"	21,08
344	379157,90	1165397,66		
			270°0'0"	0,81
345	379157,90	1165396,85		
			180°20'5"	15,41
346	379142,49	1165396,76		
			90°0'0"	1,76
347	379142,49	1165398,52		
			176°47'50"	26,13
348	379116,40	1165399,98		
			202°30'39"	10,50

1	2	3	4	5
349	379106,70	1165395,96		
			161°13'8"	43,42
350	379065,59	1165409,94		
			166°19'55"	23,78
351	379042,48	1165415,56		
			133°54'30"	7,05
352	379037,59	1165420,64		
			170°16'12"	24,26
353	379013,68	1165424,74		
			174°22'32"	19,90
354	378993,88	1165426,69		
			65°29'34"	0,75
355	378994,19	1165427,37		
			90°45'36"	33,93
356	378993,74	1165461,30		
			156°21'3"	46,07
357	378951,54	1165479,78		
			75°43'50"	58,34
358	378965,92	1165536,32		
			133°56'12"	57,14
359	378926,27	1165577,47		
			94°12'52"	15,24
360	378925,15	1165592,67		
			94°12'48"	32,67
361	378922,75	1165625,25		
			58°28'28"	7,34
362	378926,59	1165631,51		
			79°7'52"	9,17
363	378928,32	1165640,52		
			98°58'50"	15,25
364	378925,94	1165655,58		
			99°0'36"	37,67
365	378920,04	1165692,79		
			117°20'53"	9,16
366	378915,83	1165700,93		
			133°59'50"	27,07
367	378897,03	1165720,40		
			71°25'28"	45,08
368	378911,39	1165763,13		
			102°4'21"	80,61
369	378894,53	1165841,96		
			102°6'48"	4,34
370	378893,62	1165846,20		
			109°32'12"	10,53
371	378890,10	1165856,12		
			101°16'36"	10,13
372	378888,12	1165866,05		
			101°16'48"	22,49
373	378883,72	1165888,11		
			101°17'24"	45,00

1	2	3	4	5
374	378874,91	1165932,24		
			101°17'59"	43,79
375	378866,33	1165975,18		
			11°16'41"	7,01
376	378873,20	1165976,55		
			101°42'45"	13,40
377	378870,48	1165989,67		
			191°17'41"	7,30
378	378863,32	1165988,24		
			102°36'1"	16,55
379	378859,71	1166004,39		
			109°31'5"	24,09
380	378851,66	1166027,10		
			109°29'45"	36,05
381	378839,63	1166061,08		
			118°6'31"	101,46
382	378791,83	1166150,57		
			118°6'22"	147,50
383	378722,34	1166280,68		
			118°6'11"	30,00
384	378708,21	1166307,14		
			118°6'24"	257,50
385	378586,90	1166534,27		
			118°6'16"	93,89
386	378542,67	1166617,09		
			125°3'18"	67,31
387	378504,01	1166672,19		
			99°25'19"	44,17
388	378496,78	1166715,76		
			101°15'26"	10,60
389	378494,71	1166726,16		
			101°55'56"	47,50
390	378484,89	1166772,63		
			101°54'57"	46,74
391	378475,24	1166818,36		
			129°54'30"	25,73
392	378458,73	1166838,10		
			103°25'33"	15,25
393	378455,19	1166852,93		
			103°23'36"	156,24
394	378419,00	1167004,92		
			16°22'38"	15,68
395	378434,04	1167009,34		
			98°32'35"	2,36
396	378433,69	1167011,67		
			36°16'36"	4,06
397	378436,96	1167014,07		
			104°2'50"	12,94
398	378433,82	1167026,62		
			104°18'59"	7,44

1	2	3	4	5
399	378431,98	1167033,83		
			104°12'11"	7,50
400	378430,14	1167041,10		
			104°6'38"	7,51
401	378428,31	1167048,38		
			105°12'7"	8,47
402	378426,09	1167056,55		
			101°33'26"	8,64
403	378424,36	1167065,01		
			101°30'40"	47,51
404	378414,88	1167111,56		
			101°31'35"	30,13
405	378408,86	1167141,08		
			95°34'24"	44,79
406	378404,51	1167185,66		
			47°4'16"	35,81
407	378428,90	1167211,88		
			64°7'50"	38,32
408	378445,62	1167246,36		
			154°3'28"	4,11
409	378441,92	1167248,16		
			59°32'56"	34,71
410	378459,51	1167278,08		
			59°32'18"	56,39
411	378488,10	1167326,69		
			113°15'16"	18,90
412	378480,64	1167344,05		
			56°13'26"	42,43
413	378504,23	1167379,32		
			12°13'47"	6,23
414	378510,32	1167380,64		
			56°10'29"	106,90
415	378569,83	1167469,45		
			324°28'21"	13,32
416	378580,67	1167461,71		
			56°28'4"	142,16
417	378659,20	1167580,21		
			87°39'36"	44,33
418	378661,01	1167624,50		
			49°45'25"	34,70
419	378683,43	1167650,99		
			81°54'51"	198,14
420	378711,30	1167847,16		
			79°33'52"	150,50
76	378738,56	1167995,17		
			83°37'18"	61,30
425	378745,37	1168056,09		
			149°40'47"	14,82
426	378732,58	1168063,57		
			79°32'30"	189,23

1	2	3	4	5
77	378766,93	1168249,66		
			52°48'44"	19,09
78	378778,47	1168264,87		
			83°22'30"	33,98
79	378782,39	1168298,62		
			68°49'8"	6,86
80	378784,87	1168305,02		
			80°0'37"	5,53
81	378785,83	1168310,47		
			335°17'52"	1,10
82	378786,83	1168310,01		
			58°39'43"	61,91
83	378819,03	1168362,89		
			326°46'7"	108,13
433	378909,48	1168303,63		
			332°37'59"	70,29
434	378971,90	1168271,32		
			1°57'52"	35,59
435	379007,47	1168272,54		
			323°4'29"	99,22
436	379086,79	1168212,93		
			297°56'58"	71,65
437	379120,37	1168149,64		
			305°42'25"	1,18
438	379121,06	1168148,68		
			229°57'45"	9,48
439	379114,96	1168141,42		
			252°4'11"	6,46
440	379112,97	1168135,27		
			277°54'20"	9,38
441	379114,26	1168125,98		
			296°17'8"	6,41
442	379117,10	1168120,23		
			304°52'19"	53,92
443	379147,93	1168075,99		
			314°40'48"	6,33
444	379152,38	1168071,49		
			336°2'38"	9,24
445	379160,82	1168067,74		
			3°56'6"	3,79
446	379164,60	1168068,00		
			216°14'54"	5,53
447	379160,14	1168064,73		
			304°44'41"	5,88
448	379163,49	1168059,90		
			36°16'9"	6,10
451	379168,41	1168063,51		
			47°28'4"	6,41
452	379172,74	1168068,23		
			69°44'37"	1,79

1	2	3	4	5
453	379173,36	1168069,91		
			27°40'37"	3,92
454	379176,83	1168071,73		
			35°5'28"	8,05
455	379183,42	1168076,36		
			34°53'10"	35,88
456	379212,85	1168096,88		
			45°0'1"	6,49
457	379217,44	1168101,47		
			66°51'38"	8,91
458	379220,94	1168109,66		
			93°29'6"	9,38
459	379220,37	1168119,02		
			116°12'19"	6,41
460	379217,54	1168124,77		
			124°52'0"	21,34
461	379205,34	1168142,28		
			124°54'36"	16,02
462	379196,17	1168155,42		
			124°51'56"	17,44
463	379186,20	1168169,73		
			134°26'51"	6,60
464	379181,58	1168174,44		
			157°12'10"	9,19
465	379173,11	1168178,00		
			183°40'53"	9,19
466	379163,94	1168177,41		
			204°29'44"	6,44
467	379158,08	1168174,74		
			215°26'38"	16,31
468	379144,79	1168165,28		
			215°31'10"	3,65
469	379141,82	1168163,16		
			209°27'27"	9,39
470	379133,64	1168158,54		
			117°50'6"	73,05
471	379099,53	1168223,14		
			142°54'5"	108,64
472	379012,88	1168288,67		
			182°7'2"	37,90
473	378975,01	1168287,27		
			152°28'33"	64,38
474	378917,92	1168317,02		
			146°38'15"	103,38
475	378831,58	1168373,87		
			145°20'11"	81,11
476	378764,87	1168420,00		
			145°4'44"	334,35
477	378490,72	1168611,40		
			107°37'31"	53,70

1	2	3	4	5
478	378474,46	1168662,58		
			46°40'17"	69,82
84	378522,37	1168713,37		
			316°36'42"	2,77
85	378524,38	1168711,47		
			83°55'16"	5,57
86	378524,97	1168717,01		
			50°32'33"	164,73
87	378629,66	1168844,20		
			51°6'29"	130,59
88	378711,65	1168945,84		
			6°42'15"	46,26
89	378757,59	1168951,24		
			57°53'17"	68,80
90	378794,16	1169009,51		
			90°19'11"	41,25
91	378793,93	1169050,76		
			49°50'6"	160,58
491	378897,50	1169173,47		
			39°36'52"	29,16
492	378919,96	1169192,06		
			92°13'34"	2,83
493	378919,85	1169194,89		
			5°17'53"	4,01
494	378923,84	1169195,26		
			39°33'44"	7,83
495	378929,88	1169200,25		
			54°35'38"	26,86
496	378945,44	1169222,14		
			30°21'24"	42,88
497	378982,44	1169243,81		
			7°39'2"	129,88
498	379111,16	1169261,10		
			5°53'24"	359,01
499	379468,27	1169297,94		
			316°25'56"	17,54
500	379480,98	1169285,85		
			5°43'56"	106,13
501	379586,58	1169296,45		
			326°23'1"	32,39
502	379613,55	1169278,52		
			2°40'30"	61,93
503	379675,41	1169281,41		
			48°10'49"	52,90
504	379710,68	1169320,83		
			4°1'13"	532,74
505	380242,11	1169358,18		
			4°1'16"	73,16
506	380315,09	1169363,31		
			1°51'40"	92,08

1	2	3	4	5
507	380407,12	1169366,30		
			7°59'15"	90,25
508	380496,49	1169378,84		
			7°59'9"	245,38
509	380739,49	1169412,93		
			324°25'10"	57,25
510	380786,05	1169379,62		
			10°3'24"	55,32
511	380840,52	1169389,28		
			49°7'29"	53,48
512	380875,52	1169429,72		
			5°25'38"	10,26
513	380885,73	1169430,69		
			5°27'35"	22,49
514	380908,12	1169432,83		
			5°27'27"	22,50
515	380930,52	1169434,97		
			5°27'2"	30,01
516	380960,39	1169437,82		
			5°27'48"	50,00
517	381010,16	1169442,58		
			5°52'53"	15,71
518	381025,79	1169444,19		
			67°38'2"	2,26
519	381026,65	1169446,28		
			281°33'32"	37,03
520	381034,07	1169410,00		
			275°50'6"	1,38
521	381034,21	1169408,63		
			281°42'42"	87,59
522	381051,99	1169322,86		
			281°42'31"	37,50
523	381059,60	1169286,14		
			281°42'0"	16,72
524	381062,99	1169269,77		
			273°42'55"	34,26
525	381065,21	1169235,58		
			274°30'32"	39,56
526	381068,32	1169196,14		
			274°30'44"	22,50
527	381070,09	1169173,71		
			274°29'43"	3,19
528	381070,34	1169170,53		
			278°54'9"	34,31
529	381075,65	1169136,63		
			278°53'50"	30,00
530	381080,29	1169106,99		
			278°54'16"	27,01
531	381084,47	1169080,31		
			272°24'17"	20,50

1	2	3	4	5
532	381085,33	1169059,83		
			272°38'39"	5,64
533	381085,59	1169054,20		
			278°3'16"	7,49
534	381086,64	1169046,78		
			278°3'0"	23,21
535	381089,89	1169023,80		
			299°44'42"	2,82
536	381091,29	1169021,35		
			229°41'0"	5,02
537	381088,04	1169017,52		
			289°31'30"	14,63
538	381092,93	1169003,73		
			289°21'58"	18,49
539	381099,06	1168986,29		
			230°46'47"	49,01
540	381068,07	1168948,32		
			230°46'53"	32,50
541	381047,52	1168923,14		
			230°46'15"	27,50
542	381030,13	1168901,84		
			228°19'31"	14,99
543	381020,16	1168890,64		
			227°46'15"	82,50
544	380964,71	1168829,55		
			227°45'54"	45,00
545	380934,46	1168796,23		
			227°45'49"	55,00
546	380897,49	1168755,51		
			227°45'23"	11,62
547	380889,68	1168746,91		
			222°15'16"	41,92
548	380858,65	1168718,72		
			288°3'45"	18,96
549	380864,53	1168700,69		
			288°5'49"	7,50
550	380866,86	1168693,56		
			288°3'12"	37,50
551	380878,48	1168657,91		
			288°5'24"	12,08
552	380882,23	1168646,43		
			290°4'46"	22,92
553	380890,10	1168624,90		
			290°17'58"	17,50
554	380896,17	1168608,49		
			290°18'11"	22,51
555	380903,98	1168587,38		
			290°16'54"	12,95
556	380908,47	1168575,23		
			290°22'59"	4,65

1	2	3	4	5
557	380910,09	1168570,87		
			297°3'10"	5,25
558	380912,48	1168566,19		
			297°5'32"	17,50
559	380920,45	1168550,61		
			297°5'52"	23,10
560	380930,97	1168530,05		
			288°49'58"	7,74
561	380933,47	1168522,72		
			288°47'46"	45,69
562	380948,19	1168479,47		
			266°43'39"	43,79
563	380945,69	1168435,75		
			242°48'52"	43,36
564	380925,88	1168397,18		
			307°43'4"	27,17
565	380942,50	1168375,69		
			316°1'52"	2,75
566	380944,48	1168373,78		
			316°5'59"	35,00
567	380969,70	1168349,51		
			316°5'18"	52,50
568	381007,52	1168313,10		
			316°4'38"	12,04
569	381016,19	1168304,75		
			330°36'51"	18,81
570	381032,58	1168295,52		
			304°19'11"	3,28
571	381034,43	1168292,81		
			216°57'32"	37,36
572	381004,58	1168270,35		
			306°57'9"	47,33
573	381033,03	1168232,53		
			34°25'5"	48,25
574	381072,83	1168259,80		
			124°47'52"	49,50
575	381044,58	1168300,45		
			217°9'30"	1,19
576	381043,63	1168299,73		
			124°16'30"	5,43
577	381040,57	1168304,22		
			151°3'32"	19,63
578	381023,39	1168313,72		
			135°36'32"	30,62
579	381001,51	1168335,14		
			135°35'59"	25,00
580	380983,65	1168352,63		
			135°35'37"	43,00
581	380952,93	1168382,72		
			135°32'26"	3,00

1	2	3	4	5
582	380950,79	1168384,82		
			129°29'9"	17,66
583	380939,56	1168398,45		
			62°8'20"	38,15
584	380957,39	1168432,18		
			87°3'52"	1,56
585	380957,47	1168433,74		
			139°45'50"	0,17
586	380957,34	1168433,85		
			86°53'27"	20,28
587	380958,44	1168454,10		
			53°7'49"	0,05
588	380958,47	1168454,14		
			87°11'50"	26,99
589	380959,79	1168481,10		
			108°48'13"	56,53
590	380941,57	1168534,61		
			117°34'27"	45,71
591	380920,41	1168575,13		
			110°3'5"	65,24
592	380898,04	1168636,42		
			109°40'0"	15,30
593	380892,89	1168650,83		
			108°3'57"	67,72
594	380871,89	1168715,21		
			42°14'54"	34,91
595	380897,73	1168738,68		
			47°39'49"	45,35
596	380928,27	1168772,20		
			47°39'29"	107,50
597	381000,68	1168851,66		
			47°39'44"	29,99
598	381020,88	1168873,83		
			47°38'49"	15,01
599	381030,99	1168884,92		
			47°39'47"	9,74
600	381037,55	1168892,12		
			50°58'28"	45,25
601	381066,04	1168927,27		
			50°58'6"	9,38
602	381071,95	1168934,56		
			84°39'11"	2,04
603	381072,14	1168936,59		
			354°57'28"	1,37
604	381073,50	1168936,47		
			50°58'6"	60,60
605	381111,66	1168983,54		
			84°59'13"	1,14
606	381111,76	1168984,68		
			108°53'41"	41,38

1	2	3	4	5
607	381098,36	1169023,83		
			92°24'56"	57,66
608	381095,93	1169081,44		
			98°37'20"	92,59
609	381082,05	1169172,98		
			98°38'53"	2,66
610	381081,65	1169175,61		
			94°30'33"	12,34
611	381080,68	1169187,91		
			94°28'10"	81,49
612	381074,33	1169269,15		
			101°32'41"	11,49
613	381072,03	1169280,41		
			107°59'45"	20,62
614	381065,66	1169300,02		
			12°14'0"	2,31
615	381067,92	1169300,51		
			101°33'7"	143,97
616	381039,09	1169441,56		
			101°32'58"	2,35
617	381038,62	1169443,86		
			99°50'22"	10,24
618	381036,87	1169453,95		
			101°41'1"	3,31
619	381036,20	1169457,19		
			101°50'32"	8,24
620	381034,51	1169465,25		
			73°53'6"	60,78
621	381051,38	1169523,64		
			32°30'36"	36,36
622	381082,04	1169543,18		
			54°40'0"	100,48
92	381140,15	1169625,15		
			321°20'25"	1,02
624	381140,95	1169624,51		
			51°9'45"	19,63
625	381153,26	1169639,80		
			140°32'20"	2,34
626	381151,45	1169641,29		
			54°40'57"	155,94
627	381241,60	1169768,53		
			54°44'53"	212,15
628	381364,05	1169941,78		
			78°33'2"	64,43
629	381376,84	1170004,93		
			171°57'30"	16,51
630	381360,49	1170007,24		
			259°32'51"	59,64
631	381349,67	1169948,59		
			234°37'16"	364,16

1	2	3	4	5
632	381138,83	1169651,68		
			140°26'26"	2,39
633	381136,99	1169653,20		
			96°59'24"	2,63
634	381136,67	1169655,81		
			59°11'17"	9,72
635	381141,65	1169664,16		
			12°16'26"	5,36
636	381146,89	1169665,30		
			147°17'57"	4,02
637	381143,51	1169667,47		
			136°23'50"	6,96
638	381138,47	1169672,27		
			270°36'17"	3,79
639	381138,51	1169668,48		
			239°3'6"	12,93
93	381131,86	1169657,39		
			239°1'53"	20,09
640	381121,52	1169640,16		
			321°9'36"	8,43
641	381128,09	1169634,87		
			234°6'51"	67,32
642	381088,63	1169580,33		
			234°6'51"	32,50
643	381069,58	1169554,00		
			220°49'19"	38,04
644	381040,79	1169529,13		
			251°10'33"	77,23
645	381015,87	1169456,03		
			185°47'33"	147,04
646	380869,58	1169441,19		
			229°7'18"	54,01
647	380834,23	1169400,35		
			190°3'39"	45,97
648	380788,97	1169392,32		
			143°44'10"	57,31
649	380742,76	1169426,22		
			187°59'5"	250,46
650	380494,73	1169391,43		
			187°59'21"	89,58
651	380406,02	1169378,98		
			181°51'49"	91,64
652	380314,43	1169376,00		
			184°0'58"	73,39
653	380241,22	1169370,86		
			184°1'16"	537,90
654	379704,64	1169333,14		
			228°10'34"	52,71
655	379669,49	1169293,86		
			182°40'41"	52,44

1	2	3	4	5
656	379617,11	1169291,41		
			147°41'27"	32,57
657	379589,58	1169308,82		
			185°44'16"	104,93
658	379485,18	1169298,33		
			136°25'18"	17,10
659	379472,79	1169310,12		
			185°43'28"	364,95
660	379109,66	1169273,72		
			187°38'53"	132,62
661	378978,22	1169256,07		
			210°21'21"	48,16
662	378936,66	1169231,73		
			234°35'46"	27,91
663	378920,49	1169208,98		
			219°35'30"	41,49
664	378888,52	1169182,54		
			230°49'22"	165,96
203	378783,68	1169053,89		
			270°45'27"	42,36
421	378784,24	1169011,53		
			235°47'59"	59,78
422	378750,64	1168962,09		
			180°50'10"	44,55
423	378706,09	1168961,44		
			232°36'37"	139,04
424	378621,66	1168850,97		
			139°14'12"	5,36
427	378617,60	1168854,47		
			114°18'17"	2,38
428	378616,62	1168856,64		
			83°54'18"	13,94
429	378618,10	1168870,50		
			231°18'10"	45,22
430	378589,83	1168835,21		
			17°39'17"	16,95
431	378605,98	1168840,35		
			322°36'13"	6,09
432	378610,82	1168836,65		
			231°6'15"	148,56
479	378517,54	1168721,03		
			224°9'44"	73,02
480	378465,16	1168670,16		
			230°23'56"	6,46
683	378461,04	1168665,18		
			287°37'52"	64,45
684	378480,56	1168603,76		
			325°5'43"	338,30
685	378758,00	1168410,18		
			325°9'32"	66,67

1	2	3	4	5
481	378812,72	1168372,09		
			238°44'10"	66,44
482	378778,24	1168315,30		
			248°23'52"	15,51
483	378772,53	1168300,88		
			263°13'3"	32,60
484	378768,68	1168268,51		
			232°45'26"	13,52
485	378760,50	1168257,75		
			261°38'30"	15,96
486	378758,18	1168241,96		
			178°46'5"	5,58
487	378752,60	1168242,08		
			259°32'47"	188,10
692	378718,47	1168057,10		
			329°45'15"	15,74
693	378732,07	1168049,17		
			264°58'2"	30,21
694	378729,42	1168019,08		
			264°58'53"	21,83
695	378727,51	1167997,33		
			259°7'1"	77,17
696	378712,94	1167921,55		
			258°54'55"	19,97
697	378709,10	1167901,95		
			258°54'13"	53,67
698	378698,77	1167849,28		
			261°53'12"	198,96
699	378670,69	1167652,31		
			225°49'46"	31,76
700	378648,56	1167629,53		
			267°41'3"	45,29
701	378646,73	1167584,28		
			236°26'8"	125,51
702	378577,34	1167479,70		
			144°27'45"	13,25
703	378566,56	1167487,40		
			236°28'17"	114,35
704	378503,40	1167392,08		
			192°15'16"	7,02
705	378496,54	1167390,59		
			236°20'27"	36,17
706	378476,49	1167360,48		
			237°22'51"	0,30
707	378476,33	1167360,23		
			225°7'32"	16,16
708	378464,93	1167348,78		
			293°5'4"	23,72
709	378474,23	1167326,96		
			239°4'4"	31,24

1	2	3	4	5
710	378458,17	1167300,16		
			239°3'55"	54,23
711	378430,29	1167253,64		
			250°15'9"	37,00
712	378417,79	1167218,82		
			226°54'10"	38,98
713	378391,16	1167190,36		
			275°36'25"	51,59
714	378396,20	1167139,02		
			282°40'42"	68,66
715	378411,27	1167072,03		
			282°40'43"	53,54
716	378423,02	1167019,80		
			196°26'55"	5,47
717	378417,77	1167018,25		
			280°7'29"	0,57
718	378417,87	1167017,69		
			213°25'47"	14,03
719	378406,16	1167009,96		
			215°27'20"	1,62
720	378404,84	1167009,02		
			284°22'6"	42,27
721	378415,33	1166968,07		
			284°21'27"	22,50
722	378420,91	1166946,27		
			284°21'27"	22,50
723	378426,49	1166924,47		
			284°21'50"	22,49
724	378432,07	1166902,68		
			284°21'32"	37,50
725	378441,37	1166866,35		
			284°21'17"	36,22
726	378450,35	1166831,26		
			308°13'52"	23,16
488	378464,68	1166813,07		
			281°28'24"	8,95
729	378466,46	1166804,30		
			281°27'10"	141,62
449	378494,58	1166665,50		
			304°5'2"	6,46
731	378498,20	1166660,15		
			304°8'6"	60,02
732	378531,88	1166610,47		
			298°16'25"	271,98
733	378660,71	1166370,94		
			298°16'22"	247,50
734	378777,94	1166152,97		
			298°16'27"	109,31
735	378829,72	1166056,70		
			289°30'33"	58,54

1	2	3	4	5
736	378849,27	1166001,52		
			280°53'12"	19,64
737	378852,98	1165982,23		
			280°53'43"	97,51
738	378871,41	1165886,48		
			280°52'59"	34,48
739	378877,92	1165852,62		
			289°39'27"	10,52
740	378881,46	1165842,71		
			282°58'41"	7,75
741	378883,20	1165835,16		
			282°58'8"	52,85
742	378895,06	1165783,66		
			270°16'35"	4,15
743	378895,08	1165779,51		
			256°37'0"	2,98
744	378894,39	1165776,61		
			246°1'21"	3,86
745	378892,82	1165773,08		
			320°7'58"	1,19
746	378893,73	1165772,32		
			58°12'42"	5,60
747	378896,68	1165777,08		
			283°0'16"	13,20
748	378899,65	1165764,22		
			251°2'40"	38,27
749	378887,22	1165728,03		
			167°16'33"	6,36
750	378881,02	1165729,43		
			189°25'51"	8,97
751	378872,17	1165727,96		
			211°32'12"	6,35
752	378866,76	1165724,64		
			224°1'16"	19,04
753	378853,07	1165711,41		
			80°34'56"	6,36
754	378854,11	1165717,68		
			234°30'12"	17,95
755	378843,69	1165703,07		
			234°32'49"	3,15
756	378841,86	1165700,50		
			224°6'27"	19,07
757	378828,17	1165687,23		
			224°5'32"	33,47
758	378804,13	1165663,94		
			235°45'57"	6,13
759	378800,68	1165658,87		
			254°54'50"	4,76
760	378799,44	1165654,27		
			229°38'31"	10,49

1	2	3	4	5
761	378792,65	1165646,28		
			224°55'53"	82,49
762	378734,25	1165588,02		
			225°6'31"	115,65
763	378652,63	1165506,09		
			297°37'50"	6,25
764	378655,53	1165500,55		
			226°3'36"	15,29
765	378644,92	1165489,54		
			225°25'50"	32,00
766	378622,46	1165466,74		
			225°9'44"	15,00
767	378611,88	1165456,10		
			225°8'33"	14,22
768	378601,85	1165446,02		
			227°34'4"	15,78
769	378591,20	1165434,37		
			227°35'23"	34,12
770	378568,19	1165409,18		
			317°32'1"	8,00
771	378574,09	1165403,78		
			47°38'0"	5,39
772	378577,72	1165407,76		
			47°34'27"	20,00
773	378591,21	1165422,52		
			47°35'34"	15,01
774	378601,33	1165433,60		
			47°31'23"	9,48
775	378607,73	1165440,59		
			45°8'3"	15,13
776	378618,40	1165451,31		
			45°8'39"	22,50
777	378634,27	1165467,26		
			45°14'36"	15,00
778	378644,83	1165477,91		
			46°6'30"	29,25
779	378665,11	1165498,99		
			115°45'59"	5,77
780	378662,60	1165504,19		
			45°47'41"	24,98
781	378680,02	1165522,10		
			45°21'1"	62,50
782	378723,94	1165566,56		
			44°41'13"	37,50
783	378750,60	1165592,93		
			44°40'34"	22,50
784	378766,60	1165608,75		
			44°41'57"	17,50
785	378779,04	1165621,06		
			44°41'52"	20,10

1	2	3	4	5
786	378793,33	1165635,20		
			23°38'57"	10,02
787	378802,51	1165639,22		
			304°59'32"	0,12
788	378802,58	1165639,12		
			304°30'31"	3,69
789	378804,67	1165636,08		
			314°7'7"	6,44
790	378809,15	1165631,46		
			314°3'17"	15,00
791	378819,58	1165620,68		
			314°3'17"	15,00
792	378830,01	1165609,90		
			314°6'32"	15,00
793	378840,45	1165599,13		
			314°4'56"	7,50
794	378845,67	1165593,74		
			314°2'25"	10,98
795	378853,30	1165585,85		
			322°56'37"	6,14
796	378858,20	1165582,15		
			344°57'51"	9,17
797	378867,06	1165579,77		
			11°11'50"	8,96
798	378875,85	1165581,51		
			34°17'13"	7,19
799	378881,79	1165585,56		
			45°0'0"	3,07
800	378883,96	1165587,73		
			44°35'35"	37,82
801	378910,89	1165614,28		
			274°15'40"	42,40
802	378914,04	1165572,00		
			313°56'26"	54,68
803	378951,98	1165532,63		
			257°58'59"	42,75
804	378943,08	1165490,82		
			257°57'16"	13,90
805	378940,18	1165477,23		
			254°8'42"	6,11
806	378938,51	1165471,35		
			254°6'33"	41,89
807	378927,04	1165431,06		
			204°41'10"	13,91
808	378914,40	1165425,25		
			245°58'4"	14,17
809	378908,63	1165412,31		
			251°40'24"	5,02
810	378907,05	1165407,54		
			251°41'53"	59,99

1	2	3	4	5
811	378888,21	1165350,58		
			251°40'52"	12,50
812	378884,28	1165338,71		
			251°41'27"	8,66
813	378881,56	1165330,49		
			223°55'12"	18,76
814	378868,05	1165317,48		
			193°33'12"	18,99
815	378849,59	1165313,03		
			193°32'49"	42,86
816	378807,92	1165302,99		
			193°31'57"	12,14
817	378796,12	1165300,15		
			193°33'30"	12,50
818	378783,97	1165297,22		
			193°38'51"	2,50
819	378781,54	1165296,63		
			193°32'23"	37,50
820	378745,08	1165287,85		
			193°33'0"	30,01
821	378715,91	1165280,82		
			193°33'47"	18,21
822	378698,21	1165276,55		
			180°0'0"	11,91
823	378686,30	1165276,55		
			190°46'11"	47,63
824	378639,51	1165267,65		
			191°54'16"	22,49
825	378617,50	1165263,01		
			191°55'27"	7,50
826	378610,16	1165261,46		
			194°6'38"	7,51
827	378602,88	1165259,63		
			194°25'32"	26,77
828	378576,95	1165252,96		
			284°24'4"	8,00
829	378578,94	1165245,21		
			14°25'38"	25,25
830	378603,39	1165251,50		
			14°24'11"	7,96
831	378611,10	1165253,48		
			11°55'25"	24,54
832	378635,11	1165258,55		
			11°9'41"	25,68
833	378660,30	1165263,52		
			10°39'7"	27,32
834	378687,15	1165268,57		
			359°50'51"	11,27
835	378698,42	1165268,54		
			13°29'48"	60,24

1	2	3	4	5
836	378757,00	1165282,60		
			13°29'37"	118,29
837	378872,02	1165310,20		
			43°55'19"	22,92
838	378888,53	1165326,10		
			71°41'28"	87,76
839	378916,10	1165409,42		
			65°57'43"	10,75
840	378920,48	1165419,24		
			24°38'56"	14,58
841	378933,73	1165425,32		
			73°9'59"	37,12
842	378944,48	1165460,85		
			82°21'24"	2,33
843	378944,79	1165463,16		
			344°28'34"	0,37
844	378945,15	1165463,06		
			73°11'37"	5,12
845	378946,63	1165467,96		
			336°38'38"	37,71
846	378981,25	1165453,01		
			270°45'24"	37,87
847	378981,75	1165415,14		
			350°7'49"	17,79
848	378999,28	1165412,09		
			87°13'36"	2,89
849	378999,42	1165414,98		
			350°13'24"	17,67
850	379016,83	1165411,98		
			349°23'54"	19,68
851	379036,17	1165408,36		
			266°17'12"	4,17
852	379035,90	1165404,20		
			346°19'12"	26,93
853	379062,07	1165397,83		
			341°13'23"	13,23
854	379074,60	1165393,57		
			341°13'40"	34,37
855	379107,14	1165382,51		
			22°28'46"	0,31
856	379107,43	1165382,63		
			22°28'52"	12,06
857	379118,57	1165387,24		
			356°48'19"	57,24
858	379175,72	1165384,05		
			334°4'35"	50,74
859	379221,35	1165361,87		
			290°24'33"	50,59
860	379238,99	1165314,46		
			348°29'16"	13,33

1	2	3	4	5
861	379252,05	1165311,80		
			293°24'27"	43,60
862	379269,37	1165271,79		
			312°45'41"	33,67
863	379292,23	1165247,07		
			336°8'55"	114,87
864	379397,29	1165200,62		
			16°31'17"	26,51
865	379422,71	1165208,16		
			311°54'12"	37,57
866	379447,80	1165180,20		
			329°33'24"	255,34
867	379667,94	1165050,82		
			8°19'7"	21,50
868	379689,21	1165053,93		
			316°12'24"	44,33
869	379721,21	1165023,25		
			316°12'56"	15,00
870	379732,04	1165012,87		
			316°12'56"	30,00
871	379753,70	1164992,11		
			316°36'23"	27,50
872	379773,68	1164973,22		
			317°14'15"	24,99
873	379792,03	1164956,25		
			317°13'59"	17,97
874	379805,22	1164944,05		
			249°16'28"	4,75
875	379803,54	1164939,61		
			314°30'40"	26,52
876	379822,13	1164920,70		
			314°32'54"	48,41
877	379856,09	1164886,20		
			310°51'31"	19,09
878	379868,58	1164871,76		
			310°50'12"	28,54
879	379887,24	1164850,17		
			303°15'22"	10,25
880	379892,86	1164841,60		
			303°16'30"	8,80
881	379897,69	1164834,24		
			299°5'27"	6,19
882	379900,70	1164828,83		
			299°3'57"	25,01
883	379912,85	1164806,97		
			299°3'34"	23,74
884	379924,38	1164786,22		
			293°13'8"	3,75
885	379925,86	1164782,77		
			293°8'49"	11,63

1	2	3	4	5
886	379930,43	1164772,08		
			299°21'28"	5,87
887	379933,31	1164766,96		
			299°21'58"	7,50
888	379936,99	1164760,42		
			299°17'59"	7,50
889	379940,66	1164753,88		
			299°21'13"	21,79
890	379951,34	1164734,89		
			293°17'27"	5,72
891	379953,60	1164729,64		
			293°22'9"	15,00
892	379959,55	1164715,87		
			293°20'17"	8,10
893	379962,76	1164708,43		
			290°50'39"	21,89
894	379970,55	1164687,97		
			290°46'4"	7,92
895	379973,36	1164680,56		
			287°30'49"	7,08
896	379975,49	1164673,81		
			287°36'50"	7,50
897	379977,76	1164666,66		
			287°32'28"	15,00
898	379982,28	1164652,36		
			287°34'15"	14,67
899	379986,71	1164638,37		
			291°4'3"	2,75
900	379987,70	1164635,80		
			291°6'22"	15,00
901	379993,10	1164621,81		
			291°5'11"	26,18
902	380002,52	1164597,38		
			294°59'50"	5,23
903	380004,73	1164592,64		
			294°59'9"	21,09
904	380013,64	1164573,52		
			295°0'36"	15,00
905	380019,98	1164559,93		
			294°59'38"	15,01
906	380026,32	1164546,33		
			294°59'58"	13,75
907	380032,13	1164533,87		
			296°5'17"	25,24
908	380043,23	1164511,20		
			296°5'13"	45,00
909	380063,02	1164470,78		
			296°3'34"	13,68
910	380069,03	1164458,49		
			291°30'40"	10,25

1	2	3	4	5
911	380072,79	1164448,95		
			291°32'16"	12,50
912	380077,38	1164437,32		
			291°32'10"	11,22
913	380081,50	1164426,88		
			286°54'9"	1,89
914	380082,05	1164425,07		
			287°4'27"	19,04
915	380087,64	1164406,87		
			299°20'53"	22,20
916	380098,52	1164387,52		
			334°9'32"	18,06
917	380114,77	1164379,65		
			334°13'23"	4,55
918	380118,87	1164377,67		
			196°0'36"	3,66
919	380115,35	1164376,66		
			159°54'55"	6,26
920	380109,47	1164378,81		
			194°58'54"	0,73
921	380108,76	1164378,62		
			299°48'35"	8,77
922	380113,12	1164371,01		
			288°10'50"	7,12
923	380115,34	1164364,25		
			286°3'20"	7,16
924	380117,32	1164357,37		
			290°22'17"	2,90
925	380118,33	1164354,65		
			21°48'6"	0,70
926	380118,98	1164354,91		
			61°22'17"	7,45
927	380122,55	1164361,45		
			16°0'27"	2,54
928	380124,99	1164362,15		
			275°4'10"	8,71
929	380125,76	1164353,47		
			329°2'11"	0,06
930	380125,81	1164353,44		
			275°56'3"	5,61
931	380126,39	1164347,86		
			184°23'56"	0,13
932	380126,26	1164347,85		
			275°3'55"	67,84
933	380132,25	1164280,27		
			275°3'36"	27,78
934	380134,70	1164252,60		
			277°38'45"	25,25
935	380138,06	1164227,57		
			277°39'24"	12,83

1	2	3	4	5
936	380139,77	1164214,85		
			283°1'34"	2,75
937	380140,39	1164212,17		
			283°3'49"	5,00
938	380141,52	1164207,30		
			282°55'34"	2,50
939	380142,08	1164204,86		
			283°7'10"	7,58
940	380143,80	1164197,48		
			279°16'49"	7,75
941	380145,05	1164189,83		
			279°19'21"	35,00
942	380150,72	1164155,29		
			279°19'6"	42,49
943	380157,60	1164113,36		
			282°37'10"	2,75
944	380158,20	1164110,68		
			282°31'11"	113,07
945	380182,71	1164000,30		
			279°29'54"	47,21
946	380190,50	1163953,74		
			273°18'59"	31,46
947	380192,32	1163922,33		
			280°19'16"	25,56
948	380196,90	1163897,18		
			276°13'55"	5,25
949	380197,47	1163891,96		
			276°10'3"	78,00
950	380205,85	1163814,41		
			349°44'32"	71,04
951	380275,75	1163801,76		
			279°17'30"	55,18
952	380284,66	1163747,30		
			281°10'51"	44,30
953	380293,25	1163703,84		
			285°10'53"	42,23
954	380304,31	1163663,08		
			285°10'45"	40,98
955	380315,04	1163623,53		
			281°18'16"	39,03
956	380322,69	1163585,26		
			281°18'42"	67,50
957	380335,93	1163519,07		
			281°25'8"	35,10
958	380342,88	1163484,66		
			281°4'16"	17,39
959	380346,22	1163467,59		
			280°12'58"	7,50
960	380347,55	1163460,21		
			279°15'20"	167,50

1	2	3	4	5
961	380374,49	1163294,89		
			279°15'37"	109,99
962	380392,19	1163186,33		
			279°15'32"	152,65
963	380416,75	1163035,67		
			339°51'46"	79,30
964	380491,20	1163008,37		
			267°59'16"	72,61
965	380488,65	1162935,80		
			258°0'33"	70,13
966	380474,08	1162867,20		
			279°13'20"	2,75
967	380474,52	1162864,49		
			279°24'40"	135,52
968	380496,68	1162730,79		
			285°52'29"	74,47
969	380517,05	1162659,16		
			285°56'6"	15,01
970	380521,17	1162644,73		
			285°54'25"	20,36
971	380526,75	1162625,15		
			293°2'34"	3,86
972	380528,26	1162621,60		
			293°3'2"	69,01
973	380555,28	1162558,10		
			324°42'55"	15,55
974	380567,97	1162549,12		
			359°33'25"	73,70
975	380641,67	1162548,55		
			270°0'0"	3,54
976	380641,67	1162545,01		
			331°23'11"	96,70
977	380726,56	1162498,70		
			270°27'47"	38,36
978	380726,87	1162460,34		
			260°24'40"	27,49
979	380722,29	1162433,23		
			262°28'47"	12,76
980	380720,62	1162420,58		
			262°27'9"	7,23
981	380719,67	1162413,41		
			336°26'19"	1,45
982	380721,00	1162412,83		
			260°17'5"	35,73
983	380714,97	1162377,61		
			262°30'30"	44,94
984	380709,11	1162333,05		
			256°57'5"	23,78
985	380703,74	1162309,88		
			261°40'18"	63,31

1	2	3	4	5
986	380694,57	1162247,24		
			211°8'38"	2,18
987	380692,70	1162246,11		
			263°58'47"	13,06
988	380691,33	1162233,12		
			288°56'40"	25,26
989	380699,53	1162209,23		
			288°55'47"	18,31
990	380705,47	1162191,91		
			16°28'37"	2,22
991	380707,60	1162192,54		
			283°36'22"	3,23
992	380708,36	1162189,40		
			205°19'11"	2,06
993	380706,50	1162188,52		
			284°8'33"	66,79
994	380722,82	1162123,75		
			17°34'17"	3,15
995	380725,82	1162124,70		
			287°54'7"	3,06
996	380726,76	1162121,79		
			200°27'9"	3,23
997	380723,73	1162120,66		
			286°27'1"	52,41
998	380738,57	1162070,40		
			354°7'24"	60,36
999	380798,61	1162064,22		
			347°45'38"	41,70
1000	380839,36	1162055,38		
			303°18'39"	6,28
1001	380842,81	1162050,13		
			348°32'39"	28,45
1002	380870,69	1162044,48		
			357°48'12"	19,30
1003	380889,98	1162043,74		
			357°48'8"	9,65
1004	380899,62	1162043,37		
			353°1'17"	5,35
1005	380904,93	1162042,72		
			349°56'3"	3,43
1006	380908,31	1162042,12		
			344°49'17"	6,57
1007	380914,65	1162040,40		
			345°18'52"	18,18
1008	380932,24	1162035,79		
			283°23'50"	11,31
1009	380934,86	1162024,79		
			284°48'49"	5,01
1010	380936,14	1162019,95		
			284°46'1"	17,50

1	2	3	4	5
1011	380940,60	1162003,03		
			284°47'57"	35,70
1012	380949,72	1161968,51		
			272°37'34"	29,90
1013	380951,09	1161938,64		
			265°33'37"	207,84
1014	380935,00	1161731,42		
			265°33'53"	61,03
1015	380930,28	1161670,57		
			268°3'7"	1,47
1016	380930,23	1161669,10		
			268°9'49"	4,99
1017	380930,07	1161664,11		
			268°10'34"	166,20
1018	380924,78	1161497,99		
			260°13'37"	126,30
1019	380903,34	1161373,52		
			260°13'51"	59,82
1020	380893,19	1161314,57		
			265°56'23"	77,67
1021	380887,69	1161237,09		
			262°46'30"	48,98
1022	380881,53	1161188,50		
			204°25'6"	69,72
1023	380818,05	1161159,68		
			204°57'47"	138,21
1024	380692,75	1161101,35		
			241°29'53"	47,23
1025	380670,21	1161059,84		
			259°18'47"	342,74
1026	380606,65	1160723,04		
			259°19'9"	41,81
1027	380598,90	1160681,95		
			164°49'38"	3,06
1028	380595,95	1160682,75		
			168°57'12"	4,70
1029	380591,34	1160683,65		
			169°2'10"	32,49
1030	380559,44	1160689,83		
			169°1'24"	12,81
1031	380546,86	1160692,27		
			178°12'37"	6,40
1032	380540,46	1160692,47		
			201°21'38"	9,17
1033	380531,92	1160689,13		
			226°43'30"	9,16
1034	380525,64	1160682,46		
			249°45'28"	6,42
1035	380523,42	1160676,44		
			259°2'32"	18,83

1	2	3	4	5
1036	380519,84	1160657,95		
			259°1'10"	21,16
1037	380515,81	1160637,18		
			268°12'47"	6,41
1038	380515,61	1160630,77		
			291°23'11"	8,97
1039	380518,88	1160622,42		
			315°0'1"	2,93
1040	380520,95	1160620,35		
			316°42'19"	6,42
1041	380525,62	1160615,95		
			339°45'28"	6,42
1042	380531,64	1160613,73		
			349°2'2"	45,79
1043	380576,59	1160605,02		
			267°32'31"	28,45
1044	380575,37	1160576,60		
			259°10'54"	49,60
1045	380566,06	1160527,88		
			259°11'4"	32,51
1046	380559,96	1160495,95		
			259°13'25"	24,44
1047	380555,39	1160471,94		
			261°52'12"	0,07
1048	380555,38	1160471,87		
			282°6'8"	11,07
1049	380557,70	1160461,05		
			282°23'47"	15,00
1050	380560,92	1160446,40		
			282°21'33"	15,00
1051	380564,13	1160431,75		
			282°23'28"	8,11
1052	380565,87	1160423,83		
			270°0'0"	10,93
1053	380565,87	1160412,90		
			256°53'31"	13,63
490	380562,78	1160399,63		
			256°53'47"	9,84
665	380560,55	1160390,05		
			263°33'0"	31,07
666	380557,06	1160359,18		
			257°59'3"	57,93
667	380545,00	1160302,52		
			260°17'58"	41,48
668	380538,01	1160261,63		
			252°32'0"	34,25
669	380527,73	1160228,96		
			264°54'16"	57,20
670	380522,65	1160171,99		
			259°9'53"	53,51

1	2	3	4	5
671	380512,59	1160119,43		
			307°12'56"	5,64
672	380516,00	1160114,94		
			258°32'1"	47,33
673	380506,59	1160068,55		
			230°16'4"	13,02
674	380498,27	1160058,54		
			258°54'31"	125,07
675	380474,21	1159935,81		
			259°28'36"	39,15
676	380467,06	1159897,32		
			258°44'46"	70,20
677	380453,36	1159828,47		
			217°27'41"	34,49
678	380425,98	1159807,49		
			258°44'55"	234,17
679	380380,29	1159577,82		
			234°10'6"	99,90
680	380321,81	1159496,83		
			285°40'20"	237,22
1087	380385,89	1159268,43		
			285°46'19"	102,50
1088	380413,75	1159169,79		
			285°46'28"	97,55
1089	380440,27	1159075,91		
			323°1'33"	74,55
681	380499,83	1159031,07		
			286°22'3"	91,41
1094	380525,59	1158943,36		
			285°49'49"	51,84
1095	380539,73	1158893,49		
			270°16'43"	53,48
1096	380539,99	1158840,01		
			277°18'32"	105,26
1097	380553,38	1158735,61		
			277°16'31"	9,95
1098	380554,64	1158725,74		
			319°14'12"	27,18
1099	380575,23	1158707,99		
			285°51'11"	175,57
1100	380623,19	1158539,10		
			285°51'19"	112,41
1101	380653,90	1158430,97		
			269°23'30"	32,95
1102	380653,55	1158398,02		
			253°45'18"	6,04
1103	380651,86	1158392,22		
			174°39'57"	16,67
1104	380635,26	1158393,77		
			184°44'50"	8,58

1	2	3	4	5
1105	380626,71	1158393,06		
			208°34'2"	8,45
1106	380619,29	1158389,02		
			235°52'5"	10,43
1107	380613,44	1158380,39		
			268°43'53"	12,19
1108	380613,17	1158368,20		
			286°54'37"	20,56
1109	380619,15	1158348,53		
			287°50'20"	23,70
1110	380626,41	1158325,97		
			200°31'2"	55,01
1111	380574,89	1158306,69		
			286°6'29"	72,59
1112	380595,03	1158236,95		
			298°19'11"	75,95
1113	380631,06	1158170,09		
			305°45'7"	76,16
1114	380675,56	1158108,28		
			311°39'8"	148,09
1115	380773,98	1157997,63		
			279°54'5"	71,88
1116	380786,34	1157926,82		
			245°3'26"	110,12
1117	380739,90	1157826,97		
			316°46'47"	45,76
1118	380773,25	1157795,63		
			316°43'34"	7,51
1	380778,72	1157790,48		
Контур 2				
1119	380528,08	1164815,65		
			80°49'3"	26,26
1120	380532,27	1164841,57		
			172°6'58"	23,04
1121	380509,45	1164844,73		
			261°35'6"	25,01
1122	380505,79	1164819,99		
			348°58'56"	22,71
1119	380528,08	1164815,65		
Общая площадь: 269717 кв.м				

4. Перечень координат характерных точек границ зон планируемого размещения линейных объектов, подлежащих реконструкции в связи с изменением их местоположения.

В проектируемом линейном объекте «Строительство канализационного коллектора от камеры гашения г. Пионерского до канализационной насосной станции г. Светлогорска по ул. Балтийская, 22 (с учетом реконструкции), далее через п. Приморье до объекта «Детский круглогодичный спортивно-

оздоровительный центр Калининградской области» в границах муниципальных образований «Светлогорский городской округ», «Зеленоградский городской округ», «Пионерский городской округ» Калининградской области» отсутствуют предложения по реконструкции линейных объектов в связи с изменением их местоположения.

5. Предельные параметры разрешенного строительства, реконструкции объектов капитального строительства, входящих в состав линейных объектов в границах зон их планируемого размещения.

Предельные параметры разрешенного строительства, реконструкции объектов капитального строительства определяются градостроительными регламентами установленными правилами землепользования и застройки.

В соответствии с частью 4, статьи 36, Градостроительного кодекса Российской Федерации, действие градостроительного регламента не распространяется на земельные участки, предназначенные для размещения линейных объектов и (или) занятые линейными объектами.

В состав проектируемого линейного объекта «Строительство канализационного коллектора от камеры гашения г. Пионерского до канализационной насосной станции г. Светлогорска по ул. Балтийская, 22 (с учетом реконструкции), далее через п. Приморье до объекта «Детский круглогодичный спортивно-оздоровительный центр Калининградской области» в границах муниципальных образований «Светлогорский городской округ», «Зеленоградский городской округ», «Пионерский городской округ» Калининградской области» входят объекты капитального строительства: канализационная насосная станция №1, канализационная насосная станция №2, канализационная насосная станция №3, канализационная насосная станция №4, канализационная насосная станция №5, главная канализационная насосная станция «Светлогорск», главная канализационная насосная станция «Отрадное», КНС ливневых стоков, спускная камера 1, спускная камера 2, спускная камера 3, спускная камера 4, спускная камера 5, камера гашения в Пионерском.

Для входящих в состав линейного объекта объектов капитального строительства, с учётом изменений в Правила землепользования и застройки городского поселения «Город Светлогорск» (утв. постановлением Правительства Калининградской области от 22 марта 2019 года № 196), при соблюдении градостроительных и технических регламентов, санитарных и противопожарных норм, нормативных разрывов с прочими объектами капитального строительства в составе всех территориальных зон могут размещаться:

1) объекты электро-, водо-, газообеспечения, канализование, телефонизация и т.д., объекты, предназначенные для обеспечения функционирования и нормальной эксплуатации объектов недвижимости;

2) инженерно-технические объекты, сооружения и коммуникации…") Предельные параметры разрешенного строительства, реконструкции объектов таких объектов капитального строительства правилами землепользования

не нормируются, их следует определять в соответствии с ведомственными и строительными нормами.

6. Информация о необходимости осуществления мероприятий по защите сохраняемых объектов капитального строительства (здание, строение, сооружение, объекты, строительство которых не завершено), существующих и строящихся на момент подготовки проекта планировки территории, а также объектов капитального строительства, планируемых к строительству в соответствии с ранее утвержденной документацией по планировке территории, от возможного негативного воздействия в связи с размещением линейных объектов.

Пересечение границ зон планируемого размещения линейного объекта регионального значения «Строительство канализационного коллектора от КНС «Детский круглогодичный спортивно-оздоровительный центр, Калининградская область» до камеры гашения в г. Пионерский» Калининградская область, Светлогорский городской округ» с элементами улично-дорожной сети следует осуществлять в футляре, методами, обеспечивающими сохранность элементов улично-дорожной сети.

Дополнительных мероприятий, требующих ограничения влияния строительства на здания и сооружения, вблизи которых будет производиться строительство линейного объекта «Строительство канализационного коллектора от камеры гашения г. Пионерского до канализационной насосной станции г. Светлогорска по ул. Балтийская, 22 (с учетом реконструкции), далее через п. Приморье до объекта «Детский круглогодичный спортивно-оздоровительный центр Калининградской области» в границах муниципальных образований «Светлогорский городской округ», «Зеленоградский городской округ», «Пионерский городской округ» Калининградской области», не требуется.

7. Информация о необходимости осуществления мероприятий по сохранению объектов культурного наследия от возможного негативного воздействия в связи с размещением линейных объектов.

Зоны планируемого размещения линейного объекта «Строительство канализационного коллектора от камеры гашения г. Пионерского до канализационной насосной станции г. Светлогорска по ул. Балтийская, 22 (с учетом реконструкции), далее через п. Приморье до объекта «Детский круглогодичный спортивно-оздоровительный центр Калининградской области» в границах муниципальных образований «Светлогорский городской округ», «Зеленоградский городской округ», «Пионерский городской округ» Калининградской области» частично расположена в границах защитных зон следующих объектов культурного наследия:

- объект культурного наследия местного (муниципального) значения «Здание железнодорожного вокзала», 1910 год, Калининградская область, город Светлогорск, улица Станционная, 1а.

В соответствии с пунктом 1 статьи 34.1 Федерального закона от 25.06.2002 № 73-ФЗ «Об объектах культурного наследия (памятниках истории и культуры) народов Российской Федерации» в границах защитных зон объектов культурного наследия, включенных в реестр, в целях обеспечения сохранности объектов культурного наследия и композиционно-видовых связей (панорам) запрещаются строительство объектов капитального строительства и их реконструкция, связанная с изменением их параметров (высоты, количества этажей, площади), за исключением строительства и реконструкции линейных объектов.

При проведении археологических полевых работ были выявлены 6 объектов археологического наследия.

Любая деятельность в пределах территории объекта культурного наследия, как учтенного в государственном реестре объектов культурного наследия, так и выявленного, регламентируется Федеральным Законом № 73 от 25.06.2002 г. «Об объектах культурного наследия (памятниках истории и культуры) народов Российской Федерации» в актуальной редакции, постановлениями Правительства РФ, правовыми актами субъекта Федерации, а также - подзаконными актами.

На территории объекта археологического наследия земляные, строительные, мелиоративные и прочие работы могут выполняться только после проведения мероприятий по сохранению объектов археологического наследия. Согласно ст. 40.2 № 73-ФЗ от 25.06.2002 г. «в случае невозможности обеспечить физическую сохранность объекта археологического наследия под сохранением этого объекта археологического наследия понимаются спасательные археологические полевые работы, проводимые в порядке, определенном статьей 45.1 73-ФЗ, с полным или частичным изъятием археологических предметов из раскопов».

В соответствии с Планом мероприятий по обеспечению сохранности выявленных объектов археологического наследия, расположенных в зоне размещения линейного объекта: «Строительство канализационного коллектора от камеры гашения г. Пионерского до канализационной насосной станции г. Светлогорска по ул. Балтийская, 22 (с учетом реконструкции), далее через п. Приморье до объекта «Детский круглогодичный спортивно-оздоровительный центр Калининградской области» в границах муниципальных образований «Светлогорский городской округ», «Зеленоградский городской округ», «Пионерский городской округ» Калининградской области» предполагаются следующие мероприятия:

- визуальное обследование;
- шурфовочные работы;
- оценка воздействия строительства на объекты археологического наследия;
- производство охранных археологических работ.

8. Информация о необходимости осуществления мероприятий по охране окружающей среды.

С целью охраны окружающей среды в проекте применяются следующие мероприятия:

I. Мероприятия по уменьшению выбросов загрязняющих веществ в атмосферу

Воздействие на качество атмосферного воздуха во время проведения работ будет ослаблено благодаря организации надлежащего ремонтно-технического обслуживания машин. Мероприятия по уменьшению выбросов загрязняющих веществ в атмосферу при строительстве объекта приведены ниже:

- ремонт строительно-монтажной техники производить на производственной базе подрядчика;
- все монтажные работы проводить исключительно в пределах территории размещения объекта;
- работа строительных машин и механизмов должна быть отрегулирована на минимально допустимый выброс выхлопных газов и уровень шума;
- запрещение на оставление техники, не задействованной в технологии строительства работающими двигателями в любое время;
- исключение холостого пробега;
- строгое выполнение технологии производства;
- производственная база строительной организации должна быть оборудована средствами контроля за токсичностью и дымностью отработанных газов;
- своевременный ремонт, техническое обслуживание и регулирование систем питания топлива и зажигания позволяет на 10% снизить количество выбросов в атмосферу;
- строгое соблюдение сроков проведения ТО и контроля токсичности и дымности подвижного состава.

Поэтапная организация производства работ позволяет сократить до минимума количество одновременно работающей техники и механизмов, а следовательно уменьшить количество выбросов загрязняющих веществ в атмосферу.

II. Мероприятия по охране и рациональному использованию земельных ресурсов и почвенного покрова.

Проектирование объекта произведено с учетом максимального сохранения существующих насаждений в пределах территории строительства.

Согласно ст. 42 Земельного кодекса собственники земельных участков и лица, не являющиеся собственниками земельных участков, обязаны:

- использовать земельные участки в соответствии с их целевым назначением и принадлежностью к той или иной категории земель и разрешенным использованием способами, которые не должны наносить вред окружающей среде, в том числе земле как природному объекту;
- осуществлять мероприятия по охране земель, водных и других природных объектов; соблюдать при использовании земельных участков требования градостроительных регламентов, строительных, экологических, санитарно-гигиенических, противопожарных и иных правил и нормативов;
- не допускать загрязнение, захламление, деградацию и ухудшение плодородия почв на землях соответствующих категорий;
- выполнять иные требования, предусмотренные настоящим Кодексом, федеральными законами.

Использование земель должно осуществляться способами, обеспечивающими сохранение экологических систем, способности земли быть средством производства, основой осуществления хозяйственной и иных видов деятельности.

Целями охраны земель являются:

1) предотвращение деградации, загрязнения, захламления, нарушения земель, других негативных (вредных) воздействий хозяйственной деятельности;

2) обеспечение улучшения и восстановления земель, подвергшихся деградации, загрязнению, захламлению, нарушению, другим негативным (вредным) воздействиям хозяйственной деятельности.

При строительстве и эксплуатации объекта можно выделить виды негативного воздействия на земельные ресурсы:

1. Нарушение или загрязнение поверхности отвода и прилегающих земель в процессе строительства и эксплуатации объекта. Возможное загрязнение поверхности почвы:

-нефтепродуктами, ГСМ;

-отходами строительных материалов при строительстве (куски изоляции, металлопроката, труб, песок, цемент и пр.);

- хозяйственно-бытовыми и ливневыми стоками; твердыми бытовыми отходами.

2. Нарушение сложившихся форм естественного рельефа в результате выполнения строительных работ. Техногенное нарушение микрорельефа, вызванное прохождением техники и установкой механизмов.

При проведении строительных работ возможно негативное воздействие на земельные ресурсы.

После завершения работ во время проведения благоустройства территории предусматривается:

- спрямление участка от выемок, котлованов, холмов;
- сбор всех приспособлений, относящихся к эксплуатации объекта;
- вывод техники с территории;
- сбор и вывоз отходов;
- вывоз емкостей биотуалетов на очистные сооружения; уборка строительного мусора;
- окончательная планировка участков;
- проверка состояния грунтов, с целью исключения возможности засыпки загрязненного грунта плодородным слоем.

При решении вопросов, связанных с рациональным использованием земельного фонда, предусмотрено:

- временные подъездные дороги по возможности прокладывать с использованием существующих местных проездов;
- для передвижения тяжёлой дорожно-строительной техники использовать только имеющиеся временные и постоянные дороги.

III. Мероприятия по сбору, использованию, обезвреживанию, транспортировке и размещению опасных отходов

После окончания строительных работ все отходы вывозятся в установленные места. Очередное и сезонное техническое обслуживание, и ремонт техники проводится на производственной базе.

IV. Мероприятия по обращению с отходами

Особенность обращения с отходами на этапе строительства состоит в следующем:

- отсутствие длительного накопления отходов вследствие того, что вывоз в места захоронения будет происходить параллельно графику производства строительных работ;

- технологические процессы строительства базируются на принципе максимального использования сырьевых материалов и оборудования, что обеспечит минимальное количество отходов ремонта;

- ремонт строительной техники и автотранспорта, а также заправка топливом, будут производиться на строительных базах или специально отведенных для этих целей местах;

- после завершения работ вся территория должна быть очищена от строительного мусора;

- стационарные машины и механизмы должны устанавливаться на металлические поддоны для сбора вытекающего масла, дизтоплива и конденсата;

- для предотвращения выноса грязи на прилегающие улицы и автомагистрали предусматривается установка и эксплуатация пунктов мойки колес автотранспорта, используемого при строительстве;

- все временные здания и сооружения необходимо размещать на специально отведенных площадках;

- на строительных площадках необходимо иметь спецконтейнеры для промасленной ветоши и загрязненного нефтепродуктами грунта;

- возле бытовых вагончиков необходимо иметь контейнеры для бытовых отходов;

- все отходы вывозить на специализированные полигоны, включенные в перечень ГРОРО.

Особенность обращения с отходами на этапе эксплуатации объекта состоит в следующем:

- время воздействия на окружающую среду носит периодический характер; - отсутствие длительного накопления отходов, вследствие того, что вывоз в места захоронения происходит регулярно.

V. Мероприятия по охране растительного и животного мира.

Основными факторами воздействия проектируемого объекта на растительный и животный мир являются:

- изменение рельефа и параметров поверхностного стока;

- шумовые, вибрационные, световые и электромагнитные виды воздействия при строительстве объекта.

С целью уменьшения негативного воздействия на объекты растительного и животного мира в ходе реализации проекта будут обеспечиваться мероприятия по:

- предотвращению разливов нефтепродуктов, загрязнения территории производственными, бытовыми отходами и стройматериалами, в том числе пожароопасными;

- уборке территории от мусора после окончания работ;

- вывозу всех видов отходов с площадки работ;

- проведению инструктажей с работниками по охране растительного мира;

- хранению материалов и сырья только в огороженных местах на бетонированных и обвалованных площадках;

- мероприятия по снижению шума.

При организации строительной площадки вблизи зеленых насаждений работа строительных машин и механизмов должна обеспечить сохранность существующих насаждений после завершения строительства запрещается оставлять неубранные конструкции, оборудование и не засыпанные участки траншей, ям. Охране подлежат все виды диких растений и животных, составляющие важную часть окружающей природной среды.

В период строительства воздействие на животный мир будет достаточно локальным во времени и пространстве и не повлечет за собой радикального ухудшения условий существования животных.

VI. Мероприятия по охране недр и земель

Недра являются частью земной коры, расположенной ниже почвенного слоя, а при его отсутствии - ниже земной поверхности и дна водоемов и водотоков, простирающейся до глубин, доступных для геологического изучения и освоения.

При пользовании недрами должны обеспечиваться безопасность для жизни и здоровья населения, охрана зданий и сооружений, атмосферного воздуха, земель, лесов, вод, животного мира и других объектов окружающей среды. При проведении работ должны быть выполнены следующие положения:

а) соблюдение требований законодательства, а также утвержденных в установленном порядке стандартов (норм, правил) по технологии ведения работ, связанных с пользованием недрами, и при первичной переработке минерального сырья;

б) соблюдение требований технических проектов, планов и схем развития горных работ, недопущение сверхнормативных потерь, разубоживания и выборочной отработки полезных ископаемых;

в) ведение геологической, маркшейдерской и иной документации в процессе всех видов пользования недрами и ее сохранность;

г) безопасное ведение работ, связанных с пользованием недрами;

д) соблюдение утвержденных в установленном порядке стандартов (норм, правил), регламентирующих условия охраны недр, атмосферного воздуха, земель, лесов, вод, а также зданий и сооружений от вредного влияния работ, связанных с пользованием недрами;

е) приведение участков земли и других природных объектов, нарушенных при пользовании недрами, в состояние, пригодное для их дальнейшего использования;

ж) выполнение условий, установленных лицензией или соглашением о разделе продукции.

Основным мероприятием по охране недр при строительстве является выбор технологии, качественное выполнение работ, строгое выполнение требований проекта.

9. Информация о необходимости осуществления мероприятий по защите территории от чрезвычайных ситуаций природного и техногенного характера, в том числе по обеспечению пожарной безопасности и гражданской обороне.

Проектируемый объект не отнесен к; опасным производственным объектам, особо опасным, технически сложным и уникальным объектам, не отнесен к объектам атомной энергии, так же проектируемый объект не отнесен к категории по гражданской обороне.

Проектируемый объект расположен вне зон воздействия взрывоопасных, химически опасных и радиационно-опасных объектов.

Разработка мероприятий по гражданской обороне, мероприятий по предупреждению чрезвычайных ситуаций природного и техногенного характера в составе данного объекта не требуется.

Во исполнение требований Федерального Закона Российской Федерации от 21 декабря 1994 года №68-ФЗ «О защите населении и территорий от чрезвычайных ситуаций природного и техногенного характера» предусмотреть:

- установку в помещениях устройств получения информации от системы оповещения населения области (радиоприемник эфирного радиовещания, стационарно настроенный на частоту вещания «Радио России» 103,9 FM, или приемник кабельного телевидения или эфирного цифрового телевидения);
- оборудование систем голосового оповещения о чрезвычайных ситуациях различных типов и порядке действия персонала (возможно комбинированное использование систем пожарной сигнализации);
- оборудование прямых телефонных связей к ближайшим диспетчерским пунктам пожарной охраны;
- территорию, на которой будут проводиться земляные работы проверить на наличие взрывоопасных предметов.

ПРОЕКТ ПЛАНИРОВКИ ТЕРРИТОРИИ С ПРОЕКТОМ МЕЖЕВАНИЯ В ЕГО СОСТАВЕ, ПРЕДУСМАТРИВАЮЩИЙ РАЗМЕЩЕНИЕ ЛИНЕЙНОГО ОБЪЕКТА РЕГИОНАЛЬНОГО ЗНАЧЕНИЯ «СТРОИТЕЛЬСТВО КАНАЛИЗАЦИОННОГО КОЛЛЕКТОРА ОТ КАМЕРЫ ГАШЕНИЯ Г. ПИОНЕРСКОГО ДО КАНАЛИЗАЦИОННОЙ НАСОСНОЙ СТАНЦИИ Г. СВЕТЛОГОРСКА ПО УЛ. БАЛТИЙСКАЯ, 22 (С УЧЕТОМ РЕКОНСТРУКЦИИ), ДАЛЕЕ ЧЕРЕЗ П. ПРИМОРЬЕ ДО ОБЪЕКТА «ДЕТСКИЙ КРУГЛОГОДИЧНЫЙ СПОРТИВНО-ОЗДОРОВИТЕЛЬНЫЙ ЦЕНТР КАЛИНИНГРАДСКОЙ ОБЛАСТИ» В ГРАНИЦАХ МУНИЦИПАЛЬНЫХ ОБРАЗОВАНИЙ «СВЕТЛОГОРСКИЙ ГОРОДСКОЙ ОКРУГ», «ЗЕЛЕНОГРАДСКИЙ ГОРОДСКОЙ ОКРУГ», «ПИОНЕРСКИЙ ГОРОДСКОЙ ОКРУГ» КАЛИНИНГРАДСКОЙ ОБЛАСТИ»

ОСНОВНАЯ ЧАСТЬ ПРОЕКТА МЕЖЕВАНИЯ ТЕРРИТОРИИ

РАЗДЕЛ 1. «ПРОЕКТ МЕЖЕВАНИЯ ТЕРРИТОРИИ. ГРАФИЧЕСКАЯ ЧАСТЬ»

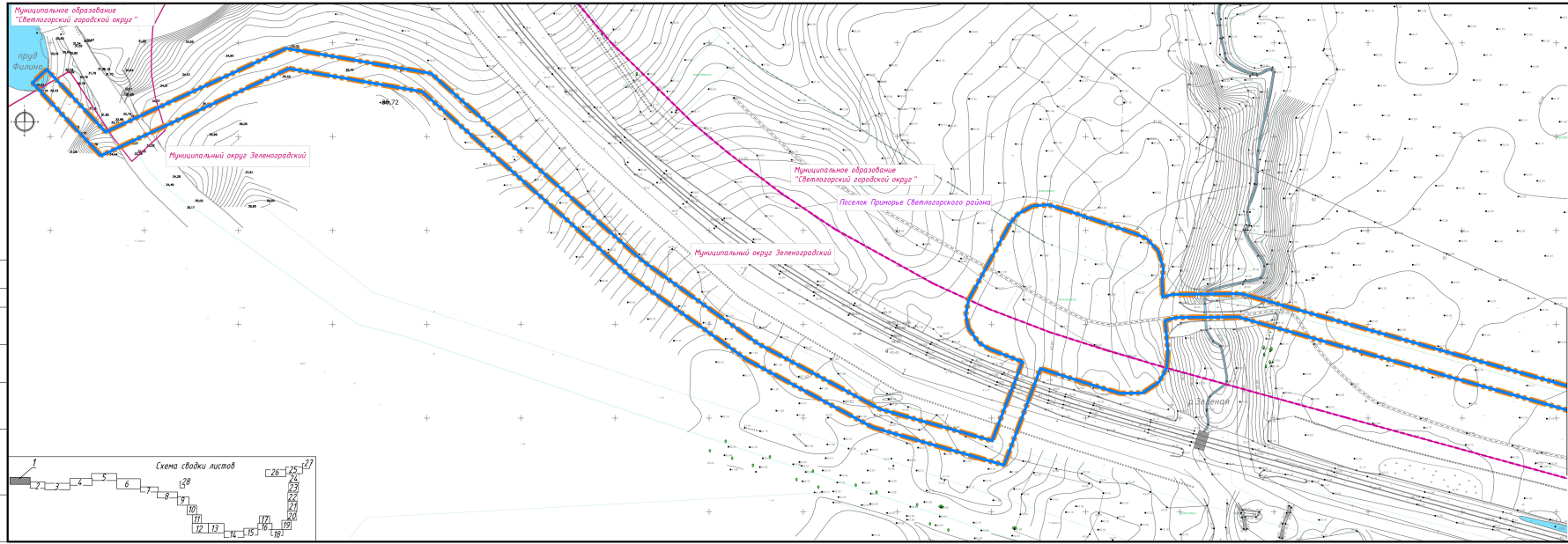

УСЛОВНЫЕ ОБОЗНАЧЕНИЯ

- Границы территории, в отношении которой осуществляется подготовка проекта межевания
- Граница муниципальных образований
- Граница населенного пункта
- 39:12:021102:179 — Границы существующих земельных участков, учтенных в Едином государственном реестре недвижимости
- 39:11:010123 — Границы кадастровых кварталов
- Границы планируемых элементов планировочной структуры

Примечание.

1. Границы существующих элементов планировочной структуры в пределах границ настоящего проекта межевания отсутствуют.
2. Красные линии, устанавливаемые, изменяемые, отменяемые в пределах границ настоящего проекта межевания отсутствуют;
3. Линии отступа от красных линий в объеме настоящего проекта не предусматриваются;
4. Границы земельных участков, образование которых предусмотрено схемой расположения земельного участка или земельных участков на кадастровом плане территории, срок действия которой не истек в пределах границ настоящего проекта межевания отсутствуют.

						1005 С – ПМ 1		
Изм.	Кол.уч.	Лист	№док.	Подпись	Дата	Проект межевания территории. Основная часть	Стадия	Лист	Листов
							ПМ1	1	28
ГИП		Крюков			2021	Чертеж межевания территории. М1:1000	АО институт «Запводпроект»		
Разработал		Скобликий			2021				

Формат А4х5

Согласовано

Инв.№ подл. | Подпись и дата | Взам.инв.№

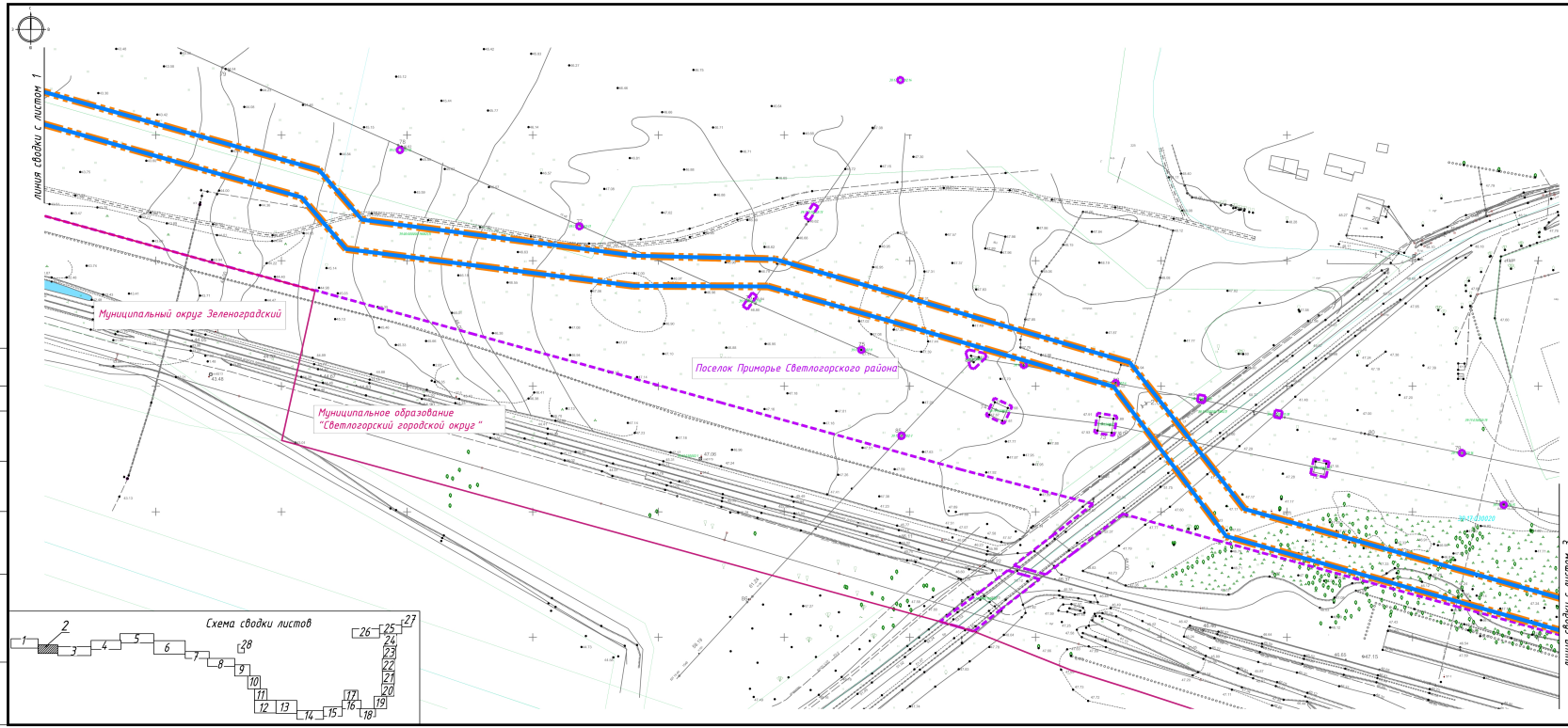

Схема сводки листов

УСЛОВНЫЕ ОБОЗНАЧЕНИЯ

- Границы территории, в отношении которой осуществляется подготовка проекта межевания
- Граница муниципальных образований
- Граница населенного пункта
- 39:12:020102:119 — Границы существующих земельных участков, учтенных в Едином государственном реестре недвижимости
- 39:17:030020 — Границы кадастровых кварталов
- Границы планируемых элементов планировочной структуры

Примечание.

1. Границы существующих элементов планировочной структуры в пределах границ настоящего проекта межевания отсутствуют.
2. Красные линии, устанавливаемые, изменяемые, отменяемые в пределах границ настоящего проекта межевания отсутствуют;
3. Линии отступа от красных линий в объеме настоящего проекта не предусматриваются;
4. Границы земельных участков, образование которых предусмотрено схемой расположения земельного участка или земельных участков на кадастровом плане территории, срок действия которой не истек в пределах границ настоящего проекта межевания отсутствуют.

Изм.	Кол.уч.	Лист	№док.	Подпись	Дата	1005 С – ПМ 1		
						Проект межевания территории с границами земельных и их частей, предусматривающий размещение линейного объекта регионального значения «Окружная» (многоуровневая магистраль на северо-западе города с Приморском до многоуровневой магистрали стоимостью по ул. Балтийская, 12 (с учетом реконструкции), более чем г. Приморск до объекта «Дорожный обслуживающий центр Калининградской области» в границах муниципальных образований «Светлогорский городской округ», «Зеленоградский городской округ» Калининградской области.		
						Проект межевания территории. Основная часть	Стадия: ПМ1	Лист: 2 / Листов:
ГИП		Крюков			2021	Чертеж межевания территории. М1:1000	АО институт «Запводпроект»	
Разработал		Скоблицкий			2021			

Формат А4х4

Согласовано

Инв.№ подл. | Подпись и дата | Взам.инв.№

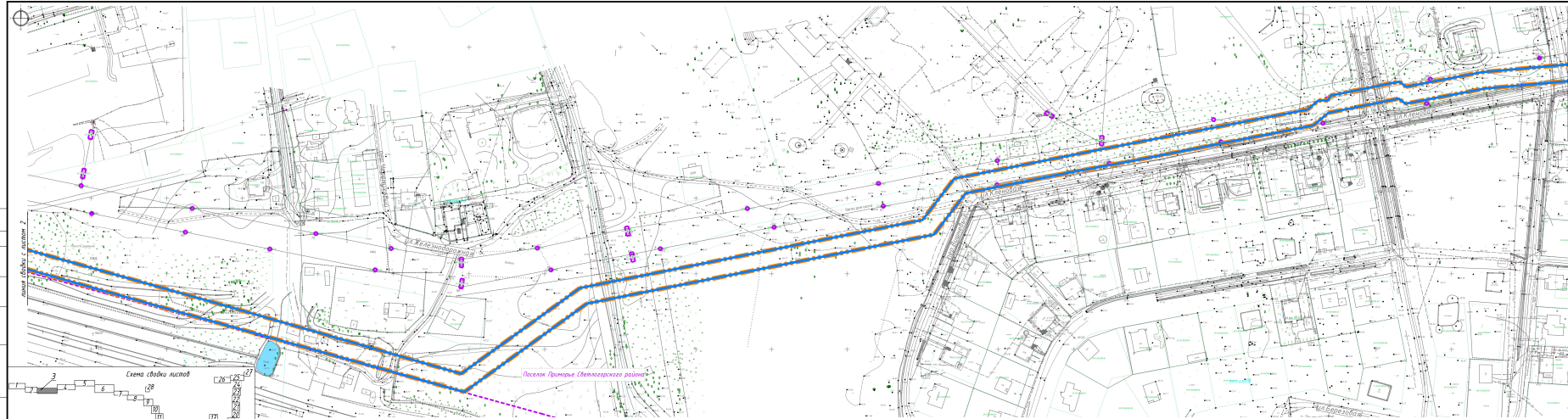

УСЛОВНЫЕ ОБОЗНАЧЕНИЯ

- Границы территории, в отношении которой осуществляется подготовка проекта межевания
- Граница муниципальных образований
- Граница населенного пункта
- 39:02:000821:99 — Границы существующих земельных участков, учтенных в Едином государственном реестре недвижимости
- 39:12:000029 — Границы кадастровых кварталов
- Границы планируемых элементов планировочной структуры

Примечания.

1. Границы существующих элементов планировочной структуры в пределах границ настоящего проекта межевания отсутствуют.
2. Красные линии, устанавливаемые, изменяемые, отменяемые в пределах границ настоящего проекта межевания отсутствуют.
3. Линии отступа от красных линий в объеме настоящего проекта не предусматриваются.
4. Границы земельных участков, образование которых предусмотрено схемой расположения земельного участка или земельных участков на кадастровом плане территории, срок действия которой не истек в пределах границ настоящего проекта межевания отсутствуют.

1005 С – ПМ1

Изм.	Кол.уч.	Лист	№док.	Подпись	Дата	Проект межевания территории. Основная часть	Стадия	Лист	Листов
							ПМ1	3	
ГИП	Крикой				2021	Чертеж межевания территории. М1:1000	АО институт «Запбалтпроект»		
Разработал	Скобликова				2021				

Формат А4х3

Согласовано

Инв.№ подл. | Подпись и дата | Взам.инв.№

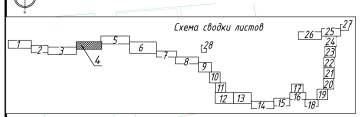

Поселок Сальское Зеленоградского района Калининградской области

Поселок Приморье Светлогорского района

ул. Ленинская

194.3141

11.3141

44.3141

линия сводки с листом 3

линия сводки с листом 5

УСЛОВНЫЕ ОБОЗНАЧЕНИЯ

- Границы территории, в отношении которой осуществляется подготовка проекта межевания
- Граница муниципальных образований
- Граница населенного пункта
- 39:12:021103:119 — Границы существующих земельных участков, учтенных в Едином государственном реестре недвижимости
- 39:17:020102 — Границы кадастровых кварталов
- Границы планируемых элементов планировочной структуры
- :ЗУ — Условные номера образуемых земельных участков
- Границы образуемых земельных участков

Примечание.

1. Границы существующих элементов планировочной структуры в пределах границ настоящего проекта межевания отсутствуют.
2. Красные линии, устанавливаемые, изменяемые, отменяемые в пределах границ настоящего проекта межевания отсутствуют;
3. Линии отступа от красных линий в объеме настоящего проекта не предусматриваются;
4. Границы земельных участков, образование которых предусмотрено схемой расположения земельного участка или земельных участков на кадастровом плане территории, срок действия которой не истек в пределах границ настоящего проекта межевания отсутствуют.

Изм.	Кол.уч.	Лист	№док.	Подпись	Дата
ГИП	Крюков				2021
Разработал	Скобликий				2021

1005 С - ПМ1

Проект межевания территории. Основная часть

Стадия	Лист	Листов
ПМ1	4	

Чертеж межевания территории. М1:1000

АО институт «Запводпроект»

Формат А4х5

Согласовано

Инв.№ подл. | Подпись и дата | Взам.инв.№

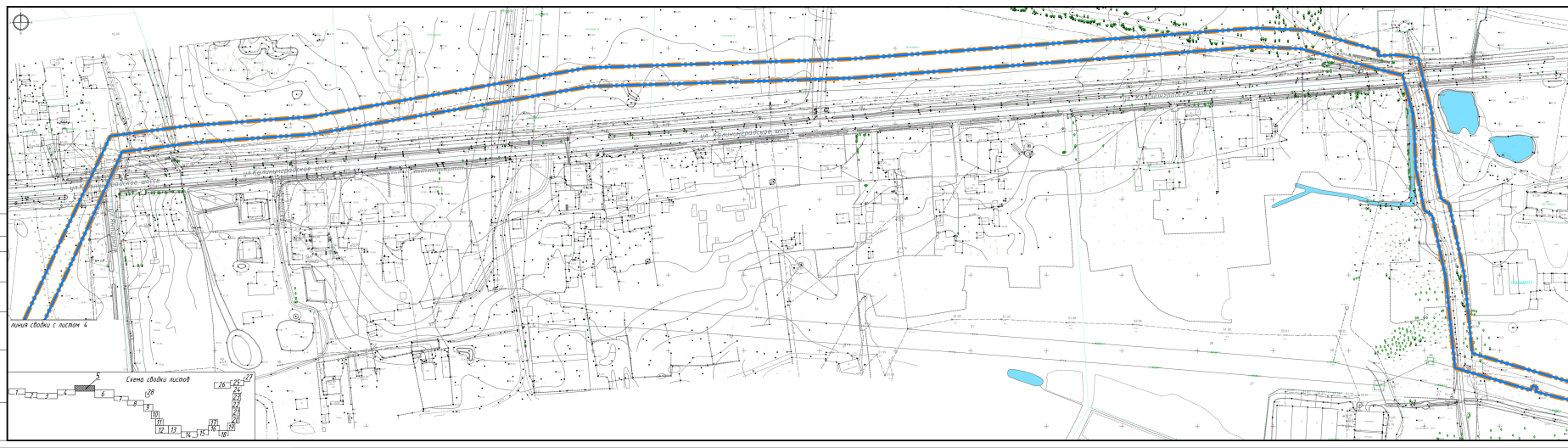

Схема сводки листов

Согласовано

Инв.№ подл. | Подпись и дата | Взам.инв.№

УСЛОВНЫЕ ОБОЗНАЧЕНИЯ

- Границы территории, в отношении которой осуществляется подготовка проекта межевания
- Граница муниципальных образований
- Граница населенного пункта
- 39:03:020202:193 — Границы существующих земельных участков, учтенных в Едином государственном реестре недвижимости
- 39:15:030201 — Границы кадастровых кварталов
- Границы планируемых элементов планировочной структуры

Примечание.

1. Границы существующих элементов планировочной структуры в пределах границ настоящего проекта межевания отсутствуют.
2. Красные линии, устанавливаемые, изменяемые, отменяемые в пределах границ настоящего проекта межевания отсутствуют;
3. Линии отступа от красных линий в объеме настоящего проекта не предусматриваются;
4. Границы земельных участков, образование которых предусмотрено схемой расположения земельного участка или земельных участков на кадастровом плане территории, срок действия которой не истек в пределах границ настоящего проекта межевания отсутствуют.

										1005 С – ПМ1	
										Проект межевания территории. Основная часть.	
Изм.	Кол.уч.	Лист	№док.	Подпись	Дата					Стадия	Лист	Листов
										ПМ1	5	
ГИП		Крижей			2021					Чертеж межевания территории. М1:1000	АО институт «Залбадорпроект»	
Разработал		Скобликова			2021							

Формат А4х9

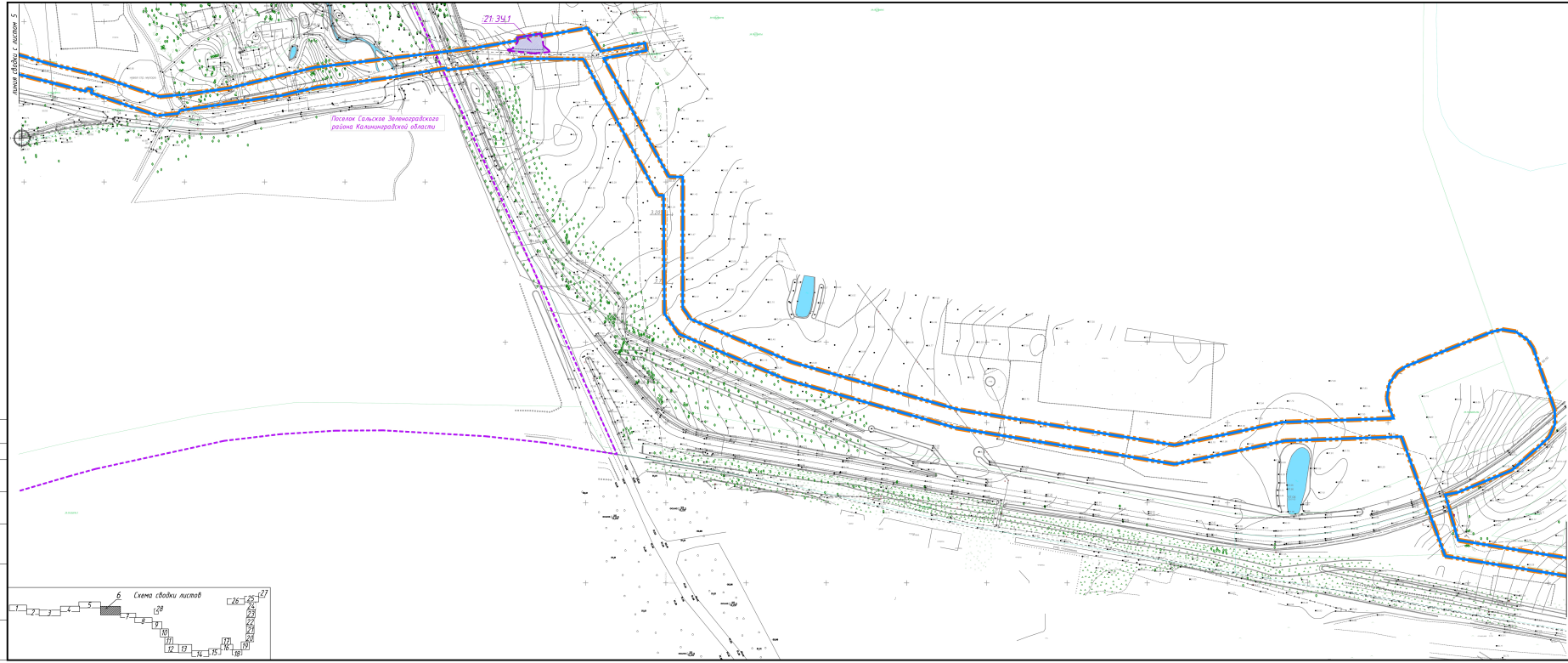

УСЛОВНЫЕ ОБОЗНАЧЕНИЯ

- Границы территории, в отношении которой осуществляется подготовка проекта межевания
- Граница муниципальных образований
- Граница населенного пункта
- Границы существующих земельных участков, учтенных в Едином государственном реестре недвижимости
- Границы кадастровых кварталов
- Границы планируемых элементов планировочной структуры
- :ЗУ — Условные номера образуемых земельных участков
- Границы образуемых земельных участков

Примечание.

1. Границы существующих элементов планировочной структуры в пределах границ настоящего проекта межевания отсутствуют.
2. Красные линии, установленные, изменяемые, отмененные в пределах границ настоящего проекта межевания отсутствуют;
3. Линии отступа от красных линий в объеме настоящего проекта не предусматриваются;
4. Границы земельных участков, образование которых предусмотрено схемой расположения земельного участка или земельных участков на кадастровом плане территории, срок действия которой не истек в пределах границ настоящего проекта межевания отсутствуют.

6 Схема сводки листов

1 2 3 4 5 6 7 8 9 10 11 12 13 14 15 16 17 18 19 20 21 22 23 24 25 26 27

линия сводки с листом 7

Изм.	Кол.уч.	Лист	№док.	Подпись	Дата

1005 С – ПМ 1

Проект межевания территории. Основная часть

Стадия	Лист	Листов
ПМ1	6	

Чертеж межевания территории. М1:1000

ГИП Крюков 2021

Разработал (наименование) 2021

АО «институт «Запводпроект»

Формат А3х4

Согласовано

Инв.№ подл. | Подпись и дата | Взам.инв.№

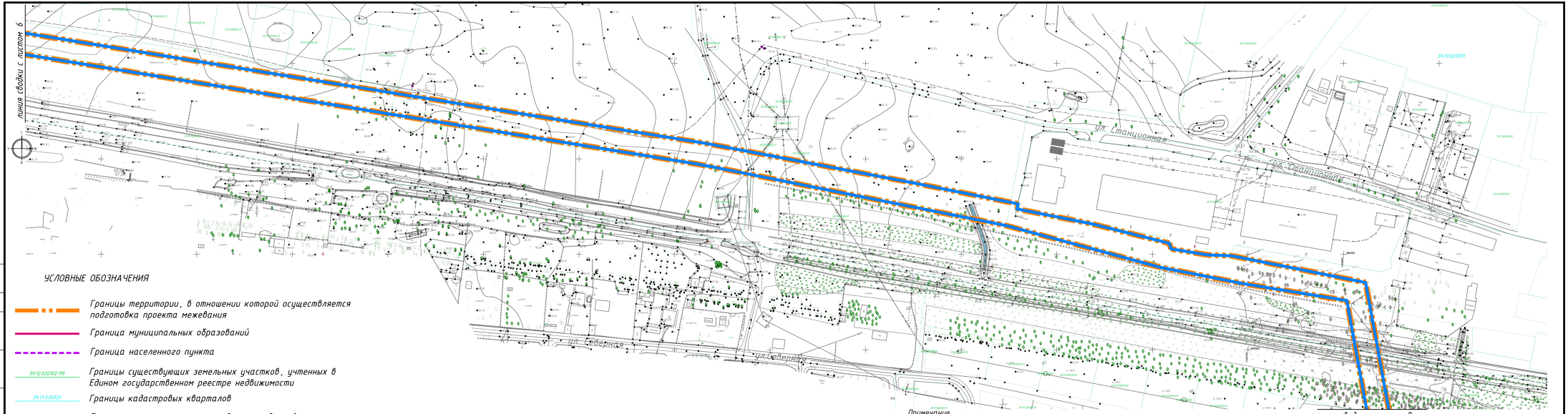

УСЛОВНЫЕ ОБОЗНАЧЕНИЯ

- Границы территории, в отношении которой осуществляется подготовка проекта межевания
- Граница муниципальных образований
- Граница населенного пункта
- 39:12:020102:119 — Границы существующих земельных участков, учтенных в Едином государственном реестре недвижимости
- 39:17:030020 — Границы кадастровых кварталов
- Границы планируемых элементов планировочной структуры

Примечание.

1. Границы существующих элементов планировочной структуры в пределах границ настоящего проекта межевания отсутствуют.
2. Красные линии, устанавливаемые, изменяемые, отменяемые в пределах границ настоящего проекта межевания отсутствуют;
3. Линии отступа от красных линий в объеме настоящего проекта не предусматриваются;
4. Границы земельных участков, образование которых предусмотрено схемой расположения земельного участка или земельных участков на кадастровом плане территории, срок действия которой не истек в пределах границ настоящего проекта межевания отсутствуют.

Схема сводки листов

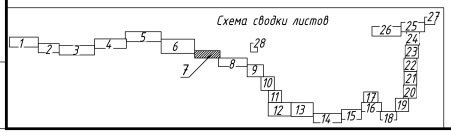

						1005 С – ПМ 1	
						Проект межевания территории : границы земельных и их частей, предусматривающих размещение линейных объектов регионального значения «Автомобильная магистральная» категории и иных линейных и иных объектов на территории г. Белебеевск по межмуниципальной магистрали стержня с. Ольгинское по ул. Белебеевск, 11 в районе железнодорожной, более чем г. Белебеи до объекта «Детский оздоровительный городской-образовательный центр Белебеевского района» в границах муниципальных образований «Белебеевский городской округ», «Белебеевский городской округ Башкирской области».		
Изм.	Кол.уч.	Лист	№док.	Подпись	Дата		
						Проект межевания территории. Основная часть	Стадия: ПМ1 / Лист: 7 / Листов:
ГИП		Крюков			2021	Чертеж межевания территории. М1:1000	АО институт «Запводпроект»
Разработал		Скоблицкий			2021		

Формат А4х4

Согласовано

Инв.№ подл. | Подпись и дата | Взам.инв.№

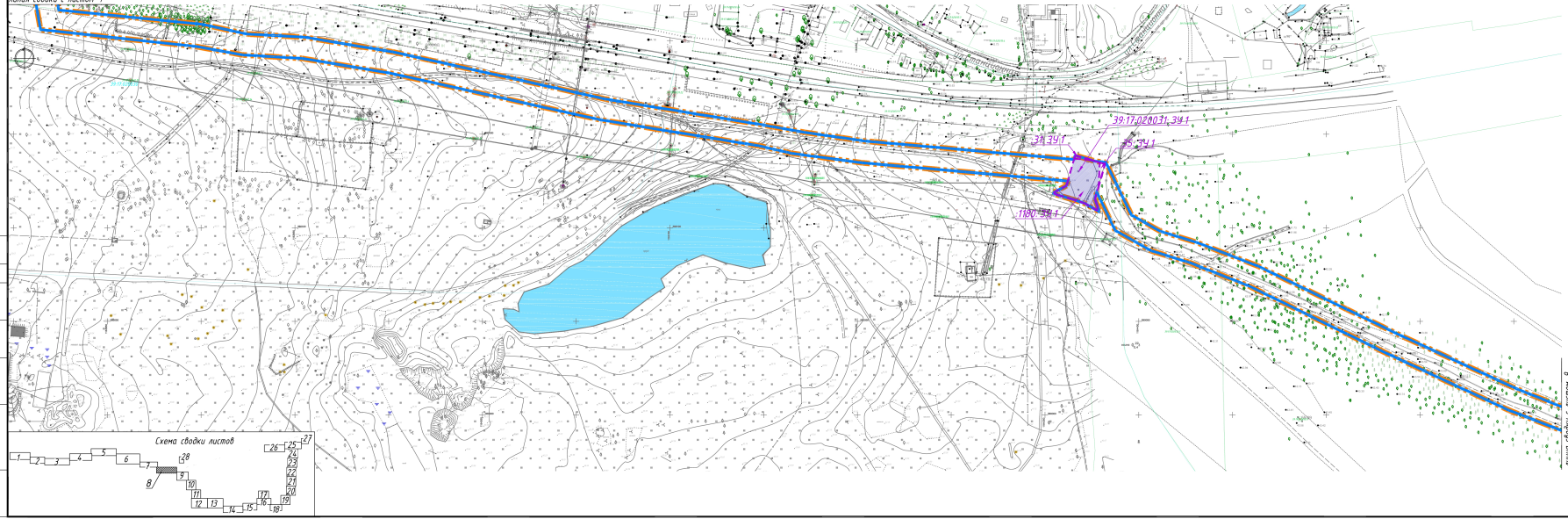

Схема сводки листов

УСЛОВНЫЕ ОБОЗНАЧЕНИЯ

- Границы территории, в отношении которой осуществляется подготовка проекта межевания
- Граница муниципальных образований
- Граница населенного пункта
- 39:17:020302:179 — Границы существующих земельных участков, учтенных в Едином государственном реестре недвижимости
- 39:17:020029 — Границы кадастровых кварталов
- Границы планируемых элементов планировочной структуры
- :ЗУ — Условные номера образуемых земельных участков
- Границы образуемых земельных участков

Примечание.

1. Границы существующих элементов планировочной структуры в пределах границ настоящего проекта межевания отсутствуют.
2. Красные линии, установленные, изменяемые, отменяемые в пределах границ настоящего проекта межевания отсутствуют;
3. Линии отступа от красных линий в объеме настоящего проекта не предусматриваются;
4. Границы земельных участков, образование которых предусмотрено схемой расположения земельного участка или земельных участков на кадастровом плане территории, срок действия которой не истек в пределах границ настоящего проекта межевания отсутствуют.

						1005 С – ПМ1	
Изм.	Кол.уч.	Лист	№док.	Подпись	Дата	Проект межевания территории. Основная часть	Стадия: ПМ1 / Лист: 8 / Листов:
ГИП	Крюков				2021	Чертеж межевания территории. М1:1000	АО институт «Запводпроект»
Разработал	Скобликий				2021		

Формат А4х5

Согласовано

Инв.№ подл. | Подпись и дата | Взам.инв.№

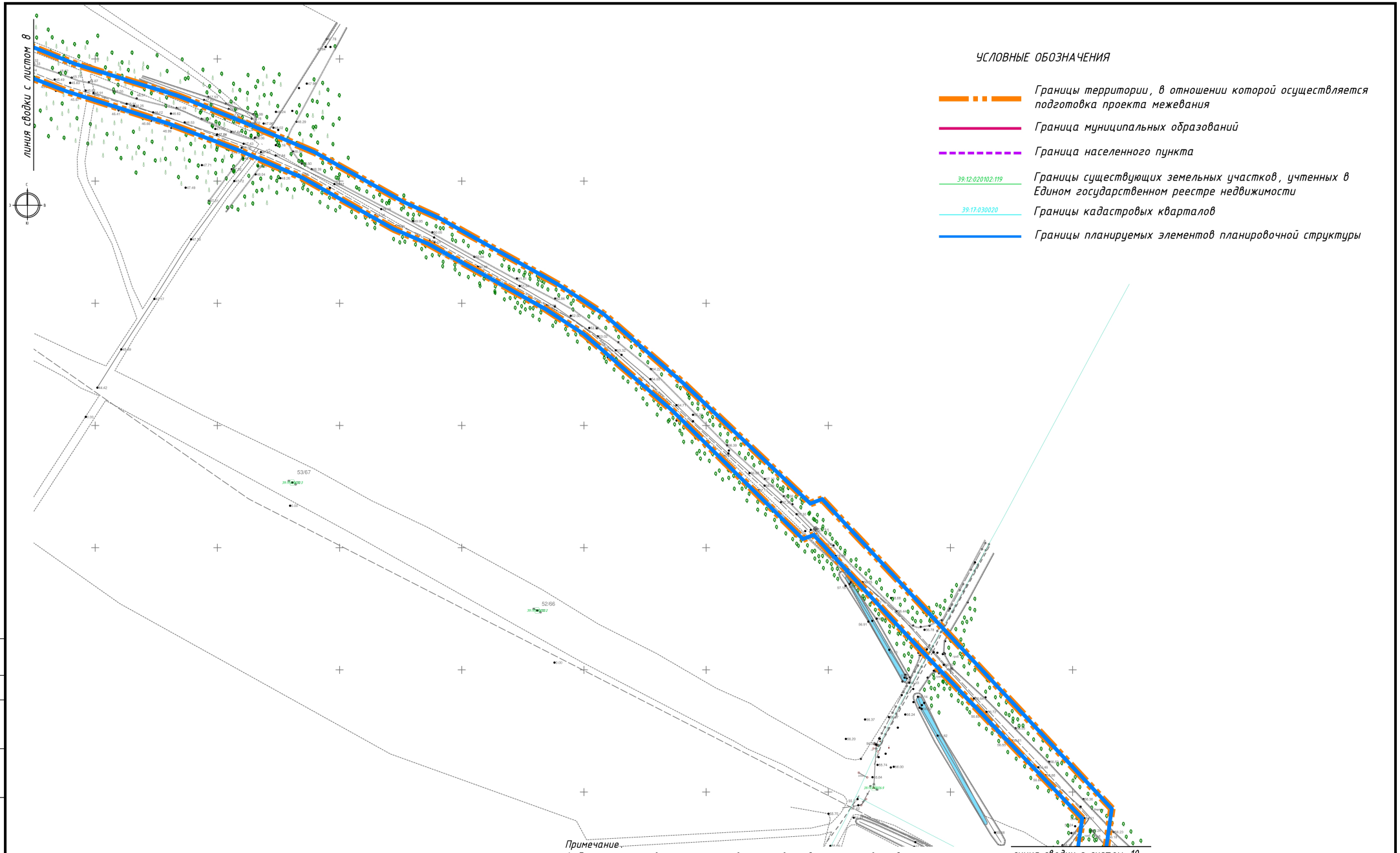

УСЛОВНЫЕ ОБОЗНАЧЕНИЯ

- Границы территории, в отношении которой осуществляется подготовка проекта межевания
- Граница муниципальных образований
- Граница населенного пункта
- 39:12:020102:119 — Границы существующих земельных участков, учтенных в Едином государственном реестре недвижимости
- 39:17:030020 — Границы кадастровых кварталов
- Границы планируемых элементов планировочной структуры

Примечание.

1. Границы существующих элементов планировочной структуры в пределах границ настоящего проекта межевания отсутствуют.
2. Красные линии, устанавливаемые, изменяемые, отменяемые в пределах границ настоящего проекта межевания отсутствуют;
3. Линии отступа от красных линий в объеме настоящего проекта не предусматриваются;
4. Границы земельных участков, образование которых предусмотрено схемой расположения земельного участка или земельных участков на кадастровом плане территории, срок действия которой не истек в пределах границ настоящего проекта межевания отсутствуют.

Схема сводки листов

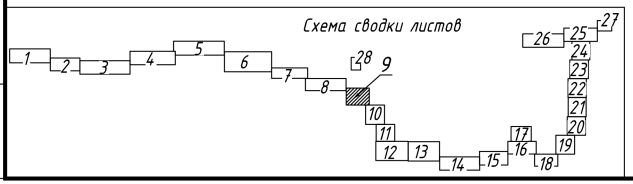

Изм.	Кол.уч.	Лист	№док.	Подпись	Дата	1005 С – ПМ 1			
						Проект межевания территории с проектом межевания в его составе, предусматривающий размещение линейного объекта регионального значения «Строительство канализационного коллектора от камеры сращения г. Пионерского до канализационной насосной станции в г. Светлогорска по ул. Балтийская, 22 (с учетом реконструкции), более чем в 1 километре за пределами границ населенных пунктов, расположенных в границах муниципальных образований «Светлогорский городской округ», «Пионерский городской округ», «Зеленоградский городской округ» Калининградской области.			
						Проект межевания территории. Основная часть	Стадия: ПМ1	Лист: 9	Листов:
						Чертеж межевания территории. М1:1000	АО институт «Запводпроект»		
ГИП		Крюков			2021				
Разработал		Екоблицкий			2021				

Согласовано

Взам.инв.№

Подпись и дата

Инв.№ подл.

Формат А2

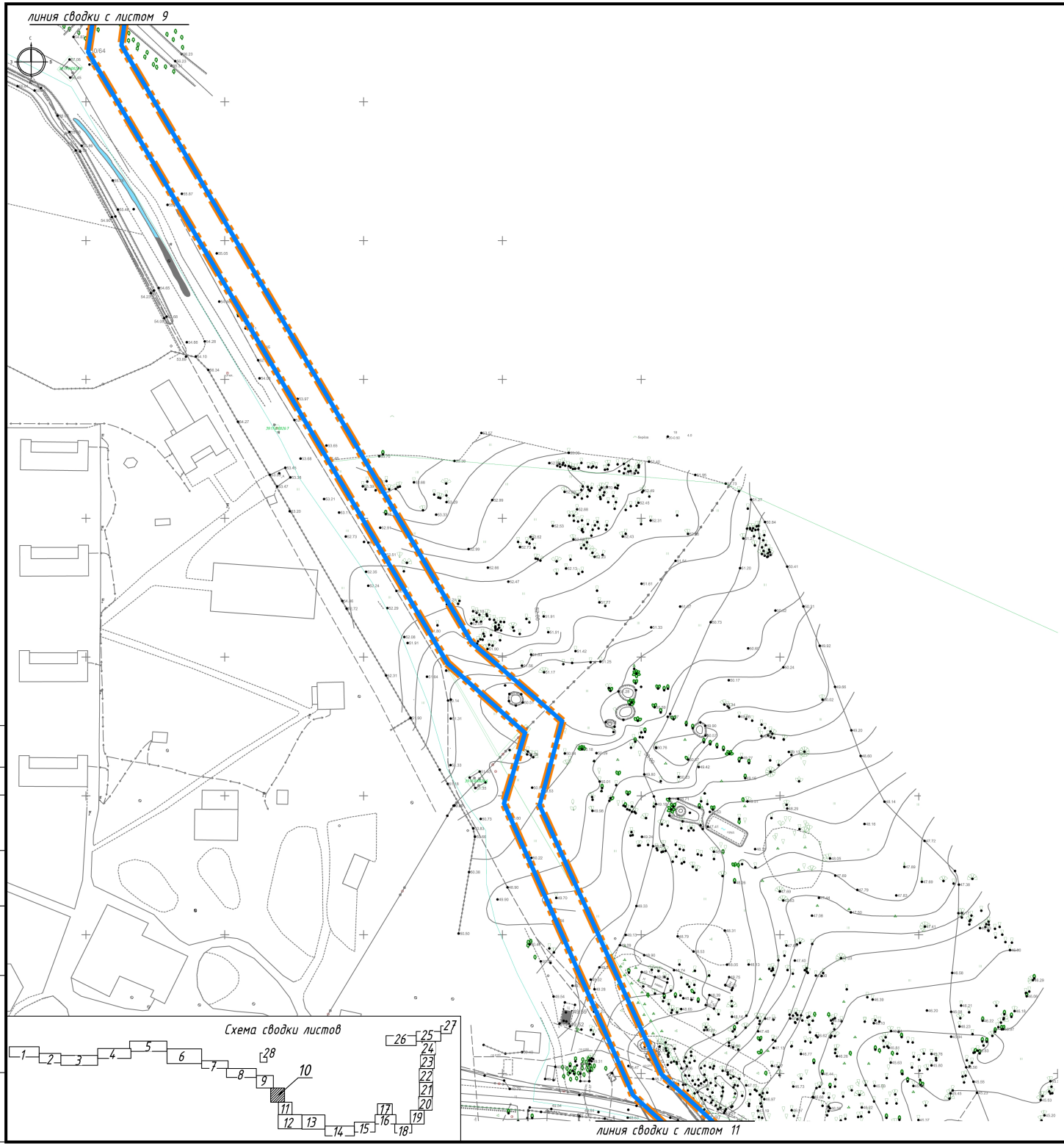

УСЛОВНЫЕ ОБОЗНАЧЕНИЯ

- Границы территории, в отношении которой осуществляется подготовка проекта межевания
- Граница муниципальных образований
- Граница населенного пункта
- 39:12:020102:119 — Границы существующих земельных участков, учтенных в Едином государственном реестре недвижимости
- 39:17:030020 — Границы кадастровых кварталов
- Границы планируемых элементов планировочной структуры

Примечание.

1. Границы существующих элементов планировочной структуры в пределах границ настоящего проекта межевания отсутствуют.
2. Красные линии, устанавливаемые, изменяемые, отменяемые в пределах границ настоящего проекта межевания отсутствуют;
3. Линии отступа от красных линий в объеме настоящего проекта не предусматриваются;
4. Границы земельных участков, образование которых предусмотрено схемой расположения земельного участка или земельных участков на кадастровом плане территории, срок действия которой не истек в пределах границ настоящего проекта межевания отсутствуют.

Схема сводки листов

Изм.	Кол.уч.	Лист	№док.	Подпись	Дата	1005 С – ПМ 1			
						Проект межевания территории с проектом межевания в его составе, предусматривающий размещение линейного объекта регионального значения «Строительство канализационного коллектора от камеры решения г. Пионерского до канализационной насосной станции г. Светлогорска по ул. Балтийская, 22 (с учетом реконструкции), более через п. Приморье до объекта «Детский кардиологический спортивно-оздоровительный центр Калининградской области» в границах муниципальных образований «Светлогорский городской округ», «Пионерский городской округ», «Зеленоградский городской округ» Калининградской области.			
						Проект межевания территории. Основная часть	Стадия	Лист	Листов
							ПМ1	10	
ГИП		Крюков			2021	Чертеж межевания территории. М1:1000	АО институт «Запводпроект»		
Разработал		Екоблицкий			2021				

Согласовано

Инв.№ подл. | Подпись и дата | Взам.инв.№

Формат А2

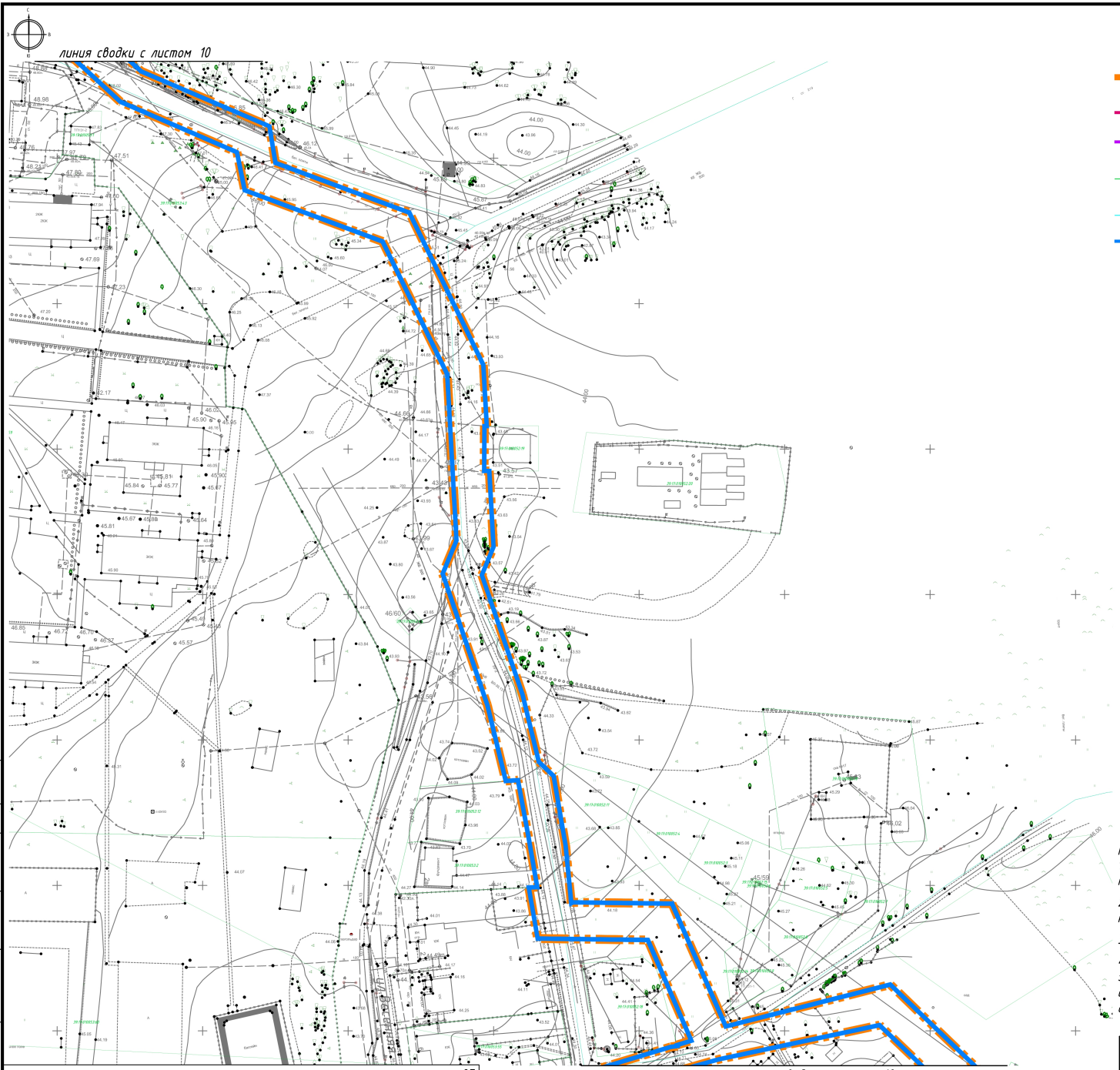

УСЛОВНЫЕ ОБОЗНАЧЕНИЯ

- Границы территории, в отношении которой осуществляется подготовка проекта межевания
- Граница муниципальных образований
- Граница населенного пункта
- 39:12:020102:119 — Границы существующих земельных участков, учтенных в Едином государственном реестре недвижимости
- 39:17:030020 — Границы кадастровых кварталов
- Границы планируемых элементов планировочной структуры

Примечание.

1. Границы существующих элементов планировочной структуры в пределах границ настоящего проекта межевания отсутствуют.
2. Красные линии, устанавливаемые, изменяемые, отменяемые в пределах границ настоящего проекта межевания отсутствуют;
3. Линии отступа от красных линий в объеме настоящего проекта не предусматриваются;
4. Границы земельных участков, образование которых предусмотрено схемой расположения земельного участка или земельных участков на кадастровом плане территории, срок действия которой не истек в пределах границ настоящего проекта межевания отсутствуют.

Схема сводки листов

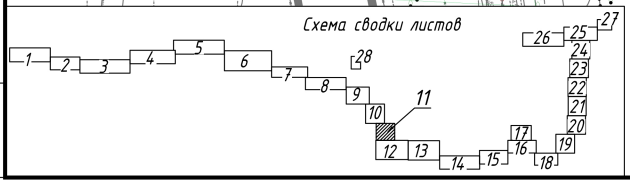

Изм.	Кол.уч.	Лист	№док.	Подпись	Дата	1005 С – ПМ 1			
						Проект межевания территории с проектом межевания в его составе, предусматривающий размещение линейного объекта регионального значения «Строительство канализационного коллектора от камеры решения г. Пионерского до канализационной насосной станции г. Светлогорска по ул. Балтийская, 22 (с учетом реконструкции), более через п. Приозерье до объекта «Детский кардиологический спортивно-оздоровительный центр Калининградской области» в границах муниципальных образований «Светлогорский городской округ», «Пионерский городской округ» «Пионерский городской округ» Калининградской области.			
						Проект межевания территории. Основная часть	Стадия: ПМ1	Лист: 11	Листов:
ГИП		Крюков			2021	Чертеж межевания территории. М1:1000	АО институт «Запводпроект»		
Разработал		Екоблицкий			2021				

Формат А2

Согласовано

Взам.инв.№

Подпись и дата

Инв.№ подл.

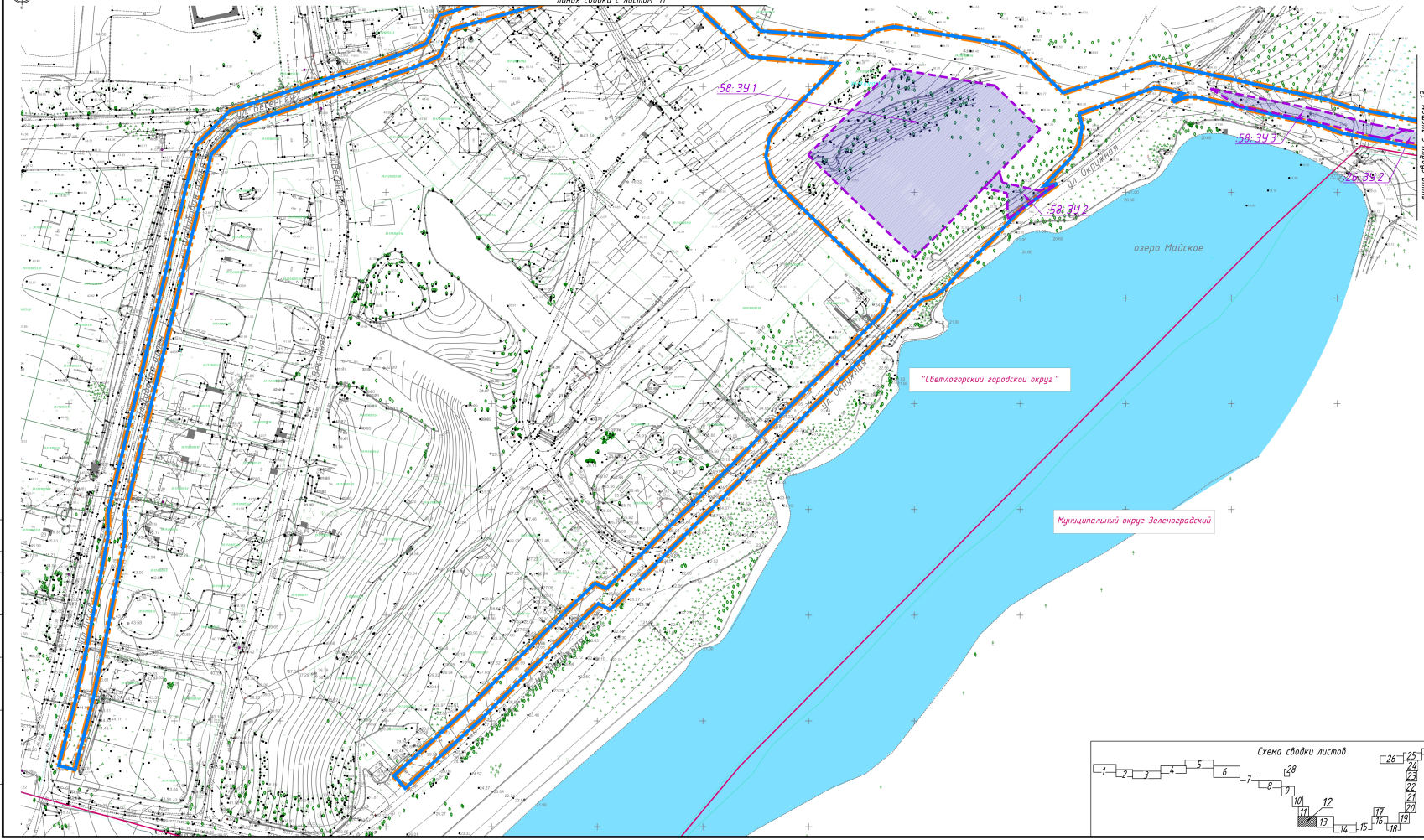

УСЛОВНЫЕ ОБОЗНАЧЕНИЯ

- Границы территории, в отношении которой осуществляется подготовка проекта межевания
- Граница муниципальных образований
- Граница населенного пункта
- 39:12:020102:119 — Границы существующих земельных участков, учтенных в Едином государственном реестре недвижимости
- 39:17:030020 — Границы кадастровых кварталов
- Границы планируемых элементов планировочной структуры
- :ЗУ — Условные номера образуемых земельных участков
- Границы образуемых земельных участков

Примечание.

1. Границы существующих элементов планировочной структуры в пределах границ настоящего проекта межевания отсутствуют.
2. Красные линии, устанавливаемые, изменяемые, отменяемые в пределах границ настоящего проекта межевания отсутствуют;
3. Линии отступа от красных линий в объеме настоящего проекта не предусматриваются;
4. Границы земельных участков, образование которых предусмотрено схемой расположения земельного участка или земельных участков на кадастровом плане территории, срок действия которой не истек в пределах границ настоящего проекта межевания отсутствуют.

Схема сводки листов

						1005 С – ПМ 1		
Изм.	Кол.уч.	Лист	№док.	Подпись	Дата			
						Проект межевания территории. Основная часть	Стадия: ПМ1	Лист: 12
ГИП		Крюков			2021	Чертеж межевания территории. М1:1000	АО институт «ЗапВодпроект»	
Разработал		Скеблицкий			2021			

Формат А3х3

Согласовано

Инв.№ подл. | Подпись и дата | Взам.инв.№



УСЛОВНЫЕ ОБОЗНАЧЕНИЯ

- Границы территории, в отношении которой осуществляется подготовка проекта межевания
- Граница муниципальных образований
- Граница населенного пункта
- 39:17:030102:119 — Границы существующих земельных участков, учтенных в Едином государственном реестре недвижимости
- 39:17:030020 — Границы кадастровых кварталов
- Границы планируемых элементов планировочной структуры
- :ЗУ — Условные номера образуемых земельных участков
- Границы образуемых земельных участков

Примечание.

1. Границы существующих элементов планировочной структуры в пределах границ настоящего проекта межевания отсутствуют.
2. Красные линии, устанавливаемые, изменяемые, отменяемые в пределах границ настоящего проекта межевания отсутствуют;
3. Линии отступа от красных линий в объеме настоящего проекта не предусматриваются;
4. Границы земельных участков, образование которых предусмотрено схемой расположения земельного участка или земельных участков на кадастровом плане территории, срок действия которой не истек в пределах границ настоящего проекта межевания отсутствуют.

Схема сводки листов

Изм.	Кол.уч.	Лист	№док.	Подпись	Дата	1005 С – ПМ 1		
						Проект межевания территории. Основная часть	Стадия: ПМ1	Лист: 13	Листов:
ГИП	Крюков				2021	Чертеж межевания территории. М1:1000	АО институт «Запводпроект»		
Разработал	Скобликий				2021				

Согласовано

Инв.№ подл. | Подпись и дата | Взам.инв.№

Формат А3х3

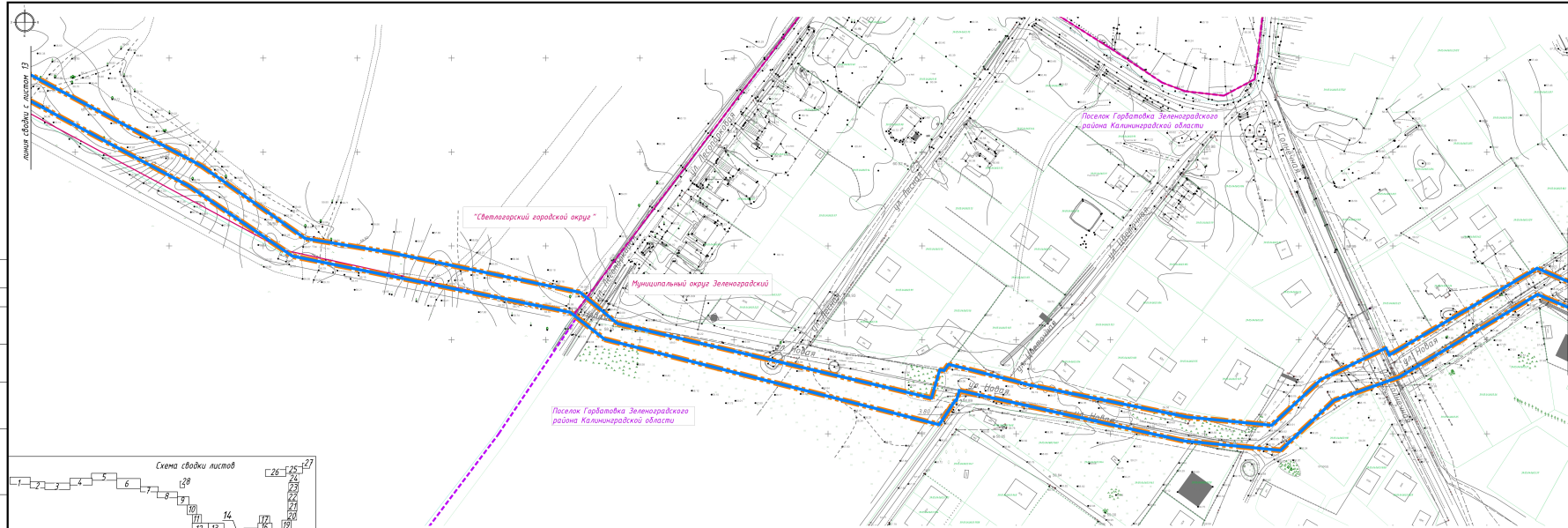
линия сводки с листом 13
линия сводки с листом 15
"Светлогорский городской округ"
Муниципальный округ Зеленоградский
Поселок Гвардейское Зеленоградского района Калининградской области
Поселок Гвардейское Зеленоградского района Калининградской области
ул. Ленина
ул. Ленина
ул. Ленина

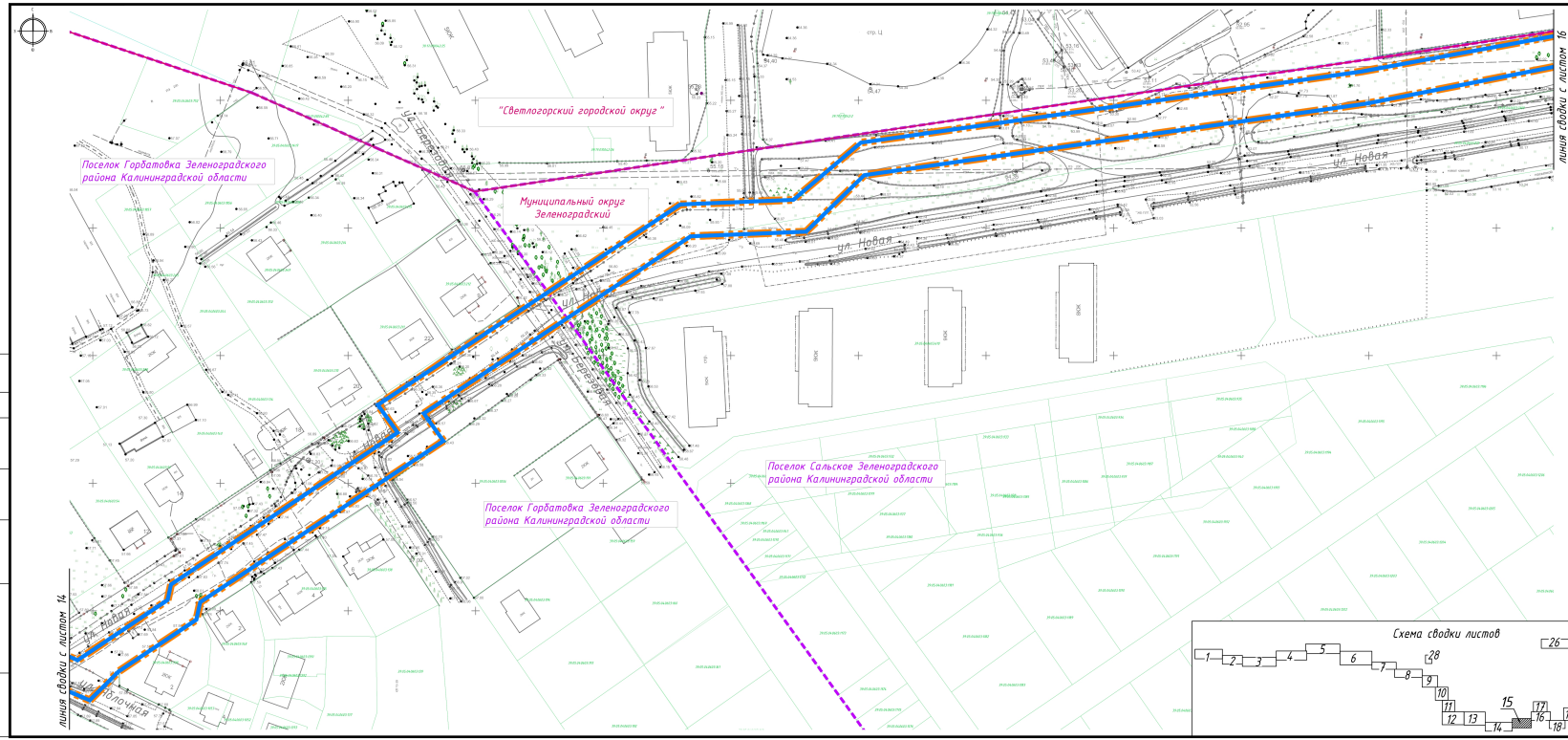

УСЛОВНЫЕ ОБОЗНАЧЕНИЯ

- Границы территории, в отношении которой осуществляется подготовка проекта межевания
- Граница муниципальных образований
- Граница населенного пункта
- 39:12:020102:119 — Границы существующих земельных участков, учтенных в Едином государственном реестре недвижимости
- 39:17:030020 — Границы кадастровых кварталов
- Границы планируемых элементов планировочной структуры

Схема сводки листов

Примечание.

1. Границы существующих элементов планировочной структуры в пределах границ настоящего проекта межевания отсутствуют.
2. Красные линии, устанавливаемые, изменяемые, отменяемые в пределах границ настоящего проекта межевания отсутствуют;
3. Линии отступа от красных линий в объеме настоящего проекта не предусматриваются;
4. Границы земельных участков, образование которых предусмотрено схемой расположения земельного участка или земельных участков на кадастровом плане территории, срок действия которой не истек в пределах границ настоящего проекта межевания отсутствуют.

						1005 С – ПМ 1	
						Проект межевания территории : границы выявлены в ходе съемки, графическое размещение выявлено относительно значков «Временный геодезический знак» и «Пункт опорной межевой сети», расположенных на южной окраине г. Светлогорск по ул. Балтийская, 22 (с учетом привязок), более чем с 5 пунктов муниципальных образований «Светлогорский городской округ», «Зеленоградский городской округ», «Калининградский городской округ» Калининградской области.	
Изм.	Кол.уч.	Лист	№док.	Подпись	Дата		
						Проект межевания территории. Основная часть	Стадия: ПМ1; Лист: 15; Листов:
ГИП		Крюков			2021	Чертеж межевания территории. М1:1000	АО институт «Запводпроект»
Разработал		Скоблицкий			2021		

Формат А4х4

Согласовано

Инв.№ подл. | Подпись и дата | Взам.инв.№

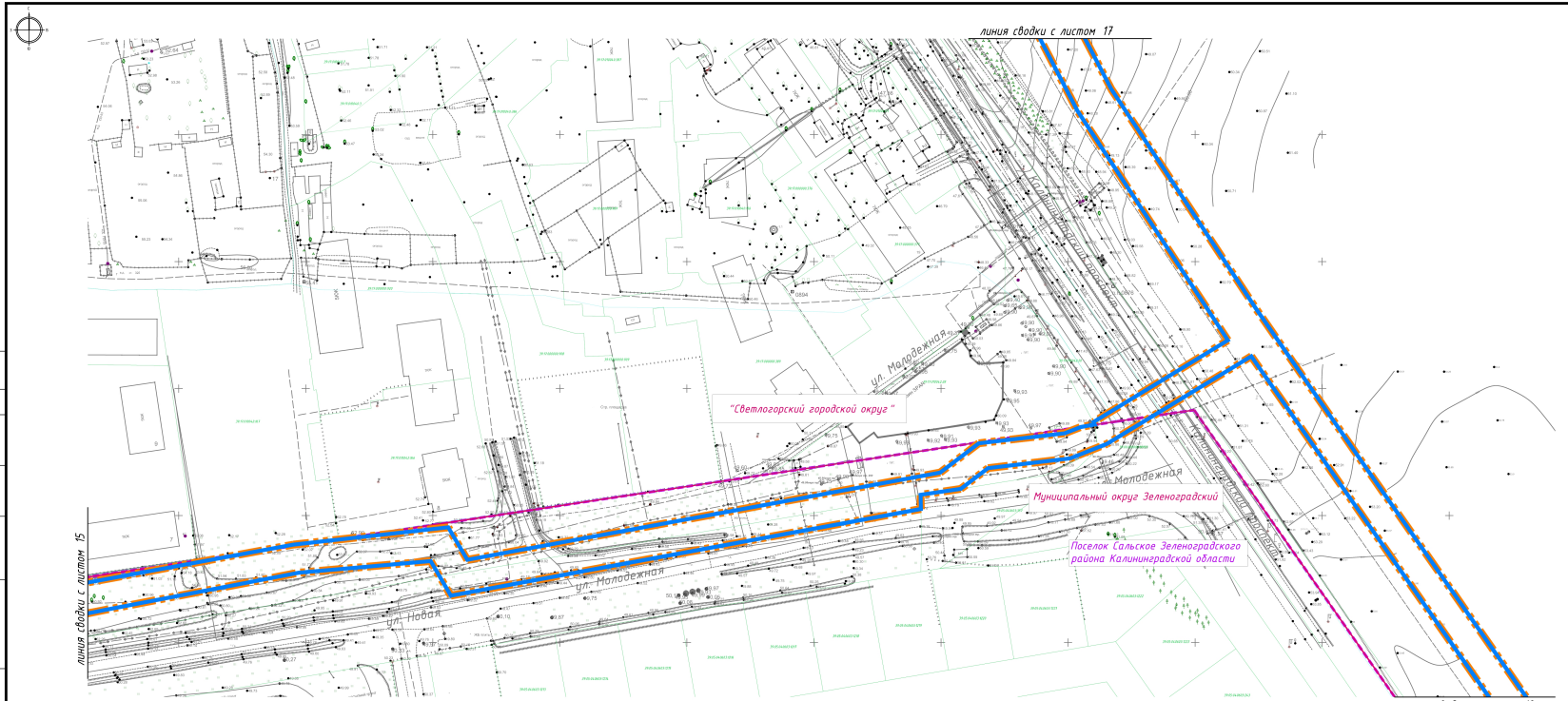

Схема сводки листов

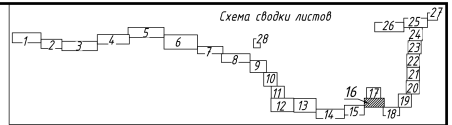

УСЛОВНЫЕ ОБОЗНАЧЕНИЯ

- Границы территории, в отношении которой осуществляется подготовка проекта межевания
- Граница муниципальных образований
- Граница населенного пункта
- 39:12:020102:119 — Границы существующих земельных участков, учтенных в Едином государственном реестре недвижимости
- 39:17:030020 — Границы кадастровых кварталов
- Границы планируемых элементов планировочной структуры

Примечание.

1. Границы существующих элементов планировочной структуры в пределах границ настоящего проекта межевания отсутствуют.

2. Красные линии, устанавливаемые, изменяемые, отменяемые в пределах границ настоящего проекта межевания отсутствуют;

3. Линии отступа от красных линий в объеме настоящего проекта не предусматриваются;

4. Границы земельных участков, образование которых предусмотрено схемой расположения земельного участка или земельных участков на кадастровом плане территории, срок действия которой не истек в пределах границ настоящего проекта межевания отсутствуют.

Изм.	Кол.уч.	Лист	№док.	Подпись	Дата
ГИП		Кнюков			2021
Разработал		Скоблицкий			2021

1005 С – ПМ 1

Проект межевания территории : границы изменяются в или сложить, преобразовываемых размещение изменяемых объектов капитального значения «Муниципальный капитального назначения на смежных границах с Балтийском по капитальному ремонту стадиона г. Светлогорск по ул. Балтийская, 11 (с учетом реконструкции), Зоне через г. Зеленоградск по объекту «Детский оздоровительный центр Калининградской области в границах муниципальных образований «Светлогорский городской округ», «Зеленоградский городской округ» Калининградской области.

Стадия	Лист	Листов
ПМ1	16	

Проект межевания территории. Основная часть

Чертеж межевания территории. М1:1000

АО институт «Запводпроект»

Согласовано

Инв.№ подл. | Подпись и дата | Взам.инв.№

Формат А4х4

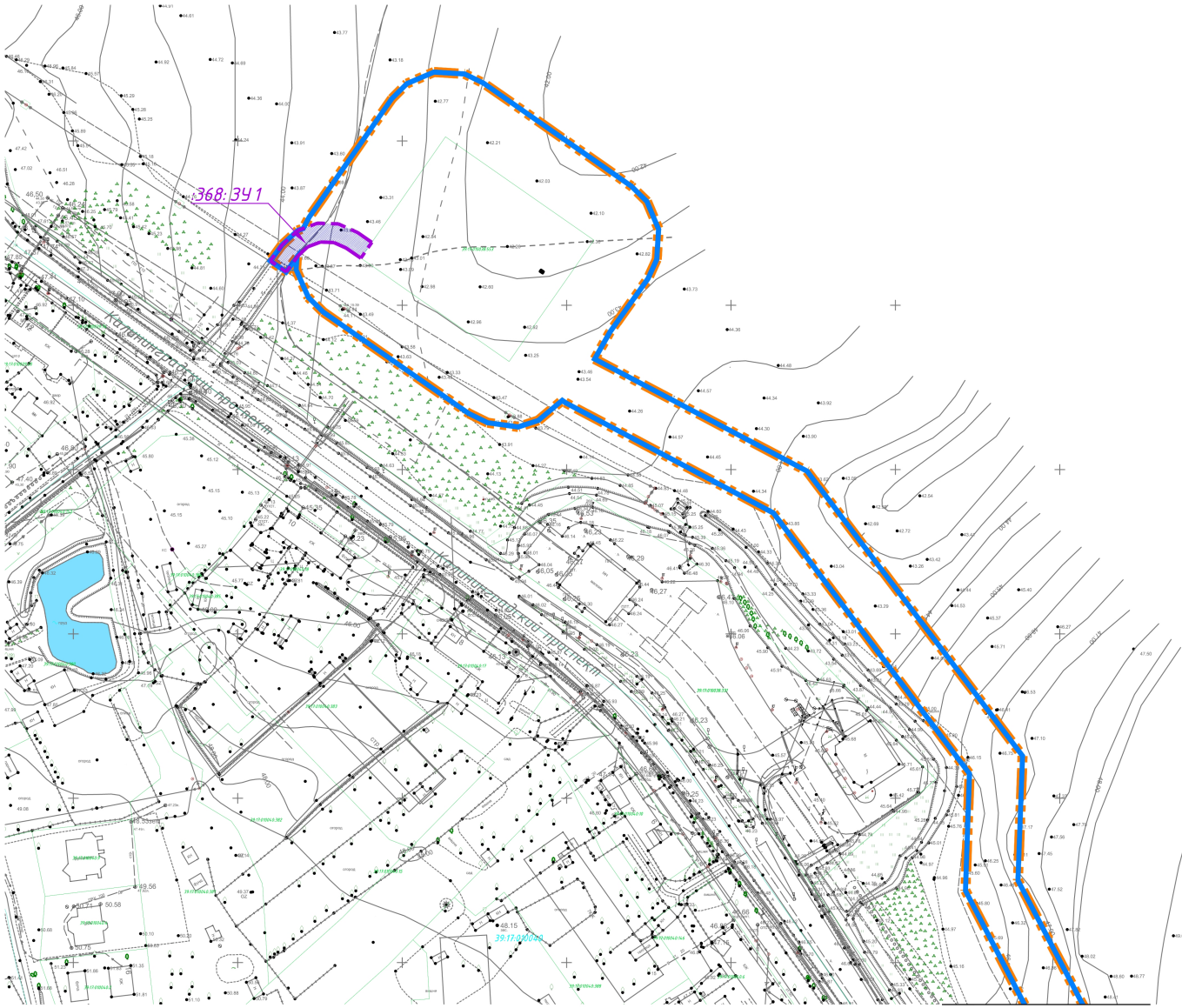

УСЛОВНЫЕ ОБОЗНАЧЕНИЯ

- Границы территории, в отношении которой осуществляется подготовка проекта межевания
- Граница муниципальных образований
- Граница населенного пункта
- 39:12:020102:119 — Границы существующих земельных участков, учтенных в Едином государственном реестре недвижимости
- 39:17:030020 — Границы кадастровых кварталов
- Границы планируемых элементов планировочной структуры
- :ЗУ — Условные номера образуемых земельных участков
- Границы образуемых земельных участков

линия сводки с листом 16

Примечание.

1. Границы существующих элементов планировочной структуры в пределах границ настоящего проекта межевания отсутствуют.
2. Красные линии, устанавливаемые, изменяемые, отменяемые в пределах границ настоящего проекта межевания отсутствуют;
3. Линии отступа от красных линий в объеме настоящего проекта не предусматриваются;
4. Границы земельных участков, образование которых предусмотрено схемой расположения земельного участка или земельных участков на кадастровом плане территории, срок действия которой не истек в пределах границ настоящего проекта межевания отсутствуют.

Схема сводки листов

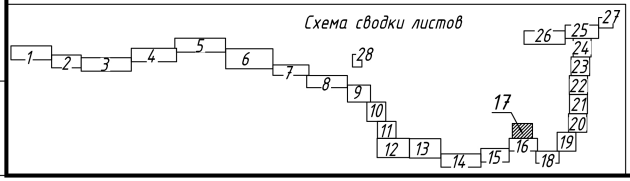

Согласовано

Инв.№ подл. | Подпись и дата | Взам.инв.№

Изм.	Кол.уч.	Лист	№док.	Подпись	Дата
ГИП		Крюков			2021
Разработал		Скоблицкий			2021

1005 С – ПМ 1

Проект межевания территории с проектом межевания в его составе, предусматривающий размещение линейного объекта регионального значения «Строительство канализационного коллектора от камеры гашения г. Пионерского до канализационной насосной станции г. Светлогорска по ул. Балтийская, 22 (с учетом реконструкции), более чем в 1. Примерно до объекта «Детский кардиологический спортивно-оздоровительный центр Калининградской области» в границах муниципальных образований «Светлогорский городской округ», «Пионерский городской округ» Калининградской области

Проект межевания территории. Основная часть	Стадия	Лист	Листов
	ПМ1	17	
Чертеж межевания территории. М1:1000	АО институт «Запводпроект»		

Формат А2

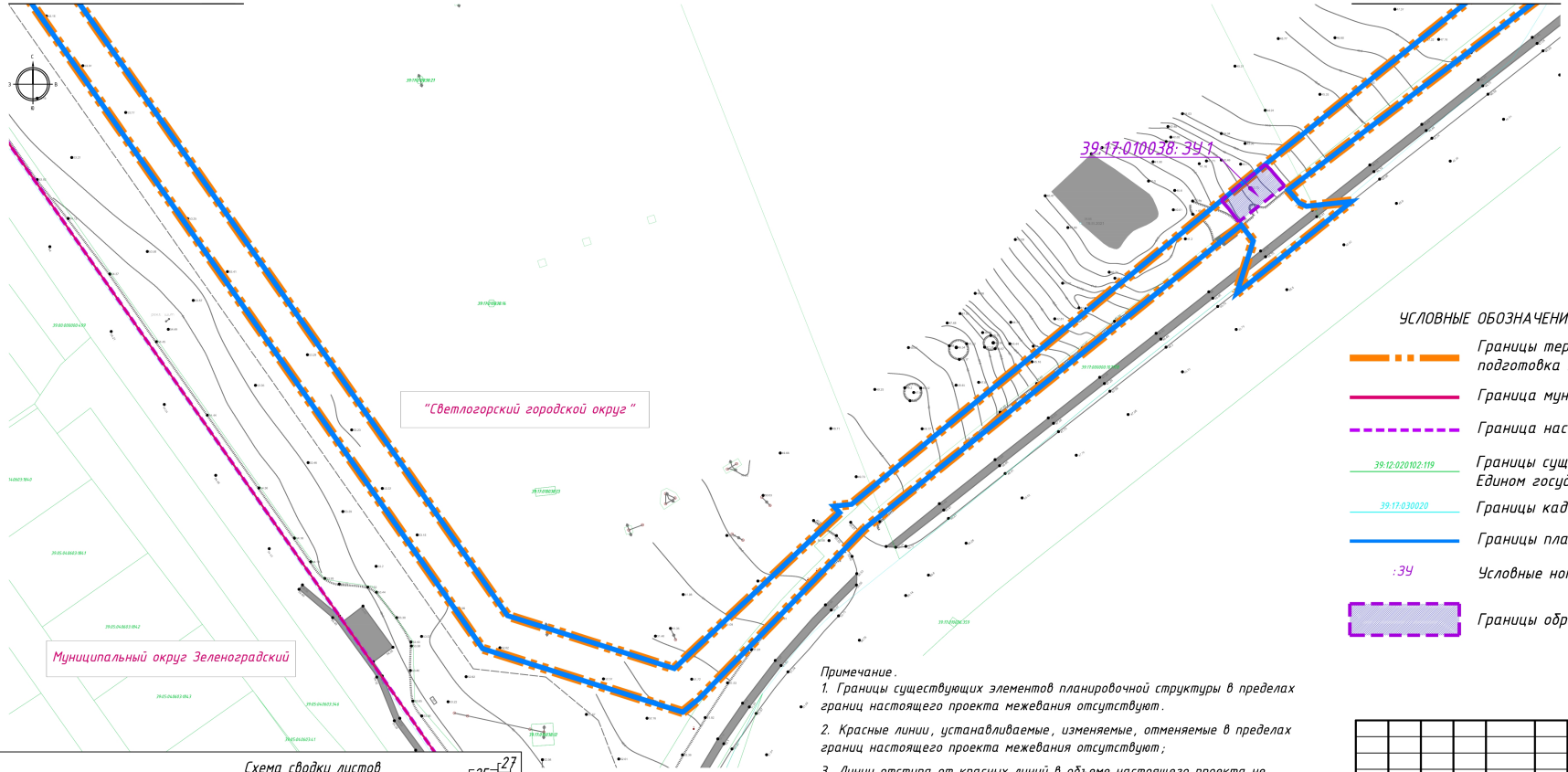

Схема сводки листов

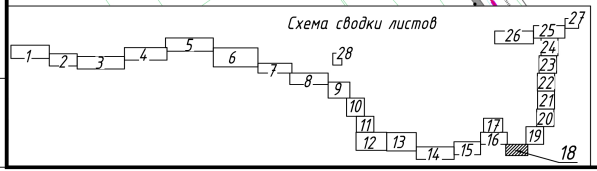

УСЛОВНЫЕ ОБОЗНАЧЕНИЯ

- Границы территории, в отношении которой осуществляется подготовка проекта межевания
- Граница муниципальных образований
- Граница населенного пункта
- 39:12:020102:119 — Границы существующих земельных участков, учтенных в Едином государственном реестре недвижимости
- 39:17:030020 — Границы кадастровых кварталов
- Границы планируемых элементов планировочной структуры
- :ЗУ — Условные номера образуемых земельных участков
- Границы образуемых земельных участков

Примечание.

1. Границы существующих элементов планировочной структуры в пределах границ настоящего проекта межевания отсутствуют.
2. Красные линии, устанавливаемые, изменяемые, отменяемые в пределах границ настоящего проекта межевания отсутствуют;
3. Линии отступа от красных линий в объеме настоящего проекта не предусматриваются;
4. Границы земельных участков, образование которых предусмотрено схемой расположения земельного участка или земельных участков на кадастровом плане территории, срок действия которой не истек в пределах границ настоящего проекта межевания отсутствуют.

Изм.	Кол.уч.	Лист	№док.	Подпись	Дата	1005 С – ПМ 1			
						Проект межевания территории с проектом межевания в его составе, предусматривающий размещение линейного объекта регионального значения «Строительство канализационного коллектора от камеры сварки в г. Пионерском до канализационной насосной станции в г. Светлогорске по ул. Балтийская, 32 (с учетом реконструкции), более через п. Приморье до объекта «Детский муниципальный спортивно-оздоровительный центр Калининградской области» в границах муниципальных образований «Светлогорский городской округ», «Зеленоградский городской округ» Калининградской области.			
						Проект межевания территории. Основная часть	Стадия	Лист	Листов
							ПМ1	18	
ГИП		Крюков			2021	Чертеж межевания территории. М1:1000	АО институт «Запводпроект»		
Разработал		Скодлицкий			2021				

Согласовано

Взам.инв.№

Подпись и дата

Инв.№ подл.

Формат А4х3

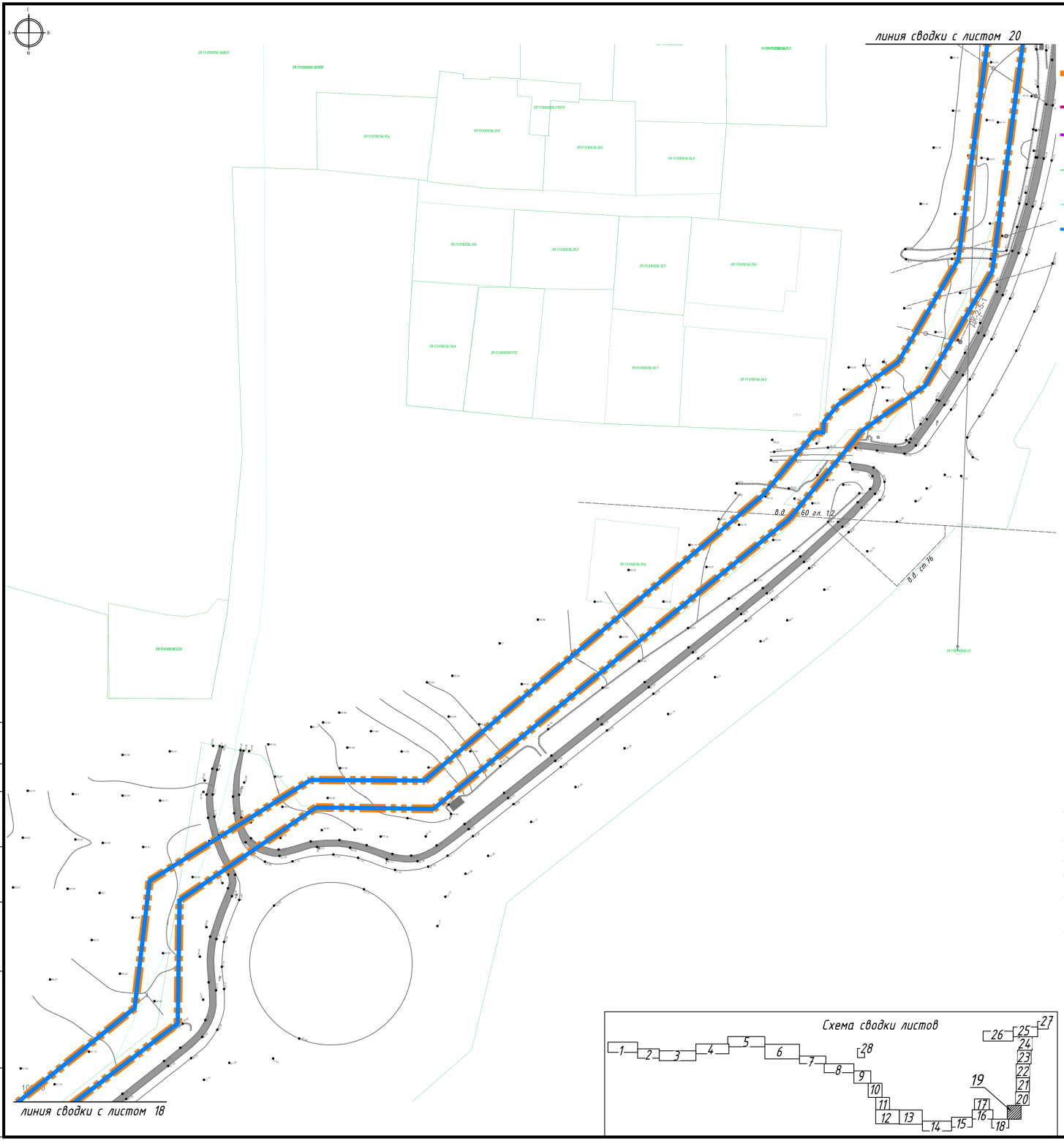

УСЛОВНЫЕ ОБОЗНАЧЕНИЯ

- Границы территории, в отношении которой осуществляется подготовка проекта межевания
- Граница муниципальных образований
- Граница населенного пункта
- 39:12:020102:119 — Границы существующих земельных участков, учтенных в Едином государственном реестре недвижимости
- 39:17:030020 — Границы кадастровых кварталов
- Границы планируемых элементов планировочной структуры

Примечание.

1. Границы существующих элементов планировочной структуры в пределах границ настоящего проекта межевания отсутствуют.
2. Красные линии, устанавливаемые, изменяемые, отменяемые в пределах границ настоящего проекта межевания отсутствуют;
3. Линии отступа от красных линий в объеме настоящего проекта не предусматриваются;
4. Границы земельных участков, образование которых предусмотрено схемой расположения земельного участка или земельных участков на кадастровом плане территории, срок действия которой не истек в пределах границ настоящего проекта межевания отсутствуют.

Схема сводки листов

Изм.	Кол.уч.	Лист	№док.	Подпись	Дата
ГИП		Крюков			2021
Разработал		Екоблицкий			2021

1005 С – ПМ 1

Проект межевания территории с проектом межевания в его составе, предусматривающий размещение линейного объекта регионального значения «Строительство канализационного коллектора от камеры сращения г. Пионерского до канализационной насосной станции в г. Светлогорска по ул. Балтийская, 22 (с учетом реконструкции), более чем в 1 км. Приказ Об объекте «Детский юношеский спортивно-оздоровительный центр Калининградской области» в границах муниципальных образований «Светлогорский городской округ», «Пионерский городской округ», «Зеленоградский городской округ» Калининградской области

Проект межевания территории. Основная часть	Стадия	Лист	Листов
	ПМ1	19	
Чертеж межевания территории. М1:1000	АО институт «Запводпроект»		

Формат А2

Согласовано

Инв.№ подл. | Подпись и дата | Взам.инв.№



УСЛОВНЫЕ ОБОЗНАЧЕНИЯ

- Границы территории, в отношении которой осуществляется подготовка проекта межевания
- Граница муниципальных образований
- Граница населенного пункта
- 39:12:020102:119 — Границы существующих земельных участков, учтенных в Едином государственном реестре недвижимости
- 39:17:030020 — Границы кадастровых кварталов
- Границы планируемых элементов планировочной структуры

Примечание.

1. Границы существующих элементов планировочной структуры в пределах границ настоящего проекта межевания отсутствуют.
2. Красные линии, устанавливаемые, изменяемые, отменяемые в пределах границ настоящего проекта межевания отсутствуют;
3. Линии отступа от красных линий в объеме настоящего проекта не предусматриваются;
4. Границы земельных участков, образование которых предусмотрено схемой расположения земельного участка или земельных участков на кадастровом плане территории, срок действия которой не истек в пределах границ настоящего проекта межевания отсутствуют.

Схема сводки листов

Изм.	Кол.уч.	Лист	№док.	Подпись	Дата	1005 С – ПМ 1			
						Проект межевания территории с проектом межевания в его составе, предусматривающий размещение линейного объекта регионального значения «Строительство канализационного коллектора от камеры гашения г. Пионерского до канализационной насосной станции г. Светлогорска по ул. Балтийская, 22 (с учетом реконструкции), более чем в 1 километре от объекта «Детский краеведческий спортивно-оздоровительный центр Калининградской области» в границах муниципальных образований «Светлогорский городской округ», «Пионерский городской округ» «Пионерский городской округ» Калининградской области.			
						Проект межевания территории. Основная часть	Стадия: ПМ1	Лист: 20	Листов:
ГИП		Крюков			2021	Чертеж межевания территории. М1:1000	АО институт «Запводпроект»		
Разработал		Скоблицкий			2021				

Согласовано

Инв.№ подл. | Подпись и дата | Взам.инв.№

Формат А2

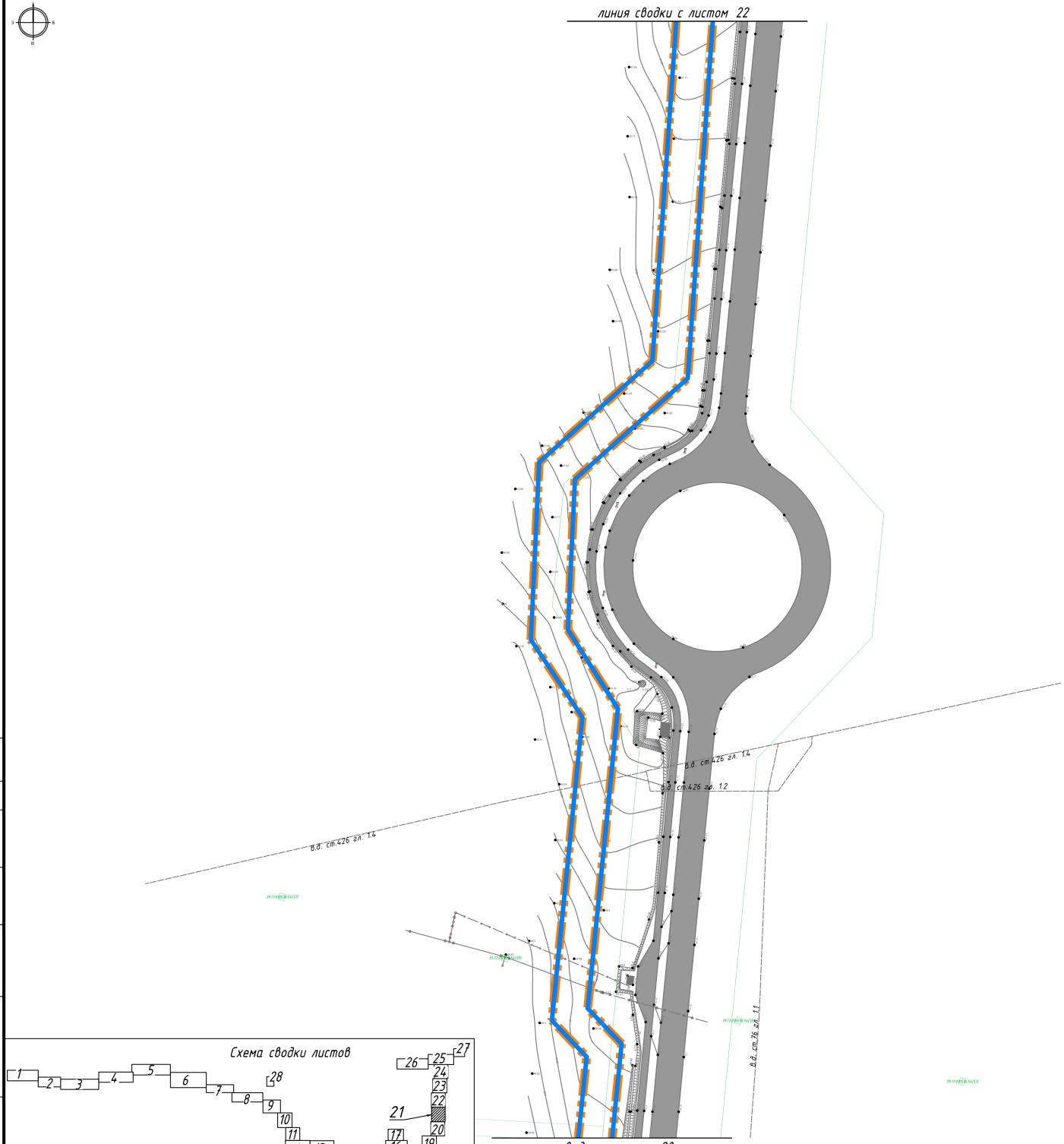

УСЛОВНЫЕ ОБОЗНАЧЕНИЯ

- Границы территории, в отношении которой осуществляется подготовка проекта межевания
- Граница муниципальных образований
- Граница населенного пункта
- 39:12:020102:119 — Границы существующих земельных участков, учтенных в Едином государственном реестре недвижимости
- 39:17:030020 — Границы кадастровых кварталов
- Границы планируемых элементов планировочной структуры

Примечание.

1. Границы существующих элементов планировочной структуры в пределах границ настоящего проекта межевания отсутствуют.
2. Красные линии, устанавливаемые, изменяемые, отменяемые в пределах границ настоящего проекта межевания отсутствуют;
3. Линии отступа от красных линий в объеме настоящего проекта не предусматриваются;
4. Границы земельных участков, образование которых предусмотрено схемой расположения земельного участка или земельных участков на кадастровом плане территории, срок действия которой не истек в пределах границ настоящего проекта межевания отсутствуют.

Схема сводки листов

Изм.	Кол.уч.	Лист	№док.	Подпись	Дата	1005 С – ПМ 1			
						Проект межевания территории с проектом межевания в его составе, предусматривающий размещение линейного объекта регионального значения «Строительство канализационного коллектора от камеры гашения г. Пионерского до канализационной насосной станции г. Светлогорска по ул. Балтийская, 22 (с учетом реконструкции), более через п. Приозерье до объекта «Детский краеведческий спортивно-оздоровительный центр Калининградской области» в границах муниципальных образований «Светлогорский городской округ», «Пионерский городской округ», «Зеленоградский городской округ» Калининградской области.			
						Проект межевания территории. Основная часть	Стадия	Лист	Листов
							ПМ1	21	
ГИП		Крюков			2021	Чертеж межевания территории. М1:1000	АО институт «Запводпроект»		
Разработал		Скоблицкий			2021				

Согласовано

Инв.№ подл. | Подпись и дата | Взам.инв.№

Формат А2

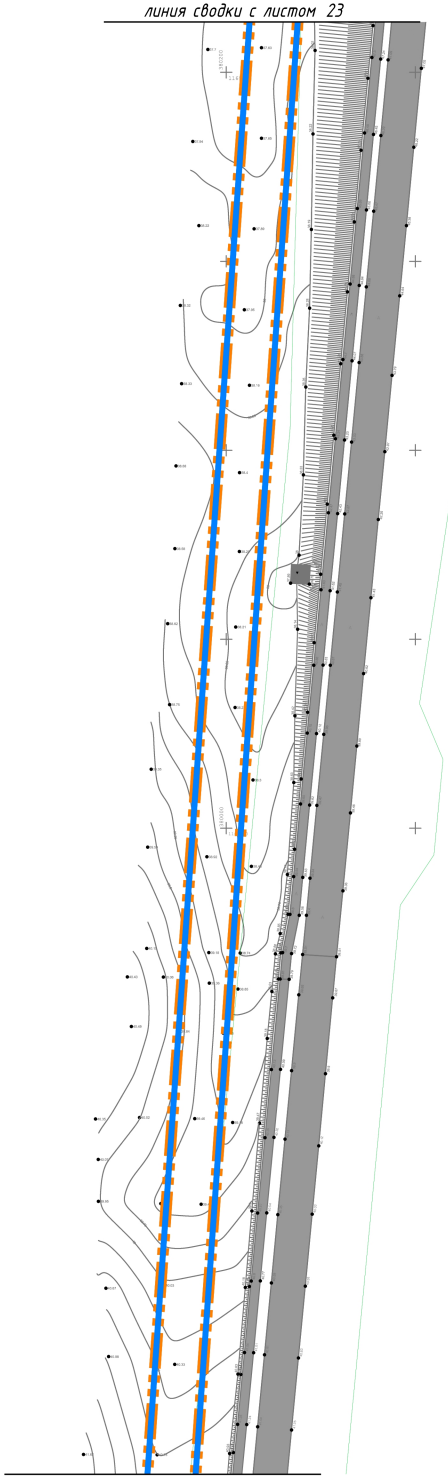

УСЛОВНЫЕ ОБОЗНАЧЕНИЯ

- Границы территории, в отношении которой осуществляется подготовка проекта межевания
- Граница муниципальных образований
- Граница населенного пункта
- 39:12:020102:119 — Границы существующих земельных участков, учтенных в Едином государственном реестре недвижимости
- 39:17:030020 — Границы кадастровых кварталов
- Границы планируемых элементов планировочной структуры

Примечание.

1. Границы существующих элементов планировочной структуры в пределах границ настоящего проекта межевания отсутствуют.
2. Красные линии, устанавливаемые, изменяемые, отменяемые в пределах границ настоящего проекта межевания отсутствуют;
3. Линии отступа от красных линий в объеме настоящего проекта не предусматриваются;
4. Границы земельных участков, образование которых предусмотрено схемой расположения земельного участка или земельных участков на кадастровом плане территории, срок действия которой не истек в пределах границ настоящего проекта межевания отсутствуют.

Схема сводки листов

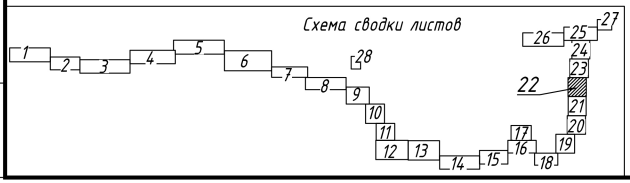

Согласовано

Инв.№ подл. | Подпись и дата | Взам.инв.№

Изм.	Кол.уч.	Лист	№док.	Подпись	Дата	1005 С – ПМ 1			
						Проект межевания территории с проектом межевания в его составе, предусматривающий размещение линейного объекта регионального значения «Строительство канализационного коллектора от камеры сведения г. Пионерского до канализационной насосной станции г. Светлогорска по ул. Балтийская, 22 (с учетом реконструкции), более через п. Приозерье до объекта «Детский кругогодичный спортивно-оздоровительный центр Калининградской области» в границах муниципальных образований «Светлогорский городской округ», «Пионерский городской округ», «Зеленоградский городской округ» Калининградской области.			
						Проект межевания территории. Основная часть	Стадия: ПМ1	Лист: 22	Листов:
ГИП		Крюков			2021	Чертеж межевания территории. М1:1000	АО институт «Запводпроект»		
Разработал		Скоблицкий			2021				

Формат А2

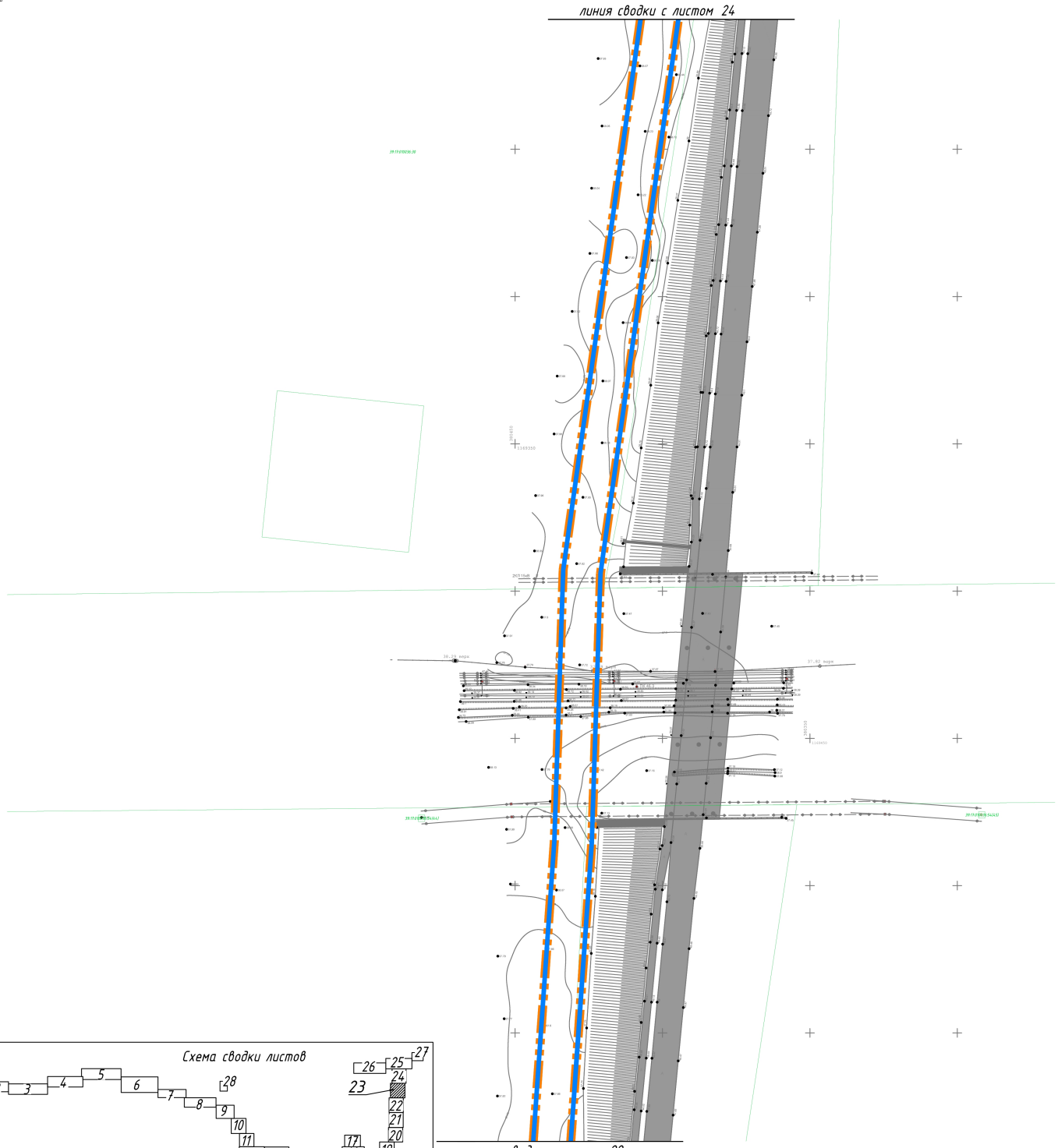

УСЛОВНЫЕ ОБОЗНАЧЕНИЯ

- Границы территории, в отношении которой осуществляется подготовка проекта межевания
- Граница муниципальных образований
- Граница населенного пункта
- 39:12:020102:119 — Границы существующих земельных участков, учтенных в Едином государственном реестре недвижимости
- 39:17:030020 — Границы кадастровых кварталов
- Границы планируемых элементов планировочной структуры

Примечание.

1. Границы существующих элементов планировочной структуры в пределах границ настоящего проекта межевания отсутствуют.
2. Красные линии, устанавливаемые, изменяемые, отменяемые в пределах границ настоящего проекта межевания отсутствуют;
3. Линии отступа от красных линий в объеме настоящего проекта не предусматриваются;
4. Границы земельных участков, образование которых предусмотрено схемой расположения земельного участка или земельных участков на кадастровом плане территории, срок действия которой не истек в пределах границ настоящего проекта межевания отсутствуют.

Схема сводки листов

Изм.	Кол.уч.	Лист	№док.	Подпись	Дата	1005 С – ПМ 1			
						Проект межевания территории с проектом межевания в его составе, предусматривающий размещение линейного объекта регионального значения «Строительство канализационного коллектора от камеры гашения г. Пионерского до канализационной насосной станции г. Светлогорска по ул. Балтийская, 22 (с учетом реконструкции), более чем в 1 километре за объекта «Детский краеведческий спортивно-оздоровительный центр Калининградской области» в границах муниципальных образований «Светлогорский городской округ», «Пионерский городской округ» Калининградской области.			
						Проект межевания территории. Основная часть	Стадия	Лист	Листов
							ПМ1	23	
ГИП		Крюков			2021	Чертеж межевания территории. М1:1000	АО институт «Запводпроект»		
Разработал		Скоблицкий			2021				

Согласовано

Инв.№ подл. | Подпись и дата | Взам.инв.№

Формат А2

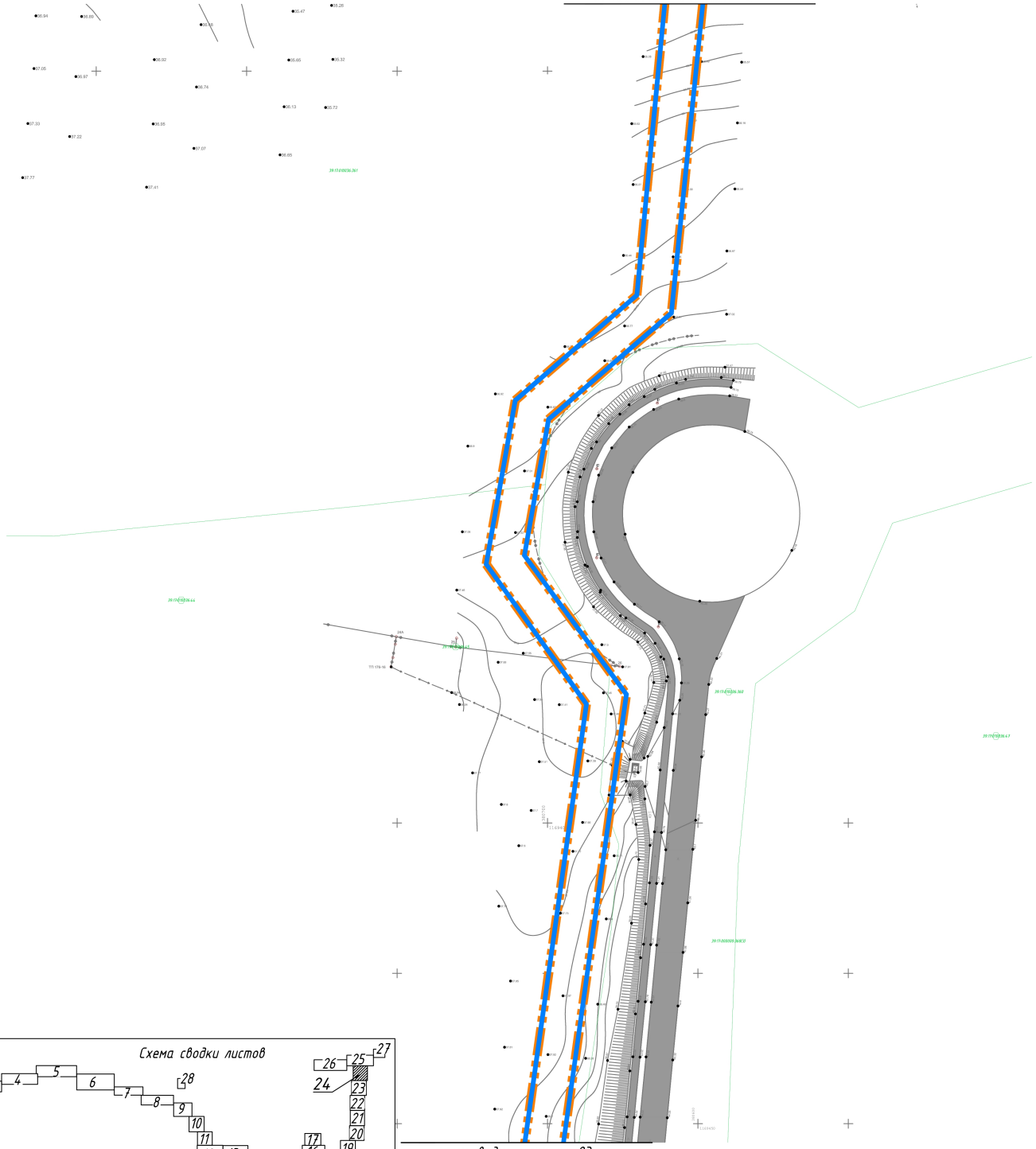

УСЛОВНЫЕ ОБОЗНАЧЕНИЯ

- Границы территории, в отношении которой осуществляется подготовка проекта межевания
- Граница муниципальных образований
- Граница населенного пункта
- 39:12:020102:119 — Границы существующих земельных участков, учтенных в Едином государственном реестре недвижимости
- 39:17:030020 — Границы кадастровых кварталов
- Границы планируемых элементов планировочной структуры

Примечание.

1. Границы существующих элементов планировочной структуры в пределах границ настоящего проекта межевания отсутствуют.
2. Красные линии, устанавливаемые, изменяемые, отменяемые в пределах границ настоящего проекта межевания отсутствуют;
3. Линии отступа от красных линий в объеме настоящего проекта не предусматриваются;
4. Границы земельных участков, образование которых предусмотрено схемой расположения земельного участка или земельных участков на кадастровом плане территории, срок действия которой не истек в пределах границ настоящего проекта межевания отсутствуют.

Схема сводки листов

Изм.	Кол.уч.	Лист	№док.	Подпись	Дата	1005 С – ПМ 1			
						Проект межевания территории с проектом межевания в его составе, предусматривающий размещение линейного объекта регионального значения «Строительство канализационного коллектора от камеры гашения г. Пионерского до канализационной насосной станции г. Светлогорска по ул. Балтийская, 22 (с учетом реконструкции), более через п. Приозерье до объекта «Детский круглогодичный спортивно-оздоровительный центр Калининградской области» в границах муниципальных образований «Светлогорский городской округ», «Пионерский городской округ», «Зеленоградский городской округ» Калининградской области.			
						Проект межевания территории. Основная часть	Стадия	Лист	Листов
							ПМ1	24	
ГИП		Крюков			2021	Чертеж межевания территории. М1:1000	АО институт «Запводпроект»		
Разработал		Скоблицкий			2021				

Согласовано

Инв.№ подл. | Подпись и дата | Взам.инв.№

Формат А2

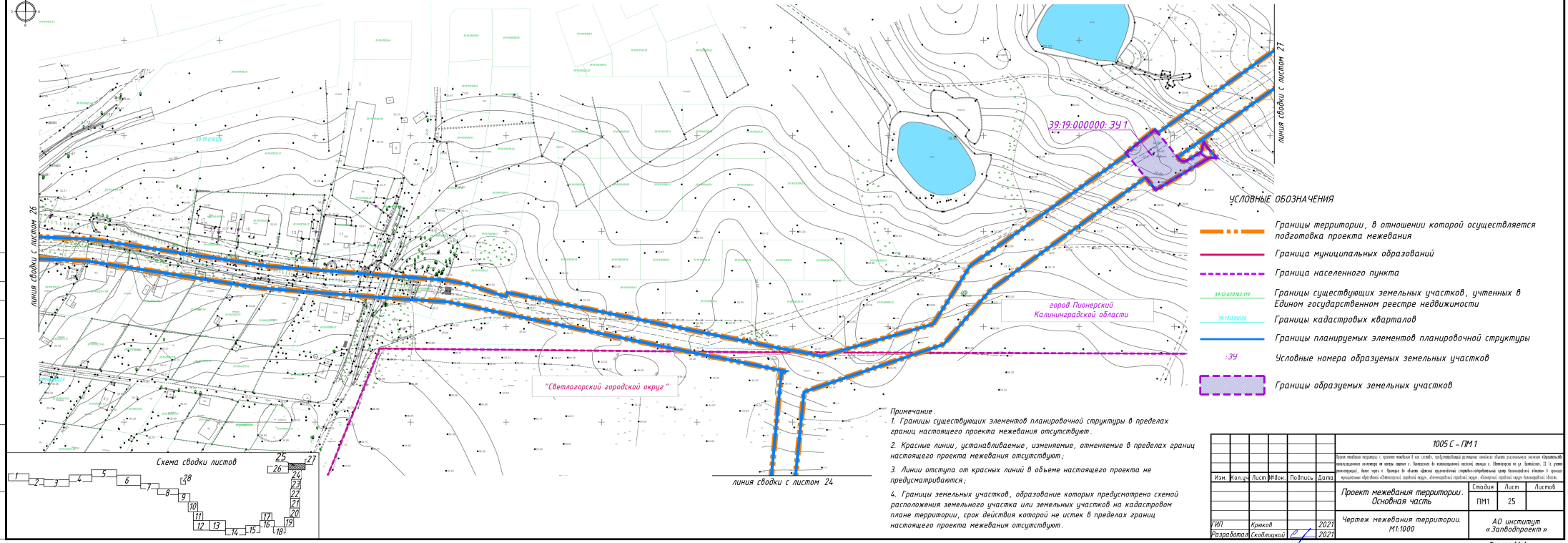

УСЛОВНЫЕ ОБОЗНАЧЕНИЯ

- Границы территории, в отношении которой осуществляется подготовка проекта межевания
- Граница муниципальных образований
- Граница населенного пункта
- 39:12:020102:119 — Границы существующих земельных участков, учтенных в Едином государственном реестре недвижимости
- 39:17:030020 — Границы кадастровых кварталов
- Границы планируемых элементов планировочной структуры
- :ЗУ — Условные номера образуемых земельных участков
- Границы образуемых земельных участков

Примечание.

1. Границы существующих элементов планировочной структуры в пределах границ настоящего проекта межевания отсутствуют.
2. Красные линии, устанавливаемые, изменяемые, отменяемые в пределах границ настоящего проекта межевания отсутствуют;
3. Линии отступа от красных линий в объеме настоящего проекта не предусматриваются;
4. Границы земельных участков, образование которых предусмотрено схемой расположения земельного участка или земельных участков на кадастровом плане территории, срок действия которой не истек в пределах границ настоящего проекта межевания отсутствуют.

						1005 С – ПМ 1			
						Проект межевания территории с границами площадью 8 кв. километр, предусматривающий размещение линейного объекта регионального значения «Окружная» (многоуровневая) планировочного элемента на южном въезде в г. Пионерский по территории Светлогорского городского округа и г. Светлогорск, II и V районов планировки, более чем г. Пионерск по объекту «Детский образовательный спортивно-оздоровительный центр Калининградской области» в границах муниципальных образований «Светлогорский городской округ», «Пионерский городской округ» Калининградской области.			
Изм.	Кол.уч.	Лист	№док.	Подпись	Дата	Проект межевания территории. Основная часть	Стадия	Лист	Листов
							ПМ1	25	
ГИП		Крюков			2021	Чертеж межевания территории. М1:1000	АО институт «Запводпроект»		
Разработал		Скоблицкий			2021				

Согласовано

Инв.№ подл. | Подпись и дата | Взам.инв.№

Формат А4х4

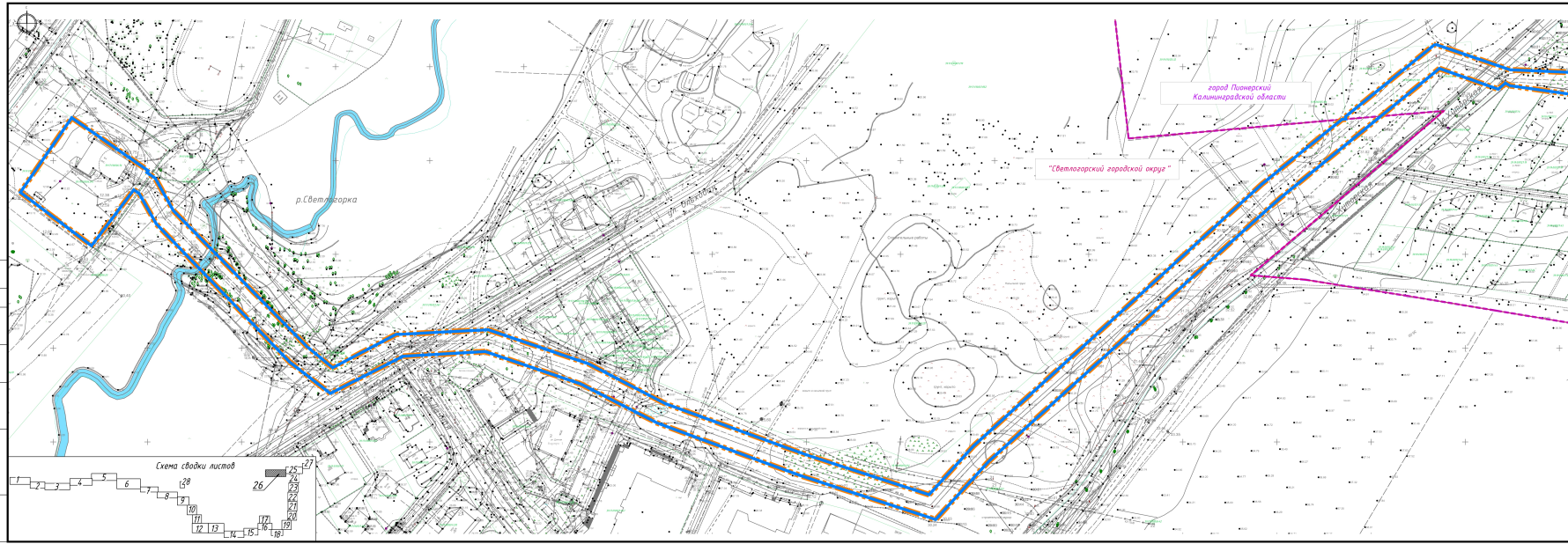

Схема сводки листов

УСЛОВНЫЕ ОБОЗНАЧЕНИЯ

- Границы территории, в отношении которой осуществляется подготовка проекта межевания
- Граница муниципальных образований
- Граница населенного пункта
- 39:15:020102:119 — Границы существующих земельных участков, учтенных в Едином государственном реестре недвижимости
- 39:15:020020 — Границы кадастровых кварталов
- Границы планируемых элементов планировочной структуры

Примечание.

1. Границы существующих элементов планировочной структуры в пределах границ настоящего проекта межевания отсутствуют.
2. Красные линии, устанавливаемые, изменяемые, отменяемые в пределах границ настоящего проекта межевания отсутствуют;
3. Линии отступа от красных линий в объеме настоящего проекта не предусматриваются;
4. Границы земельных участков, образование которых предусмотрено схемой расположения земельного участка или земельных участков на кадастровом плане территории, срок действия которой не истек в пределах границ настоящего проекта межевания отсутствуют.

						1005 С – ПМ 1		
Изм.	Кол.уч.	Лист	№док.	Подпись	Дата			
						Проект межевания территории. Основная часть	Стадия: ПМ1	Лист: 26	Листов:
ГИП	Крюков				2021	Чертеж межевания территории. М1:1000	АО институт «Запводпроект»		
Разработал	Скобликий				2021				

Формат А4х5

Согласовано

Инв.№ подл. | Подпись и дата | Взам.инв.№

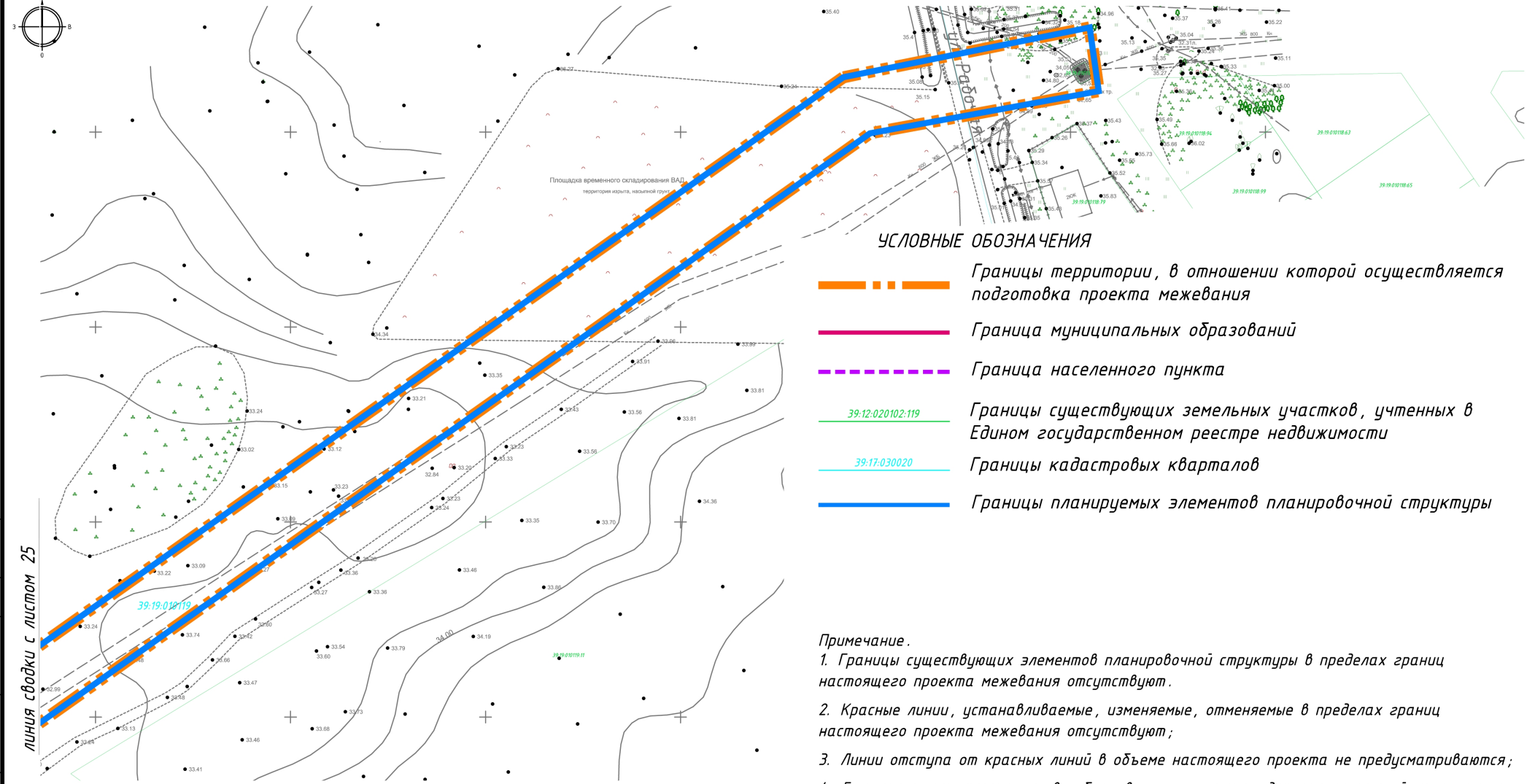

УСЛОВНЫЕ ОБОЗНАЧЕНИЯ

- Границы территории, в отношении которой осуществляется подготовка проекта межевания
- Граница муниципальных образований
- Граница населенного пункта
- 39:12:020102:119 — Границы существующих земельных участков, учтенных в Едином государственном реестре недвижимости
- 39:17:030020 — Границы кадастровых кварталов
- Границы планируемых элементов планировочной структуры

Примечание.

1. Границы существующих элементов планировочной структуры в пределах границ настоящего проекта межевания отсутствуют.
2. Красные линии, устанавливаемые, изменяемые, отменяемые в пределах границ настоящего проекта межевания отсутствуют;
3. Линии отступа от красных линий в объеме настоящего проекта не предусматриваются;
4. Границы земельных участков, образование которых предусмотрено схемой расположения земельного участка или земельных участков на кадастровом плане территории, срок действия которой не истек в пределах границ настоящего проекта межевания отсутствуют.

Схема сводки листов

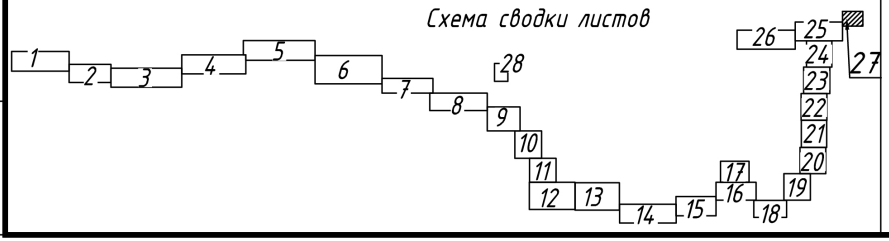

Изм.	Кол.уч.	Лист	№док.	Подпись	Дата	1005 С – ПМ 1			
						Проект межевания территории с проектом межевания в его составе, предусматривающий размещение линейного объекта регионального значения «Строительство канализационного коллектора от камеры гашения г. Пионерского до канализационной насосной станции г. Светлогорска по ул. Балтийская, 22 (с учетом реконструкции), далее через п. Приморье до объекта «Детский круглогодичный спортивно-оздоровительный центр Калининградской области» в границах муниципальных образований «Светлогорский городской округ», «Зеленоградский городской округ», «Пионерский городской округ» Калининградской области.			
						Проект межевания территории. Основная часть	Стадия	Лист	Листов
							ПМ1	27	
ГИП		Крюков			2021	Чертеж межевания территории. М1:1000	АО институт «Запводпроект»		
Разработал		Скоблицкий			2021				

Согласовано

Взам.инв.№

Подпись и дата

Инв.№ подл.

Формат А3

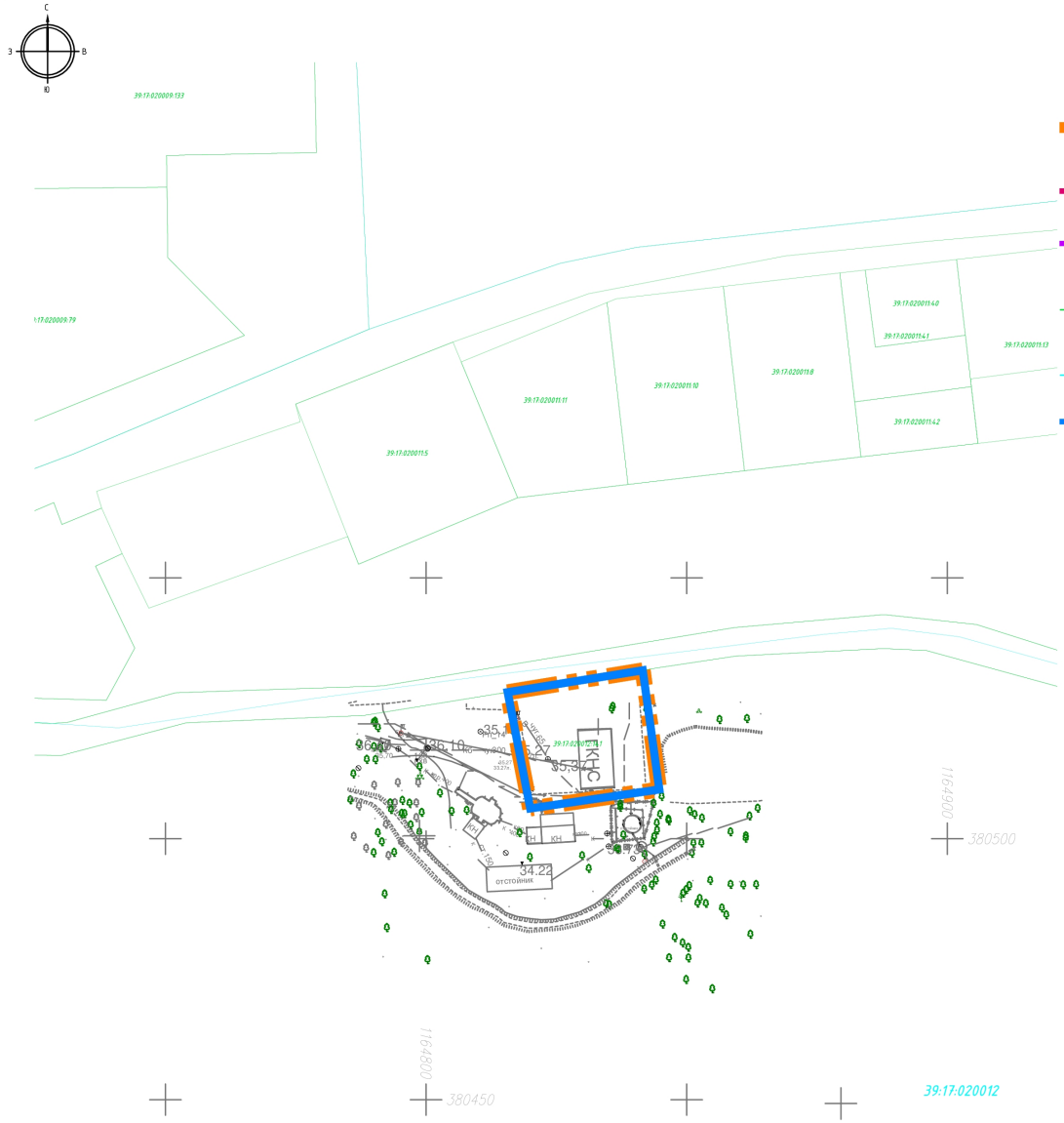

УСЛОВНЫЕ ОБОЗНАЧЕНИЯ

- Границы территории, в отношении которой осуществляется подготовка проекта межевания
- Граница муниципальных образований
- Граница населенного пункта
- 39:12:020102:119 — Границы существующих земельных участков, учтенных в Едином государственном реестре недвижимости
- 39:17:030020 — Границы кадастровых кварталов
- Границы планируемых элементов планировочной структуры

Примечание.

1. Границы существующих элементов планировочной структуры в пределах границ настоящего проекта межевания отсутствуют.
2. Красные линии, устанавливаемые, изменяемые, отменяемые в пределах границ настоящего проекта межевания отсутствуют;
3. Линии отступа от красных линий в объеме настоящего проекта не предусматриваются;
4. Границы земельных участков, образование которых предусмотрено схемой расположения земельного участка или земельных участков на кадастровом плане территории, срок действия которой не истек в пределах границ настоящего проекта межевания отсутствуют.

Схема сводки листов

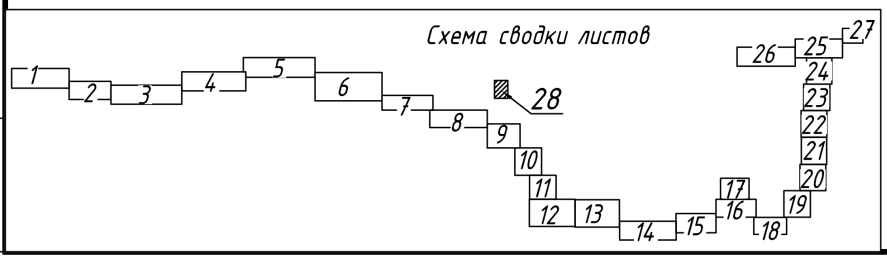

Изм.	Кол.уч.	Лист	№док.	Подпись	Дата	1005 С – ПМ 1			
						Проект межевания территории с проектом межевания в его составе, предусматривающий размещение линейного объекта регионального значения «Строительство канализационного коллектора от камеры гашения г. Пионерского до канализационной насосной станции г. Светлогорска по ул. Балтийская, 22 (с учетом реконструкции), далее через п. Приморье до объекта «Детский круглогодичный спортивно-оздоровительный центр Калининградской области» в границах муниципальных образований «Светлогорский городской округ», «Зеленоградский городской округ», «Пионерский городской округ» Калининградской области.			
						Проект межевания территории. Основная часть	Стадия: ПМ1	Лист: 28	Листов:
ГИП		Крюков			2021	Чертеж межевания территории. М1:1000	АО институт «Запводпроект»		
Разработал		Скоблицкий			2021				

Согласовано

Взам.инв.№ | Подпись и дата | Инв.№ подл.

Формат А3

ПРОЕКТ ПЛАНИРОВКИ ТЕРРИТОРИИ С ПРОЕКТОМ МЕЖЕВАНИЯ
В ЕГО СОСТАВЕ, ПРЕДУСМАТРИВАЮЩИЙ РАЗМЕЩЕНИЕ ЛИНЕЙНОГО
ОБЪЕКТА РЕГИОНАЛЬНОГО ЗНАЧЕНИЯ «СТРОИТЕЛЬСТВО
КАНАЛИЗАЦИОННОГО КОЛЛЕКТОРА ОТ КАМЕРЫ ГАШЕНИЯ
Г. ПИОНЕРСКОГО ДО КАНАЛИЗАЦИОННОЙ НАСОСНОЙ СТАНЦИИ
Г. СВЕТЛОГОРСКА ПО УЛ. БАЛТИЙСКАЯ, 22 (С УЧЕТОМ РЕКОНСТРУКЦИИ),
ДАЛЕЕ ЧЕРЕЗ П. ПРИМОРЬЕ ДО ОБЪЕКТА «ДЕТСКИЙ КРУГЛОГОДИЧНЫЙ
СПОРТИВНО-ОЗДОРОВИТЕЛЬНЫЙ ЦЕНТР КАЛИНИНГРАДСКОЙ ОБЛАСТИ»
В ГРАНИЦАХ МУНИЦИПАЛЬНЫХ ОБРАЗОВАНИЙ «СВЕТЛОГОРСКИЙ
ГОРОДСКОЙ ОКРУГ», «ЗЕЛЕНОГРАДСКИЙ ГОРОДСКОЙ ОКРУГ»,
«ПИОНЕРСКИЙ ГОРОДСКОЙ ОКРУГ» КАЛИНИНГРАДСКОЙ ОБЛАСТИ»

ОСНОВНАЯ ЧАСТЬ ПРОЕКТА МЕЖЕВАНИЯ ТЕРРИТОРИИ

РАЗДЕЛ 2. «ПРОЕКТ МЕЖЕВАНИЯ ТЕРРИТОРИИ. ТЕКСТОВАЯ ЧАСТЬ»

1. Перечень образуемых земельных участков

Перечень образуемых земельных участков, подготавливаемый в форме таблицы представлен в таблице № 1.1.

Таблица № 1.1

№ п/п	условные номера образуемых земельных участков	кадастровые номера земельных участков, из которых образуются земельные участки	Номера характерных точек образуемых земельных участков	площадь образуемых земельных участков, кв. м	Способ образования земельного участка	Сведения об отнесении (неотнесении) образуемых земельных участков к территории общего пользования	Сведения резервирование и (или) изъятие для государственных или муниципальных нужд	Устанавливаемый вид разрешенного использования ---------- Категория земель
1	2	3	4	5	6	7	8	9
1	:194:ЗУ1	39:17:030016:194	1-12	1300	образование в соответствии с пунктом 1 и пунктом 2 статьи 11.4 Земельного кодекса Российской Федерации путем раздела земельного участка с кадастровым номером 39:17:030016:194	Относится	не требуется	Улично-дорожная сеть ---------- земли населенных пунктов
2	:44:ЗУ1	39:17:030016:44	4,5,13-24	889	образование в соответствии с пунктом 1 и пунктом 2 статьи 11.4 Земельного кодекса Российской Федерации путем раздела земельного участка с кадастровым номером 39:17:030016:44	Относится	не требуется	Улично-дорожная сеть ---------- земли населенных пунктов
3	:11:ЗУ1	39:17:000000:11	19-24	4	образование в соответствии с пунктом 1 и пунктом 2 статьи 11.4 Земельного кодекса Российской Федерации путем раздела земельного участка с кадастровым номером 39:17:000000:11	Относится	не требуется	Улично-дорожная сеть ---------- земли населенных пунктов
4	:21:ЗУ1	39:17:020001:21	25-34	196	образование в соответствии с пунктом 1 и пунктом 2 статьи 11.4 Земельного	Не относится	не требуется	Трубопроводный транспорт ----------

					кодекса Российской Федерации путем раздела земельного участка с кадастровым номером 39:17:020001:21			земли населенных пунктов
5	:58:ЗУ1	39:17:010051:58	64-72	5417	образование в соответствии с пунктом 1 и пунктом 2 статьи 11.4 Земельного кодекса Российской Федерации путем раздела земельного участка с кадастровым номером 39:17:010051:58	Не относится	не требуется	Коммунальное обслуживание --- земли населенных пунктов
6	:58:ЗУ2	39:17:010051:58	71-79	214	образование в соответствии с пунктом 1 и пунктом 2 статьи 11.4 Земельного кодекса Российской Федерации путем раздела земельного участка с кадастровым номером 39:17:010051:58	Относится	не требуется	Улично-дорожная сеть --- земли населенных пунктов
7	:26:ЗУ1	39:17:010050:26	80-91,149	264	образование в соответствии с пунктом 1 и пунктом 2 статьи 11.4 Земельного кодекса Российской Федерации путем раздела земельного участка с кадастровым номером 39:17:010050:26	Не относится	не требуется	Трубопроводный транспорт --- земли населенных пунктов
8	:368:ЗУ1	39:17:000000:368	96-107,154,155	187	образование в соответствии с пунктом 1 и пунктом 2 статьи 11.4 Земельного кодекса Российской Федерации путем раздела земельного участка с кадастровым номером 39:17:000000:368	Относится	не требуется	Улично-дорожная сеть --- земли населенных пунктов
9	39:17:010038:ЗУ1	39:17:010038	108-113,152,153	154	образование в соответствии с пунктом 1 статьи 11.3 Земельного кодекса Российской Федерации земельных участков из земель, находящихся	Не относится	не требуется	Трубопроводный транспорт --- земли населенных пунктов

					в государственной или муниципальной собственности кадастрового квартала 39:17:010038			
10	:58:ЗУ3	39:17:010051:58	137-144	455	образование в соответствии с пунктом 1 и пунктом 2 статьи 11.4 Земельного кодекса Российской Федерации путем раздела земельного участка с кадастровым номером 39:17:010051:58	Относится	не требуется	Улично-дорожная сеть ---------- земли населенных пунктов
11	:26:ЗУ2	39:17:010050:26	140,141,145-151	526	образование в соответствии с пунктом 1 и пунктом 2 статьи 11.4 Земельного кодекса Российской Федерации путем раздела земельного участка с кадастровым номером 39:17:010050:26	Относится	не требуется	Улично-дорожная сеть ---------- земли населенных пунктов
12	39:19:000000:ЗУ1	39:19:010128, 39:19:010119	123-131	608	образование в соответствии с пунктом 1 статьи 11.3 Земельного кодекса Российской Федерации земельных участков из земель, находящихся в государственной или муниципальной собственности кадастровых кварталов 39:19:010128 и 39:19:010119	Не относится	не требуется	Трубопроводный транспорт ---------- земли населенных пунктов
13	39:17:020031:ЗУ1	:31:ЗУ1, :35:ЗУ1, :1180:ЗУ1	45-61	413	образование путем объединения земельных участков с обозначением :31:ЗУ1, :35:ЗУ1, :1180:ЗУ1	Не относится	не требуется	Трубопроводный транспорт ---------- земли населенных пунктов
	Итого:			10627				
13.1	:31:ЗУ1	Единое землепользование 39:00:000000:31 (39:17:020031:11	45-47	7	образование в соответствии с пунктом 1 и пунктом 2 статьи 11.4 Земельного кодекса Российской Федерации путем раздела	Не относится	не требуется	Трубопроводный транспорт ---------- земли населенных пунктов

		)			земельного участка, единого землепользования, с кадастровым номером 39:00:000000:31 (39:17:020031:11)			
13.2	:35:ЗУ1	Единое землепользование 39:17:000000:35 (39:17:020031:25)	48-50	18	образование в соответствии с пунктом 1 и пунктом 2 статьи 11.4 Земельного кодекса Российской Федерации путем раздела земельного участка, единого землепользования, с кадастровым номером 39:17:000000:35 (39:17:020031:25)	Не относится	не требуется	Трубопроводный транспорт ---------- земли населенных пунктов
13.3	:1180:ЗУ1	39:17:000000:1180	45-49,51-61	388	образование в соответствии с пунктом 1 и пунктом 2 статьи 11.4 Земельного кодекса Российской Федерации путем раздела земельного участка с кадастровым номером 39:17:000000:1180	Не относится	не требуется	Трубопроводный транспорт ---------- земли населенных пунктов
				ИТОГО: 413				

Целевое назначение лесов, вид (виды) разрешенного использования лесного участка, количественные и качественные характеристики лесного участка, сведения о нахождении лесного участка в границах особо защитных участков лесов в таблице не приводится так как подготовка проекта межевания территории осуществляется не в целях определения местоположения границ образуемых и (или) изменяемых лесных участков) (на основании постановления Правительства РФ от 12 мая 2017 г. № 564).

Перечень кадастровых номеров существующих земельных участков, на которых линейный объект размещен на условиях публичного сервитута представлен в таблице № 1.2.

Таблица № 1.2

№ п/п	Обозначение части публичного сервитута	КН существующего земельного участка/ кадастрового квартала расположения части	Вид права/ Правообладатель	Площадь части сервитута, кв. м
1	2	3	4	5
Части существующих земельных участков				
1	39:17:040005:5/чзу1	39:17:040005:5	Собственность/ РОССИЯ; Прочие ограничения прав и обременения объекта недвижимости	55
2	39:17:040005:5/чзу2	39:17:040005:5	Собственность/ РОССИЯ; Прочие ограничения прав и обременения объекта недвижимости	285
3	:31/чзу1	Единое землепользование 39:00:000000:31 (39:05:030502:1, 39:17:020020:6, 39:17:020022:1, 39:17:020030:16)	Собственность/ РОССИЯ; Аренда/ "Российские железные дороги"	2515
4	:124/чзу1	39:05:030502:124	Собственность/ Муниципальное образование "Светлогорский городской округ" Калининградской области; Аренда/ Общество с ограниченной ответственностью «Спецгазавтоматика»	912
5	:19074/чзу1	39:00:000000:19074	Собственность/ Калининградская область	1492
6	:19082/чзу1	39:00:000000:19082	Собственность/ Калининградская область	1149
7	:30/чзу1	Единое землепользование 39:05:000000:30 (39:05:030502:4)	Собственность/ РОССИЯ	153

8	:19082/чзу2	39:00:000000:19082	Собственность/ Калининградская область	6733
9	:19074/чзу2	39:00:000000:19074	Собственность/ Калининградская область	1157
10	:19074/чзу3	39:00:000000:19074	Собственность/ Калининградская область	39
11	:1184/чзу1	39:17:000000:1184	Собственность/ Калининградская область; Бессрочное пользование/ Государственное казенное учреждение Калининградской области "Управление дорожного хозяйства Калининградской области"; Частный сервитут/ Федеральное государственное унитарное предприятие "Дирекция программы по развитию физической культуры и спорта"/ Акционерное общество "Региональная энергетическая компания"	188
12	39:17:030020:19/чзу1	39:17:030020:19	Собственность/ РОССИЯ; Иные ограничения (обременения) прав	4264
13	39:17:030019:26/чзу1	39:17:030019:26	Собственность/ РОССИЯ; охранная зона(прочее)/ данные о правообладателе отсутствуют	2675
14	:122/чзу1	39:17:030018:122	Собственность/ РОССИЯ; Иные ограничения (обременения) прав	3132
15	:63/чзу1	39:17:030017:63	Собственность/ РОССИЯ; Иные ограничения (обременения) прав	3010
16	:11/чзу1	Единое землепользование	Собственность/ Муниципальное	4

		39:17:000000:11 (39:17:030018:118)	образование "Светлогорский район" Калининградской области; Аренда/ Акционерное общество "ЯНТАРЬЭНЕРГО"	
17	:11/чзу2	Единое землепользование 39:17:000000:11 (39:17:030018:117)	Собственность/ Муниципальное образование "Светлогорский район" Калининградской области; Аренда/ Акционерное общество "ЯНТАРЬЭНЕРГО"	4
18	:11/чзу3	Единое землепользование 39:17:000000:11 (39:17:030018:116)	Собственность/ Муниципальное образование "Светлогорский район" Калининградской области; Аренда/ Акционерное общество "ЯНТАРЬЭНЕРГО"	4
19	:11/чзу4	Единое землепользование 39:17:000000:11 (39:17:030018:114)	Собственность/ Муниципальное образование "Светлогорский район" Калининградской области; Аренда/ Акционерное общество "ЯНТАРЬЭНЕРГО"	4
20	:122/чзу2	39:17:030018:122	Собственность/ РОССИЯ; Иные ограничения (обременения) прав	502
21	:11/чзу5	Единое землепользование 39:17:000000:11 (39:17:030018:113)	Собственность/ Муниципальное образование "Светлогорский район" Калининградской области; Аренда/ Акционерное общество "ЯНТАРЬЭНЕРГО"	2
22	:11/чзу6	Единое	Собственность/	1

		землепользование 39:17:000000:11 (39:17:030018:112)	Муниципальное образование "Светлогорский район" Калининградской области; Аренда/ Акционерное общество "ЯНТАРЬЭНЕРГО"	
23	:11/чзу7	Единое землепользование 39:17:000000:11 (39:17:030018:111)	Собственность/ Муниципальное образование "Светлогорский район" Калининградской области; Аренда/ Акционерное общество "ЯНТАРЬЭНЕРГО"	1
24	:11/чзу8	Единое землепользование 39:17:000000:11 (39:17:030018:110, 39:17:030018:111, 39:17:030018:112, 39:17:030018:113, 39:17:030018:114, 39:17:030018:116, 39:17:030018:117, 39:17:030018:118, 39:17:030018:36)	Собственность/ Муниципальное образование "Светлогорский район" Калининградской области; Аренда/ Акционерное общество "ЯНТАРЬЭНЕРГО"	3
25	:44/чзу1	39:17:030016:44	Собственность/ РОССИЯ; Иные ограничения (обременения) прав	630
26	:11/чзу9	Единое землепользование 39:17:000000:11 (39:17:030018:36)	Собственность/ Муниципальное образование "Светлогорский район" Калининградской области; Аренда/ Акционерное общество "ЯНТАРЬЭНЕРГО"	1
27	:194/чзу1	39:17:030016:194	Собственность/ Муниципальное образование "Светлогорский район" Калининградской области; особый режим использования	2180

			земли(прочее)/ данные о правообладателе отсутствуют	
28	:194/чзу2	39:17:030016:194	Собственность/ Муниципальное образование "Светлогорский район" Калининградской области; особый режим использования земли(прочее)/ данные о правообладателе отсутствуют	2379
29	:90/чзу1	39:17:030016:90	Собственность/ Муниципальное образование "Светлогорский район" Калининградской области	3442
30	:44/чзу2	39:17:030016:44	Собственность/ РОССИЯ; Иные ограничения (обременения) прав	4241
31	:10/чзу1	39:17:030016:10	Собственность/ Муниципальное образование "Светлогорский район" Калининградской области; Аренда/ Ломоносов Юрий Павлович	9
32	:7/чзу1	39:17:030011:7	Собственность/ РОССИЯ	378
33	:582/чзу1	39:17:000000:582	Собственность/ ОБЩЕСТВО С ОГРАНИЧЕННОЙ ОТВЕТСТВЕННОСТЬЮ "ИНВЕСТГРАД"	387
34	:7/чзу2	39:17:030011:7	Собственность/ РОССИЯ	387
35	:37/чзу1	39:17:030012:37	Собственность/ Муниципальное образование "Светлогорский район" Калининградской области; Постоянное (бессрочное)	1297

			пользование/ данные о правообладателе отсутствуют	
36	:38/чзу1	39:17:030012:38	Постоянное (бессрочное) пользование/ данные о правообладателе отсутствуют	1536
37	:39/чзу1	39:17:030012:39	Собственность/ Муниципальное образование "Светлогорский район" Калининградской области; Постоянное (бессрочное) пользование/ данные о правообладателе отсутствуют	1017
38	:40/чзу1	39:17:030012:40	Собственность/ Муниципальное образование "Светлогорский городской округ" Калининградской области	1260
39	:41/чзу1	39:17:030012:41	Собственность/ Муниципальное образование "Светлогорский городской округ" Калининградской области	1740
40	:32/чзу1	39:17:030012:32	-	796
41	:36/чзу1	39:17:030012:36	Собственность/ РОССИЯ	2569
42	:22/чзу1	39:17:030013:22	Собственность/ РОССИЯ	6325
43	39:17:020001:20/чзу1	39:17:020001:20	Собственность/ РОССИЯ; Иные ограничения (обременения) прав	181
44	:21/чзу1	39:17:020001:21	Собственность/ Муниципальное образование "Светлогорский район" Калининградской области	10869
45	:75/чзу1	Единое землепользование 39:17:000000:75 (39:17:020001:28)	Собственность/ Муниципальное образование "Светлогорский	961

			район" Калининградской области; Аренда/ Акционерное общество "Русский Международный Банк"	
46	39:17:020001:20/чзу 2	39:17:020001:20	Собственность/ РОССИЯ; Иные ограничения (обременения) прав	1736
47	:3/чзу1	39:17:020022:3	Собственность/ РОССИЯ; Иные ограничения (обременения) прав	326
48	39:17:020022:5/чзу1	39:17:020022:5	Собственность/ Муниципальное образование "Светлогорский район" Калининградской области; охранная зона(прочее)/ данные о правообладателе отсутствуют	2691
49	:31/чзу2	Единое землепользование 39:00:000000:31 (39:17:020022:1)	Собственность/ РОССИЯ; Аренда/ "Российские железные дороги"	283
50	:81/чзу1	39:17:000000:81	Собственность/ Муниципальное образование "Светлогорский район" Калининградской области; Аренда/ Аренда/ "Калининградское бюро технической инвентаризации"	3812
51	39:17:020020:16/чзу 1	39:17:020020:16	Собственность/ РОССИЯ; Иные ограничения (обременения) прав	2227
52	:31/чзу3	Единое землепользование 39:00:000000:31 (39:17:020020:6)	Собственность/ РОССИЯ; Аренда/ "Российские железные дороги"	104
53	:31/чзу4	Единое землепользование 39:00:000000:31 (39:17:020020:6)	Собственность/ РОССИЯ; Аренда/ "Российские железные дороги"	281

54	:31/чзу5	Единое землепользование 39:00:000000:31 (39:17:020030:16)	Собственность/ РОССИЯ; Аренда/ "Российские железные дороги"	364
55	:1180/чзу1	39:17:000000:1180	Собственность/ Муниципальное образование "Светлогорский район" Калининградской области	6458
56	:1180/чзу2	39:17:000000:1180	Собственность/ Муниципальное образование "Светлогорский район" Калининградской области	1
57	:1180/чзу3	39:17:000000:1180	Собственность/ Муниципальное образование "Светлогорский район" Калининградской области	2
58	39:17:000000:35/чзу 1	Единое землепользование 39:17:000000:35 (39:17:020031:25, 39:17:020032:7)	Собственность/ Муниципальное образование "Светлогорский район" Калининградской области	260
59	39:17:000000:35/чзу 2	Единое землепользование 39:17:000000:35 (39:17:020032:7)	Собственность/ Муниципальное образование "Светлогорский район" Калининградской области	688
60	:6/чзу1	39:17:020032:6	Собственность/ РОССИЯ; Иные ограничения (обременения) прав	7638
61	:301/чзу1	39:17:010026:301	Собственность/ Российская Федерация	3401
62	:301/чзу2	39:17:010026:301	Собственность/ Российская Федерация	6
63	:301/чзу3	39:17:010026:301	Собственность/ Российская Федерация	2047
64	:60/чзу1	39:17:010026:60	Собственность/	1789

			РОССИЯ; Аренда/ Общероссийская физкультурно-спортивная общественная организация "Федерация Комплексного Единоборства России"; Аренда/ "Бенефит Гарант"; Запрещение регистрации/ Не определено; охранная зона(прочее)/ данные о правообладателе отсутствуют	
65	:56/чзу1	39:17:010053:56	Собственность/ РОССИЯ; охранная зона(прочее)/ данные о правообладателе отсутствуют	2897
66	39:17:010052:16/чзу1	39:17:010052:16	Собственность/ РОССИЯ; Иные ограничения (обременения) прав	2211
67	:56/чзу2	39:17:010053:56	Собственность/ РОССИЯ; охранная зона(прочее)/ данные о правообладателе отсутствуют	1
68	:58/чзу1	39:17:010051:58	Собственность/ РОССИЯ; Иные ограничения (обременения) прав	16183
69	:9/ЧЗУ1	Единое землепользование 39:17:000000:9 (39:17:010051:56)	Собственность/ РОССИЯ; Аренда/ Акционерное общество "ЯНТАРЬЭНЕРГО"; Прочие ограничения прав и обременения объекта недвижимости/ не определено	5
70	39:17:010050:26/чзу1	39:17:010050:26	Собственность/ РОССИЯ; Иные ограничения (обременения) прав	11750
71	:141/чзу1	39:05:040603:141	Собственность/ РОССИЯ; Иные ограничения	245

			(обременения) прав	
72	:120/чзу1	39:05:040603:120	Долевая собственность/ Локша Александр Александрович; Долевая собственность/ Дудин Дмитрий Алексеевич; Долевая собственность/ Полтавцев Михаил Алексеевич; Долевая собственность/ Балабанов Сергей Борисович	2078
73	:141/чзу2	39:05:040603:141	Собственность/ РОССИЯ; Иные ограничения (обременения) прав	7860
74	:2109/чзу1	39:05:040603:2109	-	78
75	:813/чзу1	39:05:040603:813	-	467
76	:2109/чзу2	39:05:040603:2109	-	7970
77	:813/чзу2	39:05:040603:813	-	132
78	:813/чзу3	39:05:040603:813	-	1306
79	:243/чзу1	39:05:040603:243	Собственность/ Россия; Постоянное (бессрочное) пользование/ Федеральное казенное учреждение "Управление федеральных автомобильных дорог "Северо-Запад" имени Н.В. Смирнова Федерального дорожного агентства"	106
80	39:17:010042:20/чзу 1	39:17:010042:20	Собственность/ Россия; Постоянное (бессрочное) пользование/ Федеральное казенное учреждение "Управление федеральных автомобильных дорог "Северо-Запад" имени Н.В. Смирнова Федерального дорожного агентства"	23
81	:146/чзу1	39:17:010040:146	Собственность/	131

			Россия; Постоянное (бессрочное) пользование/ Федеральное казенное учреждение "Управление федеральных автомобильных дорог "Северо-Запад" имени Н.В. Смирнова Федерального дорожного агентства"	
82	:499/чзу1	39:00:000000:499	Собственность/ Россия; Постоянное (бессрочное) пользование/ Федеральное казенное учреждение "Управление федеральных автомобильных дорог "Северо-Запад" имени Н.В. Смирнова Федерального дорожного агентства"	4
83	:18993/чзу1	39:00:000000:18993	Собственность/ Российская Федерация; Постоянное (бессрочное) пользование/ ФКУ Упрод "Северо-Запад"	141
84	:368/чзу1	39:17:000000:368	Собственность/ Субъект Российской Федерации Калининградская область	17855
85	:926/чзу1	39:17:000000:926	Собственность/ Калининградская область; Постоянное (бессрочное) пользование/ Муниципальное казенное учреждение "Отдел капитального строительства Светлогорского городского округа"	257

86	:1077/чзу1	39:17:000000:1077	Собственность/ Калининградская область; Постоянное (бессрочное) пользование/ Муниципальное казенное учреждение "Отдел капитального строительства Светлогорского городского округа"	640
87	:926/чзу2	39:17:000000:926	Собственность/ Калининградская область; Постоянное (бессрочное) пользование/ Муниципальное казенное учреждение "Отдел капитального строительства Светлогорского городского округа"	82
88	:368/чзу3	39:17:000000:368	Собственность/ Субъект Российской Федерации Калининградская область	1743
89	:368/чзу4	39:17:000000:368	Собственность/ Субъект Российской Федерации Калининградская область	8046
90	:364/чзу1	39:17:010036:364		99
91	:926/чзу3	39:17:000000:926	Собственность/ Калининградская область; Постоянное (бессрочное) пользование/ Муниципальное казенное учреждение "Отдел капитального строительства Светлогорского городского округа"	158
92	:926/чзу4	39:17:000000:926	Собственность/ Калининградская область; Постоянное	239

			(бессрочное) пользование/ Муниципальное казенное учреждение "Отдел капитального строительства Светлогорского городского округа"	
93	:926/чзу5	39:17:000000:926	Собственность/ Калининградская область; Постоянное (бессрочное) пользование/ Муниципальное казенное учреждение "Отдел капитального строительства Светлогорского городского округа"	1050
94	:368/чзу5	39:17:000000:368	Собственность/ Субъект Российской Федерации Калининградская область	10545
95	:926/чзу6	39:17:000000:926	Собственность/ Калининградская область; Постоянное (бессрочное) пользование/ Муниципальное казенное учреждение "Отдел капитального строительства Светлогорского городского округа"	268
96	:926/чзу7	39:17:000000:926	Собственность/ Калининградская область; Постоянное (бессрочное) пользование/ Муниципальное казенное учреждение "Отдел капитального строительства Светлогорского городского	410

			округа"	
97	:926/чзу8	39:17:000000:926	Собственность/ Калининградская область; Постоянное (бессрочное) пользование/ Муниципальное казенное учреждение "Отдел капитального строительства Светлогорского городского округа"	141
98	:28/чзу1	Единое землепользование 39:00:000000:28 (39:17:010036:30)	Собственность/ РОССИЯ; Аренда/ "Российские железные дороги"	942
99	:368/чзу6	39:17:000000:368	Собственность/ Субъект Российской Федерации Калининградская область	5159
100	:351/чзу1	39:17:010036:351	Собственность/ Калининградская область; Постоянное (бессрочное) пользование/ Муниципальное казенное учреждение "Отдел капитального строительства Светлогорского городского округа", ИНН: 3912502701	205
101	:361/чзу1	39:17:010036:361	Собственность/ Калининградская область	3795
102	39:19:010118:228	39:19:010118:228	-	16
103	:240/чзу1	39:17:010007:240	Собственность/ РОССИЯ; Иные ограничения (обременения) прав	8527
104	:29/чзу1	39:17:010006:29	Собственность/ РОССИЯ; охранная зона(прочее)/ данные о правообладателе отсутствуют	629
105	:36/чзу1	39:17:010006:36	Собственность/ РОССИЯ; охранная зона ЛЭП(прочее)/	32

			данные о правообладателе отсутствуют; охранная зона(прочее)/ данные о правообладателе отсутствуют	
106	:45/чзу1	39:19:010128:45	-	138
107	:42/чзу1	39:19:010128:42	-	231
108	39:19:010128:19/чзу1	39:19:010128:19	-	358
109	39:19:010128:35/чзу1	39:19:010128:35	-	252
110	:199/чзу1	39:19:010125:199	-	308
111	:198/чзу1	39:19:010125:198	-	274
112	:197/чзу1	39:19:010125:197	Собственность/ Общество с ограниченной ответственностью "Кантри"	251
113	:1077/чзу3	39:17:000000:1077	Собственность/ Калининградская область; Постоянное (бессрочное) пользование/ Муниципальное казенное учреждение "Отдел капитального строительства Светлогорского городского округа"	341
114	:926/чзу9	39:17:000000:926	Собственность/ Калининградская область; Постоянное (бессрочное) пользование/ Муниципальное казенное учреждение "Отдел капитального строительства Светлогорского городского округа"	1096
			Итого:	222271
Части земель				
115	-	39:05:030503	-	526
116	-	39:05:030502	-	5432
117	-	39:17:030018	-	2874
118	-	39:17:030017	-	3
119	-	39:17:030016	-	5

120	-	39:17:030013	-	25
121	-	39:17:020001	-	17
122	-	39:17:020022	-	197
123	-	39:17:020032	-	6
124	-	39:17:010053	-	566
125	-	39:17:010051	-	9
126	-	39:17:010050	-	161
127	-	39:05:040603	-	13
128	-	39:17:010038	-	1307
129	-	39:17:010036	-	328
130	-	39:19:010128	-	3553
131	-	39:19:010119	-	6179
132	-	39:19:010118	-	555
133	-	39:19:010126	-	766
134	-	39:19:010127	-	1726
135	-	39:19:010125	-	153
136	-	39:17:010007	-	2
			Итого:	24403
			ВСЕГО:	246674

В зону планируемого размещения объектов не входят земельные участки лесов.

2. Перечень координат характерных точек образуемых земельных участков

Перечень координат характерных точек образуемых земельных участков, образуемых из земель, находящихся в государственной собственности приведен в таблице 2.1.

Таблица № 2.1

№	X	Y	Дирекционный угол	Длина (метров)
1	2	3	4	5
Образуемый земельный участок 39:17:010038:ЗУ1				
153	378629,50	1168844,00		
			134°21'49"	2,55
109	378627,72	1168845,82		
			141°37'58"	1,22
110	378626,76	1168846,58		
			139°12'58"	5,10
111	378622,90	1168849,91		
			231°46'15"	17,87
112	378611,84	1168835,87		
			322°37'3"	4,69
113	378615,57	1168833,02		
			320°15'14"	1,24
108	378616,52	1168832,23		
			317°47'7"	2,62
152	378618,46	1168830,47		
			50°47'13"	17,46
153	378629,50	1168844,00		
Площадь – 154 кв. метра				

Образуемый земельный участок 39:19:000000:ЗУ1				
123	381140,95	1169624,51		
			51°9'45"	19,63
124	381153,26	1169639,80		
			140°31'31"	21,08
125	381136,99	1169653,20		
			96°59'24"	2,63
126	381136,67	1169655,81		
			59°11'43"	8,65
127	381141,10	1169663,24		
			59°7'41"	1,07
132	381141,65	1169664,16		
			12°16'26"	5,36
133	381146,89	1169665,30		
			147°17'57"	4,02
134	381143,51	1169667,47		
			136°23'50"	6,96
135	381138,47	1169672,27		
			270°36'17"	3,79
136	381138,51	1169668,48		
			239°15'1"	0,92
129	381138,04	1169667,69		
			239°16'40"	4,07
130	381135,96	1169664,19		
			238°59'52"	28,03
131	381121,52	1169640,16		
			321°9'1"	24,95
123	381140,95	1169624,51		
Площадь – 608 кв. метра				

Перечень координат характерных точек образуемых земельных участков, образуемых путем раздела из земельных участков, стоящих на кадастровом учете и, находящихся в государственной собственности приведен в таблице № 2.2.

Таблица № 2.2

№ точки	X	Y	Длина (метров)	Дирекционный угол
1	2	3	4	5
Земельный участок, образуемый путем раздела земельного участка с кадастровым номером 39:17:030016:194				
:194:ЗУ1 – образуемый				
2	380610,10	1160671,56		
			78°19'53"	0,94
3	380610,29	1160672,48		
			79°18'49"	217,38
4	380650,60	1160886,09		
			151°16'26"	4,74
5	380646,44	1160888,37		
			259°18'56"	218,82
6	380605,87	1160673,34		

№ точки	X	Y	Длина (метров)	Дирекционный угол
1	2	3	4	5
			258°17'32"	40,66
7	380597,62	1160633,53		
			213°15'56"	6,36
8	380592,30	1160630,04		
			168°17'23"	6,45
9	380585,98	1160631,35		
			259°5'26"	4,49
10	380585,13	1160626,94		
			348°10'50"	6,40
11	380591,39	1160625,63		
			300°9'30"	6,71
12	380594,76	1160619,83		
			348°16'5"	4,52
1	380599,19	1160618,91		
			78°17'35"	53,77
2	380610,10	1160671,56		
Площадь – 1300 кв. метра				
Земельный участок, образуемый путем раздела земельного участка с кадастровым номером 39:17:030016:44				
:44:ЗУ1 – образуемый				
4	380650,60	1160886,09		
			79°18'53"	142,33
13	380676,99	1161025,95		
			34°18'51"	6,37
14	380682,25	1161029,54		
			349°18'17"	37,12
15	380718,73	1161022,65		
			19°1'55"	9,11
16	380727,34	1161025,62		
			169°22'47"	50,03
17	380678,17	1161034,84		
			169°23'21"	4,02
18	380674,22	1161035,58		
			259°18'49"	149,81
5	380646,44	1160888,37		
			331°16'26"	4,74
4	380650,60	1160886,09		
Внутренний контур				
19	380686,63	1161028,80		
			30°39'3"	1,26
20	380687,71	1161029,44		
			90°0'0"	1,26
21	380687,71	1161030,70		
			150°35'35"	1,26
22	380686,61	1161031,32		
			211°16'40"	1,25
23	380685,54	1161030,67		
			270°0'0"	1,25
24	380685,54	1161029,42		

№ точки	X	Y	Длина (метров)	Дирекционный угол
1	2	3	4	5
			330°22'7"	1,25
19	380686,63	1161028,80		
Площадь – 889 кв. метра				
Земельный участок, образуемый путем раздела земельного участка с кадастровым номером 39:17:000000:11				
:11:ЗУ1 – образуемый				
19	380686,63	1161028,80		
			30°39'3"	1,26
20	380687,71	1161029,44		
			90°0'0"	1,26
21	380687,71	1161030,70		
			150°35'35"	1,26
22	380686,61	1161031,32		
			211°16'40"	1,25
23	380685,54	1161030,67		
			270°0'0"	1,25
24	380685,54	1161029,42		
			330°22'7"	1,25
19	380686,63	1161028,80		
Площадь – 4 кв. метра				
Земельный участок, образуемый путем раздела земельного участка с кадастровым номером 39:17:020001:21				
:21:ЗУ1 – образуемый				
25	380731,84	1162451,51		
			0°37'47"	0,91
26	380732,75	1162451,52		
			92°59'59"	2,29
27	380732,63	1162453,81		
			41°35'8"	5,94
28	380737,07	1162457,75		
			350°24'44"	3,00
29	380740,03	1162457,25		
			80°21'15"	15,40
30	380742,61	1162472,43		
			170°19'13"	7,79
31	380734,93	1162473,74		
			130°44'32"	4,86
32	380731,76	1162477,42		
			177°1'35"	0,77
33	380730,99	1162477,46		
			264°35'18"	9,54
34	380730,09	1162467,96		
			276°4'21"	16,54
25	380731,84	1162451,51		
Площадь – 196 кв. метра				
Земельный участок, образуемый путем раздела земельного участка с кадастровым номером 39:17:020001:20				
:20:ЗУ1 – образуемый				
35	380481,17	1163051,41		

№ точки	X	Y	Длина (метров)	Дирекционный угол
1	2	3	4	5
			68°10'19"	7,91
36	380484,11	1163058,75		
			203°1'32"	2,17
37	380482,11	1163057,90		
			158°9'17"	4,84
38	380477,62	1163059,70		
			115°16'34"	8,15
39	380474,14	1163067,07		
			154°43'21"	0,40
40	380473,78	1163067,24		
			236°49'44"	15,01
41	380465,57	1163054,68		
			323°7'49"	0,40
42	380465,89	1163054,44		
			12°20'44"	8,14
43	380473,84	1163056,18		
			336°55'7"	7,07
44	380480,34	1163053,41		
			292°32'19"	2,17
35	380481,17	1163051,41		
Площадь – 107 кв. метра				
Земельные участки, образуемые путем раздела земельного участка с кадастровым номером 39:17:010051:58				
:58:ЗУ1 – образуемый				
64	378867,68	1165599,76		
			44°16'35"	57,10
65	378908,56	1165639,62		
			99°27'24"	49,12
66	378900,49	1165688,07		
			134°3'6"	29,90
67	378879,70	1165709,56		
			224°4'11"	52,25
68	378842,16	1165673,22		
			225°0'0"	32,74
69	378819,01	1165650,07		
			313°47'10"	45,06
70	378850,19	1165617,54		
			314°31'45"	24,94
64	378867,68	1165599,76		
Площадь – 5417 кв. метра				
:58:ЗУ2 – образуемый				
71	378852,02	1165682,77		
			44°3'22"	10,73
72	378859,73	1165690,23		
			163°38'27"	5,33
73	378854,62	1165691,73		
			102°35'54"	17,88
74	378850,72	1165709,18		
			69°44'12"	7,33

№ точки	X	Y	Длина (метров)	Дирекционный угол
1	2	3	4	5
75	378853,26	1165716,06		
			143°7'49"	0,25
76	378853,06	1165716,21		
			234°29'32"	26,76
77	378837,52	1165694,43		
			325°7'29"	0,40
78	378837,85	1165694,20		
			358°31'44"	11,68
79	378849,53	1165693,90		
			282°36'38"	11,41
71	378852,02	1165682,77		
Площадь – 214 кв. метра				
Земельный участок, образуемый путем раздела земельного участка с кадастровым номером 39:17:010050:26				
:26:ЗУ1 – образуемый				
80	378858,82	1165967,97		
			14°32'5"	1,39
81	378860,17	1165968,32		
			57°25'53"	7,65
82	378864,29	1165974,77		
			11°17'52"	9,09
83	378873,20	1165976,55		
			101°42'45"	13,40
84	378870,48	1165989,67		
			191°15'28"	10,76
85	378859,93	1165987,57		
			150°37'28"	6,93
86	378853,89	1165990,97		
			197°55'0"	1,40
87	378852,56	1165990,54		
			285°33'17"	5,03
88	378853,91	1165985,69		
			285°28'31"	7,53
89	378855,92	1165978,43		
			285°25'0"	3,42
90	378856,83	1165975,13		
			285°35'35"	3,13
91	378857,67	1165972,12		
			285°29'19"	4,31
80	378858,82	1165967,97		
Площадь – 264 кв. метра				
Земельный участок, образуемый путем раздела земельного участка с кадастровым номером 39:17:000000:368				
:368:ЗУ1 – образуемый				
154	379163,49	1168059,90		
			36°16'9"	6,10
96	379168,41	1168063,51		
			47°28'4"	6,41
97	379172,74	1168068,23		

№ точки	X	Y	Длина (метров)	Дирекционный угол
1	2	3	4	5
			69°43'36"	6,41
98	379174,96	1168074,24		
			91°57'57"	6,41
99	379174,74	1168080,65		
			114°19'33"	6,41
100	379172,10	1168086,49		
			124°54'40"	5,21
101	379169,12	1168090,76		
			214°51'48"	5,83
102	379164,34	1168087,43		
			304°29'12"	5,39
103	379167,39	1168082,99		
			294°19'45"	4,13
104	379169,09	1168079,23		
			271°48'27"	4,12
105	379169,22	1168075,11		
			249°16'54"	4,13
106	379167,76	1168071,25		
			226°46'18"	4,12
107	379164,94	1168068,25		
			216°15'14"	5,95
155	379160,14	1168064,73		
			304°44'41"	5,88
154	379163,49	1168059,90		
Площадь – 187 кв. метра				
Земельный участок, образуемый путем раздела земельного участка с кадастровым номером 39:17:000000:1077				
:1077:ЗУ1 – образуемый				
111	378622,90	1168849,91		
			139°17'32"	6,99
114	378617,60	1168854,47		
			114°18'17"	2,38
115	378616,62	1168856,64		
			83°55'20"	2,17
116	378616,85	1168858,80		
			153°4'41"	1,44
117	378615,57	1168859,45		
			153°13'35"	3,69
118	378612,28	1168861,11		
			231°35'51"	32,00
119	378592,40	1168836,03		
			17°38'48"	14,25
120	378605,98	1168840,35		
			322°36'7"	7,38
112	378611,84	1168835,87		
			51°46'15"	17,87
111	378622,90	1168849,91		
Площадь – 341 кв. метра				
Земельный участок, образуемый путем раздела земельного участка с кадастровым номером				

№ точки	X	Y	Длина (метров)	Дирекционный угол
1	2	3	4	5
39:17:000000:926				
:926:ЗУ1 – образуемый				
119	378592,40	1168836,03		
			51°35'51"	32,00
118	378612,28	1168861,11		
			333°11'6"	5,12
116	378616,85	1168858,80		
			83°54'7"	11,77
122	378618,10	1168870,50		
			231°18'10"	45,22
121	378589,83	1168835,21		
			17°41'47"	2,70
119	378592,40	1168836,03		
Площадь – 82 кв. метра				
Земельный участок, образуемый путем раздела земельного участка, единого землепользования, с кадастровым номером 39:00:000000:31 (39:17:020031:11)				
:31:ЗУ1 – образуемый				
45	380136,99	1164365,61		
			16°7'40"	1,73
46	380138,65	1164366,09		
			106°1'41"	8,58
47	380136,28	1164374,34		
			274°38'59"	8,76
45	380136,99	1164365,61		
Площадь – 7 кв. метра				
Земельные участки, образуемые путем раздела земельного участка, единого землепользования, с кадастровым номером 39:17:000000:35 (39:17:020031:25)				
:35:ЗУ1 – образуемый				
48	380122,24	1164378,65		
			2°35'3"	12,64
49	380134,87	1164379,22		
			106°9'33"	2,95
50	380134,05	1164382,05		
			196°3'39"	12,29
48	380122,24	1164378,65		
Площадь – 18 кв. метра				
Земельный участок, образуемый путем раздела земельного участка с кадастровым номером 39:17:000000:1180				
:1180:ЗУ1 – образуемый				
51	380118,33	1164354,65		
			21°48'6"	0,70
52	380118,98	1164354,91		
			61°22'17"	7,45
53	380122,55	1164361,45		
			16°0'27"	2,54
54	380124,99	1164362,15		
			16°3'49"	12,00
55	380136,52	1164365,47		
			16°35'15"	0,49

№ точки	X	Y	Длина (метров)	Дирекционный угол
1	2	3	4	5
45	380136,99	1164365,61		
			94°38'59"	8,76
47	380136,28	1164374,34		
			106°6'57"	5,08
49	380134,87	1164379,22		
			182°35'3"	12,64
48	380122,24	1164378,65		
			196°6'37"	7,17
56	380115,35	1164376,66		
			159°50'45"	4,01
57	380111,59	1164378,04		
			184°3'7"	2,41
58	380109,19	1164377,87		
			299°48'29"	7,91
59	380113,12	1164371,01		
			288°10'50"	7,12
60	380115,34	1164364,25		
			286°3'20"	7,16
61	380117,32	1164357,37		
			290°22'17"	2,90
51	380118,33	1164354,65		
Площадь – 388 кв. метра				
Земельный участок, образуемый путем объединения земельных участков с обозначением :31:ЗУ1, :35:ЗУ1 и :1180:ЗУ1				
39:17:020031:ЗУ1 – образуемый				
51	380118,33	1164354,65		
			21°48'6"	0,70
52	380118,98	1164354,91		
			61°22'17"	7,45
53	380122,55	1164361,45		
			16°0'27"	2,54
54	380124,99	1164362,15		
			16°3'49"	12,00
55	380136,52	1164365,47		
			16°35'15"	0,49
45	380136,99	1164365,61		
			16°7'40"	1,73
46	380138,65	1164366,09		
			106°1'41"	8,58
47	380136,28	1164374,34		
			106°6'57"	5,08
49	380134,87	1164379,22		
			106°9'33"	2,95
50	380134,05	1164382,05		
			196°3'39"	12,29
48	380122,24	1164378,65		
			196°6'37"	7,17
56	380115,35	1164376,66		
			159°50'45"	4,01

№ точки	X	Y	Длина (метров)	Дирекционный угол
1	2	3	4	5
57	380111,59	1164378,04		
			184°3'7"	2,41
58	380109,19	1164377,87		
			299°48'29"	7,91
59	380113,12	1164371,01		
			288°10'50"	7,12
60	380115,34	1164364,25		
			286°3'20"	7,16
61	380117,32	1164357,37		
			290°22'17"	2,90
51	380118,33	1164354,65		
Площадь – 413 кв. метра				

3. Сведения о границах территории, применительно к которой осуществляется подготовка проекта межевания

Перечень характерных точек границы территории применительно к которой осуществляется подготовка проекта межевания приведены в № 3.1.

Таблица № 3.1

№	X	Y	Дирекционный угол	Длина (метров)
1	2	3	4	5
Контур 1				
1	380778,72	1157790,48		
			46°47'33"	10,40
2	380785,84	1157798,06		
			136°46'47"	45,76
3	380752,49	1157829,40		
			65°3'16"	105,87
4	380797,14	1157925,39		
			99°54'5"	78,10
5	380783,71	1158002,33		
			131°39'5"	150,35
6	380683,79	1158114,67		
			125°45'44"	75,10
7	380639,90	1158175,61		
			118°19'13"	74,03
8	380604,78	1158240,78		
			105°49'52"	61,88
9	380587,90	1158300,31		
			20°54'48"	45,05
10	380629,98	1158316,39		
			291°12'26"	15,76
11	380635,68	1158301,70		
			291°8'9"	3,36
12	380636,89	1158298,57		

1	2	3	4	5
			301°56'55"	6,39
13	380640,27	1158293,15		
			324°27'45"	9,20
14	380647,76	1158287,80		
			348°51'54"	7,72
15	380655,33	1158286,31		
			11°23'44"	7,90
16	380663,07	1158287,87		
			28°24'58"	7,75
17	380669,89	1158291,56		
			28°25'40"	15,00
18	380683,08	1158298,70		
			28°25'40"	15,00
19	380696,27	1158305,84		
			28°24'35"	8,20
20	380703,48	1158309,74		
			37°55'46"	6,49
21	380708,60	1158313,73		
			60°35'40"	6,50
22	380711,79	1158319,39		
			61°32'59"	2,85
23	380713,15	1158321,90		
			86°8'8"	8,31
24	380713,71	1158330,19		
			107°1'14"	10,25
25	380710,71	1158339,99		
			108°46'40"	27,49
26	380701,86	1158366,02		
			108°46'11"	11,37
27	380698,20	1158376,79		
			115°0'22"	6,41
28	380695,49	1158382,60		
			137°4'13"	8,81
29	380689,04	1158388,60		
			163°33'11"	9,57
30	380679,86	1158391,31		
			186°27'32"	6,40
31	380673,50	1158390,59		
			177°39'14"	9,04
32	380664,47	1158390,96		
			74°22'27"	5,42
33	380665,93	1158396,18		
			89°23'14"	36,45
34	380666,32	1158432,63		
			105°51'14"	189,03
35	380614,68	1158614,47		
			105°51'42"	15,00
36	380610,58	1158628,90		
			105°50'36"	30,00
37	380602,39	1158657,76		

1	2	3	4	5
			105°51'56"	27,51
38	380594,87	1158684,22		
			105°51'34"	31,95
39	380586,14	1158714,95		
			139°13'41"	26,18
40	380566,31	1158732,05		
			97°29'32"	7,75
41	380565,30	1158739,73		
			97°29'15"	30,01
42	380561,39	1158769,48		
			97°30'38"	22,49
43	380558,45	1158791,78		
			97°30'14"	15,01
44	380556,49	1158806,66		
			97°29'46"	34,49
45	380551,99	1158840,86		
			91°27'16"	55,56
46	380550,58	1158896,40		
			106°6'14"	45,25
47	380538,03	1158939,87		
			106°3'33"	8,31
48	380535,73	1158947,86		
			106°22'2"	93,51
49	380509,38	1159037,58		
			141°58'57"	73,99
58	380451,09	1159083,15		
			105°46'6"	94,61
59	380425,38	1159174,20		
			105°45'55"	100,00
60	380398,21	1159270,44		
			105°45'46"	59,41
61	380382,07	1159327,62		
			172°52'30"	0,16
62	380381,91	1159327,64		
			93°58'21"	0,72
63	380381,86	1159328,36		
			106°5'55"	173,14
50	380333,85	1159494,71		
			54°10'21"	96,97
51	380390,61	1159573,33		
			78°44'50"	231,11
52	380435,71	1159800,00		
			37°25'55"	34,47
53	380463,08	1159820,95		
			78°44'58"	75,70
54	380477,85	1159895,20		
			78°49'36"	39,53
55	380485,51	1159933,98		
			79°6'56"	122,86
56	380508,71	1160054,63		

1	2	3	4	5
			50°10'45"	9,48
57	380514,78	1160061,91		
			90°5'39"	6,10
64	380514,77	1160068,01		
			31°39'24"	3,83
65	380518,03	1160070,02		
			78°30'47"	46,30
66	380527,25	1160115,39		
			127°2'0"	5,61
67	380523,87	1160119,87		
			79°9'12"	50,96
68	380533,46	1160169,92		
			84°51'20"	57,10
69	380538,58	1160226,79		
			72°32'26"	33,06
70	380548,50	1160258,33		
			80°8'20"	43,68
71	380555,98	1160301,36		
			77°57'24"	56,98
72	380567,87	1160357,09		
			80°56'31"	27,50
94	380572,20	1160384,25		
			357°54'18"	6,56
95	380578,76	1160384,01		
			157°45'4"	3,80
96	380575,24	1160385,45		
			127°35'36"	2,85
97	380573,50	1160387,71		
			106°2'57"	1,52
98	380573,08	1160389,17		
			76°54'12"	7,99
99	380574,89	1160396,95		
			76°53'46"	14,91
100	380578,27	1160411,47		
			90°0'0"	13,43
101	380578,27	1160424,90		
			102°23'44"	9,32
102	380576,27	1160434,00		
			102°21'3"	15,01
103	380573,06	1160448,66		
			102°23'47"	15,00
104	380569,84	1160463,31		
			102°21'34"	9,53
105	380567,80	1160472,62		
			79°2'12"	15,25
106	380570,70	1160487,59		
			79°1'20"	45,00
107	380579,27	1160531,77		
			79°1'21"	43,27
108	380587,51	1160574,25		

1	2	3	4	5
			86°34'5"	30,23
109	380589,32	1160604,43		
			24°0'15"	7,01
110	380595,72	1160607,28		
			47°17'39"	9,19
111	380601,95	1160614,03		
			69°48'38"	6,40
112	380604,16	1160620,04		
			79°1'34"	16,39
113	380607,28	1160636,13		
			79°6'17"	23,86
114	380611,79	1160659,56		
			88°19'35"	6,16
115	380611,97	1160665,72		
			107°45'20"	6,13
116	380610,10	1160671,56		
			78°19'53"	0,94
117	380610,29	1160672,48		
			79°18'51"	359,71
118	380676,99	1161025,95		
			34°18'51"	6,37
119	380682,25	1161029,54		
			349°18'17"	37,12
120	380718,73	1161022,65		
			19°1'55"	9,11
121	380727,34	1161025,62		
			169°22'47"	50,03
122	380678,17	1161034,84		
			79°33'28"	2,98
123	380678,71	1161037,77		
			79°17'16"	18,24
124	380682,10	1161055,69		
			62°1'35"	41,29
125	380701,47	1161092,16		
			24°44'11"	127,66
126	380817,42	1161145,58		
			25°16'23"	82,50
127	380892,02	1161180,80		
			82°34'14"	52,74
128	380898,84	1161233,10		
			85°48'50"	30,00
129	380901,03	1161263,02		
			85°49'10"	48,56
130	380904,57	1161311,45		
			81°32'28"	3,94
131	380905,15	1161315,35		
			79°58'44"	15,00
132	380907,76	1161330,12		
			80°0'36"	7,49
133	380909,06	1161337,50		

1	2	3	4	5
			79°58'56"	30,01
134	380914,28	1161367,05		
			79°58'44"	45,00
135	380922,11	1161411,36		
			79°59'37"	22,50
136	380926,02	1161433,52		
			79°58'44"	30,00
137	380931,24	1161463,06		
			79°58'44"	30,00
138	380936,46	1161492,60		
			79°59'4"	4,25
139	380937,20	1161496,79		
			88°6'58"	18,25
140	380937,80	1161515,03		
			88°6'32"	30,00
141	380938,79	1161545,01		
			88°6'34"	30,01
142	380939,78	1161575,00		
			88°6'32"	30,00
143	380940,77	1161604,98		
			88°6'32"	30,00
144	380941,76	1161634,96		
			88°7'40"	15,00
145	380942,25	1161649,95		
			88°5'28"	15,01
146	380942,75	1161664,95		
			87°19'29"	7,50
147	380943,10	1161672,44		
			85°33'37"	7,49
148	380943,68	1161679,91		
			85°37'44"	45,00
149	380947,11	1161724,78		
			85°37'44"	45,00
150	380950,54	1161769,65		
			85°37'34"	37,50
151	380953,40	1161807,04		
			85°36'58"	45,00
152	380956,84	1161851,91		
			85°37'19"	30,00
153	380959,13	1161881,82		
			85°38'33"	15,00
154	380960,27	1161896,78		
			85°37'14"	27,50
155	380962,37	1161924,20		
			85°38'31"	14,08
156	380963,44	1161938,24		
			92°21'57"	31,98
157	380962,12	1161970,19		
			105°10'30"	51,27
158	380948,70	1162019,67		

1	2	3	4	5
			179°22'1"	3,62
159	380945,08	1162019,71		
			87°37'25"	12,54
160	380945,60	1162032,24		
			97°49'42"	13,95
161	380943,70	1162046,06		
			166°41'35"	15,25
162	380928,86	1162049,57		
			165°17'16"	15,00
163	380914,35	1162053,38		
			167°0'42"	6,90
164	380907,63	1162054,93		
			173°0'21"	7,06
165	380900,62	1162055,79		
			177°47'5"	8,54
166	380892,09	1162056,12		
			177°49'18"	10,00
167	380882,10	1162056,50		
			177°48'23"	9,93
168	380872,18	1162056,88		
			168°32'38"	22,25
169	380850,37	1162061,30		
			123°19'50"	6,19
170	380846,97	1162066,47		
			167°45'2"	19,14
171	380828,27	1162070,53		
			167°45'41"	22,50
172	380806,28	1162075,30		
			167°44'52"	5,84
173	380800,57	1162076,54		
			174°7'13"	14,15
174	380786,49	1162077,99		
			174°7'58"	38,54
175	380748,15	1162081,93		
			106°18'12"	31,45
176	380739,32	1162112,12		
			106°17'5"	22,50
177	380733,01	1162133,72		
			106°20'1"	7,50
178	380730,90	1162140,92		
			106°4'58"	25,81
179	380723,75	1162165,72		
			151°23'23"	0,13
180	380723,64	1162165,78		
			90°0'0"	0,33
181	380723,64	1162166,11		
			106°2'10"	1,74
182	380723,16	1162167,78		
			103°23'6"	7,04
183	380721,53	1162174,63		

1	2	3	4	5
			103°19'57"	7,50
184	380719,80	1162181,93		
			103°23'16"	11,14
185	380717,22	1162192,77		
			108°41'25"	44,03
186	380703,11	1162234,48		
			84°27'5"	19,03
187	380704,95	1162253,42		
			81°39'56"	24,97
188	380708,57	1162278,13		
			76°25'27"	17,51
189	380712,68	1162295,15		
			76°24'49"	27,50
190	380719,14	1162321,88		
			76°27'3"	9,99
191	380721,48	1162331,59		
			83°6'27"	45,25
192	380726,91	1162376,51		
			83°6'26"	15,00
193	380728,71	1162391,40		
			83°8'3"	22,50
194	380731,40	1162413,74		
			83°2'58"	17,93
195	380733,57	1162431,54		
			79°56'5"	7,50
196	380734,88	1162438,92		
			79°52'16"	18,94
197	380738,21	1162457,56		
			350°13'42"	1,83
198	380740,01	1162457,25		
			80°21'15"	15,40
199	380742,59	1162472,43		
			170°18'41"	1,66
200	380740,95	1162472,71		
			79°43'20"	22,76
201	380745,01	1162495,10		
			79°41'43"	6,04
202	380746,09	1162501,04		
			150°27'44"	16,82
73	380731,46	1162509,33		
			79°26'34"	28,22
74	380736,63	1162537,07		
			169°33'57"	4,75
75	380731,96	1162537,93		
			259°35'36"	27,13
204	380727,06	1162511,25		
			151°8'28"	84,24
205	380653,28	1162551,91		
			91°23'50"	8,61
206	380653,07	1162560,52		

1	2	3	4	5
			180°0'0"	81,48
207	380571,59	1162560,52		
			144°38'47"	8,69
208	380564,50	1162565,55		
			113°1'49"	68,76
209	380537,60	1162628,83		
			105°56'44"	51,32
210	380523,50	1162678,18		
			105°56'11"	52,30
211	380509,14	1162728,47		
			105°52'49"	3,62
212	380508,15	1162731,95		
			99°22'20"	17,75
213	380505,26	1162749,46		
			99°20'52"	57,50
214	380495,92	1162806,20		
			99°18'24"	61,65
215	380485,95	1162867,04		
			78°1'18"	15,13
216	380489,09	1162881,84		
			78°1'23"	53,73
217	380500,24	1162934,40		
			88°0'33"	69,08
218	380502,64	1163003,44		
			338°10'9"	7,21
219	380509,33	1163000,76		
			347°11'45"	6,32
220	380515,49	1162999,36		
			9°6'39"	8,84
221	380524,22	1163000,76		
			34°35'19"	8,84
222	380531,50	1163005,78		
			56°29'10"	6,32
223	380534,99	1163011,05		
			68°8'2"	16,43
224	380541,11	1163026,30		
			68°7'10"	41,56
225	380556,60	1163064,87		
			77°11'45"	6,32
226	380558,00	1163071,03		
			99°6'39"	8,84
227	380556,60	1163079,76		
			124°38'31"	8,85
228	380551,57	1163087,04		
			146°26'9"	6,31
229	380546,31	1163090,53		
			160°48'52"	10,62
230	380536,28	1163094,02		
			160°46'24"	29,97
231	380507,98	1163103,89		

1	2	3	4	5
			178°42'20"	8,85
232	380499,13	1163104,09		
			204°14'44"	8,84
233	380491,07	1163100,46		
			226°34'5"	7,75
234	380485,74	1163094,83		
			228°44'18"	23,43
235	380470,29	1163077,22		
			247°40'29"	22,74
236	380461,65	1163056,18		
			247°40'12"	13,69
237	380456,45	1163043,52		
			259°39'1"	7,96
238	380455,02	1163035,69		
			164°9'32"	29,49
239	380426,65	1163043,74		
			99°16'55"	8,87
240	380425,22	1163052,49		
			99°14'34"	15,00
241	380422,81	1163067,30		
			99°15'34"	45,00
242	380415,57	1163111,71		
			99°15'37"	55,00
243	380406,72	1163165,99		
			99°16'17"	35,01
244	380401,08	1163200,54		
			99°15'34"	45,00
245	380393,84	1163244,95		
			99°11'16"	120,06
246	380374,67	1163363,47		
			99°9'16"	42,49
247	380367,91	1163405,42		
			99°9'40"	25,00
248	380363,93	1163430,10		
			99°9'27"	25,01
249	380359,95	1163454,79		
			99°9'45"	11,93
250	380358,05	1163466,57		
			100°45'55"	5,57
251	380357,01	1163472,04		
			100°46'54"	19,99
252	380353,27	1163491,68		
			100°49'0"	5,01
253	380352,33	1163496,60		
			100°46'41"	30,00
254	380346,72	1163526,07		
			100°46'47"	49,99
255	380337,37	1163575,18		
			101°21'31"	55,70
256	380326,40	1163629,79		

1	2	3	4	5
			192°30'22"	2,72
257	380323,74	1163629,20		
			101°16'4"	39,92
258	380315,94	1163668,35		
			104°5'30"	20,13
259	380311,04	1163687,87		
			104°5'39"	21,60
260	380305,78	1163708,82		
			161°12'54"	3,11
261	380302,84	1163709,82		
			99°27'27"	19,17
262	380299,69	1163728,73		
			92°6'47"	12,75
263	380299,22	1163741,47		
			101°18'20"	25,25
264	380294,27	1163766,23		
			101°19'29"	46,24
265	380285,19	1163811,57		
			169°41'19"	70,00
266	380216,32	1163824,10		
			95°39'31"	76,57
267	380208,77	1163900,30		
			102°14'8"	24,77
268	380203,52	1163924,51		
			93°8'10"	30,53
269	380201,85	1163954,99		
			99°29'11"	35,25
270	380196,04	1163989,76		
			99°31'19"	12,69
271	380193,94	1164002,28		
			102°28'43"	19,81
272	380189,66	1164021,62		
			102°31'14"	37,50
273	380181,53	1164058,23		
			102°32'7"	29,99
274	380175,02	1164087,51		
			102°31'24"	22,51
275	380170,14	1164109,48		
			102°29'20"	6,20
276	380168,80	1164115,53		
			99°21'19"	8,80
277	380167,37	1164124,21		
			99°18'27"	22,51
278	380163,73	1164146,42		
			99°20'13"	22,50
279	380160,08	1164168,62		
			99°18'45"	28,24
280	380155,51	1164196,49		
			100°10'20"	8,49
281	380154,01	1164204,85		

1	2	3	4	5
			100°3'54"	8,75
282	380152,48	1164213,47		
			100°4'35"	8,74
283	380150,95	1164222,08		
			98°14'2"	12,50
284	380149,16	1164234,45		
			98°16'54"	7,50
285	380148,08	1164241,87		
			98°13'25"	8,67
286	380146,84	1164250,45		
			98°4'6"	3,92
287	380146,29	1164254,33		
			95°2'57"	5,00
288	380145,85	1164259,31		
			95°2'57"	7,50
289	380145,19	1164266,78		
			95°0'6"	25,01
290	380143,01	1164291,69		
			95°2'3"	37,49
291	380139,72	1164329,04		
			95°1'12"	36,57
292	380136,52	1164365,47		
			16°13'46"	2,22
293	380138,65	1164366,09		
			106°4'14"	11,34
294	380135,51	1164376,99		
			95°24'19"	5,41
295	380135,00	1164382,38		
			153°57'22"	31,48
296	380106,72	1164396,20		
			119°10'39"	17,66
297	380098,11	1164411,62		
			107°12'14"	2,50
298	380097,37	1164414,01		
			107°3'29"	7,50
299	380095,17	1164421,18		
			107°4'54"	9,91
300	380092,26	1164430,65		
			111°5'57"	35,45
301	380079,50	1164463,72		
			116°1'7"	7,50
302	380076,21	1164470,46		
			116°0'26"	45,00
303	380056,48	1164510,90		
			116°1'7"	15,00
304	380049,90	1164524,38		
			115°58'6"	16,74
305	380042,57	1164539,43		
			114°42'53"	47,50
306	380022,71	1164582,58		

1	2	3	4	5
			114°43'47"	18,43
307	380015,00	1164599,32		
			114°28'12"	3,67
308	380013,48	1164602,66		
			111°40'26"	7,50
309	380010,71	1164609,63		
			111°37'51"	34,89
310	379997,85	1164642,06		
			107°14'0"	22,62
311	379991,15	1164663,66		
			107°12'29"	20,82
312	379984,99	1164683,55		
			111°2'16"	4,18
313	379983,49	1164687,45		
			112°0'52"	7,50
314	379980,68	1164694,40		
			112°0'0"	15,00
315	379975,06	1164708,31		
			112°19'35"	7,50
316	379972,21	1164715,25		
			112°54'28"	7,50
317	379969,29	1164722,16		
			112°56'16"	7,49
318	379966,37	1164729,06		
			112°56'9"	11,73
319	379961,80	1164739,86		
			119°12'30"	41,70
320	379941,45	1164776,26		
			114°16'43"	12,89
321	379936,15	1164788,01		
			114°36'36"	3,15
322	379934,84	1164790,87		
			119°9'58"	7,49
323	379931,19	1164797,41		
			119°11'44"	22,51
324	379920,21	1164817,06		
			119°10'48"	20,00
325	379910,46	1164834,52		
			119°13'59"	5,00
326	379908,02	1164838,88		
			122°15'38"	5,00
327	379905,35	1164843,11		
			122°58'0"	17,57
328	379895,79	1164857,85		
			130°55'54"	15,25
329	379885,80	1164869,37		
			130°57'6"	28,74
330	379866,96	1164891,08		
			133°28'20"	71,08
331	379818,06	1164942,66		

1	2	3	4	5
			69°17'19"	5,17
332	379819,89	1164947,50		
			136°54'31"	173,47
333	379693,21	1165066,01		
			188°2'8"	23,11
334	379670,33	1165062,78		
			149°36'25"	249,32
335	379455,27	1165188,92		
			131°0'14"	43,22
336	379426,91	1165221,54		
			195°0'8"	31,37
337	379396,61	1165213,42		
			155°35'55"	106,38
338	379299,73	1165257,37		
			132°45'33"	29,30
339	379279,84	1165278,88		
			113°10'36"	47,97
340	379260,96	1165322,98		
			170°41'35"	12,74
341	379248,39	1165325,04		
			110°24'21"	49,10
342	379231,27	1165371,06		
			154°4'41"	58,17
343	379178,95	1165396,49		
			176°49'8"	21,08
344	379157,90	1165397,66		
			270°0'0"	0,81
345	379157,90	1165396,85		
			180°20'5"	15,41
346	379142,49	1165396,76		
			90°0'0"	1,76
347	379142,49	1165398,52		
			176°47'50"	26,13
348	379116,40	1165399,98		
			202°30'39"	10,50
349	379106,70	1165395,96		
			161°13'8"	43,42
350	379065,59	1165409,94		
			166°19'55"	23,78
351	379042,48	1165415,56		
			133°54'30"	7,05
352	379037,59	1165420,64		
			170°16'12"	24,26
353	379013,68	1165424,74		
			174°22'32"	19,90
354	378993,88	1165426,69		
			65°29'34"	0,75
355	378994,19	1165427,37		
			90°45'36"	33,93
356	378993,74	1165461,30		

1	2	3	4	5
			156°21'3"	46,07
357	378951,54	1165479,78		
			75°43'50"	58,34
358	378965,92	1165536,32		
			133°56'12"	57,14
359	378926,27	1165577,47		
			94°12'52"	15,24
360	378925,15	1165592,67		
			94°12'48"	32,67
361	378922,75	1165625,25		
			58°28'28"	7,34
362	378926,59	1165631,51		
			79°7'52"	9,17
363	378928,32	1165640,52		
			98°58'50"	15,25
364	378925,94	1165655,58		
			99°0'36"	37,67
365	378920,04	1165692,79		
			117°20'53"	9,16
366	378915,83	1165700,93		
			133°59'50"	27,07
367	378897,03	1165720,40		
			71°25'28"	45,08
368	378911,39	1165763,13		
			102°4'21"	80,61
369	378894,53	1165841,96		
			102°6'48"	4,34
370	378893,62	1165846,20		
			109°32'12"	10,53
371	378890,10	1165856,12		
			101°16'36"	10,13
372	378888,12	1165866,05		
			101°16'48"	22,49
373	378883,72	1165888,11		
			101°17'24"	45,00
374	378874,91	1165932,24		
			101°17'59"	43,79
375	378866,33	1165975,18		
			11°16'41"	7,01
376	378873,20	1165976,55		
			101°42'45"	13,40
377	378870,48	1165989,67		
			191°17'41"	7,30
378	378863,32	1165988,24		
			102°36'1"	16,55
379	378859,71	1166004,39		
			109°31'5"	24,09
380	378851,66	1166027,10		
			109°29'45"	36,05
381	378839,63	1166061,08		

1	2	3	4	5
			118°6'31"	101,46
382	378791,83	1166150,57		
			118°6'22"	147,50
383	378722,34	1166280,68		
			118°6'11"	30,00
384	378708,21	1166307,14		
			118°6'24"	257,50
385	378586,90	1166534,27		
			118°6'16"	93,89
386	378542,67	1166617,09		
			125°3'18"	67,31
387	378504,01	1166672,19		
			99°25'19"	44,17
388	378496,78	1166715,76		
			101°15'26"	10,60
389	378494,71	1166726,16		
			101°55'56"	47,50
390	378484,89	1166772,63		
			101°54'57"	46,74
391	378475,24	1166818,36		
			129°54'30"	25,73
392	378458,73	1166838,10		
			103°25'33"	15,25
393	378455,19	1166852,93		
			103°23'36"	156,24
394	378419,00	1167004,92		
			16°22'38"	15,68
395	378434,04	1167009,34		
			98°32'35"	2,36
396	378433,69	1167011,67		
			36°16'36"	4,06
397	378436,96	1167014,07		
			104°2'50"	12,94
398	378433,82	1167026,62		
			104°18'59"	7,44
399	378431,98	1167033,83		
			104°12'11"	7,50
400	378430,14	1167041,10		
			104°6'38"	7,51
401	378428,31	1167048,38		
			105°12'7"	8,47
402	378426,09	1167056,55		
			101°33'26"	8,64
403	378424,36	1167065,01		
			101°30'40"	47,51
404	378414,88	1167111,56		
			101°31'35"	30,13
405	378408,86	1167141,08		
			95°34'24"	44,79
406	378404,51	1167185,66		

1	2	3	4	5
			47°4'16"	35,81
407	378428,90	1167211,88		
			64°7'50"	38,32
408	378445,62	1167246,36		
			154°3'28"	4,11
409	378441,92	1167248,16		
			59°32'56"	34,71
410	378459,51	1167278,08		
			59°32'18"	56,39
411	378488,10	1167326,69		
			113°15'16"	18,90
412	378480,64	1167344,05		
			56°13'26"	42,43
413	378504,23	1167379,32		
			12°13'47"	6,23
414	378510,32	1167380,64		
			56°10'29"	106,90
415	378569,83	1167469,45		
			324°28'21"	13,32
416	378580,67	1167461,71		
			56°28'4"	142,16
417	378659,20	1167580,21		
			87°39'36"	44,33
418	378661,01	1167624,50		
			49°45'25"	34,70
419	378683,43	1167650,99		
			81°54'51"	198,14
420	378711,30	1167847,16		
			79°33'52"	150,50
76	378738,56	1167995,17		
			83°37'18"	61,30
425	378745,37	1168056,09		
			149°40'47"	14,82
426	378732,58	1168063,57		
			79°32'30"	189,23
77	378766,93	1168249,66		
			52°48'44"	19,09
78	378778,47	1168264,87		
			83°22'30"	33,98
79	378782,39	1168298,62		
			68°49'8"	6,86
80	378784,87	1168305,02		
			80°0'37"	5,53
81	378785,83	1168310,47		
			335°17'52"	1,10
82	378786,83	1168310,01		
			58°39'43"	61,91
83	378819,03	1168362,89		
			326°46'7"	108,13
433	378909,48	1168303,63		

1	2	3	4	5
			332°37'59"	70,29
434	378971,90	1168271,32		
			1°57'52"	35,59
435	379007,47	1168272,54		
			323°4'29"	99,22
436	379086,79	1168212,93		
			297°56'58"	71,65
437	379120,37	1168149,64		
			305°42'25"	1,18
438	379121,06	1168148,68		
			229°57'45"	9,48
439	379114,96	1168141,42		
			252°4'11"	6,46
440	379112,97	1168135,27		
			277°54'20"	9,38
441	379114,26	1168125,98		
			296°17'8"	6,41
442	379117,10	1168120,23		
			304°52'19"	53,92
443	379147,93	1168075,99		
			314°40'48"	6,33
444	379152,38	1168071,49		
			336°2'38"	9,24
445	379160,82	1168067,74		
			3°56'6"	3,79
446	379164,60	1168068,00		
			216°14'54"	5,53
447	379160,14	1168064,73		
			304°44'41"	5,88
448	379163,49	1168059,90		
			36°16'9"	6,10
451	379168,41	1168063,51		
			47°28'4"	6,41
452	379172,74	1168068,23		
			69°44'37"	1,79
453	379173,36	1168069,91		
			27°40'37"	3,92
454	379176,83	1168071,73		
			35°5'28"	8,05
455	379183,42	1168076,36		
			34°53'10"	35,88
456	379212,85	1168096,88		
			45°0'1"	6,49
457	379217,44	1168101,47		
			66°51'38"	8,91
458	379220,94	1168109,66		
			93°29'6"	9,38
459	379220,37	1168119,02		
			116°12'19"	6,41
460	379217,54	1168124,77		

1	2	3	4	5
			124°52'0"	21,34
461	379205,34	1168142,28		
			124°54'36"	16,02
462	379196,17	1168155,42		
			124°51'56"	17,44
463	379186,20	1168169,73		
			134°26'51"	6,60
464	379181,58	1168174,44		
			157°12'10"	9,19
465	379173,11	1168178,00		
			183°40'53"	9,19
466	379163,94	1168177,41		
			204°29'44"	6,44
467	379158,08	1168174,74		
			215°26'38"	16,31
468	379144,79	1168165,28		
			215°31'10"	3,65
469	379141,82	1168163,16		
			209°27'27"	9,39
470	379133,64	1168158,54		
			117°50'6"	73,05
471	379099,53	1168223,14		
			142°54'5"	108,64
472	379012,88	1168288,67		
			182°7'2"	37,90
473	378975,01	1168287,27		
			152°28'33"	64,38
474	378917,92	1168317,02		
			146°38'15"	103,38
475	378831,58	1168373,87		
			145°20'11"	81,11
476	378764,87	1168420,00		
			145°4'44"	334,35
477	378490,72	1168611,40		
			107°37'31"	53,70
478	378474,46	1168662,58		
			46°40'17"	69,82
84	378522,37	1168713,37		
			316°36'42"	2,77
85	378524,38	1168711,47		
			83°55'16"	5,57
86	378524,97	1168717,01		
			50°32'33"	164,73
87	378629,66	1168844,20		
			51°6'29"	130,59
88	378711,65	1168945,84		
			6°42'15"	46,26
89	378757,59	1168951,24		
			57°53'17"	68,80
90	378794,16	1169009,51		

1	2	3	4	5
			90°19'11"	41,25
91	378793,93	1169050,76		
			49°50'6"	160,58
491	378897,50	1169173,47		
			39°36'52"	29,16
492	378919,96	1169192,06		
			92°13'34"	2,83
493	378919,85	1169194,89		
			5°17'53"	4,01
494	378923,84	1169195,26		
			39°33'44"	7,83
495	378929,88	1169200,25		
			54°35'38"	26,86
496	378945,44	1169222,14		
			30°21'24"	42,88
497	378982,44	1169243,81		
			7°39'2"	129,88
498	379111,16	1169261,10		
			5°53'24"	359,01
499	379468,27	1169297,94		
			316°25'56"	17,54
500	379480,98	1169285,85		
			5°43'56"	106,13
501	379586,58	1169296,45		
			326°23'1"	32,39
502	379613,55	1169278,52		
			2°40'30"	61,93
503	379675,41	1169281,41		
			48°10'49"	52,90
504	379710,68	1169320,83		
			4°1'13"	532,74
505	380242,11	1169358,18		
			4°1'16"	73,16
506	380315,09	1169363,31		
			1°51'40"	92,08
507	380407,12	1169366,30		
			7°59'15"	90,25
508	380496,49	1169378,84		
			7°59'9"	245,38
509	380739,49	1169412,93		
			324°25'10"	57,25
510	380786,05	1169379,62		
			10°3'24"	55,32
511	380840,52	1169389,28		
			49°7'29"	53,48
512	380875,52	1169429,72		
			5°25'38"	10,26
513	380885,73	1169430,69		
			5°27'35"	22,49
514	380908,12	1169432,83		

1	2	3	4	5
			5°27'27"	22,50
515	380930,52	1169434,97		
			5°27'2"	30,01
516	380960,39	1169437,82		
			5°27'48"	50,00
517	381010,16	1169442,58		
			5°52'53"	15,71
518	381025,79	1169444,19		
			67°38'2"	2,26
519	381026,65	1169446,28		
			281°33'32"	37,03
520	381034,07	1169410,00		
			275°50'6"	1,38
521	381034,21	1169408,63		
			281°42'42"	87,59
522	381051,99	1169322,86		
			281°42'31"	37,50
523	381059,60	1169286,14		
			281°42'0"	16,72
524	381062,99	1169269,77		
			273°42'55"	34,26
525	381065,21	1169235,58		
			274°30'32"	39,56
526	381068,32	1169196,14		
			274°30'44"	22,50
527	381070,09	1169173,71		
			274°29'43"	3,19
528	381070,34	1169170,53		
			278°54'9"	34,31
529	381075,65	1169136,63		
			278°53'50"	30,00
530	381080,29	1169106,99		
			278°54'16"	27,01
531	381084,47	1169080,31		
			272°24'17"	20,50
532	381085,33	1169059,83		
			272°38'39"	5,64
533	381085,59	1169054,20		
			278°3'16"	7,49
534	381086,64	1169046,78		
			278°3'0"	23,21
535	381089,89	1169023,80		
			299°44'42"	2,82
536	381091,29	1169021,35		
			229°41'0"	5,02
537	381088,04	1169017,52		
			289°31'30"	14,63
538	381092,93	1169003,73		
			289°21'58"	18,49
539	381099,06	1168986,29		

1	2	3	4	5
			230°46'47"	49,01
540	381068,07	1168948,32		
			230°46'53"	32,50
541	381047,52	1168923,14		
			230°46'15"	27,50
542	381030,13	1168901,84		
			228°19'31"	14,99
543	381020,16	1168890,64		
			227°46'15"	82,50
544	380964,71	1168829,55		
			227°45'54"	45,00
545	380934,46	1168796,23		
			227°45'49"	55,00
546	380897,49	1168755,51		
			227°45'23"	11,62
547	380889,68	1168746,91		
			222°15'16"	41,92
548	380858,65	1168718,72		
			288°3'45"	18,96
549	380864,53	1168700,69		
			288°5'49"	7,50
550	380866,86	1168693,56		
			288°3'12"	37,50
551	380878,48	1168657,91		
			288°5'24"	12,08
552	380882,23	1168646,43		
			290°4'46"	22,92
553	380890,10	1168624,90		
			290°17'58"	17,50
554	380896,17	1168608,49		
			290°18'11"	22,51
555	380903,98	1168587,38		
			290°16'54"	12,95
556	380908,47	1168575,23		
			290°22'59"	4,65
557	380910,09	1168570,87		
			297°3'10"	5,25
558	380912,48	1168566,19		
			297°5'32"	17,50
559	380920,45	1168550,61		
			297°5'52"	23,10
560	380930,97	1168530,05		
			288°49'58"	7,74
561	380933,47	1168522,72		
			288°47'46"	45,69
562	380948,19	1168479,47		
			266°43'39"	43,79
563	380945,69	1168435,75		
			242°48'52"	43,36
564	380925,88	1168397,18		

1	2	3	4	5
			307°43'4"	27,17
565	380942,50	1168375,69		
			316°1'52"	2,75
566	380944,48	1168373,78		
			316°5'59"	35,00
567	380969,70	1168349,51		
			316°5'18"	52,50
568	381007,52	1168313,10		
			316°4'38"	12,04
569	381016,19	1168304,75		
			330°36'51"	18,81
570	381032,58	1168295,52		
			304°19'11"	3,28
571	381034,43	1168292,81		
			216°57'32"	37,36
572	381004,58	1168270,35		
			306°57'9"	47,33
573	381033,03	1168232,53		
			34°25'5"	48,25
574	381072,83	1168259,80		
			124°47'52"	49,50
575	381044,58	1168300,45		
			217°9'30"	1,19
576	381043,63	1168299,73		
			124°16'30"	5,43
577	381040,57	1168304,22		
			151°3'32"	19,63
578	381023,39	1168313,72		
			135°36'32"	30,62
579	381001,51	1168335,14		
			135°35'59"	25,00
580	380983,65	1168352,63		
			135°35'37"	43,00
581	380952,93	1168382,72		
			135°32'26"	3,00
582	380950,79	1168384,82		
			129°29'9"	17,66
583	380939,56	1168398,45		
			62°8'20"	38,15
584	380957,39	1168432,18		
			87°3'52"	1,56
585	380957,47	1168433,74		
			139°45'50"	0,17
586	380957,34	1168433,85		
			86°53'27"	20,28
587	380958,44	1168454,10		
			53°7'49"	0,05
588	380958,47	1168454,14		
			87°11'50"	26,99
589	380959,79	1168481,10		

1	2	3	4	5
			108°48'13"	56,53
590	380941,57	1168534,61		
			117°34'27"	45,71
591	380920,41	1168575,13		
			110°3'5"	65,24
592	380898,04	1168636,42		
			109°40'0"	15,30
593	380892,89	1168650,83		
			108°3'57"	67,72
594	380871,89	1168715,21		
			42°14'54"	34,91
595	380897,73	1168738,68		
			47°39'49"	45,35
596	380928,27	1168772,20		
			47°39'29"	107,50
597	381000,68	1168851,66		
			47°39'44"	29,99
598	381020,88	1168873,83		
			47°38'49"	15,01
599	381030,99	1168884,92		
			47°39'47"	9,74
600	381037,55	1168892,12		
			50°58'28"	45,25
601	381066,04	1168927,27		
			50°58'6"	9,38
602	381071,95	1168934,56		
			84°39'11"	2,04
603	381072,14	1168936,59		
			354°57'28"	1,37
604	381073,50	1168936,47		
			50°58'6"	60,60
605	381111,66	1168983,54		
			84°59'13"	1,14
606	381111,76	1168984,68		
			108°53'41"	41,38
607	381098,36	1169023,83		
			92°24'56"	57,66
608	381095,93	1169081,44		
			98°37'20"	92,59
609	381082,05	1169172,98		
			98°38'53"	2,66
610	381081,65	1169175,61		
			94°30'33"	12,34
611	381080,68	1169187,91		
			94°28'10"	81,49
612	381074,33	1169269,15		
			101°32'41"	11,49
613	381072,03	1169280,41		
			107°59'45"	20,62
614	381065,66	1169300,02		

1	2	3	4	5
			12°14'0"	2,31
615	381067,92	1169300,51		
			101°33'7"	143,97
616	381039,09	1169441,56		
			101°32'58"	2,35
617	381038,62	1169443,86		
			99°50'22"	10,24
618	381036,87	1169453,95		
			101°41'1"	3,31
619	381036,20	1169457,19		
			101°50'32"	8,24
620	381034,51	1169465,25		
			73°53'6"	60,78
621	381051,38	1169523,64		
			32°30'36"	36,36
622	381082,04	1169543,18		
			54°40'0"	100,48
92	381140,15	1169625,15		
			321°20'25"	1,02
624	381140,95	1169624,51		
			51°9'45"	19,63
625	381153,26	1169639,80		
			140°32'20"	2,34
626	381151,45	1169641,29		
			54°40'57"	155,94
627	381241,60	1169768,53		
			54°44'53"	212,15
628	381364,05	1169941,78		
			78°33'2"	64,43
629	381376,84	1170004,93		
			171°57'30"	16,51
630	381360,49	1170007,24		
			259°32'51"	59,64
631	381349,67	1169948,59		
			234°37'16"	364,16
632	381138,83	1169651,68		
			140°26'26"	2,39
633	381136,99	1169653,20		
			96°59'24"	2,63
634	381136,67	1169655,81		
			59°11'17"	9,72
635	381141,65	1169664,16		
			12°16'26"	5,36
636	381146,89	1169665,30		
			147°17'57"	4,02
637	381143,51	1169667,47		
			136°23'50"	6,96
638	381138,47	1169672,27		
			270°36'17"	3,79
639	381138,51	1169668,48		

1	2	3	4	5
			239°3'6"	12,93
93	381131,86	1169657,39		
			239°1'53"	20,09
640	381121,52	1169640,16		
			321°9'36"	8,43
641	381128,09	1169634,87		
			234°6'51"	67,32
642	381088,63	1169580,33		
			234°6'51"	32,50
643	381069,58	1169554,00		
			220°49'19"	38,04
644	381040,79	1169529,13		
			251°10'33"	77,23
645	381015,87	1169456,03		
			185°47'33"	147,04
646	380869,58	1169441,19		
			229°7'18"	54,01
647	380834,23	1169400,35		
			190°3'39"	45,97
648	380788,97	1169392,32		
			143°44'10"	57,31
649	380742,76	1169426,22		
			187°59'5"	250,46
650	380494,73	1169391,43		
			187°59'21"	89,58
651	380406,02	1169378,98		
			181°51'49"	91,64
652	380314,43	1169376,00		
			184°0'58"	73,39
653	380241,22	1169370,86		
			184°1'16"	537,90
654	379704,64	1169333,14		
			228°10'34"	52,71
655	379669,49	1169293,86		
			182°40'41"	52,44
656	379617,11	1169291,41		
			147°41'27"	32,57
657	379589,58	1169308,82		
			185°44'16"	104,93
658	379485,18	1169298,33		
			136°25'18"	17,10
659	379472,79	1169310,12		
			185°43'28"	364,95
660	379109,66	1169273,72		
			187°38'53"	132,62
661	378978,22	1169256,07		
			210°21'21"	48,16
662	378936,66	1169231,73		
			234°35'46"	27,91
663	378920,49	1169208,98		

1	2	3	4	5
			219°35'30"	41,49
664	378888,52	1169182,54		
			230°49'22"	165,96
203	378783,68	1169053,89		
			270°45'27"	42,36
421	378784,24	1169011,53		
			235°47'59"	59,78
422	378750,64	1168962,09		
			180°50'10"	44,55
423	378706,09	1168961,44		
			232°36'37"	139,04
424	378621,66	1168850,97		
			139°14'12"	5,36
427	378617,60	1168854,47		
			114°18'17"	2,38
428	378616,62	1168856,64		
			83°54'18"	13,94
429	378618,10	1168870,50		
			231°18'10"	45,22
430	378589,83	1168835,21		
			17°39'17"	16,95
431	378605,98	1168840,35		
			322°36'13"	6,09
432	378610,82	1168836,65		
			231°6'15"	148,56
479	378517,54	1168721,03		
			224°9'44"	73,02
480	378465,16	1168670,16		
			230°23'56"	6,46
683	378461,04	1168665,18		
			287°37'52"	64,45
684	378480,56	1168603,76		
			325°5'43"	338,30
685	378758,00	1168410,18		
			325°9'32"	66,67
481	378812,72	1168372,09		
			238°44'10"	66,44
482	378778,24	1168315,30		
			248°23'52"	15,51
483	378772,53	1168300,88		
			263°13'3"	32,60
484	378768,68	1168268,51		
			232°45'26"	13,52
485	378760,50	1168257,75		
			261°38'30"	15,96
486	378758,18	1168241,96		
			178°46'5"	5,58
487	378752,60	1168242,08		
			259°32'47"	188,10
692	378718,47	1168057,10		

1	2	3	4	5
			329°45'15"	15,74
693	378732,07	1168049,17		
			264°58'2"	30,21
694	378729,42	1168019,08		
			264°58'53"	21,83
695	378727,51	1167997,33		
			259°7'1"	77,17
696	378712,94	1167921,55		
			258°54'55"	19,97
697	378709,10	1167901,95		
			258°54'13"	53,67
698	378698,77	1167849,28		
			261°53'12"	198,96
699	378670,69	1167652,31		
			225°49'46"	31,76
700	378648,56	1167629,53		
			267°41'3"	45,29
701	378646,73	1167584,28		
			236°26'8"	125,51
702	378577,34	1167479,70		
			144°27'45"	13,25
703	378566,56	1167487,40		
			236°28'17"	114,35
704	378503,40	1167392,08		
			192°15'16"	7,02
705	378496,54	1167390,59		
			236°20'27"	36,17
706	378476,49	1167360,48		
			237°22'51"	0,30
707	378476,33	1167360,23		
			225°7'32"	16,16
708	378464,93	1167348,78		
			293°5'4"	23,72
709	378474,23	1167326,96		
			239°4'4"	31,24
710	378458,17	1167300,16		
			239°3'55"	54,23
711	378430,29	1167253,64		
			250°15'9"	37,00
712	378417,79	1167218,82		
			226°54'10"	38,98
713	378391,16	1167190,36		
			275°36'25"	51,59
714	378396,20	1167139,02		
			282°40'42"	68,66
715	378411,27	1167072,03		
			282°40'43"	53,54
716	378423,02	1167019,80		
			196°26'55"	5,47
717	378417,77	1167018,25		

1	2	3	4	5
			280°7'29"	0,57
718	378417,87	1167017,69		
			213°25'47"	14,03
719	378406,16	1167009,96		
			215°27'20"	1,62
720	378404,84	1167009,02		
			284°22'6"	42,27
721	378415,33	1166968,07		
			284°21'27"	22,50
722	378420,91	1166946,27		
			284°21'27"	22,50
723	378426,49	1166924,47		
			284°21'50"	22,49
724	378432,07	1166902,68		
			284°21'32"	37,50
725	378441,37	1166866,35		
			284°21'17"	36,22
726	378450,35	1166831,26		
			308°13'52"	23,16
488	378464,68	1166813,07		
			281°28'24"	8,95
729	378466,46	1166804,30		
			281°27'10"	141,62
449	378494,58	1166665,50		
			304°5'2"	6,46
731	378498,20	1166660,15		
			304°8'6"	60,02
732	378531,88	1166610,47		
			298°16'25"	271,98
733	378660,71	1166370,94		
			298°16'22"	247,50
734	378777,94	1166152,97		
			298°16'27"	109,31
735	378829,72	1166056,70		
			289°30'33"	58,54
736	378849,27	1166001,52		
			280°53'12"	19,64
737	378852,98	1165982,23		
			280°53'43"	97,51
738	378871,41	1165886,48		
			280°52'59"	34,48
739	378877,92	1165852,62		
			289°39'27"	10,52
740	378881,46	1165842,71		
			282°58'41"	7,75
741	378883,20	1165835,16		
			282°58'8"	52,85
742	378895,06	1165783,66		
			270°16'35"	4,15
743	378895,08	1165779,51		

1	2	3	4	5
			256°37'0"	2,98
744	378894,39	1165776,61		
			246°1'21"	3,86
745	378892,82	1165773,08		
			320°7'58"	1,19
746	378893,73	1165772,32		
			58°12'42"	5,60
747	378896,68	1165777,08		
			283°0'16"	13,20
748	378899,65	1165764,22		
			251°2'40"	38,27
749	378887,22	1165728,03		
			167°16'33"	6,36
750	378881,02	1165729,43		
			189°25'51"	8,97
751	378872,17	1165727,96		
			211°32'12"	6,35
752	378866,76	1165724,64		
			224°1'16"	19,04
753	378853,07	1165711,41		
			80°34'56"	6,36
754	378854,11	1165717,68		
			234°30'12"	17,95
755	378843,69	1165703,07		
			234°32'49"	3,15
756	378841,86	1165700,50		
			224°6'27"	19,07
757	378828,17	1165687,23		
			224°5'32"	33,47
758	378804,13	1165663,94		
			235°45'57"	6,13
759	378800,68	1165658,87		
			254°54'50"	4,76
760	378799,44	1165654,27		
			229°38'31"	10,49
761	378792,65	1165646,28		
			224°55'53"	82,49
762	378734,25	1165588,02		
			225°6'31"	115,65
763	378652,63	1165506,09		
			297°37'50"	6,25
764	378655,53	1165500,55		
			226°3'36"	15,29
765	378644,92	1165489,54		
			225°25'50"	32,00
766	378622,46	1165466,74		
			225°9'44"	15,00
767	378611,88	1165456,10		
			225°8'33"	14,22
768	378601,85	1165446,02		

1	2	3	4	5
			227°34'4"	15,78
769	378591,20	1165434,37		
			227°35'23"	34,12
770	378568,19	1165409,18		
			317°32'1"	8,00
771	378574,09	1165403,78		
			47°38'0"	5,39
772	378577,72	1165407,76		
			47°34'27"	20,00
773	378591,21	1165422,52		
			47°35'34"	15,01
774	378601,33	1165433,60		
			47°31'23"	9,48
775	378607,73	1165440,59		
			45°8'3"	15,13
776	378618,40	1165451,31		
			45°8'39"	22,50
777	378634,27	1165467,26		
			45°14'36"	15,00
778	378644,83	1165477,91		
			46°6'30"	29,25
779	378665,11	1165498,99		
			115°45'59"	5,77
780	378662,60	1165504,19		
			45°47'41"	24,98
781	378680,02	1165522,10		
			45°21'1"	62,50
782	378723,94	1165566,56		
			44°41'13"	37,50
783	378750,60	1165592,93		
			44°40'34"	22,50
784	378766,60	1165608,75		
			44°41'57"	17,50
785	378779,04	1165621,06		
			44°41'52"	20,10
786	378793,33	1165635,20		
			23°38'57"	10,02
787	378802,51	1165639,22		
			304°59'32"	0,12
788	378802,58	1165639,12		
			304°30'31"	3,69
789	378804,67	1165636,08		
			314°7'7"	6,44
790	378809,15	1165631,46		
			314°3'17"	15,00
791	378819,58	1165620,68		
			314°3'17"	15,00
792	378830,01	1165609,90		
			314°6'32"	15,00
793	378840,45	1165599,13		

1	2	3	4	5
			314°4'56"	7,50
794	378845,67	1165593,74		
			314°2'25"	10,98
795	378853,30	1165585,85		
			322°56'37"	6,14
796	378858,20	1165582,15		
			344°57'51"	9,17
797	378867,06	1165579,77		
			11°11'50"	8,96
798	378875,85	1165581,51		
			34°17'13"	7,19
799	378881,79	1165585,56		
			45°0'0"	3,07
800	378883,96	1165587,73		
			44°35'35"	37,82
801	378910,89	1165614,28		
			274°15'40"	42,40
802	378914,04	1165572,00		
			313°56'26"	54,68
803	378951,98	1165532,63		
			257°58'59"	42,75
804	378943,08	1165490,82		
			257°57'16"	13,90
805	378940,18	1165477,23		
			254°8'42"	6,11
806	378938,51	1165471,35		
			254°6'33"	41,89
807	378927,04	1165431,06		
			204°41'10"	13,91
808	378914,40	1165425,25		
			245°58'4"	14,17
809	378908,63	1165412,31		
			251°40'24"	5,02
810	378907,05	1165407,54		
			251°41'53"	59,99
811	378888,21	1165350,58		
			251°40'52"	12,50
812	378884,28	1165338,71		
			251°41'27"	8,66
813	378881,56	1165330,49		
			223°55'12"	18,76
814	378868,05	1165317,48		
			193°33'12"	18,99
815	378849,59	1165313,03		
			193°32'49"	42,86
816	378807,92	1165302,99		
			193°31'57"	12,14
817	378796,12	1165300,15		
			193°33'30"	12,50
818	378783,97	1165297,22		

1	2	3	4	5
			193°38'51"	2,50
819	378781,54	1165296,63		
			193°32'23"	37,50
820	378745,08	1165287,85		
			193°33'0"	30,01
821	378715,91	1165280,82		
			193°33'47"	18,21
822	378698,21	1165276,55		
			180°0'0"	11,91
823	378686,30	1165276,55		
			190°46'11"	47,63
824	378639,51	1165267,65		
			191°54'16"	22,49
825	378617,50	1165263,01		
			191°55'27"	7,50
826	378610,16	1165261,46		
			194°6'38"	7,51
827	378602,88	1165259,63		
			194°25'32"	26,77
828	378576,95	1165252,96		
			284°24'4"	8,00
829	378578,94	1165245,21		
			14°25'38"	25,25
830	378603,39	1165251,50		
			14°24'11"	7,96
831	378611,10	1165253,48		
			11°55'25"	24,54
832	378635,11	1165258,55		
			11°9'41"	25,68
833	378660,30	1165263,52		
			10°39'7"	27,32
834	378687,15	1165268,57		
			359°50'51"	11,27
835	378698,42	1165268,54		
			13°29'48"	60,24
836	378757,00	1165282,60		
			13°29'37"	118,29
837	378872,02	1165310,20		
			43°55'19"	22,92
838	378888,53	1165326,10		
			71°41'28"	87,76
839	378916,10	1165409,42		
			65°57'43"	10,75
840	378920,48	1165419,24		
			24°38'56"	14,58
841	378933,73	1165425,32		
			73°9'59"	37,12
842	378944,48	1165460,85		
			82°21'24"	2,33
843	378944,79	1165463,16		

1	2	3	4	5
			344°28'34"	0,37
844	378945,15	1165463,06		
			73°11'37"	5,12
845	378946,63	1165467,96		
			336°38'38"	37,71
846	378981,25	1165453,01		
			270°45'24"	37,87
847	378981,75	1165415,14		
			350°7'49"	17,79
848	378999,28	1165412,09		
			87°13'36"	2,89
849	378999,42	1165414,98		
			350°13'24"	17,67
850	379016,83	1165411,98		
			349°23'54"	19,68
851	379036,17	1165408,36		
			266°17'12"	4,17
852	379035,90	1165404,20		
			346°19'12"	26,93
853	379062,07	1165397,83		
			341°13'23"	13,23
854	379074,60	1165393,57		
			341°13'40"	34,37
855	379107,14	1165382,51		
			22°28'46"	0,31
856	379107,43	1165382,63		
			22°28'52"	12,06
857	379118,57	1165387,24		
			356°48'19"	57,24
858	379175,72	1165384,05		
			334°4'35"	50,74
859	379221,35	1165361,87		
			290°24'33"	50,59
860	379238,99	1165314,46		
			348°29'16"	13,33
861	379252,05	1165311,80		
			293°24'27"	43,60
862	379269,37	1165271,79		
			312°45'41"	33,67
863	379292,23	1165247,07		
			336°8'55"	114,87
864	379397,29	1165200,62		
			16°31'17"	26,51
865	379422,71	1165208,16		
			311°54'12"	37,57
866	379447,80	1165180,20		
			329°33'24"	255,34
867	379667,94	1165050,82		
			8°19'7"	21,50
868	379689,21	1165053,93		

1	2	3	4	5
			316°12'24"	44,33
869	379721,21	1165023,25		
			316°12'56"	15,00
870	379732,04	1165012,87		
			316°12'56"	30,00
871	379753,70	1164992,11		
			316°36'23"	27,50
872	379773,68	1164973,22		
			317°14'15"	24,99
873	379792,03	1164956,25		
			317°13'59"	17,97
874	379805,22	1164944,05		
			249°16'28"	4,75
875	379803,54	1164939,61		
			314°30'40"	26,52
876	379822,13	1164920,70		
			314°32'54"	48,41
877	379856,09	1164886,20		
			310°51'31"	19,09
878	379868,58	1164871,76		
			310°50'12"	28,54
879	379887,24	1164850,17		
			303°15'22"	10,25
880	379892,86	1164841,60		
			303°16'30"	8,80
881	379897,69	1164834,24		
			299°5'27"	6,19
882	379900,70	1164828,83		
			299°3'57"	25,01
883	379912,85	1164806,97		
			299°3'34"	23,74
884	379924,38	1164786,22		
			293°13'8"	3,75
885	379925,86	1164782,77		
			293°8'49"	11,63
886	379930,43	1164772,08		
			299°21'28"	5,87
887	379933,31	1164766,96		
			299°21'58"	7,50
888	379936,99	1164760,42		
			299°17'59"	7,50
889	379940,66	1164753,88		
			299°21'13"	21,79
890	379951,34	1164734,89		
			293°17'27"	5,72
891	379953,60	1164729,64		
			293°22'9"	15,00
892	379959,55	1164715,87		
			293°20'17"	8,10
893	379962,76	1164708,43		

1	2	3	4	5
			290°50'39"	21,89
894	379970,55	1164687,97		
			290°46'4"	7,92
895	379973,36	1164680,56		
			287°30'49"	7,08
896	379975,49	1164673,81		
			287°36'50"	7,50
897	379977,76	1164666,66		
			287°32'28"	15,00
898	379982,28	1164652,36		
			287°34'15"	14,67
899	379986,71	1164638,37		
			291°4'3"	2,75
900	379987,70	1164635,80		
			291°6'22"	15,00
901	379993,10	1164621,81		
			291°5'11"	26,18
902	380002,52	1164597,38		
			294°59'50"	5,23
903	380004,73	1164592,64		
			294°59'9"	21,09
904	380013,64	1164573,52		
			295°0'36"	15,00
905	380019,98	1164559,93		
			294°59'38"	15,01
906	380026,32	1164546,33		
			294°59'58"	13,75
907	380032,13	1164533,87		
			296°5'17"	25,24
908	380043,23	1164511,20		
			296°5'13"	45,00
909	380063,02	1164470,78		
			296°3'34"	13,68
910	380069,03	1164458,49		
			291°30'40"	10,25
911	380072,79	1164448,95		
			291°32'16"	12,50
912	380077,38	1164437,32		
			291°32'10"	11,22
913	380081,50	1164426,88		
			286°54'9"	1,89
914	380082,05	1164425,07		
			287°4'27"	19,04
915	380087,64	1164406,87		
			299°20'53"	22,20
916	380098,52	1164387,52		
			334°9'32"	18,06
917	380114,77	1164379,65		
			334°13'23"	4,55
918	380118,87	1164377,67		

1	2	3	4	5
			196°0'36"	3,66
919	380115,35	1164376,66		
			159°54'55"	6,26
920	380109,47	1164378,81		
			194°58'54"	0,73
921	380108,76	1164378,62		
			299°48'35"	8,77
922	380113,12	1164371,01		
			288°10'50"	7,12
923	380115,34	1164364,25		
			286°3'20"	7,16
924	380117,32	1164357,37		
			290°22'17"	2,90
925	380118,33	1164354,65		
			21°48'6"	0,70
926	380118,98	1164354,91		
			61°22'17"	7,45
927	380122,55	1164361,45		
			16°0'27"	2,54
928	380124,99	1164362,15		
			275°4'10"	8,71
929	380125,76	1164353,47		
			329°2'11"	0,06
930	380125,81	1164353,44		
			275°56'3"	5,61
931	380126,39	1164347,86		
			184°23'56"	0,13
932	380126,26	1164347,85		
			275°3'55"	67,84
933	380132,25	1164280,27		
			275°3'36"	27,78
934	380134,70	1164252,60		
			277°38'45"	25,25
935	380138,06	1164227,57		
			277°39'24"	12,83
936	380139,77	1164214,85		
			283°1'34"	2,75
937	380140,39	1164212,17		
			283°3'49"	5,00
938	380141,52	1164207,30		
			282°55'34"	2,50
939	380142,08	1164204,86		
			283°7'10"	7,58
940	380143,80	1164197,48		
			279°16'49"	7,75
941	380145,05	1164189,83		
			279°19'21"	35,00
942	380150,72	1164155,29		
			279°19'6"	42,49
943	380157,60	1164113,36		

1	2	3	4	5
			282°37'10"	2,75
944	380158,20	1164110,68		
			282°31'11"	113,07
945	380182,71	1164000,30		
			279°29'54"	47,21
946	380190,50	1163953,74		
			273°18'59"	31,46
947	380192,32	1163922,33		
			280°19'16"	25,56
948	380196,90	1163897,18		
			276°13'55"	5,25
949	380197,47	1163891,96		
			276°10'3"	78,00
950	380205,85	1163814,41		
			349°44'32"	71,04
951	380275,75	1163801,76		
			279°17'30"	55,18
952	380284,66	1163747,30		
			281°10'51"	44,30
953	380293,25	1163703,84		
			285°10'53"	42,23
954	380304,31	1163663,08		
			285°10'45"	40,98
955	380315,04	1163623,53		
			281°18'16"	39,03
956	380322,69	1163585,26		
			281°18'42"	67,50
957	380335,93	1163519,07		
			281°25'8"	35,10
958	380342,88	1163484,66		
			281°4'16"	17,39
959	380346,22	1163467,59		
			280°12'58"	7,50
960	380347,55	1163460,21		
			279°15'20"	167,50
961	380374,49	1163294,89		
			279°15'37"	109,99
962	380392,19	1163186,33		
			279°15'32"	152,65
963	380416,75	1163035,67		
			339°51'46"	79,30
964	380491,20	1163008,37		
			267°59'16"	72,61
965	380488,65	1162935,80		
			258°0'33"	70,13
966	380474,08	1162867,20		
			279°13'20"	2,75
967	380474,52	1162864,49		
			279°24'40"	135,52
968	380496,68	1162730,79		

1	2	3	4	5
			285°52'29"	74,47
969	380517,05	1162659,16		
			285°56'6"	15,01
970	380521,17	1162644,73		
			285°54'25"	20,36
971	380526,75	1162625,15		
			293°2'34"	3,86
972	380528,26	1162621,60		
			293°3'2"	69,01
973	380555,28	1162558,10		
			324°42'55"	15,55
974	380567,97	1162549,12		
			359°33'25"	73,70
975	380641,67	1162548,55		
			270°0'0"	3,54
976	380641,67	1162545,01		
			331°23'11"	96,70
977	380726,56	1162498,70		
			270°27'47"	38,36
978	380726,87	1162460,34		
			260°24'40"	27,49
979	380722,29	1162433,23		
			262°28'47"	12,76
980	380720,62	1162420,58		
			262°27'9"	7,23
981	380719,67	1162413,41		
			336°26'19"	1,45
982	380721,00	1162412,83		
			260°17'5"	35,73
983	380714,97	1162377,61		
			262°30'30"	44,94
984	380709,11	1162333,05		
			256°57'5"	23,78
985	380703,74	1162309,88		
			261°40'18"	63,31
986	380694,57	1162247,24		
			211°8'38"	2,18
987	380692,70	1162246,11		
			263°58'47"	13,06
988	380691,33	1162233,12		
			288°56'40"	25,26
989	380699,53	1162209,23		
			288°55'47"	18,31
990	380705,47	1162191,91		
			16°28'37"	2,22
991	380707,60	1162192,54		
			283°36'22"	3,23
992	380708,36	1162189,40		
			205°19'11"	2,06
993	380706,50	1162188,52		

1	2	3	4	5
			284°8'33"	66,79
994	380722,82	1162123,75		
			17°34'17"	3,15
995	380725,82	1162124,70		
			287°54'7"	3,06
996	380726,76	1162121,79		
			200°27'9"	3,23
997	380723,73	1162120,66		
			286°27'1"	52,41
998	380738,57	1162070,40		
			354°7'24"	60,36
999	380798,61	1162064,22		
			347°45'38"	41,70
1000	380839,36	1162055,38		
			303°18'39"	6,28
1001	380842,81	1162050,13		
			348°32'39"	28,45
1002	380870,69	1162044,48		
			357°48'12"	19,30
1003	380889,98	1162043,74		
			357°48'8"	9,65
1004	380899,62	1162043,37		
			353°1'17"	5,35
1005	380904,93	1162042,72		
			349°56'3"	3,43
1006	380908,31	1162042,12		
			344°49'17"	6,57
1007	380914,65	1162040,40		
			345°18'52"	18,18
1008	380932,24	1162035,79		
			283°23'50"	11,31
1009	380934,86	1162024,79		
			284°48'49"	5,01
1010	380936,14	1162019,95		
			284°46'1"	17,50
1011	380940,60	1162003,03		
			284°47'57"	35,70
1012	380949,72	1161968,51		
			272°37'34"	29,90
1013	380951,09	1161938,64		
			265°33'37"	207,84
1014	380935,00	1161731,42		
			265°33'53"	61,03
1015	380930,28	1161670,57		
			268°3'7"	1,47
1016	380930,23	1161669,10		
			268°9'49"	4,99
1017	380930,07	1161664,11		
			268°10'34"	166,20
1018	380924,78	1161497,99		

1	2	3	4	5
			260°13'37"	126,30
1019	380903,34	1161373,52		
			260°13'51"	59,82
1020	380893,19	1161314,57		
			265°56'23"	77,67
1021	380887,69	1161237,09		
			262°46'30"	48,98
1022	380881,53	1161188,50		
			204°25'6"	69,72
1023	380818,05	1161159,68		
			204°57'47"	138,21
1024	380692,75	1161101,35		
			241°29'53"	47,23
1025	380670,21	1161059,84		
			259°18'47"	342,74
1026	380606,65	1160723,04		
			259°19'9"	41,81
1027	380598,90	1160681,95		
			164°49'38"	3,06
1028	380595,95	1160682,75		
			168°57'12"	4,70
1029	380591,34	1160683,65		
			169°2'10"	32,49
1030	380559,44	1160689,83		
			169°1'24"	12,81
1031	380546,86	1160692,27		
			178°12'37"	6,40
1032	380540,46	1160692,47		
			201°21'38"	9,17
1033	380531,92	1160689,13		
			226°43'30"	9,16
1034	380525,64	1160682,46		
			249°45'28"	6,42
1035	380523,42	1160676,44		
			259°2'32"	18,83
1036	380519,84	1160657,95		
			259°1'10"	21,16
1037	380515,81	1160637,18		
			268°12'47"	6,41
1038	380515,61	1160630,77		
			291°23'11"	8,97
1039	380518,88	1160622,42		
			315°0'1"	2,93
1040	380520,95	1160620,35		
			316°42'19"	6,42
1041	380525,62	1160615,95		
			339°45'28"	6,42
1042	380531,64	1160613,73		
			349°2'2"	45,79
1043	380576,59	1160605,02		

1	2	3	4	5
			267°32'31"	28,45
1044	380575,37	1160576,60		
			259°10'54"	49,60
1045	380566,06	1160527,88		
			259°11'4"	32,51
1046	380559,96	1160495,95		
			259°13'25"	24,44
1047	380555,39	1160471,94		
			261°52'12"	0,07
1048	380555,38	1160471,87		
			282°6'8"	11,07
1049	380557,70	1160461,05		
			282°23'47"	15,00
1050	380560,92	1160446,40		
			282°21'33"	15,00
1051	380564,13	1160431,75		
			282°23'28"	8,11
1052	380565,87	1160423,83		
			270°0'0"	10,93
1053	380565,87	1160412,90		
			256°53'31"	13,63
490	380562,78	1160399,63		
			256°53'47"	9,84
665	380560,55	1160390,05		
			263°33'0"	31,07
666	380557,06	1160359,18		
			257°59'3"	57,93
667	380545,00	1160302,52		
			260°17'58"	41,48
668	380538,01	1160261,63		
			252°32'0"	34,25
669	380527,73	1160228,96		
			264°54'16"	57,20
670	380522,65	1160171,99		
			259°9'53"	53,51
671	380512,59	1160119,43		
			307°12'56"	5,64
672	380516,00	1160114,94		
			258°32'1"	47,33
673	380506,59	1160068,55		
			230°16'4"	13,02
674	380498,27	1160058,54		
			258°54'31"	125,07
675	380474,21	1159935,81		
			259°28'36"	39,15
676	380467,06	1159897,32		
			258°44'46"	70,20
677	380453,36	1159828,47		
			217°27'41"	34,49
678	380425,98	1159807,49		

1	2	3	4	5
			258°44'55"	234,17
679	380380,29	1159577,82		
			234°10'6"	99,90
680	380321,81	1159496,83		
			285°40'20"	237,22
1087	380385,89	1159268,43		
			285°46'19"	102,50
1088	380413,75	1159169,79		
			285°46'28"	97,55
1089	380440,27	1159075,91		
			323°1'33"	74,55
681	380499,83	1159031,07		
			286°22'3"	91,41
1094	380525,59	1158943,36		
			285°49'49"	51,84
1095	380539,73	1158893,49		
			270°16'43"	53,48
1096	380539,99	1158840,01		
			277°18'32"	105,26
1097	380553,38	1158735,61		
			277°16'31"	9,95
1098	380554,64	1158725,74		
			319°14'12"	27,18
1099	380575,23	1158707,99		
			285°51'11"	175,57
1100	380623,19	1158539,10		
			285°51'19"	112,41
1101	380653,90	1158430,97		
			269°23'30"	32,95
1102	380653,55	1158398,02		
			253°45'18"	6,04
1103	380651,86	1158392,22		
			174°39'57"	16,67
1104	380635,26	1158393,77		
			184°44'50"	8,58
1105	380626,71	1158393,06		
			208°34'2"	8,45
1106	380619,29	1158389,02		
			235°52'5"	10,43
1107	380613,44	1158380,39		
			268°43'53"	12,19
1108	380613,17	1158368,20		
			286°54'37"	20,56
1109	380619,15	1158348,53		
			287°50'20"	23,70
1110	380626,41	1158325,97		
			200°31'2"	55,01
1111	380574,89	1158306,69		
			286°6'29"	72,59
1112	380595,03	1158236,95		

1	2	3	4	5
			298°19'11"	75,95
1113	380631,06	1158170,09		
			305°45'7"	76,16
1114	380675,56	1158108,28		
			311°39'8"	148,09
1115	380773,98	1157997,63		
			279°54'5"	71,88
1116	380786,34	1157926,82		
			245°3'26"	110,12
1117	380739,90	1157826,97		
			316°46'47"	45,76
1118	380773,25	1157795,63		
			316°43'34"	7,51
1	380778,72	1157790,48		
Контур 2				
1119	380528,08	1164815,65		
			80°49'3"	26,26
1120	380532,27	1164841,57		
			172°6'58"	23,04
1121	380509,45	1164844,73		
			261°35'6"	25,01
1122	380505,79	1164819,99		
			348°58'56"	22,71
1119	380528,08	1164815,65		
Общая площадь: 269717 кв.м				

4. Вид разрешенного использования образуемых земельных участков

В соответствии с п. 4 Статья 36 ГрК РФ действие градостроительного регламента не распространяется на земельные участки, предназначенные для размещения линейных объектов.

На основании вышеизложенного вид разрешенного использования образуемых земельных участков для зоны планируемого размещения линейного объекта определен в соответствии с Классификатором видов разрешенного использования земельных участков с изменениями внесёнными приказом Министерства экономического развития РФ от 4 февраля 2019 г. № 44 "О внесении изменений в классификатор видов разрешенного использования земельных участков, утвержденный приказом Минэкономразвития России от 1 сентября 2014 г. № 540".

Экспликация формируемых земельных участков и вид разрешенного использования приведена в таблице № 4.1.

Таблица № 4.1

№ п/п	Номер образуемого земельного участка	КН существующего земельного участка, кадастрового квартала, обозначение исходного земельного участка	Устанавливаемый вид разрешенного использования ---------- Категория земель	Площадь участка, кв. м
1	2	3	4	5
1	:194:ЗУ1	39:17:030016:194	Улично-дорожная сеть ---------- земли населенных пунктов	1300
2	:44:ЗУ1	39:17:030016:44	Улично-дорожная сеть ---------- земли населенных пунктов	889
3	:11:ЗУ1	39:17:000000:11	Улично-дорожная сеть ---------- земли населенных пунктов	4
4	:21:ЗУ1	39:17:020001:21	Трубопроводный транспорт ---------- земли населенных пунктов	196
5	:58:ЗУ1	39:17:010051:58	Коммунальное обслуживание ---------- земли населенных пунктов	5417
6	:58:ЗУ2	39:17:010051:58	Улично-дорожная сеть ---------- земли населенных пунктов	214
7	:26:ЗУ1	39:17:010050:26	Трубопроводный транспорт ---------- земли населенных пунктов	264
8	:368:ЗУ1	39:17:000000:368	Улично-дорожная сеть ---------- земли населенных пунктов	187
9	39:17:010038:ЗУ1	39:17:010038	Трубопроводный транспорт ---------- земли населенных пунктов	154
10	:58:ЗУ3	39:17:010051:58	Улично-дорожная сеть ---------- земли населенных пунктов	455

11	:26:ЗУ2	39:17:010050:26	Улично-дорожная сеть ---------- земли населенных пунктов	526
12	:31:ЗУ1	Единое землепользование 39:00:000000:31 (39:17:020031:11)	Трубопроводный транспорт ---------- земли населенных пунктов	7
13	:35:ЗУ1	Единое землепользование 39:17:000000:35 (39:17:020031:25)	Трубопроводный транспорт ---------- земли населенных пунктов	18
14	:1180:ЗУ1	39:17:000000:1180	Трубопроводный транспорт ---------- земли населенных пунктов	388
15	39:19:000000:ЗУ1	39:19:010128, 39:19:010119	Трубопроводный транспорт ---------- земли населенных пунктов	608
				10627
16	39:17:020031:ЗУ1	:31:ЗУ1, :35:ЗУ1, :1180:ЗУ1	Трубопроводный транспорт ---------- земли населенных пунктов	413
				413