

**МИНИСТЕРСТВО ПРИРОДНЫХ РЕСУРСОВ И ЭКОЛОГИИ
КАЛИНИНГРАДСКОЙ ОБЛАСТИ**

ПРИКАЗ

08 июля 2022 года

№ 267

Калининград

**Об установлении границ и режима зон санитарной охраны источника
питьевого и хозяйственно-бытового водоснабжения**

В соответствии со ст. 18 Федерального закона от 30 марта 1999 года № 52-ФЗ «О санитарно-эпидемиологическом благополучии населения», ст. 106, 107 Земельного кодекса Российской Федерации, Федеральным законом от 27 июля 2010 года № 210-ФЗ «Об организации предоставления государственных и муниципальных услуг», пп. 16 п. 18 положения о Министерстве природных ресурсов и экологии Калининградской области, утвержденного постановлением Правительства Калининградской области от 23 ноября 2015 года № 642 «О Министерстве природных ресурсов и экологии Калининградской области», приказом Министерства природных ресурсов и экологии Калининградской области от 04 марта 2020 года № 86 «Об утверждении административного регламента предоставления Министерством природных ресурсов и экологии Калининградской области государственной услуги по утверждению проектов округов и зон санитарной охраны водных объектов, используемых для питьевого и хозяйственно-бытового водоснабжения и в лечебных целях, и установлению границ и режима зон санитарной охраны источников питьевого и хозяйственно-бытового водоснабжения», на основании заявления Общества с ограниченной ответственностью «Балтийский индустриальный парк «Мастер» (далее – ООО «БИП «Мастер») (ОГРН 1053900046177, ИНН 3904066018) от 28 апреля 2022 года № 5543-ОС, **п р и к а з ы в а ю :**

1. Установить границы зон санитарной охраны источника питьевого и хозяйственно-бытового водоснабжения ООО «БИП «Мастер» скважина № 1070-Д ($Q = 10 \text{ м}^3/\text{час}$) расположенная в пределах земельного участка с кадастровым номером 39:15:130601:66 площадью 1 800 кв. м., в соответствии проектом «Проект зоны санитарной охраны подземных источников водоснабжения ООО . Балтийский индустриальный парк «Мастер» в городе Калининграде», расположенного по адресу: Калининградская область, г. Калининград, ул. Большая Окружная 7А, экспертному заключению ФБУЗ «Центра гигиены и эпидемиологии в Калининградской области» от 20 апреля 2022 года № Э.124.1926.К.Д.22Р*, санитарно-эпидемиологическому заключению

от 26 апреля 2022 года № 39.КС.12.000.Т.000181.04.22 и представленными каталогами координат зон поясов санитарной охраны источника питьевого и хозяйственно-бытового водоснабжения согласно приложению № 1.

2. Установить режим зон санитарной охраны источника питьевого и хозяйственно-бытового водоснабжения ООО «БИП «Мастер» (скважина № 1070-Д) в соответствии с проектом «Проект зоны санитарной охраны подземных источников водоснабжения ООО Балтийский индустриальный парк «Мастер» в городе Калининграде», экспертным заключением ФБУЗ «Центра гигиены и эпидемиологии в Калининградской области» от 20 апреля 2022 года № Э.124.1926.К.Д.22Р*, санитарно-эпидемиологическим заключением от 26 апреля 2022 года № 39.КС.12.000.Т.000181.04.22, расположенная по адресу: Калининградская область, г. Калининград, ул. Большая Окружная 7А, согласно приложению № 2.

3. Для внесения сведений в государственный кадастр недвижимости ООО «БИП «Мастер» в срок, не превышающий 60 дней с момента получения настоящего приказа, представить в Министерство природных ресурсов и экологии Калининградской области карты (планы) зон поясов санитарной охраны источника питьевого и хозяйственно – бытового водоснабжения, оформленные в соответствии с постановлением Правительства Российской Федерации от 30 июля 2009 года № 621 «Об утверждении формы карты (плана) объекта землеустройства и требований к ее составлению» и с соблюдением требований к формату таких документов, установленных постановлением Правительства Российской Федерации от 31 декабря 2015 года № 1532 «Об утверждении Правил предоставления документов, направляемых или предоставляемых в соответствии с частями 1, 3 - 13, 15, 15 (1), 15.2 статьи 32 Федерального закона «О государственной регистрации недвижимости» в федеральный орган исполнительной власти (его территориальные органы), уполномоченный Правительством Российской Федерации на осуществление государственного кадастрового учета, государственной регистрации прав, ведение Единого государственного реестра недвижимости и предоставление сведений, содержащихся в Едином государственном реестре недвижимости».

4. Правообладателем сооружений, в связи с размещением которых принимается решение об установлении границ и режима зон санитарной охраны источников питьевого и хозяйственно-бытового водоснабжения, является ООО «БИП «Мастер».

Правообладатель обязан возместить убытки, причиненные в связи с установлением зон с особыми условиями использования территории, в соответствии со статьей 57.1 Земельного кодекса Российской Федерации.

5. Требование о возмещении убытков может быть направлено лицами, указанными в пункте 2 статьи 57.1 Земельного кодекса Российской Федерации,

правообладателю сооружения в срок не более чем пять лет со дня установления, изменения зоны с особыми условиями использования территории либо со дня, когда указанные лица узнали или должны были узнать об установлении, изменении зоны с особыми условиями использования территории (пункт 13 статьи 57.1 Земельного кодекса Российской Федерации).

6. Заместителю министра – начальнику департамента недропользования и водопользования В.С. Васюнину, а в его отсутствие лицу, исполняющему его обязанности, обеспечить:

1) публикацию настоящего приказа на официальном сайте Министерства природных ресурсов и экологии Калининградской области;


2) направление документов для внесения сведений в государственный кадастр недвижимости об установлении границ зон с особыми условиями использования территорий в филиал федерального государственного бюджетного учреждения «Федеральная кадастровая палата Федеральной службы государственной регистрации, кадастра и картографии» по Калининградской области, после получения данных, указанных в п. 3 настоящего приказа;

3) направление координат зон санитарной охраны источника питьевого водоснабжения формате MID/MIF в администрацию муниципального образования Калининградской области, на территории которого расположен объект водоснабжения, после внесения сведений в государственный кадастр недвижимости.

7. Контроль за исполнением настоящего приказа возложить на заместителя министра – начальника департамента недропользования и водопользования В.С. Васюнина, а в его отсутствие на лицо, исполняющее его обязанности.

8. Приказ вступает в силу со дня официального опубликования.

И.о. министра



В.С. Васюнин

Приложение № 1 к приказу
 Министерства природных ресурсов и экологии
 Калининградской области
 от 08 июня 2022 года № 267

Границы зон санитарной охраны источника питьевого и хозяйственно – бытового водоснабжения ООО «БИП «Мастер» скважина № 1070-Д)


| № п/ п | № скважин ы | I пояс* зоны санитарной охраны | | | II пояс* зоны санитарной охраны | | | III пояс* зоны санитарной охраны | | | | | | | |
|--------------|-------------------|--|--------------------------|------------|---------------------------------|--------------------------|------------|----------------------------------|--------------------------|----------------|------------|-----------|------------|-----------|------------|
| | | границы, м | Поворотные точки, МСК 39 | | границы, м | Поворотные точки, МСК 39 | | границы, м | Поворотные точки, МСК 39 | | | | | | |
| | | | № | координаты | | № | координаты | | № | координаты | | | | | |
| 1 | 2 | 3 | 4 | 5 | 6 | 7 | 8 | 9 | 10 | 11 | 12 | 13 | 14 | | |
| 1 | № 1070-Д | размер 40х40 (с расстоянием от скважины в северо-западном направлении – 20,0 м.; в северо-восточном- 29,0 м.; в юго-западном направлении – 11,0 м.; в юго-восточном направлении - 20,0 м.) | 1 | 360331.53 | 1192663.64 | размер 78х78 | 1 | 360312.87 | 1192629.71 | размер 526х526 | 1 | 360285.26 | 1192314.13 | | |
| | | | 2 | 360350.94 | 1192698.61 | | | 2 | 360372.62 | | 1192679.85 | | 2 | 360688.20 | 1192652.24 |
| | | | 3 | 360315.97 | 1192718.02 | | | 3 | 360322.48 | | 1192739.60 | | 3 | 360350.09 | 1193055.18 |
| | | | 4 | 360296.55 | 1192683.05 | | | 4 | 360262.73 | | 1192689.46 | | 4 | 359947.15 | 1192717.07 |

* – центром пояса зоны санитарной охраны является место нахождения водозабора.

** – границы первого пояса зоны санитарной охраны водопроводных сооружений: от водонапорных башен – 10 метров, от насосных станций – 15 метров.

Ширина санитарно-защитной полосы по обе стороны от крайних линий водопровода – 10,0 метров.

И.о. министра



В.С. Васюнин

**Режим зон санитарной охраны источника питьевого и хозяйственно-бытового водоснабжения ООО «БИП «Мастер»
(скважина № 1070-Д)**

1. На земельные участки, входящие в **I пояс зоны санитарной охраны**, налагаются следующие ограничения (обременения):

1) территория первого пояса зоны санитарной охраны должна быть спланирована для отвода поверхностного стока за ее пределы, озеленена, ограждена и обеспечена охраной; дорожки к сооружениям должны иметь твердое покрытие;

2) не допускается посадка высокоствольных деревьев, все виды строительства, не имеющие непосредственного отношения к эксплуатации, реконструкции и расширению водопроводных сооружений, в том числе прокладка трубопроводов различного назначения, размещение жилых и хозяйственно-бытовых зданий, проживание людей, применение ядохимикатов и удобрений;

3) здания должны быть оборудованы канализацией с отведением сточных вод в ближайшую систему бытовой или производственной канализации или на местные станции очистных сооружений, расположенные за пределами первого пояса зоны санитарной охраны с учетом санитарного режима на территории второго пояса;

4) в исключительных случаях при отсутствии канализации должны устраиваться водонепроницаемые приемники нечистот и бытовых отходов, расположенные в местах, исключающих загрязнение территории первого пояса зоны санитарной охраны при их вывозе;

5) водопроводные сооружения, расположенные в первом поясе зоны санитарной охраны, должны быть оборудованы с учетом предотвращения возможности загрязнения питьевой воды через оголовки и устья скважин, люки и переливные трубы резервуаров и устройства заливки насосов;

6) все водозаборы должны быть оборудованы аппаратурой для систематического контроля соответствия фактического дебита при эксплуатации водопровода проектной производительности, предусмотренной при его проектировании и обосновании границ зоны санитарной охраны.

2. На земельные участки, входящие во **II пояс зоны санитарной охраны**, налагаются следующие ограничения (обременения):

1) выявление, тампонирование или восстановление всех старых, бездействующих, дефектных или неправильно эксплуатируемых скважин,

представляющих опасность в части возможности загрязнения водоносных горизонтов;

2) бурение новых скважин и новое строительство, связанное с нарушением почвенного покрова, производится при обязательном согласовании с центром государственного санитарно-эпидемиологического надзора;

3) запрещение закачки отработанных вод в подземные горизонты, подземного складирования твердых отходов и разработки недр земли;

4) запрещение размещения складов горюче-смазочных материалов, ядохимикатов и минеральных удобрений, накопителей промстоков, шламохранилищ и других объектов, обуславливающих опасность химического загрязнения подземных вод;

5) размещение таких объектов допускается в пределах третьего пояса зоны санитарной охраны только при использовании защищенных подземных вод, при условии выполнения специальных мероприятий по защите водоносного горизонта от загрязнения при наличии санитарно-эпидемиологического заключения центра государственного санитарно-эпидемиологического надзора, выданного с учетом заключения органов геологического контроля;

6) своевременное выполнение необходимых мероприятий по санитарной охране поверхностных вод, имеющих непосредственную гидрологическую связь с используемым водоносным горизонтом, в соответствии с гигиеническими требованиями к охране поверхностных вод;

7) не допускается:

а) размещение кладбищ, скотомогильников, полей ассенизации, полей фильтрации, навозохранилищ, силосных траншей, животноводческих и птицеводческих предприятий и других объектов, обуславливающих опасность микробного загрязнения подземных вод;

б) применение удобрений и ядохимикатов;

в) рубка леса главного пользования и реконструкции;

8) выполнение мероприятий по санитарному благоустройству территории населенных пунктов и других объектов (оборудование канализацией, устройство водонепроницаемых выгребов, организация отвода поверхностного стока и др.).

3. На земельные участки, входящие в **III пояс зоны санитарной охраны**, налагаются следующие ограничения (обременения).

1) выявление, тампонирование или восстановление всех старых, бездействующих, дефектных или неправильно эксплуатируемых скважин, представляющих опасность в части возможности загрязнения водоносных горизонтов;

2) бурение новых скважин и новое строительство, связанное с нарушением почвенного покрова, производится при обязательном согласовании с центром государственного санитарно-эпидемиологического надзора;

3) запрещение закачки отработанных вод в подземные горизонты, подземного складирования твердых отходов и разработки недр земли;

4) запрещение размещения складов горюче-смазочных материалов, ядохимикатов и минеральных удобрений, накопителей промстоков, шламохранилищ и других объектов, обуславливающих опасность химического загрязнения подземных вод;

5) размещение таких объектов допускается в пределах третьего пояса ЗСО только при использовании защищенных подземных вод, при условии выполнения специальных мероприятий по защите водоносного горизонта от загрязнения при наличии санитарно-эпидемиологического заключения центра государственного санитарно-эпидемиологического надзора, выданного с учетом заключения органов геологического контроля;

6) своевременное выполнение необходимых мероприятий по санитарной охране поверхностных вод, имеющих непосредственную гидрологическую связь с используемым водоносным горизонтом, в соответствии с гигиеническими требованиями к охране поверхностных вод.


4. На земельные участки, входящие в **зону санитарно-защитной полосы водовода**, налагаются следующие ограничения (обременения):

1) в пределах санитарно-защитной полосы водовода должны отсутствовать источники загрязнения почвы и грунтовых вод;

2) не допускается прокладка водоводов по территории свалок, полей ассенизации, полей фильтрации, полей орошения, кладбищ, скотомогильников, а также прокладка магистральных водоводов по территории промышленных и сельскохозяйственных предприятий.

5. Другие ограничения, предусмотренные законодательством Российской Федерации.

И.о. министра



В.С. Васюнин