**АГЕНТСТВО ПО АРХИТЕКТУРЕ,
ГРАДОСТРОЕНИЮ И ПЕРСПЕКТИВНОМУ РАЗВИТИЮ
КАЛИНИНГРАДСКОЙ ОБЛАСТИ**

П Р И К А З

от 24 февраля 2021 года № 74
Калининград

Об утверждении документации по планировке территории, предусматривающей размещение линейного объекта регионального значения

Рассмотрев обращение государственного казенного учреждения Калининградской области «Региональное управление заказчика капитального строительства», в соответствии с частями 3, 15 статьи 45, частью 2 статьи 57 Градостроительного кодекса Российской Федерации, статьей 14 Закона Калининградской области от 05 июля 2017 года № 89 «О градостроительной деятельности на территории Калининградской области», заключением Агентства по архитектуре, градостроению и перспективному развитию Калининградской области от 11 февраля 2021 года № 1072-ААГ «О соответствии документации по планировке территории, предусматривающей размещение линейного объекта регионального значения требованиям, установленным частью 10 статьи 45 Градостроительного кодекса Российской Федерации и заданием на ее подготовку» п р и к а з ы в а ю :

1. Утвердить прилагаемые основные части проекта планировки территории с проектом межевания в его составе, предусматривающего размещение линейного объекта регионального значения «Газопровод-отвод к г. Светлый и строительство АГРС в районе пос. Черепаново Светловского городского округа», в границах муниципальных образований «Гурьевский городской округ», «Зеленоградский городской округ», «Светловский городской округ» Калининградской области (далее – документация по планировке территории).

2. Отделу документации по планировке территории Агентства по архитектуре, градостроению и перспективному развитию Калининградской области (И.А. Марковой):

1) обеспечить хранение документации по планировке территории;

2) в течение семи дней со дня вступления в силу настоящего приказа направить документацию по планировке территории в администрации муниципальных образований «Гурьевский городской округ»,

«Зеленоградский городской округ» и «Светловский городской округ» Калининградской области, применительно к территории которых осуществлялась его подготовка;

3) в течение пяти дней со дня вступления в силу настоящего приказа разместить документацию по планировке территории в информационной системе обеспечения градостроительной деятельности и обеспечить размещение документации по планировке территории на интернет-странице Агентства по архитектуре, градостроению и перспективному развитию Калининградской области в информационно-телекоммуникационной сети «Интернет» по адресу: https://aggrad.gov39.ru.

3. Признать применительно к территории, в отношении которой настоящим приказом утверждена документация по планировке территории, не подлежащей применению документацию по планировке территории «Проект планировки территории с проектом межевания территории, включающей автомобильную дорогу «Романово – Калининград» 7,4 км-19,8 км и прилегающей к ней земли», утвержденную постановлением администрации муниципального образования «Зеленоградский городской округ» от 26 октября 2015 года № 1729.

4. Приказ вступает в силу по истечении десяти дней после его официального опубликования.

Руководитель (директор) В.Л. Касьянова

УТВЕРЖДЕН
приказом Агентства по архитектуре,
градостроению и перспективному
развитию Калининградской области
от 24 февраля 2021 года № 74

ПРОЕКТ ПЛАНИРОВКИ ТЕРРИТОРИИ С ПРОЕКТОМ МЕЖЕВАНИЯ В ЕГО СОСТАВЕ, ПРЕДУСМАТРИВАЮЩИЙ РАЗМЕЩЕНИЕ ЛИНЕЙНОГО ОБЪЕКТА РЕГИОНАЛЬНОГО ЗНАЧЕНИЯ «ГАЗОПРОВОД-ОТВОД К Г.СВЕТЛЫЙ И СТРОИТЕЛЬСТВО АГРС В РАЙОНЕ ПОС. ЧЕРЕПАНОВО СВЕТЛОВСКОГО ГОРОДСКОГО ОКРУГА»

ПРОЕКТ ПЛАНИРОВКИ ТЕРРИТОРИИ С ПРОЕКТОМ МЕЖЕВАНИЯ
В ЕГО СОСТАВЕ, ПРЕДУСМАТРИВАЮЩИЙ РАЗМЕЩЕНИЕ
ЛИНЕЙНОГО ОБЪЕКТА РЕГИОНАЛЬНОГО ЗНАЧЕНИЯ
«ГАЗОПРОВОД-ОТВОД К Г.СВЕТЛЫЙ И СТРОИТЕЛЬСТВО АГРС В РАЙОНЕ
ПОС. ЧЕРЕПАНОВО СВЕТЛОВСКОГО ГОРОДСКОГО ОКРУГА»

ОСНОВНАЯ ЧАСТЬ ПРОЕКТА ПЛАНИРОВКИ ТЕРРИТОРИИ

РАЗДЕЛ 1. ГРАФИЧЕСКАЯ ЧАСТЬ

ЧЕРТЕЖИ ПЛАНИРОВКИ ТЕРРИТОРИИ

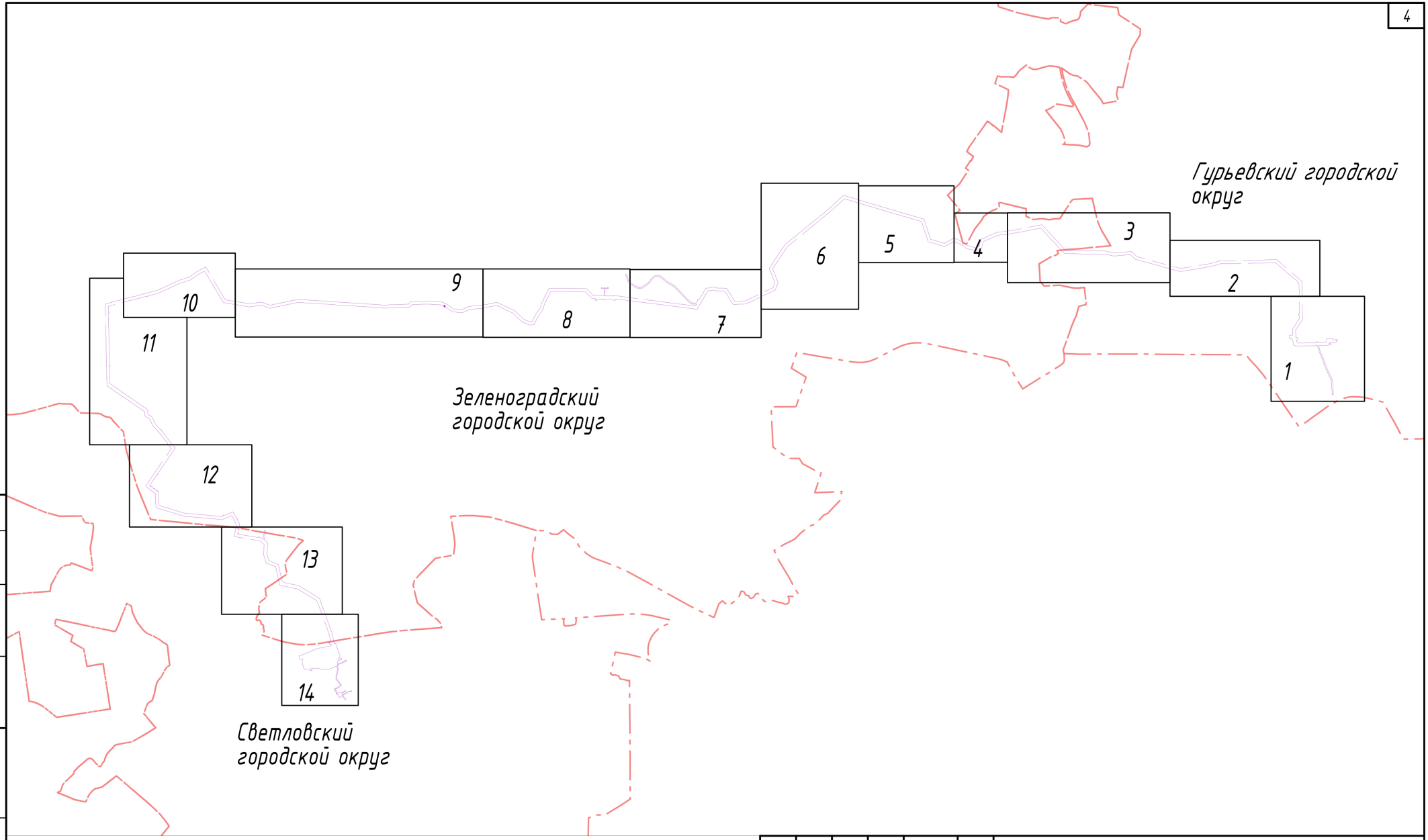

Условные обозначения:

границы поселений;

граница территории, в отношении которой осуществляется разработка проекта планировки.

Согласовано:

Взам. инв. №

Подпись и дата

Инв. № подл.

Изм.	Кол. уч	Лист	№ док.	Подпись	Дата
Разработал		Файзуллин			10.20
Проверил		Волков			10.20

73619730.184154.141-ПП

Проект планировки территории с проектом межевания в его составе, предусматривающий размещение линейного объекта регионального значения "Газопровод-отвод к г. Светлый и строительство АГРС в районе пос. Черепаново Светловского городского округа"

Проект планировки территории. Графическая часть

Стадия	Лист	Листов
ПП	1	

Схема расположения листов

ООО "Региональный кадастровый центр", г. Оренбург

Формат А3

Линия совмещения с листом 1.2

С

Ю

Условные обозначения:

- граница территории, в отношении которой осуществляется подготовка проекта планировки;
- граница зоны планируемого размещения линейного объекта (газопровод).
- границы зоны планируемого размещения ОКС, входящих в состав линейного объекта.
- 1 — номера характерных точек границ зон планируемого размещения ЛО;
- охранная зона проектируемого газопровода;
- охранная зона проектируемого электрокабеля.

Линия совмещения 1

Линия совмещения 1

пос. Дорожный

ГО к ГРС "Светлый" кабель связи

Трасса 1

Площадки КЗОУ Блок-бокса ТЛМ

Воздушная линия электроснабжения

Воздушная линия электроснабжения

ГРС "Калининград-2"

*чертеж границ зон планируемого размещения линейных объектов, подлежащих реконструкции в связи с изменением их местоположения не разрабатывается в виде отдельного чертежа по причине отсутствия реконструируемых линейных объектов

						73619730.184154.141-ПП-1	
Изм.	Кол. уч.	Лист	№ док.	Подпись	Дата	Проект планировки территории с проектом межевания в его составе, предусматривающий размещение линейного объекта регионального значения "Газопровод-отвод к г. Светлый и строительство АГРС в районе пос. Черепаново Светловского городского округа"	
						Проект планировки территории. Графическая часть	Стадия: ПП; Лист: 1.1; Листов:
Разработал		Файзуллин			10.26		
Проверил		Волков			10.26	Чертеж границ зон планируемого размещения линейного объекта с чертежом границ зон планируемого размещения линейных объектов, подлежащих реконструкции в связи с изменением их местоположения. М 1:2000	ООО "Региональный кадастровый центр", г. Оренбург

Согласовано:

Инв. № подл. | Подпись и дата | Взам. инв. №

Формат А1

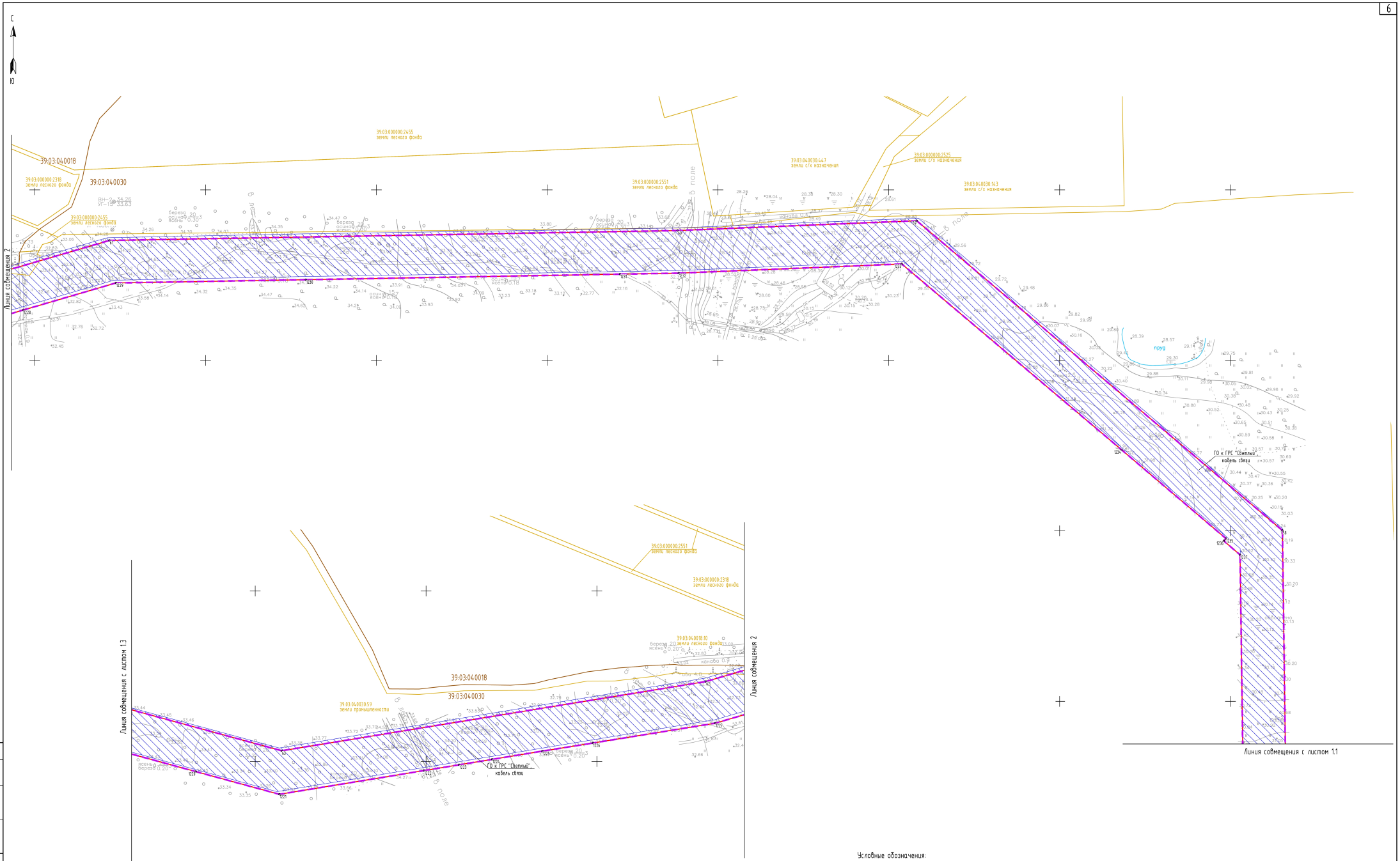

Условные обозначения:

- граница территории, в отношении которой осуществляется подготовка проекта планировки;
- граница зоны планируемого размещения линейного объекта (газопровод).
- границы зоны планируемого размещения ОКС, входящих в состав линейного объекта.
- номера характерных точек границ зон планируемого размещения ЛО;
- охранная зона проектируемого газопровода;
- охранная зона проектируемого электрокабеля.

*чертеж границ зон планируемого размещения линейных объектов, подлежащих реконструкции в связи с изменением их местоположения не разрабатывается в виде отдельного чертежа по причине отсутствия реконструируемых линейных объектов

						73619730.184154.141-ПП-1	
						Проект планировки территории с проектом межевания в его составе, предусматривающий размещение линейного объекта регионального значения "Газопровод-отвод к г. Светлый и строительство АГРС в районе пос. Черепаново Светлинского городского округа"	
Изм.	Кол. уч.	Лист	№ док.	Подпись	Дата	Проект планировки территории. Графическая часть	Стадия: ПП; Лист: 1.2; Листов:
Разработал		Файзуллин			10.26		
Проверил		Волков			10.26	Чертеж границ зон планируемого размещения линейного объекта с чертежом границ зон планируемого размещения линейных объектов, подлежащих реконструкции в связи с изменением их местоположения. М 1:2000	ООО "Региональный кадастровый центр", г. Оренбург

Согласовано:

Инв. № подл. | Подпись и дата | Взам. инв. №

Формат А1

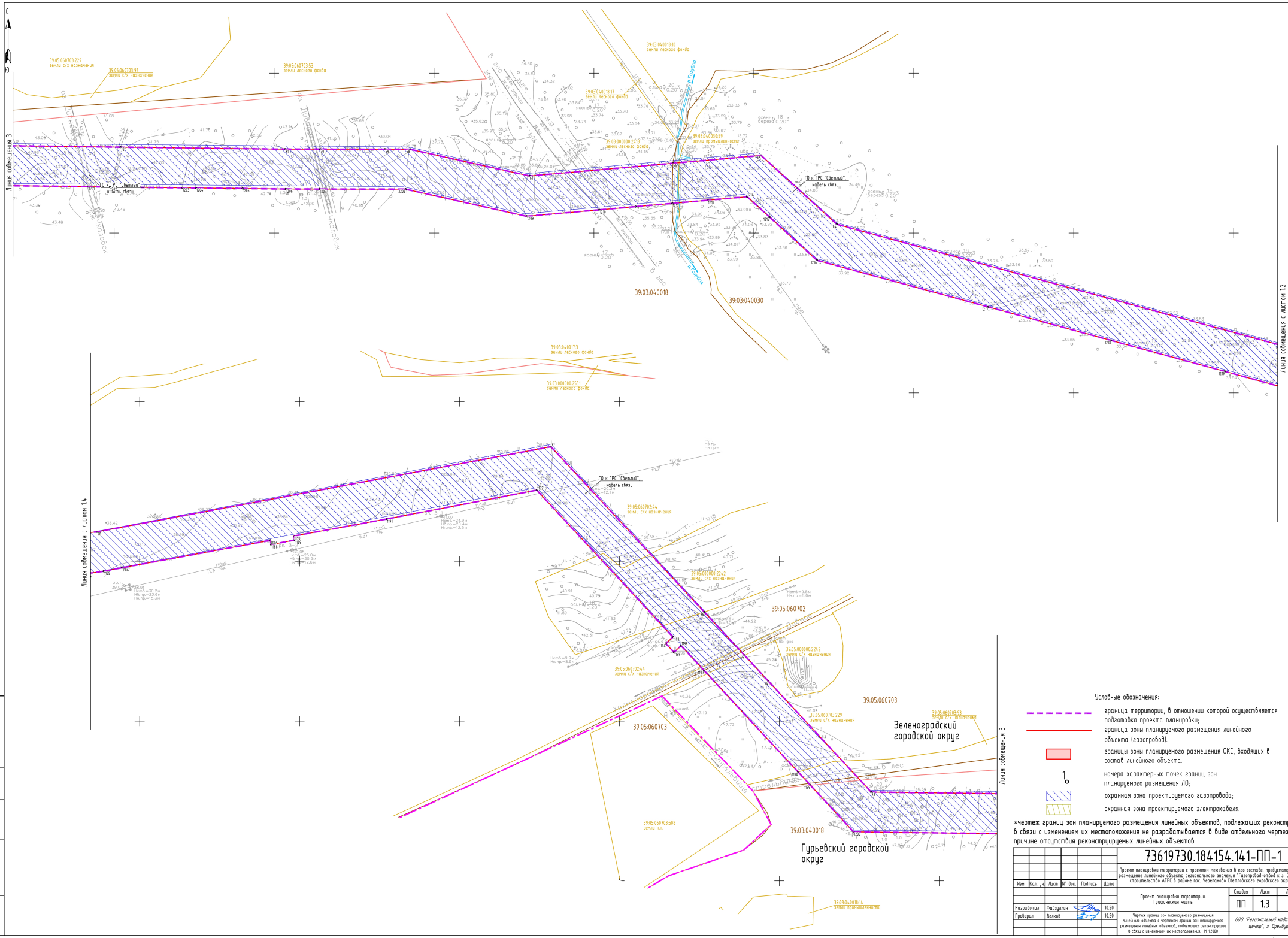

*чертеж границ зон планируемого размещения линейных объектов, подлежащих реконструкции в связи с изменением их местоположения не разрабатывается в виде отдельного чертежа по причине отсутствия реконструируемых линейных объектов

						73619730.184154.141-ПП-1	
Изм.	Кол. уч.	Лист	№ док.	Подпись	Дата	Проект планировки территории с проектом межевания в его составе, предусматривающий размещение линейного объекта регионального значения "Газопровод-отвод к г. Светлый и строительства АГРС в районе пос. Черепаново Светлогорского городского округа"	
						Проект планировки территории. Графическая часть	Стадия: ПП; Лист: 1.3; Листов:
Разработал		Файзуллин			10.26		
Проверил		Волков			10.26	Чертеж границ зон планируемого размещения линейного объекта с чертежом границ зон планируемого размещения линейных объектов, подлежащих реконструкции в связи с изменением их местоположения. М 1:2000	ООО "Региональный кадастровый центр", г. Оренбург

Согласовано:

Инв. № подл. | Подпись и дата | Взам. инв. №

Формат А1

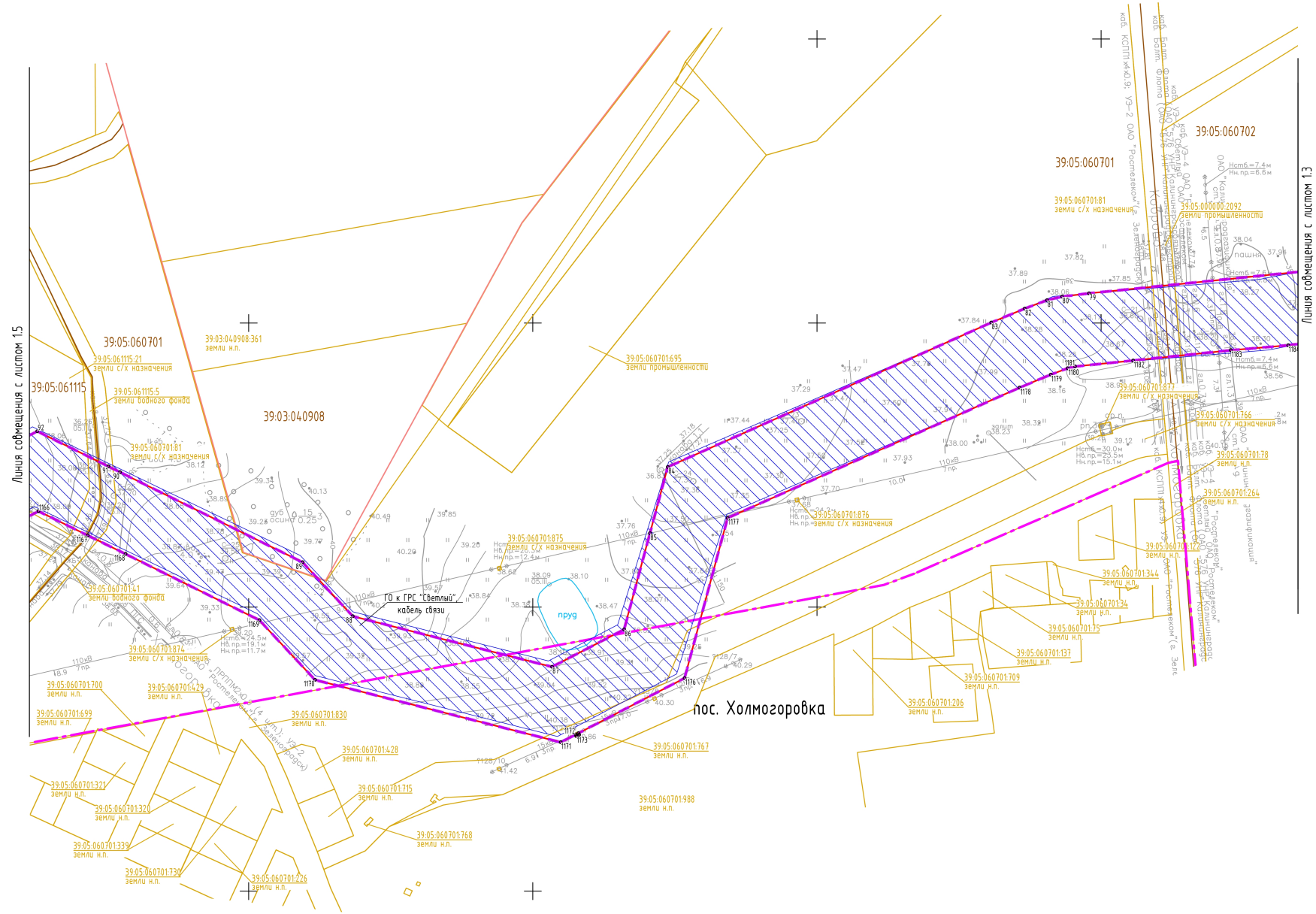

Условные обозначения:

- граница территории, в отношении которой осуществляется подготовка проекта планировки;
- граница зоны планируемого размещения линейного объекта (газопровода).
- границы зоны планируемого размещения ОКС, входящих в состав линейного объекта.
- 1 — номера характерных точек границ зон планируемого размещения ЛО;
- охранная зона проектируемого газопровода;
- охранная зона проектируемого электрокабеля.

*чертеж границ зон планируемого размещения линейных объектов, подлежащих реконструкции в связи с изменением их местоположения не разрабатывается в виде отдельного чертежа по причине отсутствия реконструируемых линейных объектов

						73619730.184154.141-ПП-1
						Проект планировки территории с проектом межевания в его составе, предусматривающий размещение линейного объекта регионального значения "Газопровод-отвод к г. Светлый и строительство АГРС в районе пос. Черепаново Светловского городского округа"
Изм.	Кол. уч.	Лист	№ док.	Подпись	Дата	
						Проект планировки территории. Графическая часть
Разработал		Файзуллин			10.20	
Проверил		Волков			10.20	Чертеж границ зон планируемого размещения линейного объекта с чертежом границ зон планируемого размещения линейных объектов, подлежащих реконструкции в связи с изменением их местоположения. М 1:2000

Стадия	Лист	Листов
ПП	1.4	

ООО "Региональный кадастровый центр", г. Оренбург

Согласовано:

Инв. № подл. | Подпись и дата | Взам. инв. №

Формат А2

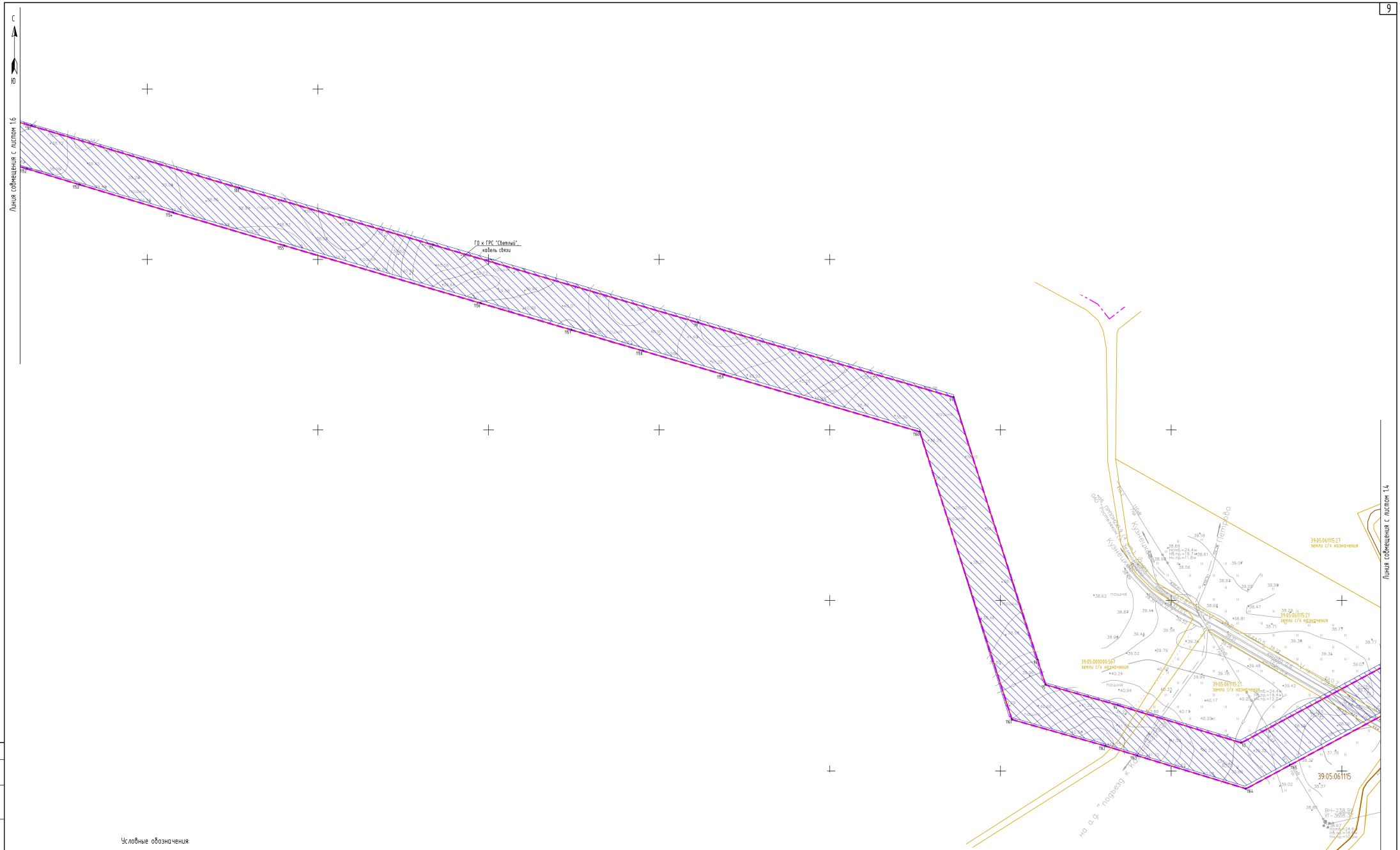

*чертеж границ зон планируемого размещения линейных объектов, подлежащих реконструкции в связи с изменением их местоположения не разрабатывается в виде отдельного чертежа по причине отсутствия реконструируемых линейных объектов

Изм.	Кол. уч.	Лист	№ док.	Подпись	Дата
Разработал		Файзуллин			10.26
Проверил		Волков			10.26

73619730.184154.141-ПП-1

Проект планировки территории с проектом межевания в его составе, предусматривающий размещение линейного объекта регионального значения "Газопровод-отвод к г. Светлый и строительство АГРС в районе пос. Черемшанка Светлинского городского округа"

Проект планировки территории. Графическая часть

Стадия	Лист	Листов
ПП	1.5	

Чертеж границ зон планируемого размещения линейного объекта с чертежом границ зон планируемого размещения линейных объектов, подлежащих реконструкции в связи с изменением их местоположения. М 1:2000

ООО "Региональный кадастровый центр", г. Оренбург

Согласовано:

Инв. № подл. | Подпись и дата | Взам. инв. №

Формат А1

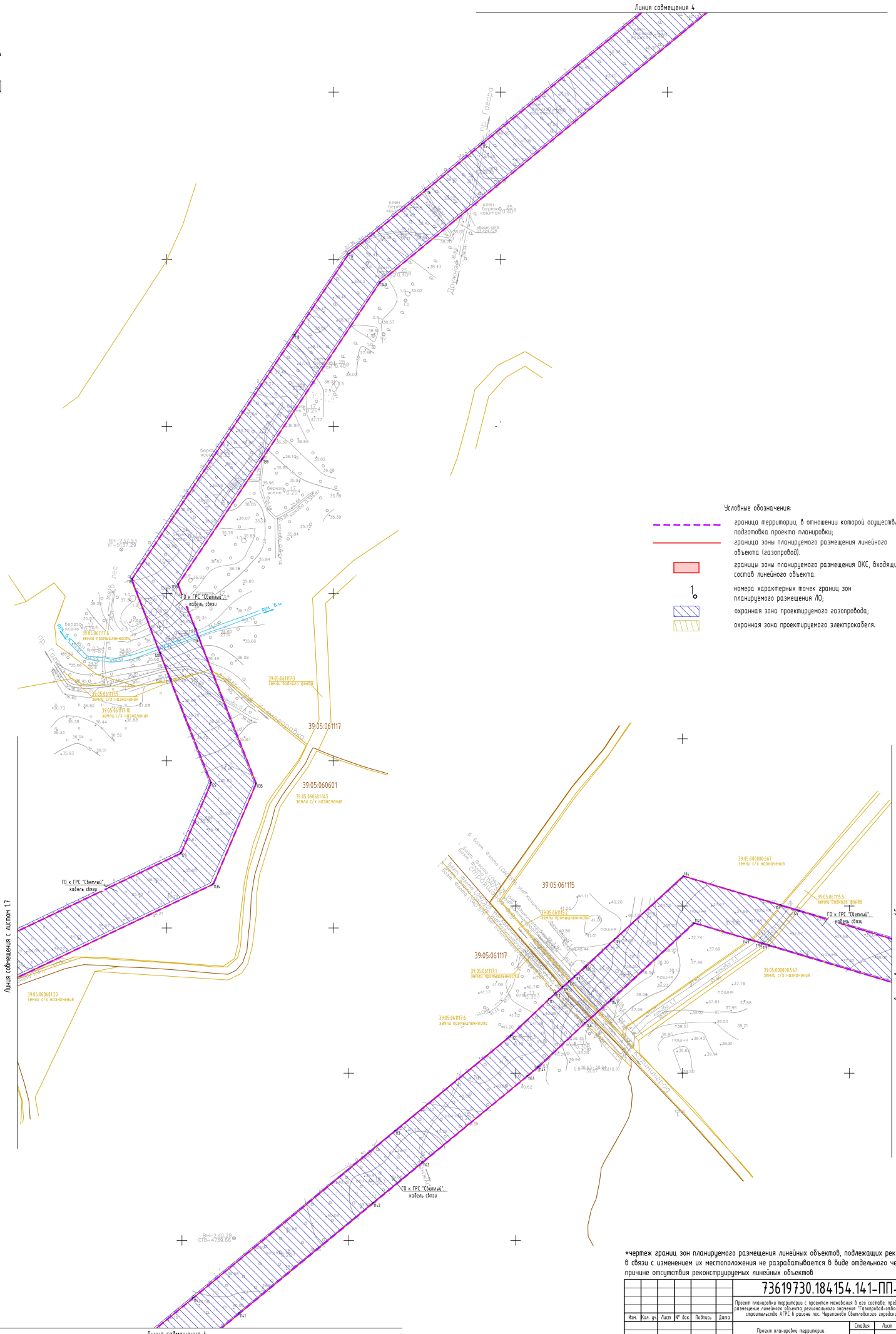

*чертеж границ зон планируемого размещения линейных объектов, подлежащих реконструкции в связи с изменением их местоположения не разрабатывается в виде отдельного чертежа по причине отсутствия реконструируемых линейных объектов

						73619730.184154.141-ПП-1	
						Проект планировки территории с проектом межевания в его составе, предусматривающий размещение линейного объекта регионального значения "Газопровод-отвод к г. Светлый и строительство АГРС в районе пос. Черепаново Светлинского городского округа"	
Изм.	Кол. уч.	Лист	N° док.	Подпись	Дата		
						Проект планировки территории. Графическая часть	Стадия: ПП; Лист: 1.6; Листов:
Разработал		Файзуллин			10.20		
Проверил		Волков			10.20	Чертеж границ зон планируемого размещения линейного объекта с чертежом границ зон планируемого размещения линейных объектов, подлежащих реконструкции в связи с изменением их местоположения. М 1:2000	ООО "Региональный газотранспортный центр", г. Оренбург

Согласовано:
Инв. N° подл. | Подпись и дата | Взам. инв. N°

Формат А1

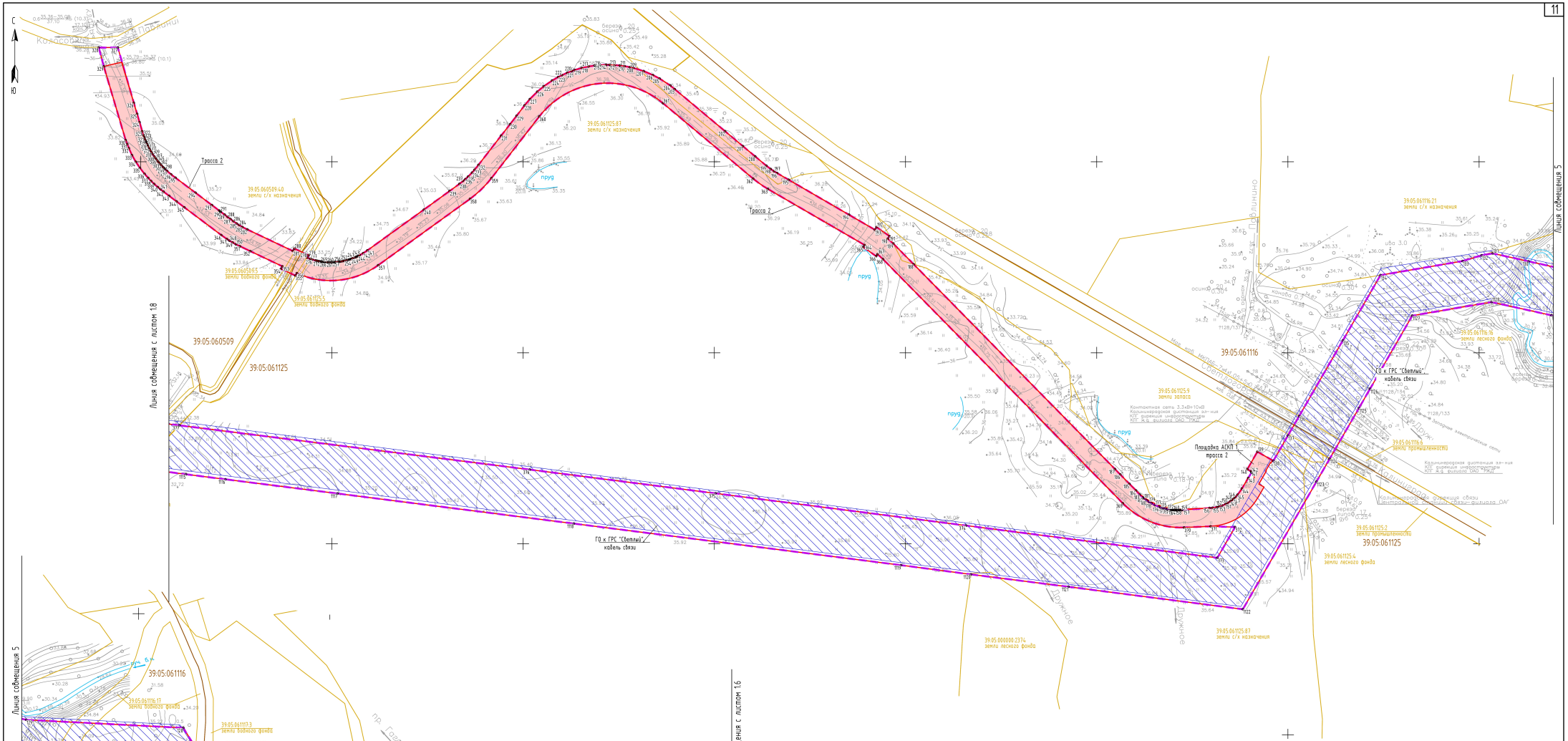

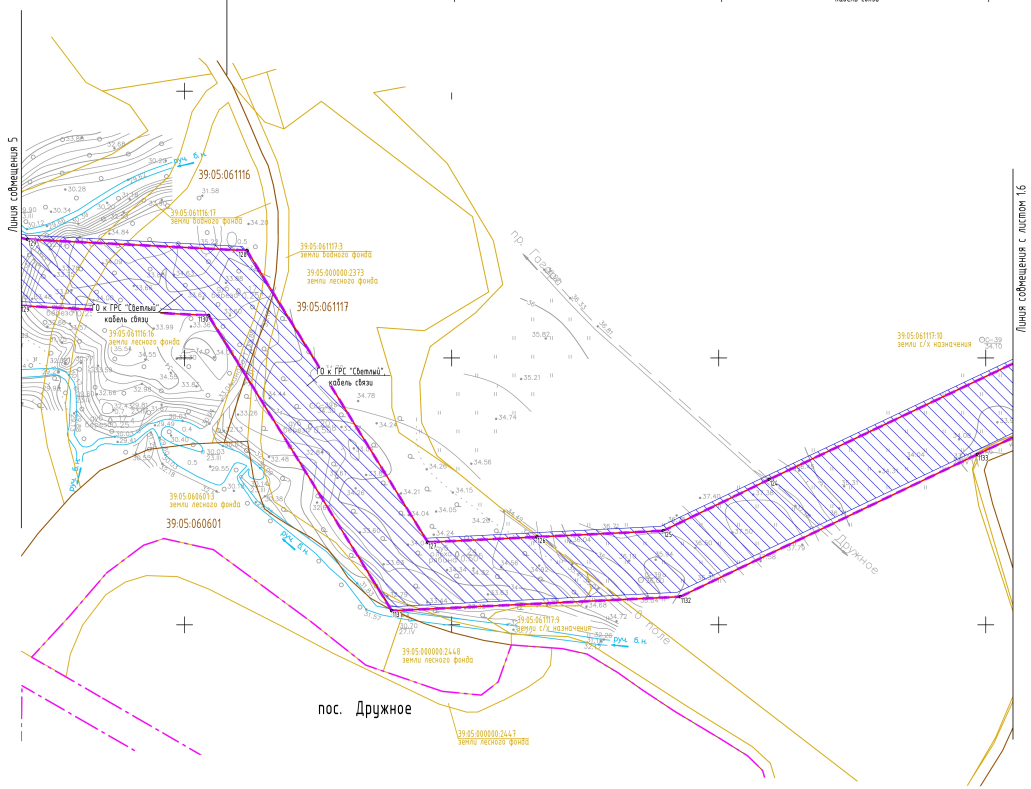

Условные обозначения:

- граница территории, в отношении которой осуществляется подготовка проекта планировки;
- граница зоны планируемого размещения линейного объекта (газопровод).
- границы зоны планируемого размещения ОКС, входящих в состав линейного объекта.
- 1 — номера характерных точек границ зон планируемого размещения ЛО;
- охранная зона проектируемого газопровода;
- охранная зона проектируемого электрокабеля.

*чертеж границ зон планируемого размещения линейных объектов, подлежащих реконструкции в связи с изменением их местоположения не разрабатывается в виде отдельного чертежа по причине отсутствия реконструируемых линейных объектов

						73619730.184154.141-ПП-1	
Изм.	Кол. уч.	Лист	№ док.	Подпись	Дата	Проект планировки территории с проектом межевания в его составе, предусматривающий размещение линейного объекта регионального значения "Газопровод-отвод к г. Светлый и строительство АГРС в районе пос. Черемшанка Светлинского городского округа"	
						Проект планировки территории. Графическая часть	Стадия: ПП; Лист: 1.7; Листов:
Разработал		Файзуллин			10.26		
Проверил		Волков			10.26	Чертеж границ зон планируемого размещения линейного объекта с чертежом границ зон планируемого размещения линейных объектов, подлежащих реконструкции в связи с изменением их местоположения. М 1:2000	ООО "Региональный кадастровый центр", г. Оренбург

Согласовано:

Инв. № подл. | Подпись и дата | Взам. инв. №

Формат А1

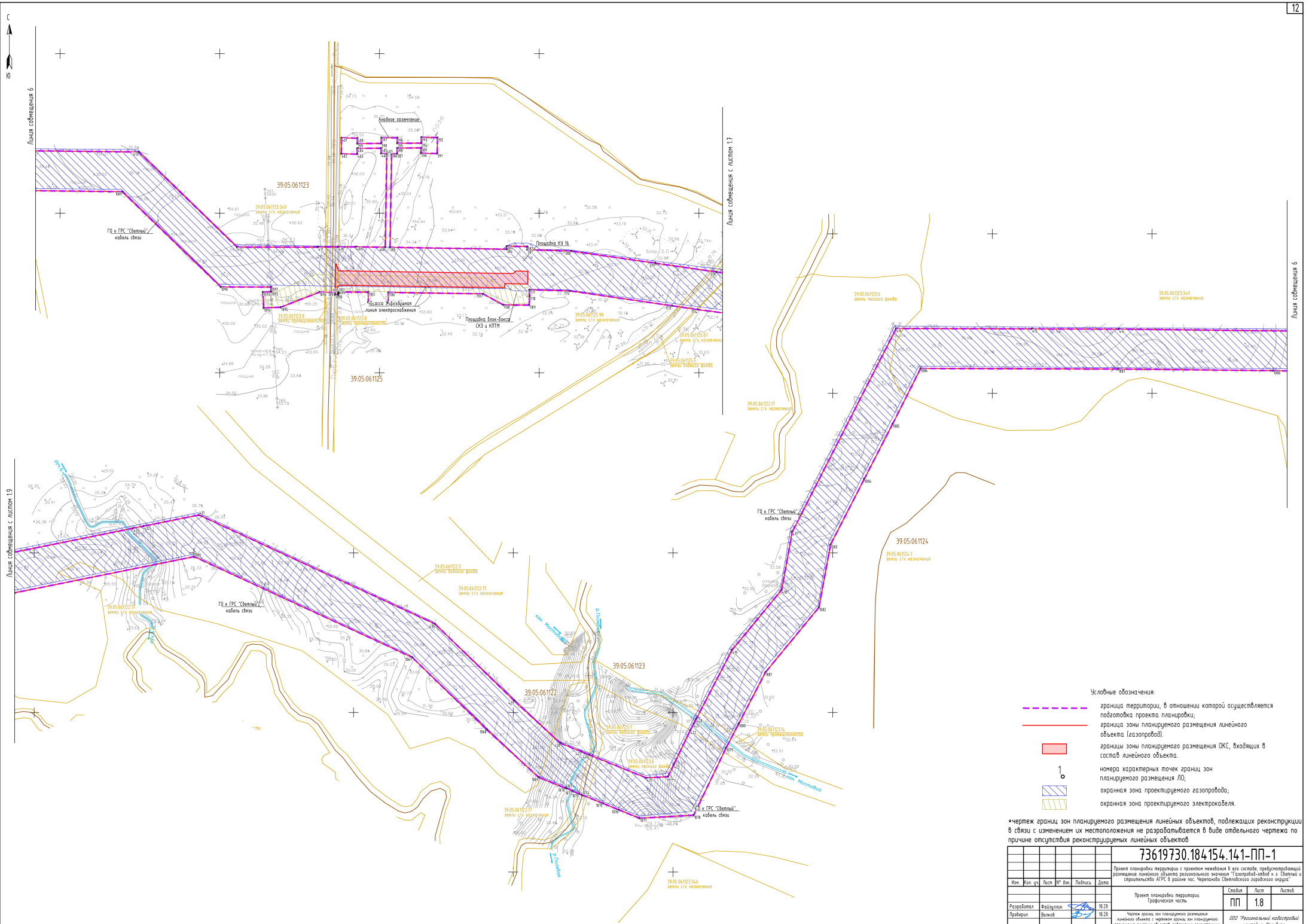

Условные обозначения:

- граница территории, в отношении которой осуществляется подготовка проекта планировки;
- граница зоны планируемого размещения линейного объекта (газопровод).
- границы зоны планируемого размещения ОКС, входящих в состав линейного объекта.
- 1 — номера характерных точек границ зон планируемого размещения ЛО;
- охранная зона проектируемого газопровода;
- охранная зона проектируемого электрокабеля.

*чертеж границ зон планируемого размещения линейных объектов, подлежащих реконструкции в связи с изменением их местоположения не разрабатывается в виде отдельного чертежа по причине отсутствия реконструируемых линейных объектов

						73619730.184154.141-ПП-1	
Изм.	Кол. уч.	Лист	№ док.	Подпись	Дата	Проект планировки территории с проектом межевания в его составе, предусматривающий размещение линейного объекта регионального значения "Газопровод-отвод к г. Светлый и строительства АГРС в районе пос. Черепаново Светлинского городского округа"	
						Проект планировки территории. Графическая часть	Стадия: ПП; Лист: 1.8; Листов:
Разработал		Файзуллин			10.26	Чертеж границ зон планируемого размещения линейного объекта с чертежом границ зон планируемого размещения линейных объектов, подлежащих реконструкции в связи с изменением их местоположения. М 1:2000	ООО "Региональный кадастровый центр", г. Оренбург
Проверил		Волков			10.26		

Согласовано:

Инв. № подл. | Подпись и дата | Взам. инв. №

Формат А1

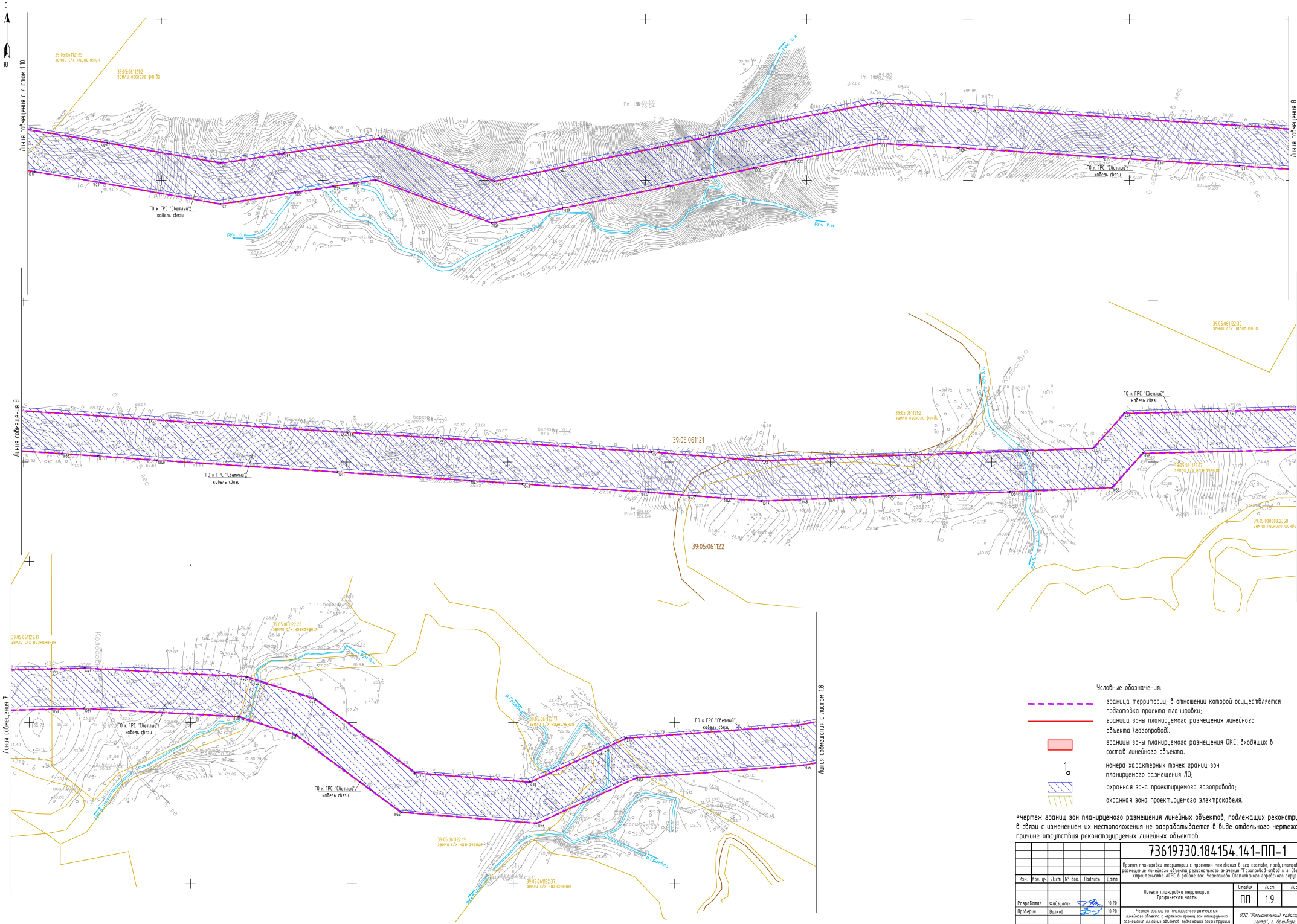

Условные обозначения:

- граница территории, в отношении которой осуществляется подготовка проекта планировки;
- граница зоны планируемого размещения линейного объекта (газопровод).
- границы зоны планируемого размещения ОКС, входящих в состав линейного объекта.
- 1 — номера характерных точек границ зон планируемого размещения ЛО;
- охранная зона проектируемого газопровода;
- охранная зона проектируемого электрокабеля.

*чертеж границ зон планируемого размещения линейных объектов, подлежащих реконструкции в связи с изменением их местоположения не разрабатывается в виде отдельного чертежа по причине отсутствия реконструируемых линейных объектов

							73619730.184154.141-ПП-1
							Проект планировки территории с проектом межевания в его составе, предусматривающий размещение линейного объекта регионального значения "Газопровод-отвод к г. Светлый и строительства АГРС в районе пос. Черлаково Светлинского городского округа"
Изм.	Кол. уч.	Лист	N° док.	Подпись	Дата		Проект планировки территории. Графическая часть
Разработал		Файзуллин			10.26		
Проверил		Волков			10.26		Чертеж границ зон планируемого размещения линейного объекта с чертежом границ зон планируемого размещения линейных объектов, подлежащих реконструкции в связи с изменением их местоположения. М 1:2000

Стадия	Лист	Листов
ПП	1.9	

ООО "Региональный кадастровый центр", г. Оренбург

Согласовано:

Инв. N° подл. | Подпись и дата | Взам. инв. N°

Формат А1

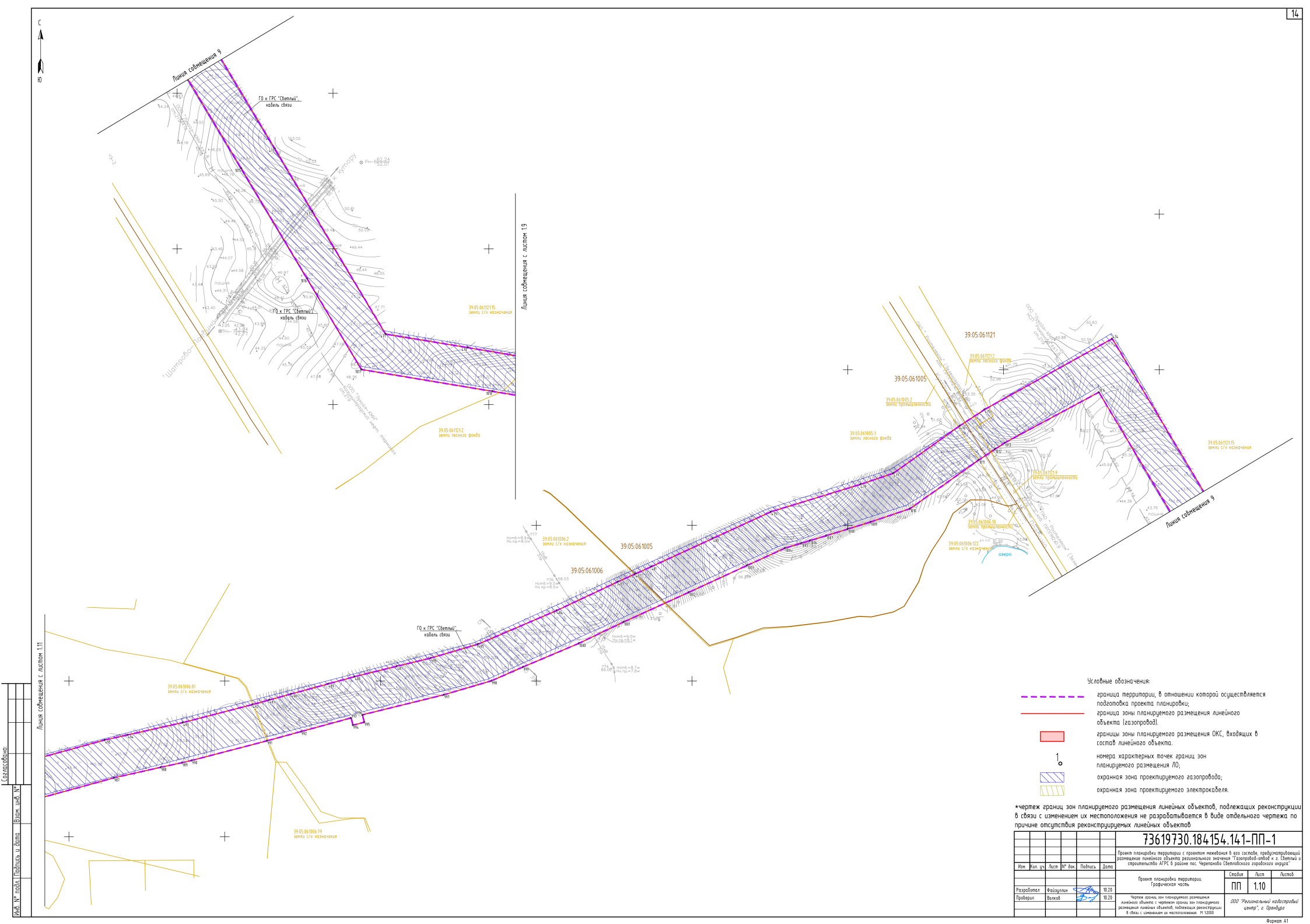

Условные обозначения:

- граница территории, в отношении которой осуществляется подготовка проекта планировки;
- граница зоны планируемого размещения линейного объекта (газопровод).
- границы зоны планируемого размещения ОКС, входящих в состав линейного объекта.
- 1 — номера характерных точек границ зон планируемого размещения ЛО;
- охранная зона проектируемого газопровода;
- охранная зона проектируемого электрокабеля.

*чертеж границ зон планируемого размещения линейных объектов, подлежащих реконструкции в связи с изменением их местоположения не разрабатывается в виде отдельного чертежа по причине отсутствия реконструируемых линейных объектов

Изм.	Кол. уч.	Лист	N° док.	Подпись	Дата
Разработал		Файзуллин			10.26
Проверил		Волков			10.26

73619730.184154.141-ПП-1

Проект планировки территории с проектом межевания в его составе, предусматривающий размещение линейного объекта регионального значения "Газопровод-отвод к г. Светлый и строительство АГРС в районе пос. Черепаново Светлинского городского округа"

Проект планировки территории. Графическая часть

Стадия	Лист	Листов
ПП	1.10	

Чертеж границ зон планируемого размещения линейного объекта с чертежом границ зон планируемого размещения линейных объектов, подлежащих реконструкции в связи с изменением их местоположения. М 1:2000

ООО "Региональный кадастровый центр", г. Оренбург

Согласовано:

Инв. N° подл. | Подпись и дата | Взам. инв. N°

Формат А1

С

Ю

Условные обозначения:

- граница территории, в отношении которой осуществляется подготовка проекта планировки;
- граница зоны планируемого размещения линейного объекта (газопровод).
- границы зоны планируемого размещения ОКС, входящих в состав линейного объекта.
- 1 — номера характерных точек границ зон планируемого размещения ЛО;
- охранная зона проектируемого газопровода;
- охранная зона проектируемого электрокабеля.

Линия совмещения 10

Линия совмещения 11

Линия совмещения с листом 1.12

Линия совмещения с листом 1.10

Линия совмещения 11

Линия совмещения 10

ГО к ГРС "Светлый" кабель связи

39:05:061006

39:05:061007

39:05:061007:1

39:05:061006:16

39:05:061006:81

39:05:061006:12

39:05:061007:21

39:05:061006:2

39:05:061006:77

пос. Логвино

*чертеж границ зон планируемого размещения линейных объектов, подлежащих реконструкции в связи с изменением их местоположения не разрабатывается в виде отдельного чертежа по причине отсутствия реконструируемых линейных объектов

						73619730.184154.141-ПП-1	
Изм.	Кол. уч.	Лист	№ док.	Подпись	Дата	Проект планировки территории с проектом межевания в его составе, предусматривающий размещение линейного объекта регионального значения "Газопровод-отвод к г. Светлый и строительства АГРС в районе пос. Черемшано Светлинского городского округа"	
Разработал		Файзуллин			10.26	Проект планировки территории. Графическая часть	Стадия: ПП; Лист: 1.11; Листов:
Проверил		Волков			10.26	Чертеж границ зон планируемого размещения линейного объекта с чертежом границ зон планируемого размещения линейных объектов, подлежащих реконструкции в связи с изменением их местоположения. М 1:2000	ООО "Региональный кадастровый центр", г. Оренбург

Согласовано:

Инв. № подл. | Подпись и дата | Взам. инв. №

Формат А1

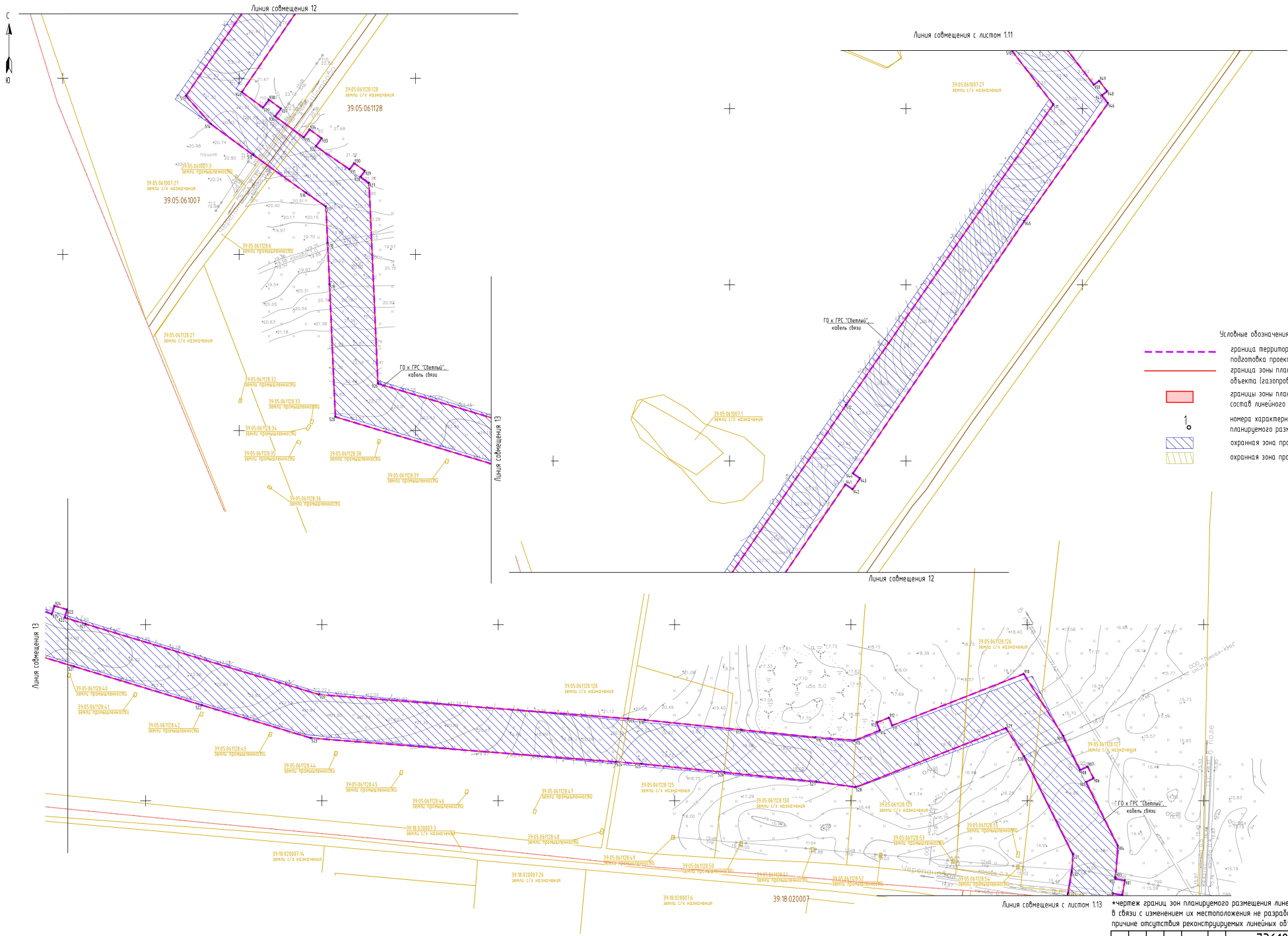
С
Ю
Линия совмещения 12
Линия совмещения с листом 1.11
Линия совмещения 13
Линия совмещения 12
Линия совмещения 13
Линия совмещения с листом 1.13
39:05:061128
39:05:061007
39:18:020007
ГО к ГРС "Светлый" кабель связи
ГО к ГРС "Светлый" кабель связи
39:05:061128:128 земли с/х назначения
39:05:061007:23 земли с/х назначения
39:05:061007:3 земли промышленности
39:05:061007:27 земли с/х назначения
39:05:061128:6 земли промышленности
39:05:061128:21 земли с/х назначения
39:05:061128:32 земли промышленности
39:05:061128:33 земли промышленности
39:05:061128:34 земли промышленности
39:05:061128:35 земли промышленности
39:05:061128:36 земли промышленности
39:05:061128:38 земли промышленности
39:05:061128:39 земли промышленности
39:05:061007:1 земли с/х назначения
39:05:061128:40 земли промышленности
39:05:061128:41 земли промышленности
39:05:061128:42 земли промышленности
39:05:061128:43 земли промышленности
39:05:061128:44 земли промышленности
39:05:061128:45 земли промышленности
39:05:061128:46 земли промышленности
39:05:061128:47 земли промышленности
39:05:061128:48 земли промышленности
39:05:061128:49 земли промышленности
39:05:061128:50 земли промышленности
39:05:061128:51 земли промышленности
39:05:061128:52 земли промышленности
39:05:061128:53 земли промышленности
39:05:061128:54 земли промышленности
39:05:061128:125 земли с/х назначения
39:05:061128:126 земли с/х назначения
39:05:061128:127 земли с/х назначения
39:05:061128:129 земли с/х назначения
39:05:061128:130 земли с/х назначения
39:18:020007:3 земли с/х назначения
39:18:020007:4 земли с/х назначения
39:18:020007:6 земли с/х назначения
39:18:020007:14 земли с/х назначения
39:18:020007:26 земли с/х назначения
пашня
ООО "Газпром трансгаз Самара"
ООО "Газпром добыча Оренбург"
ООО "Газпром добыча Оренбург" Оренбургское месторождение
Оренбургское нефтегазоконденсатное месторождение
Оренбургское нефтегазоконденсатное месторождение
Оренбургское нефтегазоконденсатное

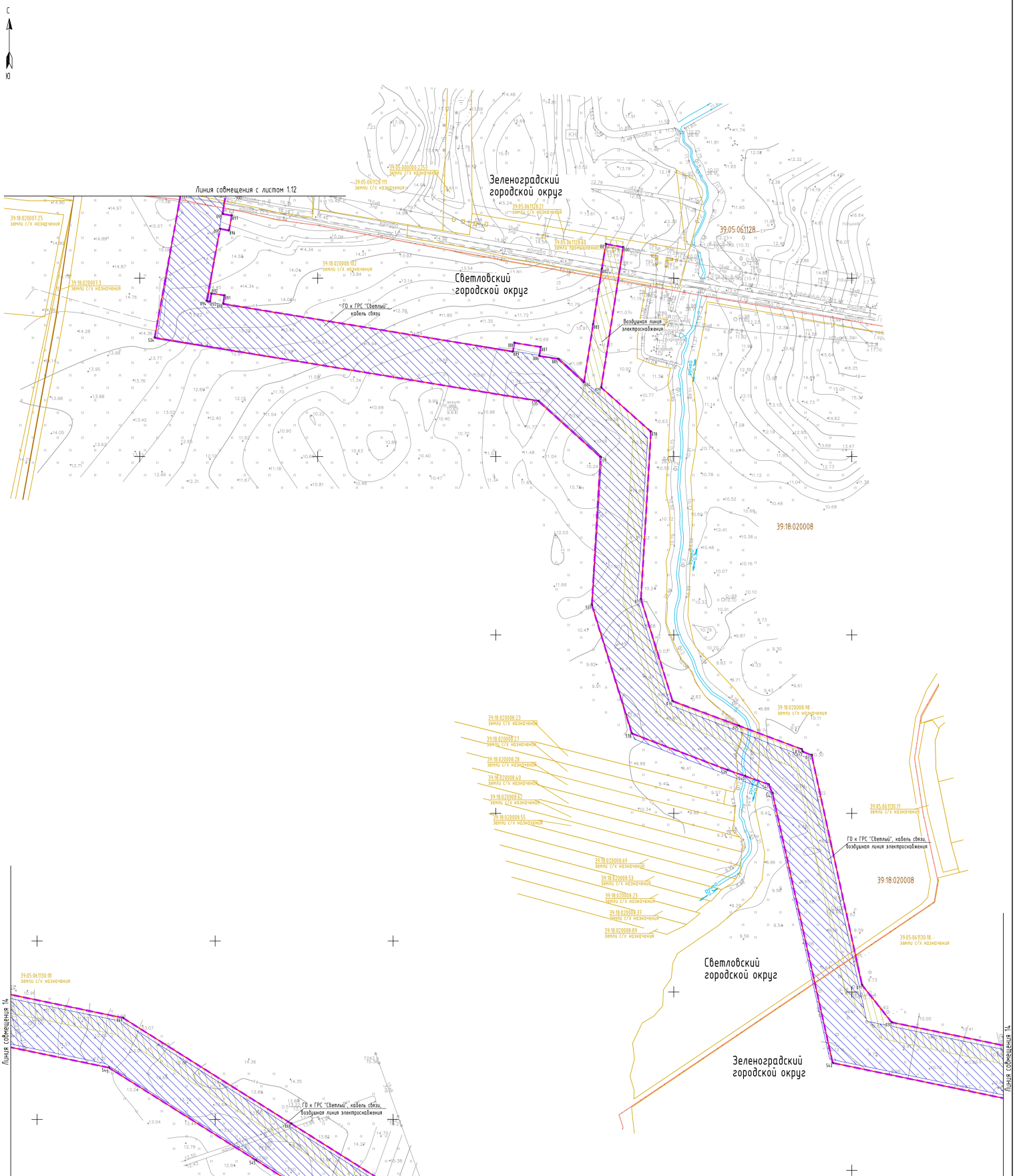

Условные обозначения:

- граница территории, в отношении которой осуществляется подготовка проекта планировки;
- граница зоны планируемого размещения линейного объекта (газопровод).
- границы зоны планируемого размещения ОКС, входящих в состав линейного объекта.
- 1 — номера характерных точек границ зон планируемого размещения ЛО;
- охранная зона проектируемого газопровода;
- охранная зона проектируемого электрокабеля.

*чертеж границ зон планируемого размещения линейных объектов, подлежащих реконструкции в связи с изменением их местоположения не разрабатывается в виде отдельного чертежа по причине отсутствия реконструируемых линейных объектов

							73619730.184154.141-ПП-1
							Проект планировки территории с проектом межевания в его составе, предусматривающий размещение линейного объекта регионального значения "Газопровод-отвод к г. Светлый и строительство АГРС в районе пос. Черепаново Светловского городского округа"
Изм.	Кол. уч.	Лист	N° док.	Подпись	Дата		
Разработал		Файзуллин			10.20	Проект планировки территории. Графическая часть	Стадия: ПП; Лист: 1.13; Листов:
Проверил		Волков			10.20	Чертеж границ зон планируемого размещения линейного объекта с чертежом границ зон планируемого размещения линейных объектов, подлежащих реконструкции в связи с изменением их местоположения. М 1:2000	ООО "Региональный газотранспортный центр", г. Оренбург

Согласовано:

Инв. N° подл. | Подпись и дата | Взам. инв. N°

Формат А1

Линия совмещения с листом 1.13

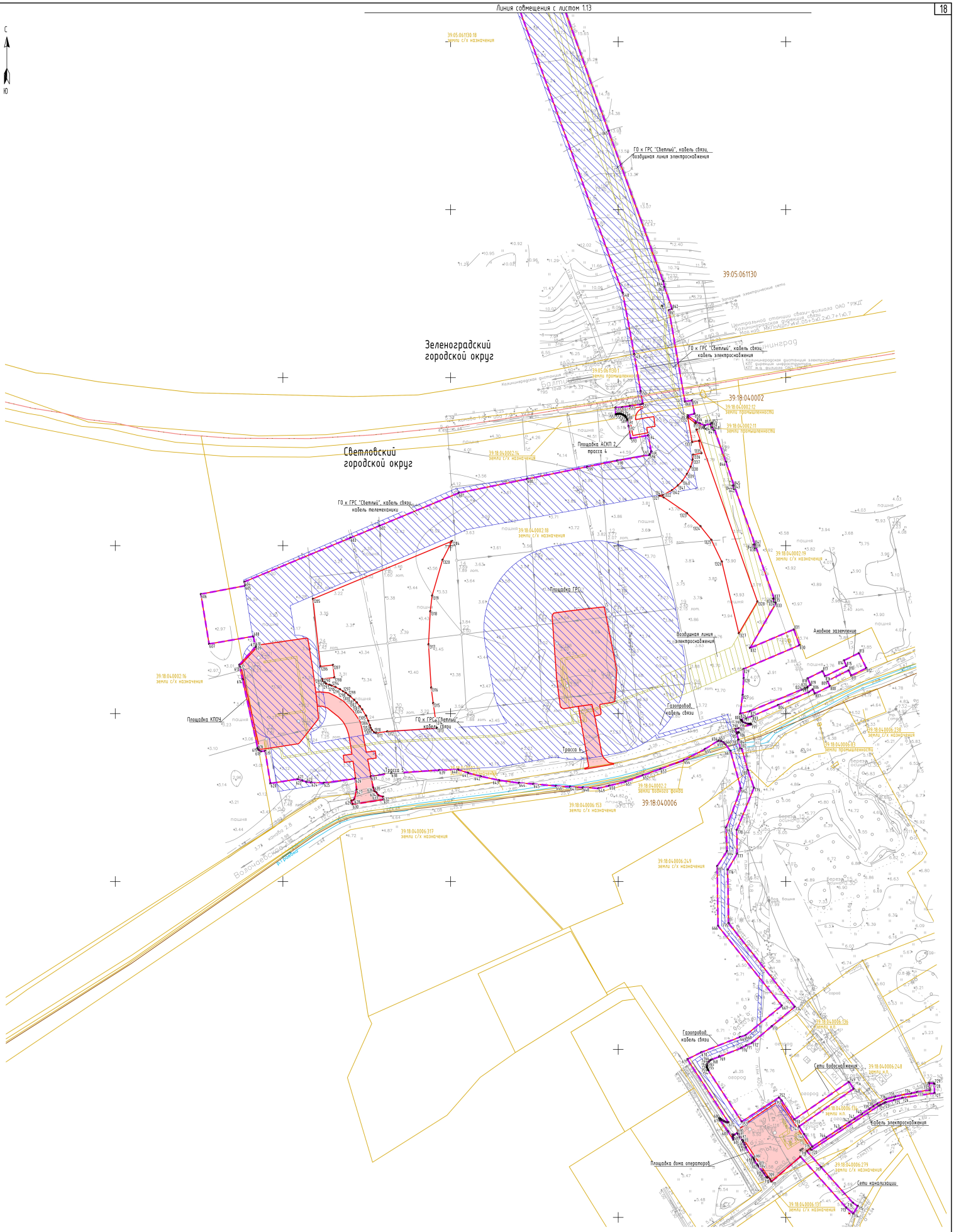

Условные обозначения:

- граница территории, в отношении которой осуществляется подготовка проекта планировки;
- граница зоны планируемого размещения линейного объекта (газопровод).
- границы зоны планируемого размещения ОКС, входящих в состав линейного объекта.
- 1 — номера характерных точек границ зон планируемого размещения ЛО;
- охранная зона проектируемого газопровода;
- охранная зона проектируемого электрокабеля.

*чертеж границ зон планируемого размещения линейных объектов, подлежащих реконструкции в связи с изменением их местоположения не разрабатывается в виде отдельного чертежа по причине отсутствия реконструируемых линейных объектов

Изм.	Кол. уч.	Лист	N° док.	Подпись	Дата
Разработал		Файзуллин			10.20
Проверил		Волков			10.20

73619730.184154.141-ПП-1

Проект планировки территории с проектом межевания в его составе, предусматривающий размещение линейного объекта регионального значения "Газопровод-отвод к г. Светлый и строительство АГРС в районе пос. Черепаново Светловского городского округа"

Проект планировки территории. Графическая часть

Стадия	Лист	Листов
ПП	1.14	

Чертеж границ зон планируемого размещения линейного объекта с чертежом границ зон планируемого размещения линейных объектов, подлежащих реконструкции в связи с изменением их местоположения. М 1:2000

ООО "Региональный кадастровый центр", г. Оренбург

Согласовано:

Инв. N° подл. | Подпись и дата | Взам. инв. N°

Формат А1

ПРОЕКТ ПЛАНИРОВКИ ТЕРРИТОРИИ С ПРОЕКТОМ МЕЖЕВАНИЯ
В ЕГО СОСТАВЕ, ПРЕДУСМАТРИВАЮЩИЙ РАЗМЕЩЕНИЕ
ЛИНЕЙНОГО ОБЪЕКТА РЕГИОНАЛЬНОГО ЗНАЧЕНИЯ
«ГАЗОПРОВОД-ОТВОД К Г.СВЕТЛЫЙ И СТРОИТЕЛЬСТВО АГРС В РАЙОНЕ ПОС.
ЧЕРЕПАНОВО СВЕТЛОВСКОГО ГОРОДСКОГО ОКРУГА»

РАЗДЕЛ 2. ПОЛОЖЕНИЕ О РАЗМЕЩЕНИИ ЛИНЕЙНОГО ОБЪЕКТА

1. Наименование, основные характеристики (категория, протяженность, проектная мощность, пропускная способность, грузонапряженность, интенсивность движения) и назначение планируемых для размещения линейных объектов, а также линейных объектов, подлежащих реконструкции в связи с изменением их местоположения

Наименование объекта – «Газопровод-отвод к г. Светлый и строительство АГРС в районе пос. Черепаново Светловского городского округа».

Трасса газопровода-отвода проходит по территории Гурьевского и Зеленоградского районов, а также по территории Светловского городского округа Калининградской области.

Место размещения ГРС определено на территории Светловского городского округа, в районе п. Песчаный.

В состав объекта строительства входят:

- газопровод-отвод Ду500 общей протяженностью 34,7 км с установкой камер запуска/приема очистных устройств и линейного кранового узла, км 16:
- газораспределительная станция блочного типа производства ОАО «БЗМТО» производительностью 83,58 тыс. нм3/час;
- двухквартирный дом операторов;
- средства электрохимической защиты от коррозии;
- средства связи, автоматики и телемеханики, устройство автоматизированных систем контроля переходов, охранно-пожарной сигнализации;
- линии электропередачи для электроснабжения ГРС, ДО, КЗ/П ОУ, КУ №16;
- подъездные автомобильные дороги.

Проектируемый объект войдет в состав объектов, эксплуатируемых производственным филиалом ООО «Газпром трансгаз Санкт-Петербург» ОАО «Газпром» – Калининградским линейно-производственным управлением магистральных газопроводов (ЛПУМГ).

Газораспределительная станция

На ГРС предусматривается установка автоматической блочной газораспределительной станции (далее - АГРС) «Снежеть» производства ОАО «Брянский завод металлоконструкций и технологической оснастки», предназначенной для снижения высокого давления природного газа до заданного низкого давления и поддержания его с заданной точностью, а также для измерения расхода газа и одоризации его перед подачей потребителям. Форма обслуживания ГРС – надомная, т.е. без постоянного присутствия обслуживающего персонала на площадке ГРС.

Производительность ГРС, параметры газа на входе и выходе приведены в таблице 1.1.

Таблица 1.1 – Производительность ГРС, параметры газа на входе и выходе

№	Наименование	Единица измерения	Значение
1	Производительность ГРС, Q:		
	Qmax	тыс. нм^3/час	83,58
	Qmin	тыс. нм^3/час	4,18
	Qгод	тыс. нм^3/год	270265,0
2	Давление газа на входе, Р:		

	Pmax раб.	МПа	5,4
	Pmin раб.	МПа	1,77
3	Количество потребителей:	шт.	1
4	Давление газа на выходе:	МПа	0,6
5	Температура газа на входе, t:		
	tmax	°С	+15,0
	tmin	°С	0
6	Наличие дома оператора:	да	
	-расход газа	нм^3/час	12
	- давление газа	МПа	0,002
7	Температура эксплуатации ГРС по наружному воздуху:		
	tmax	°С	+24,7
	tmin – по наиболее холодной пятидневке	°С	минус 19

Автоматическая газораспределительная станция типа «Снежеть 80» состоит из отдельных блок-боксов, которые при монтаже устанавливаются на единый фундамент, стыкуются между собой и имеют общую кровлю с организованным водосливом.

АГРС типа «Снежеть 80» – изделие полной заводской готовности производства ОАО «БЗМТО». В связи с этим подробная характеристика отдельных параметров технологического процесса АГРС предусматривается заводом-изготовителем ГРС – ОАО «БЗМТО». В настоящем проекте предусматривается установка на площадке ГРС только узлов и оборудования, расположенного вне блок-модуля АГРС.

2. Перечень субъектов Российской Федерации, перечень муниципальных районов, городских округов в составе субъектов Российской Федерации, перечень поселений, населенных пунктов, внутригородских территорий городов федерального значения, на территориях которых устанавливаются зоны планируемого размещения линейных объектов

Калининградская область, муниципальное образование Зеленоградский городской округ, муниципальное образование Гурьевский городской округ, муниципальное образование Светловский городской округ.

Место размещения автоматизированной газораспределительной станции (далее - АГРС) определено на территории муниципального образования Светловский городской округ в районе пос. Песчаный, дом оператора – в районе пос. Песчаный.

3. Перечень координат характерных точек границ зон планируемого размещения линейного объекта

Перечень координат характерных точек границ зон планируемого размещения линейного объекта представлен в таблице 3.1

Таблица 3.1 Перечень координат характерных точек границ зон планируемого размещения линейного объекта

№№ п	Дирекционный угол	Длина линии, м	X	Y
1	265° 31' 35"	20,0	361303,99	1189184,66
2	357° 32' 4"	101,6	361302,43	1189164,72
3	357° 49' 18"	62,6	361403,93	1189160,35
4	357° 54' 36"	40,6	361466,5	1189157,97
5	357° 56' 23"	30,6	361507,06	1189156,49
6	332° 59' 40"	34,9	361537,64	1189155,39
7	333° 48' 7"	36,3	361568,74	1189139,54
8	334° 15' 14"	61,9	361601,3	1189123,52
9	334° 23' 58"	6,1	361657,1	1189096,61
10	334° 23' 41"	24,8	361662,61	1189093,97
11	334° 36' 12"	54,2	361685	1189083,24
12	339° 54' 41"	32,6	361733,93	1189060,01
13	340° 7' 38"	36,3	361764,5	1189048,83
14	340° 7' 3"	47,6	361798,64	1189036,49
15	339° 57' 25"	9,8	361843,38	1189020,31
16	339° 57' 49"	18,4	361852,59	1189016,95
17	339° 42' 35"	24,7	361869,92	1189010,63
18	340° 17' 43"	12,1	361893,1	1189002,06
19	339° 54' 42"	16,8	361904,52	1188997,97
20	335° 31' 17"	9,6	361920,27	1188992,21
21	335° 53' 37"	59,1	361928,99	1188988,24
22	338° 51' 36"	71,1	361982,94	1188964,1
23	345° 23' 5"	78,5	362049,25	1188938,46
24	269° 5' 26"	2,5	362125,22	1188918,65
25	266° 39' 41"	2,4	362125,18	1188916,13
26	266° 45' 46"	12,2	362125,04	1188913,73
27	269° 10' 36"	32,0	362124,35	1188901,53
28	268° 24' 43"	40,4	362123,89	1188869,52
29	268° 45' 41"	182,3	362122,77	1188829,12
30	270° 10' 1"	65,1	362118,83	1188646,86
31	274° 56' 33"	25,8	362119,02	1188581,75
32	289° 33' 37"	19,0	362121,24	1188556,08
33	310° 16' 55"	25,7	362127,6	1188538,18
34	341° 48' 24"	23,2	362144,22	1188518,57
35	358° 56' 43"	37,5	362166,28	1188511,32
36	271° 17' 46"	13,7	362203,76	1188510,63
37	358° 47' 48"	34,8	362204,07	1188496,93
38	270° 10' 6"	44,2	362238,83	1188496,2
39	0° 10' 53"	60,0	362238,96	1188452,02
40	90° 10' 28"	55,8	362298,96	1188452,21
41	359° 2' 52"	109,5	362298,79	1188508,01

42	34° 50' 48"	198,0	362408,3	1188506,19
43	359° 13' 55"	55,2	362570,79	1188619,32
44	90° 0' 0"	14,5	362626	1188618,58
45	359° 46' 14"	30,0	362626	1188604,1
46	87° 53' 52"	14,4	362656	1188603,98
47	359° 12' 30"	515,4	362656,53	1188618,42
48	310° 43' 39"	25,1	363171,88	1188611,3
49	39° 35' 25"	3,8	363188,23	1188592,31
50	310° 24' 39"	160,4	363191,12	1188594,7
51	310° 15' 18"	337,2	363295,11	1188472,56
52	267° 38' 36"	261,4	363513,02	1188215,2
53	268° 59' 58"	68,7	363502,27	1187953,99
54	268° 59' 15"	367,9	363501,07	1187885,28
55	269° 1' 26"	222,5	363494,57	1187517,41
56	253° 40' 11"	113,0	363490,78	1187294,96
57	253° 39' 55"	50,0	363459,02	1187186,56
58	260° 46' 34"	145,4	363444,97	1187138,62
59	260° 53' 56"	59,7	363421,67	1186995,14
60	260° 39' 22"	59,6	363412,23	1186936,21
61	260° 39' 46"	39,1	363402,55	1186877,38
62	260° 39' 19"	41,6	363396,2	1186838,76
63	260° 39' 36"	171,6	363389,44	1186797,68
64	285° 13' 4"	101,5	363361,59	1186628,35
65	285° 16' 36"	146,5	363388,23	1186530,42
66	285° 15' 8"	147,5	363426,84	1186389,06
67	285° 15' 5"	159,1	363465,65	1186246,73
68	285° 15' 6"	222,2	363507,49	1186093,28
69	312° 19' 47"	80,1	363565,93	1185878,95
70	312° 18' 11"	37,9	363619,9	1185819,7
71	264° 56' 18"	49,5	363645,39	1185791,69
72	264° 56' 57"	44,4	363641,02	1185742,35
73	264° 56' 50"	46,1	363637,11	1185698,11
74	264° 55' 58"	45,6	363633,05	1185652,19
75	264° 56' 35"	91,2	363629,02	1185606,74
76	282° 36' 27"	155,1	363620,98	1185515,88
77	270° 4' 47"	107,7	363654,83	1185364,54
78	270° 4' 51"	42,4	363654,98	1185256,89
79	270° 45' 55"	53,9	363655,04	1185214,5
80	270° 37' 13"	58,2	363655,76	1185160,6
81	270° 44' 16"	17,1	363656,39	1185102,41
82	270° 31' 51"	90,6	363656,61	1185085,33
83	271° 14' 35"	27,2	363657,45	1184994,69
84	270° 41' 41"	274,6	363658,04	1184967,5
85	317° 11' 19"	79,4	363661,37	1184692,89
86	317° 11' 29"	22,6	363719,64	1184638,91
87	317° 11' 24"	173,2	363736,19	1184623,58
88	317° 11' 8"	42,3	363863,25	1184505,88
89	227° 20' 38"	12,1	363894,26	1184477,15
90	317° 19' 22"	15,0	363886,06	1184468,25
91	47° 15' 1"	12,1	363897,09	1184458,08
92	317° 11' 23"	250,6	363905,28	1184466,94

93	259° 5' 44"	191,2	364089,1	1184296,66
94	259° 33' 54"	117,9	364052,93	1184108,91
95	169° 15' 46"	5,1	364031,58	1183992,98
96	258° 54' 39"	30,0	364026,57	1183993,93
97	348° 52' 33"	5,4	364020,8	1183964,49
98	259° 32' 58"	188,4	364026,14	1183963,44
99	259° 7' 45"	23,5	363991,97	1183778,18
100	262° 13' 49"	23,6	363987,53	1183755,06
101	265° 1' 22"	40,6	363984,34	1183731,68
102	264° 0' 53"	69,1	363980,82	1183691,26
103	264° 5' 27"	41,1	363973,61	1183622,49
104	256° 32' 31"	5,3	363969,38	1183581,62
105	249° 18' 46"	12,8	363968,15	1183576,48
106	247° 22' 48"	23,8	363963,63	1183564,51
107	245° 56' 15"	225,0	363954,48	1183542,55
108	195° 2' 9"	116,8	363862,74	1183337,1
109	242° 35' 32"	84,2	363749,98	1183306,81
110	154° 53' 54"	1,2	363711,2	1183232,02
111	245° 52' 44"	2,2	363710,09	1183232,54
112	336° 20' 31"	1,1	363709,19	1183230,53
113	242° 37' 50"	11,8	363710,24	1183230,07
114	284° 15' 12"	178,4	363704,82	1183219,6
115	317° 3' 39"	57,4	363748,75	1183046,67
116	296° 18' 50"	105,1	363790,78	1183007,56
117	296° 7' 59"	29,7	363837,39	1182913,31
118	296° 12' 49"	38,6	363850,46	1182886,67
119	241° 41' 52"	127,9	363867,53	1182852
120	241° 41' 23"	58,6	363806,88	1182739,37
121	286° 56' 40"	133,6	363779,09	1182687,78
122	286° 57' 1"	38,7	363818,03	1182559,97
123	285° 47' 53"	113,9	363829,31	1182522,96
124	342° 14' 38"	354,4	363860,32	1182413,36
125	286° 16' 25"	239,1	364197,84	1182305,28
126	286° 22' 22"	99,0	364264,83	1182075,8
127	286° 22' 39"	87,4	364292,75	1181980,77
128	286° 24' 29"	110,7	364317,39	1181896,93
129	286° 21' 49"	240,1	364348,66	1181790,74
130	286° 30' 45"	135,9	364416,3	1181560,38
131	286° 41' 59"	114,4	364454,94	1181430,04
132	286° 48' 34"	64,2	364487,8	1181320,51
133	286° 38' 53"	162,3	364506,37	1181259,04
134	286° 44' 2"	7,9	364552,86	1181103,57
135	286° 41' 8"	16,3	364555,13	1181096,02
136	286° 42' 28"	69,0	364559,8	1181080,44
137	227° 16' 38"	136,0	364579,65	1181014,31
138	228° 37' 27"	41,7	364487,41	1180914,43
139	226° 38' 9"	76,8	364459,83	1180883,12
140	231° 27' 48"	16,7	364407,11	1180827,3
141	230° 33' 16"	163,1	364396,7	1180814,23
142	230° 33' 20"	76,3	364293,06	1180688,26
143	230° 33' 56"	207,9	364244,57	1180629,32

144	230° 33' 9"	535,4	364112,54	1180468,78
145	213° 44' 3"	254,7	363772,38	1180055,36
146	213° 53' 34"	180,3	363560,53	1179913,89
147	158° 25' 52"	57,6	363410,87	1179813,35
148	158° 54' 58"	11,6	363357,29	1179834,53
149	158° 32' 5"	186,8	363346,5	1179838,69
150	203° 7' 15"	130,8	363172,7	1179907,03
151	244° 33' 25"	290,0	363052,41	1179855,67
152	244° 22' 45"	246,9	362927,83	1179593,81
153	267° 12' 42"	216,3	362821,07	1179371,19
154	328° 13' 3"	260,4	362810,55	1179155,19
155	272° 57' 1"	142,6	363031,87	1179018,06
156	282° 34' 34"	64,1	363039,21	1178875,64
157	260° 14' 17"	84,3	363053,16	1178813,11
158	209° 57' 45"	88,4	363038,87	1178730,05
159	209° 58' 12"	23,3	362962,25	1178685,88
160	209° 58' 3"	61,3	362942,03	1178674,22
161	209° 57' 21"	27,6	362888,96	1178643,62
162	209° 57' 59"	154,1	362865,05	1178629,84
163	277° 20' 42"	183,8	362731,52	1178552,85
164	277° 14' 20"	102,8	362755,02	1178370,54
165	277° 31' 44"	73,7	362767,98	1178268,51
166	277° 14' 52"	345,0	362777,64	1178195,42
167	277° 15' 56"	249,2	362821,16	1177853,22
168	277° 13' 25"	118,2	362852,68	1177605,99
169	277° 17' 39"	41,6	362867,54	1177488,75
170	277° 24' 23"	49,7	362872,82	1177447,5
171	278° 30' 54"	32,8	362879,23	1177398,19
172	278° 17' 52"	128,5	362884,09	1177365,73
173	271° 31' 2"	50,6	362902,64	1177238,54
174	90° 0' 0"	8,2	362903,98	1177187,95
175	183° 8' 41"	10,9	362895,76	1177187,95
176	270° 18' 7"	32,2	362884,84	1177187,35
177	298° 32' 51"	29,1	362885,01	1177155,11
178	270° 52' 11"	118,6	362898,91	1177129,56
179	181° 17' 12"	12,9	362900,71	1177011,02
180	271° 17' 1"	25,0	362887,8	1177010,73
181	1° 15' 50"	12,7	362888,36	1176985,74
182	270° 19' 16"	37,5	362901,05	1176986,02
183	193° 14' 25"	0,9	362901,26	1176948,57
184	185° 28' 38"	1,5	362900,41	1176948,37
185	178° 16' 38"	1,3	362898,95	1176948,23
186	90° 0' 0"	3,7	362897,62	1176948,27
187	0° 22' 45"	3,0	362897,62	1176944,53
188	271° 2' 14"	19,9	362900,64	1176944,55
189	248° 44' 8"	51,7	362901	1176924,67
190	266° 58' 33"	21,6	362882,25	1176876,49
191	357° 7' 59"	20,0	362881,11	1176854,91
192	86° 57' 20"	10,5	362901,08	1176853,91
193	1° 16' 15"	5,9	362901,64	1176864,44
194	270° 1' 5"	63,3	362907,5	1176864,57

195	314° 2' 34"	171,9	362907,52	1176801,31
196	270° 37' 59"	125,8	363027,01	1176677,76
197	270° 37' 52"	194,3	363028,4	1176551,98
198	270° 9' 34"	247,5	363030,54	1176357,72
199	206° 45' 9"	77,9	363031,23	1176110,19
200	207° 12' 30"	77,7	362961,68	1176075,13
201	207° 12' 28"	92,5	362892,61	1176039,62
202	190° 24' 59"	79,9	362810,37	1175997,34
203	219° 27' 11"	105,6	362731,82	1175982,9
204	207° 25' 55"	72,4	362650,31	1175915,82
205	207° 33' 0"	34,1	362586,04	1175882,46
206	205° 40' 17"	93,8	362555,83	1175866,7
207	266° 38' 15"	67,7	362471,32	1175826,08
208	292° 2' 51"	28,5	362467,35	1175758,51
209	292° 3' 13"	21,5	362478,05	1175732,09
210	292° 3' 1"	27,8	362486,12	1175712,17
211	292° 8' 22"	4,4	362496,55	1175686,42
212	292° 3' 6"	8,9	362498,21	1175682,34
213	297° 7' 57"	7,7	362501,56	1175674,07
214	275° 10' 19"	2,3	362505,06	1175667,24
215	292° 3' 16"	35,7	362505,27	1175664,92
216	312° 35' 11"	88,3	362518,68	1175631,82
217	314° 10' 20"	130,2	362578,45	1175566,79
218	294° 47' 58"	300,8	362669,2	1175473,38
219	258° 35' 15"	245,0	362795,35	1175200,36
220	265° 40' 35"	208,1	362746,88	1174960,24
221	245° 27' 3"	135,4	362731,19	1174752,71
222	274° 38' 42"	169,7	362674,94	1174629,56
223	306° 23' 20"	160,4	362688,68	1174460,45
224	288° 11' 9"	75,0	362783,83	1174331,34
225	273° 2' 17"	192,3	362807,23	1174260,11
226	268° 38' 8"	40,3	362817,42	1174068,12
227	268° 37' 55"	240,4	362816,46	1174027,81
228	221° 32' 11"	56,9	362810,72	1173787,45
229	267° 37' 18"	97,1	362768,14	1173749,73
230	267° 37' 43"	29,5	362764,11	1173652,69
231	268° 9' 11"	84,1	362762,89	1173623,23
232	268° 16' 19"	33,8	362760,18	1173539,18
233	267° 38' 56"	32,7	362759,16	1173505,37
234	267° 38' 46"	48,0	362757,82	1173472,73
235	267° 41' 20"	28,0	362755,85	1173424,8
236	267° 41' 42"	33,6	362754,72	1173396,8
237	267° 42' 7"	47,9	362753,37	1173363,26
238	274° 28' 26"	38,5	362751,45	1173315,41
239	274° 27' 34"	44,8	362754,45	1173277,07
240	274° 28' 12"	58,4	362757,93	1173232,45
241	273° 44' 22"	155,8	362762,48	1173174,25
242	273° 53' 12"	64,9	362772,64	1173018,8
243	273° 35' 55"	164,7	362777,04	1172954,04
244	273° 45' 58"	223,9	362787,38	1172789,63
245	274° 3' 24"	73,6	362802,09	1172566,17

246	273° 49' 18"	44,7	362807,3	1172492,71
247	273° 48' 24"	111,2	362810,28	1172448,1
248	273° 38' 5"	104,3	362817,66	1172337,19
249	273° 44' 5"	66,5	362824,27	1172233,14
250	273° 47' 27"	178,8	362828,6	1172166,81
251	273° 7' 7"	97,8	362840,42	1171988,43
252	259° 20' 48"	106,1	362845,74	1171890,79
253	258° 32' 16"	15,5	362826,13	1171786,54
254	257° 54' 38"	37,3	362823,05	1171771,35
255	257° 51' 19"	65,2	362815,23	1171734,84
256	257° 57' 21"	44,1	362801,52	1171671,13
257	258° 17' 5"	133,1	362792,32	1171628,01
258	258° 11' 56"	89,9	362765,29	1171497,66
259	290° 29' 17"	153,5	362746,9	1171409,64
260	261° 3' 16"	29,5	362800,62	1171265,87
261	261° 4' 44"	24,2	362796,03	1171236,71
262	261° 3' 30"	47,9	362792,28	1171212,82
263	261° 3' 43"	92,9	362784,83	1171165,47
264	280° 7' 24"	152,5	362770,4	1171073,72
265	279° 28' 5"	81,8	362797,2	1170923,62
266	279° 28' 19"	38,8	362810,66	1170842,91
267	279° 28' 14"	170,4	362817,05	1170804,61
268	329° 7' 55"	136,2	362845,08	1170636,58
269	329° 10' 10"	164,9	362961,99	1170566,7
270	329° 8' 53"	311,6	363103,62	1170482,17
271	241° 42' 42"	137,3	363371,12	1170322,38
272	236° 41' 8"	14,8	363306,07	1170201,51
273	236° 18' 35"	25,1	363297,94	1170189,14
274	234° 41' 37"	108,3	363284,02	1170168,26
275	251° 20' 15"	53,4	363221,45	1170079,91
276	252° 48' 5"	30,8	363204,37	1170029,34
277	252° 48' 6"	28,7	363195,27	1169999,94
278	253° 11' 23"	21,7	363186,78	1169972,51
279	253° 11' 18"	11,7	363180,49	1169951,69
280	253° 11' 57"	22,2	363177,1	1169940,47
281	245° 23' 42"	53,1	363170,69	1169919,24
282	245° 13' 59"	82,8	363148,59	1169870,98
283	245° 32' 12"	91,7	363113,9	1169795,79
284	244° 22' 59"	63,8	363075,93	1169712,33
285	247° 4' 5"	77,8	363048,36	1169654,83
286	246° 21' 23"	44,3	363018,03	1169583,14
287	253° 35' 13"	63,5	363000,26	1169542,55
288	256° 9' 38"	108,0	362982,33	1169481,68
289	165° 5' 42"	9,8	362956,49	1169376,79
290	255° 5' 35"	15,0	362947,06	1169379,3
291	345° 4' 20"	9,7	362943,2	1169364,8
292	254° 44' 30"	66,2	362952,54	1169362,31
293	254° 45' 49"	45,5	362935,12	1169298,45
294	255° 22' 25"	99,9	362923,16	1169254,54
295	256° 54' 3"	12,8	362897,94	1169157,9
296	257° 49' 14"	27,9	362895,05	1169145,48

297	257° 17' 42"	61,8	362889,16	1169118,19
298	254° 39' 28"	360,3	362875,57	1169057,91
299	178° 31' 44"	98,2	362780,25	1168710,48
300	90° 0' 0"	10,0	362682,12	1168713
301	180° 2' 19"	14,8	362682,12	1168723,01
302	268° 41' 23"	9,6	362667,34	1168723
303	178° 34' 55"	235,2	362667,12	1168713,38
304	178° 26' 8"	127,8	362432	1168719,2
305	178° 46' 35"	167,2	362304,21	1168722,69
306	178° 46' 44"	340,7	362137,05	1168726,26
307	90° 0' 0"	9,9	361796,39	1168733,52
308	90° 0' 0"	15,2	361796,39	1168743,47
309	90° 0' 0"	9,6	361781,17	1168743,47
310	178° 53' 43"	290,5	361781,17	1168733,85
311	124° 54' 30"	147,4	361490,7	1168739,45
312	34° 26' 20"	3,4	361406,36	1168860,31
313	124° 24' 36"	15,0	361409,16	1168862,23
314	214° 5' 49"	3,5	361400,68	1168874,61
315	124° 26' 45"	269,7	361397,77	1168872,64
316	124° 39' 25"	291,2	361245,22	1169095,05
317	34° 23' 7"	4,8	361079,62	1169334,59
318	124° 24' 36"	15,0	361083,58	1169337,3
319	214° 27' 38"	11,1	361075,1	1169349,68
320	124° 33' 16"	37,1	361065,92	1169343,38
321	90° 0' 0"	67,6	361044,86	1169373,96
322	124° 28' 56"	85,5	360977,29	1169373,96
323	154° 58' 19"	34,3	360928,91	1169444,4
324	154° 58' 10"	94,8	360897,79	1169458,93
325	135° 54' 2"	25,2	360811,85	1169499,06
326	136° 22' 32"	60,4	360793,76	1169516,59
327	137° 23' 34"	50,3	360750,05	1169558,25
328	46° 14' 22"	10,8	360713,03	1169592,3
329	136° 15' 39"	15,1	360720,49	1169600,09
330	226° 45' 52"	11,0	360709,58	1169610,53
331	137° 9' 59"	16,5	360702,03	1169602,5
332	143° 13' 14"	101,3	360689,96	1169613,69
333	142° 26' 45"	89,3	360608,84	1169674,33
334	142° 43' 21"	139,4	360538,07	1169728,74
335	53° 6' 54"	7,7	360427,11	1169813,2
336	143° 4' 35"	15,0	360431,71	1169819,33
337	233° 5' 4"	7,5	360419,72	1169828,34
338	142° 35' 49"	11,4	360415,19	1169822,31
339	215° 19' 37"	164,1	360406,14	1169829,23
340	214° 9' 40"	346,3	360272,27	1169734,35
341	124° 12' 28"	9,8	359985,7	1169539,88
342	214° 12' 33"	15,0	359980,18	1169548
343	304° 9' 34"	9,8	359967,78	1169539,57
344	214° 12' 12"	228,4	359973,29	1169531,45
345	126° 15' 17"	30,0	359784,38	1169403,05
346	35° 57' 34"	11,2	359766,64	1169427,24
347	126° 27' 31"	17,0	359775,71	1169433,82

348	216° 20' 42"	11,1	359765,61	1169447,49
349	126° 12' 56"	40,3	359756,64	1169440,89
350	35° 59' 37"	11,2	359732,84	1169473,39
351	126° 27' 31"	17,0	359741,94	1169480
352	216° 17' 54"	11,0	359731,84	1169493,67
353	124° 37' 15"	46,4	359722,95	1169487,14
354	36° 10' 49"	8,8	359696,57	1169525,35
355	126° 9' 33"	15,0	359703,68	1169530,55
356	216° 9' 59"	8,5	359694,83	1169542,66
357	124° 52' 9"	11,9	359687,99	1169537,66
358	177° 27' 55"	228,2	359681,21	1169547,39
359	106° 46' 11"	142,3	359453,27	1169557,48
360	16° 54' 0"	9,6	359412,2	1169693,77
361	106° 54' 1"	15,0	359421,35	1169696,55
362	196° 53' 42"	9,5	359416,99	1169710,9
363	106° 46' 15"	24,5	359407,87	1169708,13
364	106° 50' 11"	277,2	359400,8	1169731,59
365	94° 28' 1"	351,5	359320,52	1169996,88
366	94° 27' 54"	18,5	359293,14	1170347,34
367	95° 51' 6"	110,6	359291,7	1170365,78
368	95° 46' 14"	84,5	359280,42	1170475,84
369	94° 22' 8"	44,4	359271,92	1170559,95
370	68° 25' 10"	30,8	359268,54	1170604,19
371	338° 21' 51"	9,6	359279,88	1170632,86
372	68° 21' 42"	15,0	359288,83	1170629,31
373	158° 20' 29"	9,7	359294,36	1170643,25
374	68° 31' 22"	160,4	359285,37	1170646,82
375	147° 38' 52"	83,4	359344,08	1170796,04
376	153° 30' 41"	43,6	359273,64	1170840,66
377	63° 27' 44"	9,4	359234,65	1170860,09
378	153° 28' 8"	15,0	359238,83	1170868,46
379	243° 29' 22"	9,4	359225,41	1170875,16
380	153° 34' 16"	80,9	359221,22	1170866,76
381	184° 8' 9"	35,6	359148,79	1170902,76
382	189° 39' 13"	2,0	359113,25	1170900,19
383	100° 13' 34"	11,1	359111,31	1170899,86
384	190° 40' 54"	17,0	359109,34	1170910,78
385	281° 16' 5"	10,8	359092,64	1170907,63
386	189° 38' 0"	23,1	359094,75	1170897,04
387	100° 11' 35"	10,6	359071,95	1170893,17
388	190° 40' 54"	17,0	359070,08	1170903,57
389	280° 30' 49"	10,3	359053,38	1170900,42
390	190° 28' 40"	82,4	359055,26	1170890,29
391	99° 24' 45"	3,8	358974,26	1170875,31
392	9° 16' 25"	9,5	358973,64	1170879,05
393	99° 17' 11"	15,0	358983,01	1170880,58
394	189° 15' 50"	9,5	358980,59	1170895,38
395	99° 21' 14"	329,9	358971,21	1170893,85
396	9° 13' 39"	10,0	358917,59	1171219,36
397	99° 3' 42"	30,1	358927,5	1171220,97
398	189° 46' 1"	10,2	358922,76	1171250,69

399	99° 20' 39"	21,6	358912,71	1171248,96
400	131° 56' 12"	38,9	358909,21	1171270,23
401	9° 1' 16"	65,6	358883,21	1171299,17
402	8° 59' 5"	63,1	358947,96	1171309,45
403	8° 58' 44"	28,3	359010,32	1171319,31
404	100° 21' 58"	20,0	359038,23	1171323,72
405	188° 59' 34"	159,2	359034,63	1171343,4
406	131° 33' 5"	74,8	358877,42	1171318,52
407	183° 27' 16"	188,0	358827,83	1171374,47
408	162° 42' 5"	119,6	358640,15	1171363,14
409	110° 22' 46"	79,4	358525,97	1171398,7
410	110° 26' 27"	75,2	358498,32	1171473,13
411	155° 58' 53"	3,1	358472,04	1171543,64
412	110° 47' 41"	10,7	358469,19	1171544,91
413	167° 36' 1"	263,8	358465,4	1171554,89
414	141° 29' 39"	53,5	358207,73	1171611,54
415	101° 41' 22"	256,9	358165,9	1171644,82
416	122° 5' 17"	223,1	358113,84	1171896,44
417	122° 9' 18"	186,2	357995,31	1172085,48
418	160° 9' 49"	168,5	357896,23	1172243,09
419	160° 9' 47"	259,1	357737,72	1172300,27
420	159° 57' 41"	190,9	357493,95	1172388,21
421	167° 59' 12"	6,9	357314,64	1172453,61
422	160° 9' 4"	27,3	357307,92	1172455,04
423	243° 51' 51"	4,2	357282,24	1172464,31
424	170° 4' 29"	110,7	357280,4	1172460,56
425	78° 50' 53"	8,5	357171,36	1172479,64
426	169° 33' 58"	16,3	357173,01	1172488,01
427	256° 53' 17"	8,4	357156,99	1172490,96
428	125° 36' 3"	12,6	357155,08	1172482,76
429	117° 43' 20"	4,4	357147,72	1172493,04
430	113° 46' 30"	6,5	357145,66	1172496,96
431	70° 54' 7"	9,3	357143,03	1172502,93
432	157° 4' 4"	0,3	357146,07	1172511,71
433	250° 2' 23"	2,1	357145,81	1172511,82
434	160° 6' 53"	4,0	357145,08	1172509,81
435	70° 9' 33"	1,0	357141,32	1172511,17
436	158° 26' 56"	4,2	357141,67	1172512,14
437	68° 31' 23"	1,3	357137,72	1172513,7
438	160° 41' 38"	40,8	357138,2	1172514,92
439	160° 46' 11"	29,4	357099,72	1172528,4
440	250° 6' 5"	1,7	357071,97	1172538,08
441	160° 9' 48"	4,0	357071,38	1172536,45
442	70° 4' 27"	1,7	357067,61	1172537,81
443	160° 25' 11"	70,6	357068,19	1172539,41
444	250° 31' 24"	1,7	357001,7	1172563,06
445	160° 17' 52"	4,0	357001,12	1172561,42
446	70° 24' 46"	1,7	356997,35	1172562,77
447	160° 32' 12"	64,5	356997,93	1172564,4
448	250° 24' 4"	1,4	356937,12	1172585,89
449	159° 58' 48"	4,0	356936,65	1172584,57

450	69° 56' 12"	1,2	356932,89	1172585,94
451	156° 41' 42"	2,1	356933,31	1172587,09
452	209° 51' 54"	61,5	356931,36	1172587,93
453	66° 56' 41"	56,7	356878,07	1172557,33
454	160° 22' 16"	20,0	356900,27	1172609,49
455	247° 0' 34"	72,7	356881,4	1172616,22
456	178° 17' 16"	11,0	356853,02	1172549,33
457	183° 37' 35"	19,9	356841,98	1172549,66
458	187° 22' 19"	22,4	356822,1	1172548,4
459	75° 29' 8"	12,2	356799,84	1172545,52
460	67° 19' 2"	66,6	356802,9	1172557,34
461	67° 16' 57"	4,1	356828,6	1172618,83
462	159° 40' 36"	0,3	356830,17	1172622,58
463	70° 15' 27"	3,0	356829,9	1172622,68
464	340° 17' 31"	0,7	356830,93	1172625,55
465	56° 18' 35"	4,9	356831,6	1172625,31
466	333° 44' 37"	8,3	356834,34	1172629,42
467	63° 44' 32"	20,0	356841,78	1172625,75
468	153° 43' 39"	7,0	356850,63	1172643,69
469	63° 45' 3"	28,4	356844,35	1172646,79
470	333° 48' 3"	7,0	356856,9	1172672,24
471	63° 43' 46"	20,0	356863,18	1172669,15
472	153° 44' 32"	20,0	356872,03	1172687,08
473	243° 44' 32"	20,0	356854,09	1172695,93
474	333° 43' 39"	7,0	356845,24	1172677,99
475	243° 45' 3"	28,4	356851,52	1172674,89
476	153° 43' 39"	7,0	356838,97	1172649,44
477	243° 46' 5"	20,0	356832,69	1172652,54
478	333° 45' 8"	5,7	356823,85	1172634,6
479	236° 13' 47"	6,0	356828,92	1172632,1
480	247° 1' 37"	39,7	356825,61	1172627,15
481	246° 59' 7"	33,5	356810,12	1172590,61
482	251° 39' 32"	7,7	356797,02	1172559,77
483	252° 50' 43"	6,5	356794,59	1172552,44
484	142° 25' 53"	0,2	356792,67	1172546,22
485	147° 46' 16"	0,5	356792,54	1172546,32
486	135° 15' 0"	1,6	356792,08	1172546,61
487	125° 21' 7"	1,4	356790,93	1172547,75
488	118° 32' 2"	3,0	356790,1	1172548,92
489	104° 43' 27"	3,0	356788,67	1172551,55
490	95° 44' 55"	1,5	356787,9	1172554,48
491	88° 10' 1"	1,3	356787,75	1172555,97
492	73° 6' 47"	1,2	356787,79	1172557,22
493	172° 52' 29"	1,3	356788,13	1172558,34
494	254° 29' 49"	16,0	356786,85	1172558,5
495	254° 29' 38"	3,4	356782,57	1172543,07
496	163° 54' 41"	4,4	356781,66	1172539,79
497	73° 37' 20"	2,7	356777,43	1172541,01
498	155° 44' 45"	1,0	356778,2	1172543,63
499	239° 6' 9"	3,0	356777,29	1172544,04
500	164° 2' 37"	7,2	356775,77	1172541,5

501	248° 11' 54"	0,5	356768,88	1172543,47
502	164° 16' 46"	10,1	356768,7	1172543,02
503	75° 5' 39"	1,4	356758,93	1172545,77
504	164° 36' 33"	27,8	356759,3	1172547,16
505	160° 30' 20"	22,2	356732,49	1172554,54
506	202° 16' 26"	54,0	356711,53	1172561,96
507	179° 21' 20"	28,5	356661,53	1172541,48
508	210° 28' 38"	22,0	356633,08	1172541,8
509	179° 16' 50"	63,7	356614,1	1172530,63
510	141° 29' 29"	127,2	356550,37	1172531,43
511	229° 52' 15"	36,1	356450,82	1172610,64
512	229° 52' 15"	30,4	356427,58	1172583,07
513	246° 33' 44"	7,9	356407,99	1172559,83
514	242° 3' 25"	6,5	356404,86	1172552,61
515	248° 23' 51"	28,3	356401,81	1172546,86
516	249° 27' 4"	9,3	356391,38	1172520,52
517	245° 51' 16"	2,2	356388,13	1172511,85
518	233° 38' 0"	1,4	356387,22	1172509,82
519	224° 20' 47"	1,9	356386,41	1172508,72
520	211° 19' 43"	1,6	356385,08	1172507,42
521	199° 28' 23"	1,9	356383,7	1172506,58
522	186° 52' 29"	1,4	356381,89	1172505,94
523	180° 55' 26"	1,2	356380,48	1172505,77
524	167° 39' 39"	0,7	356379,24	1172505,75
525	164° 58' 53"	0,8	356378,6	1172505,89
526	162° 26' 23"	0,8	356377,78	1172506,11
527	156° 48' 5"	0,5	356376,99	1172506,36
528	154° 1' 32"	0,4	356376,57	1172506,54
529	149° 40' 35"	0,6	356376,18	1172506,73
530	145° 31' 40"	0,8	356375,65	1172507,04
531	146° 52' 15"	72,8	356374,98	1172507,5
532	56° 58' 56"	53,2	356314,01	1172547,29
533	142° 57' 58"	4,9	356342,98	1172591,87
534	145° 57' 55"	27,2	356339,07	1172594,82
535	55° 21' 31"	79,4	356316,52	1172610,05
536	146° 50' 3"	10,0	356361,63	1172675,34
537	235° 21' 33"	79,2	356353,26	1172680,81
538	146° 35' 41"	11,2	356308,22	1172615,62
539	146° 55' 18"	17,7	356298,91	1172621,76
540	56° 20' 59"	19,8	356284,11	1172631,4
541	56° 21' 59"	19,6	356295,1	1172647,91
542	56° 20' 41"	13,7	356305,97	1172664,25
543	56° 23' 50"	7,3	356313,56	1172675,65
544	56° 20' 23"	10,6	356317,58	1172681,7
545	56° 19' 29"	10,7	356323,44	1172690,5
546	56° 25' 23"	5,6	356329,39	1172699,43
547	56° 22' 8"	5,4	356332,49	1172704,1
548	63° 0' 12"	15,4	356335,47	1172708,58
549	78° 41' 24"	7,8	356342,48	1172722,34
550	78° 40' 22"	19,7	356344	1172729,94
551	77° 59' 41"	7,6	356347,86	1172749,21

552	80° 50' 50"	14,9	356349,44	1172756,64
553	350° 41' 42"	1,8	356351,81	1172771,35
554	355° 59' 20"	6,0	356353,58	1172771,06
555	88° 18' 26"	6,4	356359,57	1172770,64
556	178° 20' 22"	0,7	356359,76	1172777,07
557	178° 54' 40"	11,1	356359,07	1172777,09
558	261° 42' 23"	38,7	356348,02	1172777,3
559	255° 5' 25"	10,2	356342,44	1172739,02
560	255° 5' 7"	10,9	356339,82	1172729,18
561	239° 6' 47"	2,6	356337,01	1172718,63
562	244° 40' 54"	3,9	356335,7	1172716,44
563	241° 40' 10"	2,6	356334,03	1172712,91
564	236° 46' 59"	95,7	356332,79	1172710,61
565	315° 57' 36"	2,5	356280,36	1172630,54
566	229° 10' 37"	5,0	356282,18	1172628,78
567	138° 4' 52"	25,5	356278,88	1172624,96
568	138° 19' 10"	56,9	356259,89	1172642,01
569	123° 37' 19"	7,0	356217,39	1172679,85
570	209° 48' 22"	10,4	356213,5	1172685,7
571	310° 1' 15"	11,2	356204,44	1172680,51
572	318° 3' 59"	81,7	356211,67	1172671,9
573	229° 11' 19"	45,6	356272,44	1172617,31
574	326° 29' 47"	3,4	356242,64	1172582,8
575	326° 12' 49"	3,3	356245,48	1172580,92
576	244° 12' 33"	1,7	356248,23	1172579,08
577	304° 40' 13"	1,5	356247,51	1172577,59
578	326° 26' 38"	4,7	356248,34	1172576,39
579	326° 18' 35"	3,5	356252,29	1172573,77
580	323° 23' 20"	6,6	356255,2	1172571,83
581	323° 11' 16"	2,0	356260,53	1172567,87
582	310° 27' 7"	1,2	356262,12	1172566,68
583	324° 1' 18"	5,1	356262,93	1172565,73
584	340° 1' 0"	2,1	356267,09	1172562,71
585	340° 17' 8"	1,3	356269,07	1172561,99
586	307° 30' 14"	1,6	356270,27	1172561,56
587	325° 13' 45"	14,4	356271,26	1172560,27
588	336° 0' 18"	3,6	356283,1	1172552,05
589	335° 12' 44"	3,2	356286,38	1172550,59
590	336° 27' 51"	2,5	356289,26	1172549,26
591	318° 0' 46"	0,4	356291,51	1172548,28
592	324° 43' 57"	4,4	356291,81	1172548,01
593	325° 3' 15"	4,1	356295,43	1172545,45
594	332° 58' 25"	2,2	356298,75	1172543,13
595	237° 37' 0"	4,5	356300,73	1172542,12
596	281° 25' 26"	2,0	356298,32	1172538,32
597	170° 59' 42"	1,9	356298,71	1172536,39
598	172° 46' 51"	1,5	356296,88	1172536,68
599	155° 15' 56"	2,0	356295,38	1172536,87
600	190° 4' 50"	1,4	356293,6	1172537,69
601	326° 46' 5"	12,1	356292,25	1172537,45
602	325° 57' 46"	16,0	356302,4	1172530,8

603	327° 22' 4"	3,0	356315,68	1172521,83
604	105° 4' 6"	0,8	356318,21	1172520,21
605	97° 35' 40"	0,5	356318	1172520,99
606	129° 4' 39"	1,7	356317,94	1172521,44
607	127° 30' 14"	1,6	356316,86	1172522,77
608	122° 57' 15"	1,7	356315,87	1172524,06
609	115° 33' 35"	1,5	356314,93	1172525,51
610	111° 17' 11"	1,7	356314,27	1172526,89
611	103° 29' 44"	1,8	356313,67	1172528,43
612	96° 10' 12"	1,5	356313,25	1172530,18
613	326° 51' 2"	89,9	356313,09	1172531,66
614	63° 38' 35"	18,4	356388,39	1172482,48
615	68° 24' 29"	49,7	356396,58	1172499,01
616	72° 38' 10"	7,1	356414,88	1172545,25
617	50° 52' 30"	55,6	356417	1172552,03
618	321° 17' 38"	121,8	356452,09	1172595,17
619	359° 12' 42"	71,2	356547,12	1172519,02
620	33° 38' 42"	21,3	356618,35	1172518,04
621	357° 55' 24"	28,1	356636,05	1172529,82
622	20° 45' 44"	49,8	356664,18	1172528,8
623	344° 16' 39"	46,6	356710,71	1172546,44
624	323° 11' 18"	9,8	356755,54	1172533,82
625	312° 21' 53"	3,4	356763,41	1172527,93
626	300° 57' 49"	3,1	356765,69	1172525,43
627	285° 8' 3"	2,9	356767,28	1172522,78
628	240° 7' 26"	1,6	356768,04	1172519,97
629	237° 41' 20"	18,1	356767,23	1172518,56
630	242° 44' 42"	27,9	356757,56	1172503,27
631	249° 3' 20"	30,0	356744,8	1172478,5
632	250° 23' 21"	22,3	356734,06	1172450,44
633	249° 33' 27"	21,8	356726,56	1172429,39
634	256° 8' 58"	20,2	356718,93	1172408,92
635	256° 14' 11"	13,2	356714,1	1172389,33
636	272° 59' 35"	18,6	356710,95	1172376,47
637	273° 33' 11"	15,5	356711,92	1172357,92
638	273° 18' 9"	16,8	356712,88	1172342,46
639	274° 56' 11"	27,0	356713,85	1172325,65
640	273° 50' 41"	17,3	356716,17	1172298,79
641	277° 51' 35"	24,0	356717,33	1172281,53
642	282° 6' 58"	22,4	356720,61	1172257,77
643	284° 41' 54"	15,5	356725,32	1172235,83
644	288° 54' 27"	12,7	356729,26	1172220,81
645	268° 8' 6"	22,4	356733,36	1172208,84
646	266° 19' 45"	57,2	356732,63	1172186,42
647	261° 30' 50"	24,6	356728,97	1172129,37
648	168° 46' 17"	13,8	356725,34	1172105,04
649	159° 40' 19"	4,1	356711,79	1172107,73
650	129° 35' 7"	3,0	356707,93	1172109,16
651	144° 33' 36"	4,1	356706,02	1172111,47
652	107° 6' 35"	6,0	356702,69	1172113,84
653	170° 59' 0"	3,4	356700,92	1172119,59

654	261° 11' 48"	37,4	356697,58	1172120,12
655	340° 47' 45"	4,7	356691,85	1172083,12
656	69° 16' 42"	3,6	356696,3	1172081,57
657	14° 9' 6"	12,0	356697,59	1172084,98
658	353° 33' 57"	13,5	356709,25	1172087,92
659	262° 5' 10"	37,8	356722,64	1172086,41
660	271° 17' 39"	15,1	356717,43	1172048,93
661	280° 21' 28"	5,8	356717,77	1172033,88
662	283° 53' 12"	5,6	356718,81	1172028,19
663	290° 34' 49"	5,5	356720,15	1172022,77
664	260° 47' 0"	33,0	356722,08	1172017,63
665	350° 50' 32"	39,3	356716,8	1171985,09
666	263° 31' 36"	5,2	356755,57	1171978,84
667	304° 18' 28"	3,1	356754,98	1171973,64
668	325° 28' 27"	1,7	356756,72	1171971,09
669	347° 47' 3"	1,0	356758,13	1171970,12
670	347° 30' 0"	83,5	356759,1	1171969,91
671	347° 28' 45"	15,5	356840,61	1171951,84
672	351° 4' 33"	2,4	356855,74	1171948,48
673	41° 52' 25"	28,9	356858,16	1171948,1
674	356° 18' 31"	0,6	356879,69	1171967,4
675	355° 6' 3"	0,4	356880,31	1171967,36
676	347° 22' 29"	11,6	356880,66	1171967,33
677	260° 12' 45"	53,6	356892	1171964,79
678	350° 38' 10"	60,2	356882,89	1171911,98
679	79° 18' 50"	53,7	356942,26	1171902,19
680	350° 27' 31"	4,8	356952,21	1171954,92
681	67° 30' 23"	136,8	356956,91	1171954,13
682	67° 29' 37"	37,6	357009,25	1172080,53
683	67° 30' 23"	102,2	357023,64	1172115,26
684	78° 29' 49"	83,2	357062,75	1172209,71
685	78° 29' 51"	73,0	357079,35	1172291,28
686	78° 29' 49"	36,7	357093,91	1172362,83
687	79° 50' 53"	38,5	357101,22	1172398,75
688	51° 4' 20"	1,0	357108,01	1172436,67
689	29° 12' 45"	3,9	357108,64	1172437,45
690	349° 53' 26"	19,7	357112,02	1172439,34
691	259° 49' 40"	21,2	357131,37	1172435,89
692	349° 52' 11"	15,0	357127,62	1172414,99
693	349° 31' 3"	6,9	357142,34	1172412,36
694	343° 29' 44"	0,8	357149,15	1172411,1
695	337° 52' 25"	1,0	357149,96	1172410,86
696	333° 11' 20"	1,0	357150,87	1172410,49
697	327° 36' 0"	0,6	357151,8	1172410,02
698	323° 44' 46"	0,6	357152,32	1172409,69
699	322° 55' 36"	0,6	357152,77	1172409,36
700	322° 18' 20"	0,3	357153,22	1172409,02
701	316° 10' 8"	0,3	357153,44	1172408,85
702	316° 4' 51"	0,4	357153,69	1172408,61
703	314° 12' 54"	0,5	357153,96	1172408,35
704	310° 29' 9"	0,5	357154,32	1172407,98

705	306° 42' 10"	0,7	357154,67	1172407,57
706	304° 6' 52"	0,4	357155,08	1172407,02
707	301° 51' 57"	0,4	357155,29	1172406,71
708	299° 28' 33"	0,5	357155,52	1172406,34
709	296° 53' 12"	0,8	357155,78	1172405,88
710	291° 39' 57"	0,8	357156,14	1172405,17
711	287° 34' 16"	0,6	357156,43	1172404,44
712	286° 11' 21"	0,6	357156,62	1172403,84
713	280° 23' 19"	0,6	357156,8	1172403,22
714	276° 0' 32"	0,6	357156,91	1172402,62
715	275° 35' 57"	0,5	357156,97	1172402,05
716	271° 7' 23"	0,5	357157,02	1172401,54
717	268° 45' 16"	0,5	357157,03	1172401,03
718	267° 30' 37"	0,5	357157,02	1172400,57
719	264° 33' 34"	0,4	357157	1172400,11
720	262° 5' 34"	0,4	357156,96	1172399,69
721	261° 1' 38"	0,4	357156,91	1172399,33
722	257° 28' 16"	0,4	357156,85	1172398,95
723	256° 25' 46"	0,3	357156,77	1172398,59
724	255° 31' 46"	0,3	357156,7	1172398,3
725	250° 49' 15"	0,2	357156,62	1172397,99
726	252° 10' 51"	0,3	357156,54	1172397,76
727	251° 33' 54"	0,2	357156,45	1172397,48
728	248° 11' 54"	0,3	357156,39	1172397,3
729	357° 49' 37"	8,2	357156,29	1172397,05
730	87° 44' 15"	8,1	357164,46	1172396,74
731	80° 59' 4"	9,1	357164,78	1172404,84
732	80° 52' 22"	12,9	357166,2	1172413,79
733	81° 7' 54"	2,9	357168,25	1172426,55
734	350° 10' 2"	15,5	357168,69	1172429,37
735	350° 4' 25"	44,7	357183,98	1172426,72
736	349° 25' 16"	74,2	357227,98	1172419,02
737	339° 57' 33"	586,6	357300,96	1172405,39
738	308° 59' 40"	18,2	357852,01	1172204,38
739	302° 10' 47"	170,8	357863,45	1172190,25
740	302° 7' 1"	195,0	357954,42	1172045,68
741	281° 39' 11"	308,3	358058,1	1171880,51
742	347° 23' 2"	309,8	358120,37	1171578,58
743	336° 2' 53"	10,8	358422,67	1171510,92
744	289° 30' 56"	28,2	358432,53	1171506,54
745	289° 9' 19"	20,9	358441,94	1171479,99
746	290° 51' 6"	115,0	358448,79	1171460,27
747	342° 41' 46"	150,6	358489,71	1171352,84
748	3° 19' 57"	166,2	358633,48	1171308,05
749	311° 56' 18"	94,1	358799,37	1171317,71
750	279° 21' 8"	436,6	358862,28	1171247,69
751	10° 20' 17"	163,9	358933,23	1170816,89
752	9° 38' 48"	25,0	359094,45	1170846,3
753	4° 9' 21"	19,7	359119,1	1170850,49
754	333° 31' 39"	124,2	359138,78	1170851,92
755	327° 36' 39"	38,5	359249,97	1170796,55

756	248° 31' 33"	183,3	359282,46	1170775,94
757	278° 0' 12"	45,4	359215,34	1170605,32
758	275° 48' 38"	104,8	359221,66	1170560,37
759	275° 48' 38"	94,6	359232,27	1170456,11
760	274° 27' 58"	28,6	359241,85	1170361,97
761	274° 28' 4"	346,8	359244,08	1170333,42
762	286° 50' 22"	129,5	359271,1	1169987,63
763	286° 50' 13"	151,6	359308,61	1169863,7
764	286° 45' 58"	218,7	359352,53	1169718,57
765	357° 29' 48"	150,4	359415,62	1169509,16
766	357° 16' 14"	47,0	359565,91	1169502,59
767	357° 29' 52"	41,5	359612,9	1169500,35
768	304° 38' 10"	27,7	359654,32	1169498,54
769	305° 39' 3"	74,0	359670,07	1169475,74
770	306° 15' 8"	59,0	359713,2	1169415,61
771	318° 22' 39"	42,7	359748,09	1169368,03
772	34° 10' 38"	342,4	359780,03	1169339,65
773	34° 33' 17"	414,8	360063,32	1169532,01
774	322° 21' 51"	77,1	360404,91	1169767,26
775	322° 56' 39"	240,5	360465,94	1169720,2
776	317° 7' 43"	113,1	360657,88	1169575,27
777	315° 54' 50"	59,0	360740,75	1169498,34
778	334° 58' 8"	123,9	360783,1	1169457,32
779	304° 28' 54"	98,2	360895,4	1169404,88
780	90° 0' 0"	67,6	360950,97	1169323,97
781	304° 32' 29"	311,9	361018,61	1169323,97
782	304° 32' 16"	231,3	361195,46	1169067,05
783	304° 32' 35"	226,4	361326,6	1168876,51
784	358° 58' 45"	221,2	361454,95	1168690,06
785	358° 46' 22"	341,8	361676,1	1168686,12
786	358° 46' 39"	269,1	362017,85	1168678,8
787	358° 32' 19"	531,4	362286,87	1168673,06
788	74° 39' 23"	206,5	362818,09	1168659,51
789	74° 39' 25"	194,4	362872,72	1168858,61
790	77° 23' 47"	30,0	362924,16	1169046,09
791	77° 23' 36"	72,7	362930,7	1169075,34
792	75° 28' 57"	92,4	362946,57	1169146,3
793	74° 41' 19"	22,3	362969,74	1169235,78
794	74° 41' 15"	29,0	362975,64	1169257,33
795	74° 42' 15"	49,4	362983,29	1169285,27
796	74° 45' 2"	35,1	362996,33	1169332,95
797	76° 8' 49"	56,1	363005,55	1169366,77
798	76° 27' 55"	44,9	363018,97	1169421,19
799	73° 35' 7"	63,2	363029,47	1169464,81
800	66° 48' 0"	109,8	363047,34	1169525,47
801	64° 47' 12"	86,6	363090,59	1169626,38
802	65° 44' 48"	24,6	363127,49	1169704,75
803	65° 44' 39"	22,4	363137,6	1169727,19
804	65° 17' 37"	87,3	363146,81	1169747,63
805	65° 20' 7"	82,1	363183,29	1169826,92
806	72° 58' 54"	120,0	363217,56	1169901,55

807	71° 17' 37"	44,7	363252,67	1170016,26
808	54° 25' 3"	104,6	363267,02	1170058,64
809	56° 39' 15"	38,3	363327,87	1170143,69
810	60° 58' 22"	187,4	363348,92	1170175,68
811	149° 8' 51"	361,8	363439,85	1170339,54
812	149° 8' 7"	94,1	363129,25	1170525,08
813	149° 9' 40"	183,9	363048,45	1170573,37
814	99° 20' 58"	106,1	362890,57	1170667,63
815	99° 32' 46"	162,7	362873,33	1170772,34
816	100° 7' 44"	143,7	362846,34	1170932,83
817	81° 3' 38"	78,9	362821,07	1171074,28
818	81° 3' 29"	120,3	362833,33	1171152,22
819	110° 29' 26"	152,1	362852,03	1171271,07
820	78° 17' 34"	51,2	362798,77	1171413,59
821	78° 14' 43"	30,8	362809,16	1171463,73
822	78° 16' 54"	124,7	362815,44	1171493,91
823	77° 51' 57"	60,9	362840,76	1171615,98
824	77° 50' 54"	4,9	362853,57	1171675,56
825	77° 51' 30"	91,6	362854,61	1171680,39
826	79° 21' 2"	119,6	362873,88	1171769,96
827	93° 6' 50"	117,4	362895,98	1171887,49
828	93° 46' 12"	326,2	362889,6	1172004,76
829	93° 53' 21"	225,1	362868,15	1172330,26
830	93° 48' 21"	246,9	362852,88	1172554,86
831	17° 31' 32"	0,2	362836,49	1172801,24
832	93° 32' 55"	112,0	362836,68	1172801,3
833	93° 45' 51"	266,6	362829,75	1172913,04
834	94° 28' 4"	137,9	362812,25	1173179,02
835	87° 41' 45"	183,1	362801,51	1173316,47
836	88° 2' 18"	145,2	362808,87	1173499,39
837	87° 39' 2"	82,0	362813,84	1173644,51
838	41° 32' 23"	57,4	362817,2	1173726,41
839	88° 42' 35"	127,9	362860,17	1173764,48
840	88° 33' 46"	135,6	362863,05	1173892,37
841	88° 37' 39"	40,9	362866,45	1174027,89
842	93° 2' 1"	200,9	362867,43	1174068,8
843	108° 12' 8"	18,7	362856,8	1174269,38
844	108° 10' 56"	71,0	362850,96	1174287,14
845	126° 23' 44"	154,2	362828,81	1174354,58
846	94° 38' 19"	142,4	362737,33	1174478,68
847	65° 26' 50"	92,5	362725,81	1174620,66
848	65° 28' 18"	8,4	362764,23	1174704,76
849	65° 26' 59"	30,4	362767,73	1174712,43
850	85° 40' 38"	213,9	362780,36	1174740,08
851	78° 35' 15"	174,4	362796,48	1174953,34
852	78° 36' 52"	13,4	362830,98	1175124,25
853	78° 35' 11"	70,5	362833,62	1175137,36
854	114° 47' 51"	325,7	362847,57	1175206,46
855	134° 10' 12"	138,1	362710,98	1175502,1
856	132° 35' 3"	78,5	362614,72	1175601,19
857	111° 50' 58"	28,7	362561,59	1175659

858	112° 40' 9"	9,8	362550,92	1175685,61
859	112° 3' 15"	77,8	362547,14	1175694,66
860	86° 38' 54"	27,0	362517,91	1175766,81
861	25° 34' 9"	16,7	362519,49	1175793,79
862	25° 42' 1"	47,7	362534,58	1175801,01
863	27° 31' 11"	9,4	362577,57	1175821,7
864	27° 40' 31"	7,4	362585,9	1175826,04
865	27° 26' 0"	96,5	362592,44	1175829,47
866	39° 26' 57"	97,8	362678,09	1175873,93
867	10° 25' 15"	74,2	362753,62	1175936,08
868	27° 3' 53"	286,0	362826,59	1175949,5
869	90° 9' 30"	169,8	363081,29	1176079,64
870	90° 9' 27"	109,0	363080,82	1176249,43
871	90° 37' 56"	339,8	363080,52	1176358,42
872	134° 2' 28"	171,6	363076,77	1176698,21
873	90° 0' 0"	101,5	362957,51	1176821,53
874	89° 37' 1"	25,4	362957,51	1176922,99
875	89° 38' 8"	22,0	362957,68	1176948,42
876	90° 44' 2"	36,7	362957,82	1176970,44
877	0° 56' 51"	117,3	362957,35	1177007,12
878	270° 54' 1"	7,0	363074,63	1177009,06
879	0° 55' 51"	6,8	363074,74	1177002,06
880	269° 34' 46"	30,0	363081,51	1177002,17
881	180° 57' 3"	7,2	363081,29	1176972,18
882	270° 56' 43"	20,0	363074,06	1176972,06
883	0° 56' 44"	20,0	363074,39	1176952,06
884	90° 56' 43"	20,0	363094,38	1176952,39
885	180° 55' 56"	6,8	363094,05	1176972,39
886	89° 34' 46"	30,0	363087,29	1176972,28
887	0° 57' 3"	7,2	363087,51	1177002,27
888	90° 56' 44"	20,0	363094,74	1177002,39
889	180° 55' 56"	6,8	363094,41	1177022,38
890	89° 36' 2"	30,1	363087,65	1177022,27
891	0° 52' 17"	7,2	363087,86	1177052,41
892	90° 56' 43"	20,0	363095,09	1177052,52
893	180° 56' 44"	20,0	363094,76	1177072,52
894	270° 56' 44"	20,0	363074,77	1177072,19
895	0° 55' 56"	6,8	363075,1	1177052,2
896	269° 36' 2"	30,1	363081,86	1177052,31
897	180° 56' 58"	7,2	363081,65	1177022,17
898	270° 59' 0"	7,0	363074,41	1177022,05
899	180° 56' 52"	117,3	363074,53	1177015,06
900	90° 57' 34"	146,3	362957,27	1177013,12
901	0° 18' 17"	3,8	362954,82	1177159,38
902	90° 45' 24"	25,7	362958,58	1177159,4
903	90° 0' 0"	4,1	362958,24	1177185,14
904	91° 37' 56"	54,8	362954,17	1177185,14
905	98° 12' 25"	106,3	362952,61	1177239,88
906	98° 12' 13"	77,0	362937,44	1177345,06
907	97° 10' 33"	19,5	362926,45	1177421,29
908	97° 12' 5"	369,3	362924,01	1177440,67

909	97° 17' 58"	195,9	362877,71	1177807,09
910	97° 19' 42"	264,1	362852,82	1178001,4
911	97° 19' 41"	265,0	362819,13	1178263,36
912	29° 57' 26"	37,1	362785,33	1178526,18
913	271° 52' 48"	25,6	362817,48	1178544,71
914	267° 32' 43"	27,8	362818,32	1178519,12
915	90° 0' 0"	7,1	362817,13	1178491,36
916	274° 41' 47"	7,1	362817,13	1178484,28
917	279° 35' 43"	7,1	362817,71	1178477,22
918	284° 18' 39"	7,1	362818,89	1178470,24
919	289° 7' 33"	7,1	362820,64	1178463,38
920	293° 57' 44"	7,1	362822,96	1178456,69
921	298° 42' 3"	7,1	362825,84	1178450,21
922	303° 36' 1"	7,1	362829,24	1178444
923	308° 20' 37"	7,1	362833,16	1178438,1
924	313° 6' 42"	7,1	362837,55	1178432,55
925	315° 31' 38"	358,1	362842,39	1178427,38
926	314° 50' 44"	2,6	363097,91	1178176,52
927	312° 59' 35"	2,6	363099,76	1178174,66
928	311° 17' 19"	2,6	363101,55	1178172,74
929	213° 30' 30"	2,6	363103,28	1178170,77
930	305° 13' 39"	16,5	363101,09	1178169,32
931	33° 45' 0"	2,6	363110,63	1178155,81
932	300° 6' 51"	117,0	363112,83	1178157,28
933	301° 44' 0"	6,3	363171,51	1178056,11
934	305° 2' 13"	6,3	363174,8	1178050,79
935	308° 18' 59"	6,3	363178,39	1178045,67
936	309° 55' 35"	123,1	363182,27	1178040,76
937	307° 21' 8"	8,1	363261,3	1177946,33
938	302° 15' 12"	8,1	363266,2	1177939,91
939	297° 8' 12"	8,1	363270,51	1177933,08
940	292° 1' 30"	8,1	363274,19	1177925,9
941	286° 50' 30"	8,1	363277,22	1177918,41
942	281° 47' 50"	8,1	363279,56	1177910,68
943	276° 41' 5"	8,1	363281,21	1177902,78
944	271° 29' 19"	8,1	363282,15	1177894,76
945	266° 27' 0"	8,1	363282,36	1177886,68
946	261° 14' 15"	8,1	363281,86	1177878,62
947	256° 10' 13"	8,1	363280,63	1177870,64
948	251° 4' 17"	8,1	363278,7	1177862,8
949	245° 52' 44"	8,1	363276,08	1177855,16
950	240° 48' 2"	8,1	363272,78	1177847,79
951	235° 41' 59"	8,1	363268,84	1177840,74
952	230° 34' 33"	8,1	363264,29	1177834,07
953	225° 27' 6"	8,1	363259,16	1177827,83
954	220° 19' 55"	8,1	363253,5	1177822,08
955	217° 45' 46"	81,6	363247,34	1177816,85
956	220° 31' 25"	10,4	363182,82	1177766,87
957	225° 55' 58"	10,4	363174,9	1177760,1
958	231° 22' 59"	10,4	363167,65	1177752,61
959	234° 7' 10"	118,6	363161,14	1177744,46

960	236° 42' 54"	7,5	363091,64	1177648,38
961	241° 38' 49"	7,5	363087,55	1177642,15
962	246° 44' 26"	7,4	363084,01	1177635,59
963	251° 47' 1"	7,5	363081,07	1177628,75
964	256° 49' 15"	7,5	363078,74	1177621,67
965	261° 54' 9"	7,5	363077,04	1177614,41
966	266° 55' 21"	7,5	363075,99	1177607,03
967	271° 59' 55"	7,5	363075,59	1177599,59
968	277° 5' 12"	7,5	363075,85	1177592,14
969	282° 5' 41"	7,4	363076,77	1177584,74
970	287° 4' 28"	7,5	363078,33	1177577,46
971	292° 13' 46"	7,5	363080,52	1177570,33
972	213° 19' 26"	3,0	363083,34	1177563,43
973	295° 21' 3"	16,7	363080,8	1177561,76
974	33° 31' 56"	3,0	363087,94	1177546,69
975	295° 19' 35"	37,2	363090,46	1177548,36
976	295° 33' 29"	12,0	363106,39	1177514,7
977	295° 17' 22"	4,8	363111,55	1177503,91
978	298° 57' 3"	3,8	363113,61	1177499,55
979	300° 3' 18"	3,9	363115,43	1177496,26
980	302° 27' 25"	3,1	363117,38	1177492,89
981	305° 15' 46"	7,3	363119,04	1177490,28
982	306° 57' 1"	48,3	363123,24	1177484,34
983	307° 12' 22"	10,2	363152,29	1177445,72
984	306° 46' 29"	9,6	363158,47	1177437,58
985	307° 0' 31"	7,4	363164,24	1177429,86
986	307° 32' 34"	4,1	363168,71	1177423,93
987	309° 11' 15"	3,6	363171,2	1177420,69
988	310° 32' 20"	5,0	363173,45	1177417,93
989	314° 37' 49"	4,4	363176,7	1177414,13
990	316° 5' 40"	4,4	363179,78	1177411,01
991	318° 30' 53"	5,8	363182,98	1177407,93
992	322° 13' 17"	7,8	363187,3	1177404,11
993	325° 28' 34"	7,8	363193,48	1177399,32
994	330° 28' 40"	8,0	363199,92	1177394,89
995	335° 53' 33"	8,0	363206,86	1177390,96
996	338° 17' 28"	4,6	363214,19	1177387,68
997	338° 4' 46"	4,5	363218,46	1177385,98
998	343° 30' 17"	80,6	363222,61	1177384,31
999	345° 11' 16"	20,4	363299,91	1177361,42
1000	90° 0' 0"	19,9	363319,65	1177356,2
1001	163° 51' 18"	60,4	363319,65	1177376,1
1002	163° 18' 2"	12,0	363261,65	1177392,89
1003	163° 55' 27"	9,1	363250,15	1177396,34
1004	163° 31' 34"	10,0	363241,44	1177398,85
1005	162° 20' 38"	4,2	363231,87	1177401,68
1006	159° 43' 2"	2,0	363227,88	1177402,95
1007	159° 52' 35"	1,4	363226,04	1177403,63
1008	157° 52' 56"	2,0	363224,73	1177404,11
1009	157° 45' 3"	1,4	363222,86	1177404,87
1010	156° 17' 11"	1,2	363221,54	1177405,41

1011	155° 27' 44"	1,5	363220,47	1177405,88
1012	155° 33' 21"	1,4	363219,09	1177406,51
1013	153° 36' 36"	1,5	363217,77	1177407,11
1014	151° 43' 9"	1,9	363216,46	1177407,76
1015	152° 1' 13"	1,4	363214,75	1177408,68
1016	149° 51' 5"	2,3	363213,47	1177409,36
1017	148° 59' 4"	1,9	363211,49	1177410,51
1018	147° 50' 8"	2,3	363209,86	1177411,49
1019	146° 5' 46"	3,0	363207,92	1177412,71
1020	144° 3' 28"	2,0	363205,45	1177414,37
1021	143° 3' 40"	1,7	363203,85	1177415,53
1022	142° 7' 30"	2,1	363202,52	1177416,53
1023	140° 31' 39"	1,5	363200,9	1177417,79
1024	140° 19' 32"	1,7	363199,71	1177418,77
1025	139° 9' 34"	1,6	363198,42	1177419,84
1026	137° 27' 3"	1,8	363197,24	1177420,86
1027	136° 22' 19"	2,4	363195,9	1177422,09
1028	135° 0' 0"	1,7	363194,19	1177423,72
1029	135° 23' 23"	1,0	363193,02	1177424,89
1030	132° 45' 15"	2,9	363192,28	1177425,62
1031	130° 49' 32"	5,5	363190,32	1177427,74
1032	127° 18' 41"	5,7	363186,7	1177431,93
1033	126° 53' 46"	26,1	363183,24	1177436,47
1034	126° 57' 18"	21,5	363167,55	1177457,37
1035	126° 53' 38"	9,5	363154,61	1177474,57
1036	126° 41' 23"	1,3	363148,92	1177482,15
1037	127° 29' 33"	0,9	363148,16	1177483,17
1038	126° 56' 22"	4,9	363147,6	1177483,9
1039	127° 24' 43"	4,0	363144,63	1177487,85
1040	126° 31' 43"	3,7	363142,19	1177491,04
1041	126° 46' 37"	3,7	363139,99	1177494,01
1042	125° 15' 2"	4,2	363137,77	1177496,98
1043	121° 36' 27"	3,1	363135,36	1177500,39
1044	120° 53' 22"	4,0	363133,76	1177502,99
1045	116° 47' 13"	5,8	363131,72	1177506,4
1046	115° 19' 20"	52,6	363129,12	1177511,55
1047	33° 25' 40"	3,0	363106,63	1177559,08
1048	115° 19' 12"	16,7	363109,16	1177560,75
1049	213° 34' 53"	2,9	363102,03	1177575,82
1050	110° 35' 45"	3,4	363099,59	1177574,2
1051	107° 59' 35"	2,5	363098,41	1177577,34
1052	105° 44' 3"	3,4	363097,65	1177579,68
1053	102° 59' 40"	1,6	363096,74	1177582,91
1054	102° 12' 32"	1,7	363096,38	1177584,47
1055	101° 18' 35"	1,5	363096,01	1177586,18
1056	98° 34' 30"	1,3	363095,71	1177587,68
1057	97° 45' 54"	0,9	363095,52	1177588,94
1058	96° 56' 27"	1,2	363095,4	1177589,82
1059	97° 4' 0"	1,2	363095,26	1177590,97
1060	94° 40' 0"	1,0	363095,11	1177592,18
1061	94° 41' 55"	1,5	363095,03	1177593,16

1062	91° 7' 23"	0,5	363094,91	1177594,62
1063	92° 44' 41"	1,5	363094,9	1177595,13
1064	91° 6' 31"	1,6	363094,83	1177596,59
1065	90° 0' 0"	1,4	363094,8	1177598,14
1066	88° 44' 43"	1,4	363094,8	1177599,58
1067	88° 33' 21"	1,2	363094,83	1177600,95
1068	85° 54' 51"	1,5	363094,86	1177602,14
1069	84° 58' 20"	3,4	363094,97	1177603,68
1070	81° 57' 3"	1,0	363095,27	1177607,09
1071	80° 43' 11"	1,6	363095,41	1177608,08
1072	79° 28' 29"	1,9	363095,66	1177609,61
1073	77° 30' 42"	1,5	363096	1177611,44
1074	76° 57' 59"	2,2	363096,33	1177612,93
1075	75° 23' 43"	1,5	363096,83	1177615,09
1076	72° 29' 43"	1,4	363097,2	1177616,51
1077	73° 47' 46"	1,2	363097,61	1177617,81
1078	70° 59' 21"	1,3	363097,95	1177618,98
1079	69° 55' 18"	1,5	363098,36	1177620,17
1080	67° 18' 6"	2,3	363098,89	1177621,62
1081	69° 23' 48"	1,4	363099,76	1177623,7
1082	64° 49' 20"	1,3	363100,26	1177625,03
1083	65° 49' 15"	1,1	363100,81	1177626,2
1084	62° 45' 5"	2,2	363101,25	1177627,18
1085	60° 33' 2"	4,1	363102,28	1177629,18
1086	56° 27' 38"	5,3	363104,29	1177632,74
1087	54° 10' 27"	72,9	363107,2	1177637,13
1088	54° 3' 9"	33,2	363149,85	1177696,21
1089	53° 57' 57"	12,7	363169,32	1177723,06
1090	51° 20' 24"	4,9	363176,82	1177733,37
1091	51° 57' 33"	3,0	363179,86	1177737,17
1092	46° 51' 15"	3,9	363181,73	1177739,56
1093	44° 39' 24"	5,9	363184,42	1177742,43
1094	41° 47' 12"	4,0	363188,62	1177746,58
1095	38° 31' 16"	6,5	363191,63	1177749,27
1096	37° 44' 9"	38,6	363196,68	1177753,29
1097	38° 2' 44"	15,3	363227,24	1177776,94
1098	37° 52' 13"	11,1	363239,29	1177786,37
1099	37° 14' 38"	13,8	363248,06	1177793,19
1100	40° 9' 27"	8,5	363259,03	1177801,53
1101	45° 2' 12"	11,0	363265,56	1177807,04
1102	50° 4' 13"	8,9	363273,31	1177814,8
1103	55° 30' 39"	10,5	363279,01	1177821,61
1104	59° 49' 57"	7,4	363284,98	1177830,3
1105	63° 29' 31"	4,5	363288,7	1177836,7
1106	65° 32' 53"	5,9	363290,7	1177840,71
1107	69° 17' 50"	5,0	363293,16	1177846,12
1108	69° 59' 11"	3,2	363294,94	1177850,83
1109	73° 54' 13"	7,8	363296,04	1177853,85
1110	77° 27' 45"	7,2	363298,21	1177861,37
1111	81° 34' 46"	6,4	363299,78	1177868,43
1112	84° 45' 2"	5,7	363300,72	1177874,78

1113	87° 24' 49"	6,4	363301,24	1177880,44
1114	90° 0' 0"	3,6	363301,53	1177886,86
1115	92° 21' 6"	5,6	363301,53	1177890,48
1116	95° 14' 4"	5,2	363301,3	1177896,08
1117	97° 51' 39"	5,1	363300,83	1177901,21
1118	101° 11' 7"	5,4	363300,13	1177906,28
1119	102° 41' 1"	4,0	363299,08	1177911,59
1120	106° 56' 40"	11,2	363298,2	1177915,5
1121	113° 24' 19"	10,5	363294,94	1177926,2
1122	117° 44' 53"	7,8	363290,75	1177935,88
1123	123° 8' 4"	13,4	363287,12	1177942,78
1124	129° 7' 35"	5,9	363279,77	1177954,04
1125	129° 53' 51"	68,6	363276,02	1177958,65
1126	130° 0' 28"	24,3	363232,01	1178011,29
1127	129° 58' 57"	17,0	363216,39	1178029,9
1128	129° 48' 20"	15,0	363205,48	1178042,91
1129	127° 1' 39"	5,8	363195,88	1178054,43
1130	123° 41' 24"	4,1	363192,38	1178059,07
1131	121° 14' 59"	3,8	363190,08	1178062,52
1132	120° 6' 49"	13,9	363188,12	1178065,75
1133	120° 6' 52"	73,0	363181,16	1178077,75
1134	120° 7' 28"	31,3	363144,52	1178140,92
1135	33° 44' 17"	3,3	363128,83	1178167,96
1136	124° 57' 58"	16,4	363131,57	1178169,79
1137	213° 32' 45"	3,3	363122,15	1178183,26
1138	131° 15' 18"	7,8	363119,39	1178181,43
1139	135° 23' 18"	30,2	363114,25	1178187,29
1140	135° 31' 27"	300,5	363092,72	1178208,53
1141	135° 45' 25"	8,0	362878,27	1178419,09
1142	135° 30' 6"	13,7	362872,52	1178424,69
1143	135° 30' 1"	9,7	362862,73	1178434,31
1144	137° 33' 19"	5,9	362855,8	1178441,12
1145	132° 34' 49"	4,5	362851,47	1178445,08
1146	128° 1' 54"	1,3	362848,41	1178448,41
1147	127° 41' 39"	3,3	362847,62	1178449,42
1148	123° 26' 13"	3,1	362845,58	1178452,06
1149	120° 8' 48"	3,0	362843,85	1178454,68
1150	116° 41' 39"	4,0	362842,34	1178457,28
1151	113° 26' 38"	4,6	362840,56	1178460,82
1152	109° 6' 57"	1,9	362838,73	1178465,04
1153	107° 5' 13"	2,7	362838,12	1178466,8
1154	104° 38' 30"	2,3	362837,33	1178469,37
1155	102° 21' 11"	2,5	362836,75	1178471,59
1156	99° 6' 47"	3,0	362836,22	1178474,01
1157	97° 35' 40"	0,8	362835,75	1178476,94
1158	95° 46' 56"	0,8	362835,65	1178477,69
1159	95° 32' 43"	1,0	362835,57	1178478,48
1160	95° 42' 38"	0,7	362835,47	1178479,51
1161	93° 46' 20"	0,9	362835,4	1178480,21
1162	93° 16' 13"	0,7	362835,34	1178481,12
1163	92° 6' 5"	1,1	362835,3	1178481,82

1164	91° 6' 6"	1,0	362835,26	1178482,91
1165	90° 39' 3"	0,9	362835,24	1178483,95
1166	89° 25' 57"	1,0	362835,23	1178484,83
1167	88° 14' 47"	1,0	362835,24	1178485,84
1168	87° 29' 32"	1,4	362835,27	1178486,82
1169	84° 17' 21"	0,7	362835,33	1178488,19
1170	84° 48' 20"	1,7	362835,4	1178488,89
1171	86° 0' 22"	27,6	362835,55	1178490,54
1172	85° 58' 8"	3,0	362837,47	1178518,04
1173	80° 52' 50"	4,7	362837,68	1178521,02
1174	76° 18' 14"	2,4	362838,42	1178525,63
1175	70° 34' 8"	3,5	362839	1178528,01
1176	66° 49' 18"	3,7	362840,15	1178531,27
1177	61° 54' 51"	2,5	362841,61	1178534,68
1178	57° 55' 4"	3,2	362842,8	1178536,91
1179	53° 37' 34"	2,3	362844,48	1178539,59
1180	50° 51' 57"	2,1	362845,85	1178541,45
1181	46° 52' 40"	2,6	362847,16	1178543,06
1182	43° 49' 16"	3,4	362848,93	1178544,95
1183	35° 24' 32"	7,8	362851,41	1178547,33
1184	30° 40' 38"	13,0	362857,74	1178551,83
1185	30° 57' 49"	6,7	362868,95	1178558,48
1186	334° 17' 24"	1,2	362874,7	1178561,93
1187	300° 49' 58"	4,5	362875,78	1178561,41
1188	29° 43' 4"	21,1	362878,09	1178557,54
1189	119° 41' 35"	19,3	362896,45	1178568,02
1190	29° 57' 34"	30,4	362886,91	1178584,75
1191	29° 57' 2"	23,5	362913,28	1178599,95
1192	29° 58' 18"	91,4	362933,62	1178611,67
1193	29° 57' 47"	82,3	363012,83	1178657,35
1194	80° 13' 45"	117,6	363084,14	1178698,46
1195	102° 34' 44"	38,3	363104,1	1178814,37
1196	102° 34' 13"	31,4	363095,75	1178851,79
1197	92° 57' 2"	164,5	363088,92	1178882,42
1198	148° 13' 1"	257,1	363080,45	1179046,75
1199	87° 12' 43"	81,8	362861,91	1179182,16
1200	87° 12' 40"	94,8	362865,89	1179263,89
1201	64° 6' 43"	88,2	362870,5	1179358,53
1202	64° 33' 31"	420,0	362909	1179437,86
1203	23° 7' 34"	91,4	363089,42	1179817,12
1204	338° 31' 36"	132,9	363173,48	1179853,02
1205	338° 34' 22"	34,1	363297,13	1179804,38
1206	338° 54' 10"	94,4	363328,88	1179791,92
1207	33° 44' 5"	351,7	363416,98	1179757,93
1208	33° 44' 1"	116,4	363709,45	1179953,24
1209	50° 33' 22"	120,2	363806,28	1180017,9
1210	50° 33' 20"	87,1	363882,65	1180110,73
1211	50° 39' 6"	304,5	363938,01	1180178,02
1212	50° 27' 45"	314,1	364131,07	1180413,49
1213	50° 37' 45"	179,3	364331,04	1180655,75
1214	46° 15' 49"	63,5	364444,76	1180794,34

1215	48° 37' 17"	10,1	364488,65	1180840,21
1216	48° 38' 8"	11,5	364495,31	1180847,77
1217	48° 37' 13"	10,3	364502,9	1180856,39
1218	47° 59' 9"	9,5	364509,71	1180864,12
1219	48° 51' 53"	17,0	364516,07	1180871,18
1220	46° 44' 25"	48,2	364527,25	1180883,98
1221	47° 32' 35"	111,7	364560,28	1180919,08
1222	106° 42' 28"	121,3	364635,69	1181001,5
1223	106° 42' 23"	22,5	364600,82	1181117,67
1224	106° 45' 27"	130,4	364594,34	1181139,26
1225	106° 41' 1"	254,7	364556,74	1181264,13
1226	106° 20' 32"	236,3	364483,63	1181508,07
1227	106° 22' 14"	323,9	364417,15	1181734,79
1228	106° 18' 0"	311,8	364325,87	1182045,52
1229	162° 14' 40"	323,4	364238,35	1182344,81
1230	162° 14' 17"	30,7	363930,33	1182443,44
1231	105° 48' 0"	87,8	363901,11	1182452,8
1232	106° 56' 45"	151,7	363877,21	1182537,26
1233	61° 42' 10"	191,6	363832,98	1182682,42
1234	116° 18' 45"	55,8	363923,81	1182851,13
1235	116° 18' 47"	9,2	363899,07	1182901,16
1236	116° 16' 31"	143,4	363895,01	1182909,37
1237	137° 3' 45"	51,9	363831,55	1183037,91
1238	104° 15' 29"	144,7	363793,58	1183073,24
1239	62° 36' 53"	57,2	363757,94	1183213,49
1240	15° 1' 37"	70,1	363784,24	1183264,26
1241	15° 2' 9"	48,4	363851,96	1183282,44
1242	65° 56' 15"	249,3	363898,68	1183294,99
1243	67° 22' 48"	25,5	364000,32	1183522,61
1244	69° 18' 3"	16,9	364010,12	1183546,13
1245	76° 37' 46"	10,9	364016,09	1183561,93
1246	83° 4' 47"	19,1	364018,6	1183572,49
1247	84° 8' 11"	156,2	364020,9	1183591,44
1248	79° 21' 59"	577,5	364036,86	1183746,85
1249	137° 11' 25"	282,0	364143,43	1184314,47
1250	137° 11' 5"	74,2	363936,58	1184506,08
1251	137° 11' 18"	44,1	363882,16	1184556,5
1252	137° 11' 23"	189,1	363849,83	1184586,45
1253	90° 41' 39"	292,9	363711,09	1184714,97
1254	90° 42' 54"	205,9	363707,54	1185007,86
1255	90° 0' 46"	44,0	363704,97	1185213,72
1256	90° 4' 40"	81,0	363704,96	1185257,69
1257	90° 4' 22"	31,5	363704,85	1185338,67
1258	102° 35' 23"	153,0	363704,81	1185370,16
1259	84° 56' 19"	180,2	363671,47	1185519,44
1260	84° 56' 29"	110,6	363687,37	1185698,97
1261	132° 19' 21"	127,9	363697,12	1185809,12
1262	105° 15' 7"	753,9	363611	1185903,69
1263	80° 43' 11"	503,2	363412,68	1186631,01
1264	73° 40' 15"	166,5	363493,82	1187127,58
1265	89° 0' 4"	665,5	363540,64	1187287,39

1266	87° 38' 35"	280,1	363552,24	1187952,74
1267	130° 18' 20"	561,6	363563,76	1188232,63
1268	179° 14' 7"	645,1	363200,48	1188660,91
1269	214° 51' 5"	198,0	362555,4	1188669,52
1270	178° 54' 46"	129,1	362392,91	1188556,37
1271	88° 16' 20"	4,3	362263,81	1188558,82
1272	134° 14' 34"	3,2	362263,94	1188563,13
1273	178° 11' 40"	3,5	362261,7	1188565,43
1274	89° 5' 8"	25,7	362258,21	1188565,54
1275	179° 5' 51"	40,0	362258,62	1188591,23
1276	269° 6' 11"	23,0	362218,62	1188591,86
1277	179° 7' 49"	5,9	362218,26	1188568,86
1278	178° 13' 16"	8,1	362212,33	1188568,95
1279	171° 43' 37"	3,4	362204,28	1188569,2
1280	163° 44' 2"	8,1	362200,91	1188569,69
1281	157° 13' 39"	3,2	362193,13	1188571,96
1282	149° 30' 9"	2,7	362190,2	1188573,19
1283	147° 31' 43"	4,7	362187,84	1188574,58
1284	139° 55' 42"	5,5	362183,88	1188577,1
1285	132° 4' 21"	5,0	362179,66	1188580,65
1286	127° 45' 29"	2,6	362176,32	1188584,35
1287	120° 34' 17"	11,5	362174,74	1188586,39
1288	90° 0' 0"	51,0	362168,88	1188596,31
1289	88° 45' 32"	113,1	362168,88	1188647,31
1290	88° 25' 25"	52,3	362171,33	1188760,41
1291	88° 55' 2"	59,3	362172,77	1188812,74
1292	89° 6' 54"	14,9	362173,89	1188872,01
1293	60° 15' 49"	8,2	362174,12	1188886,9
1294	90° 32' 7"	3,2	362178,21	1188894,06
1295	1° 55' 33"	6,8	362178,18	1188897,27
1296	90° 0' 0"	5,6	362185,02	1188897,5
1297	344° 36' 16"	0,7	362185,02	1188903,06
1298	75° 22' 49"	20,0	362185,71	1188902,87
1299	165° 19' 49"	15,8	362190,76	1188922,23
1300	88° 7' 6"	135,2	362175,48	1188926,23
1301	14° 18' 55"	62,2	362179,92	1189061,39
1302	85° 9' 38"	96,4	362240,19	1189076,77
1303	174° 48' 20"	29,2	362248,32	1189172,8
1304	84° 34' 56"	77,4	362219,28	1189175,44
1305	175° 17' 43"	16,9	362226,59	1189252,52
1306	262° 14' 32"	20,9	362209,7	1189253,91
1307	174° 16' 44"	27,5	362206,88	1189233,21
1308	264° 16' 34"	116,0	362179,53	1189235,95
1309	196° 25' 12"	8,5	362167,96	1189120,52
1310	102° 9' 22"	36,5	362159,85	1189118,13
1311	193° 30' 11"	6,0	362152,16	1189153,83
1312	282° 9' 32"	36,8	362146,33	1189152,43
1313	195° 19' 47"	23,5	362154,08	1189116,46
1314	268° 9' 29"	171,1	362131,39	1189110,24
1315	165° 26' 20"	72,8	362125,89	1188939,21
1316	158° 51' 38"	69,4	362055,4	1188957,52

1317	155° 50' 13"	68,5	361990,64	1188982,56
1318	159° 15' 25"	2,5	361928,14	1189010,6
1319	159° 54' 44"	27,6	361925,79	1189011,49
1320	159° 57' 43"	172,9	361899,84	1189020,98
1321	154° 2' 39"	217,0	361737,36	1189080,24
1322	177° 53' 26"	127,7	361542,26	1189175,21
1323	177° 48' 10"	102,0	361414,65	1189179,91
1324	255° 44' 22"	17 267,0	361312,73	1189183,82
1325	77° 58' 57"	4,1	357059,38	1172448,86
1326	63° 10' 11"	12,6	357060,24	1172452,9
1327	51° 0' 24"	9,1	357065,91	1172464,11
1328	44° 8' 0"	7,5	357071,65	1172471,2
1329	33° 44' 15"	10,0	357077,02	1172476,41
1330	27° 29' 43"	9,6	357085,36	1172481,98
1331	15° 43' 6"	8,7	357093,91	1172486,43
1332	4° 23' 2"	6,0	357102,26	1172488,78
1333	79° 13' 25"	10,1	357108,26	1172489,24
1334	349° 11' 58"	15,0	357110,15	1172499,17
1335	259° 15' 14"	8,4	357124,88	1172496,36
1336	349° 52' 48"	29,7	357123,32	1172488,14
1337	125° 38' 43"	11,1	357152,51	1172482,93
1338	117° 11' 10"	10,7	357146,02	1172491,98
1339	250° 6' 24"	8,7	357141,12	1172501,52
1340	160° 27' 48"	217,3	357138,16	1172493,34
1341	210° 26' 34"	43,8	356933,36	1172566,01
1342	346° 36' 36"	87,7	356895,62	1172543,83
1343	334° 13' 39"	28,8	356980,94	1172523,52
1344	321° 26' 20"	20,8	357006,85	1172511,01
1345	314° 3' 36"	22,4	357023,12	1172498,04
1346	304° 19' 17"	33,5	357038,71	1172481,93
1347	258° 19' 16"	257,8	357057,58	1172454,29
1348	207° 0' 16"	25,1	357005,4	1172201,85
1349	196° 16' 23"	44,4	356983,07	1172190,47
1350	186° 42' 16"	18,8	356940,42	1172178,02
1351	183° 5' 28"	39,5	356921,79	1172175,83
1352	176° 25' 52"	51,6	356882,35	1172173,7
1353	172° 50' 12"	18,6	356830,88	1172176,91
1354	171° 33' 36"	21,2	356812,42	1172179,23
1355	170° 33' 30"	9,0	356791,46	1172182,34
1356	266° 20' 46"	59,5	356782,56	1172183,82
1357	261° 31' 21"	13,3	356778,77	1172124,47
1358	295° 44' 38"	2,8	356776,81	1172111,32
1359	313° 16' 41"	3,5	356778,03	1172108,79
1360	328° 46' 17"	3,0	356780,45	1172106,22
1361	343° 32' 23"	3,2	356782,99	1172104,68
1362	339° 3' 51"	5,7	356786,07	1172103,77
1363	335° 44' 15"	6,8	356791,35	1172101,75
1364	329° 2' 51"	8,5	356797,54	1172098,96
1365	323° 59' 24"	4,8	356804,86	1172094,57
1366	320° 16' 14"	5,8	356808,74	1172091,75
1367	315° 38' 8"	4,5	356813,18	1172088,06

1368	311° 53' 56"	6,3	356816,37	1172084,94
1369	309° 51' 26"	2,8	356820,56	1172080,27
1370	306° 15' 13"	3,9	356822,38	1172078,09
1371	302° 54' 46"	3,7	356824,69	1172074,94
1372	300° 12' 35"	4,4	356826,69	1172071,85
1373	296° 44' 8"	6,0	356828,92	1172068,02
1374	291° 50' 38"	5,0	356831,62	1172062,66
1375	288° 50' 53"	2,6	356833,48	1172058,02
1376	287° 18' 24"	4,3	356834,33	1172055,53
1377	305° 38' 23"	2,6	356835,62	1172051,39
1378	319° 32' 37"	2,1	356837,14	1172049,27
1379	334° 16' 58"	2,7	356838,77	1172047,88
1380	83° 33' 10"	14,8	356841,22	1172046,7
1381	353° 31' 59"	15,0	356842,88	1172061,39
1382	263° 31' 44"	15,0	356857,79	1172059,7
1383	353° 39' 46"	81,0	356856,1	1172044,8
1384	75° 42' 42"	17 696,2	356936,6	1172035,86

4. Перечень координат характерных точек границ зон планируемого размещения линейных объектов, подлежащих реконструкции в связи с изменением их местоположения

Проектом не предусмотрены границы зон планируемого размещения линейного объекта, подлежащих реконструкции в связи с изменением их местоположения из зоны планируемого размещения линейного объекта в виду отсутствия необходимости реконструкции линейных объектов.

5. Предельные параметры разрешенного строительства, реконструкции объектов капитального строительства, входящих в состав линейных объектов в границах зон их планируемого размещения

В состав ЛО входит дом оператора, который расположен в территориальной зоне малоэтажной застройке, установленной Правилами землепользования и застройки муниципального образования «Светловский городской округ» планируемый объект (дом операторов) расположен в территориальной зоне малоэтажной застройки (индекс «Ж-4»), установлен градостроительный регламент:

Ж-4 зона малоэтажной жилой застройки выделена для обеспечения правовых условий формирования жилых районов из малоэтажных многоквартирных и отдельно стоящих индивидуальных жилых домов (коттеджей, усадеб).

Предельная высота объектов капитального строительства, входящих в состав линейного объекта, в границах каждой зоны планируемого размещения линейного объекта – 12 метров без учета антенн, шпилей, башен

Высота проектируемого дома операторов составляет 10,2 м

Максимальный процент застройки каждой зоны планируемого размещения объектов капитального строительства, входящих в состав линейного объекта, определяемый как отношение площади зоны планируемого размещения объекта капитального строительства, входящего в состав линейного объекта, которая может быть застроена, ко всей площади этой зоны – 50%.

Процент застройки проектируемого дома операторов составляет 7,9%

Минимальные отступы от границ земельных участков в целях определения мест допустимого размещения объектов капитального строительства, которые входят в состав линейного объекта и за пределами которых запрещено строительство таких объектов, в границах каждой зоны планируемого размещения объектов капитального строительства, входящих в состав линейного объекта – минимальное расстояние между жилым домом и границами участка – 3,0 м (расстояние от границы участка до главного фасада здания определяется линией

регулирования застройки); минимальное расстояние между хозяйственными постройками, гаражами и границами участка – 1,0 м за исключением случаев строительства сблокированных хозяйственных построек на смежных земельных участках.

В состав ЛО входит АГРС, которая расположена в территориальной зоне малоэтажной застройке, установленной Правилами землепользования и застройки муниципального образования «Светловский городской округ» планируемый объект (дом операторов) расположен в территориальной зоне размещения объектов инженерной инфраструктуры (индекс «И-1»), установлен градостроительный регламент:

И-1 зона размещения объектов инженерной инфраструктуры установлена для обеспечения правовых условий строительства, реконструкции и эксплуатации объектов инженерной инфраструктуры городского и межрайонного значения.

Предельная высота объектов капитального строительства, входящих в состав линейного объекта, в границах каждой зоны планируемого размещения линейного объекта – 12 метров без учета антенн, шпилей, башен.

Высота проектируемой АГРС составляет 2 м.

Максимальный процент застройки каждой зоны планируемого размещения объектов капитального строительства, входящих в состав линейного объекта, определяемый как отношение площади зоны планируемого размещения объекта капитального строительства, входящего в состав линейного объекта, которая может быть застроена, ко всей площади этой зоны – не подлежит установлению.

Не подлежит установлению

Минимальные отступы от границ земельных участков в целях определения мест допустимого размещения объектов капитального строительства, которые входят в состав линейного объекта и за пределами которых запрещено строительство таких объектов, в границах каждой зоны планируемого размещения объектов капитального строительства, входящих в состав линейного объекта – минимальный отступ зданий, сооружений от границ земельного участка, граничащего с улично-дорожной сетью – 5,0 м (расстояние от границы участка до главного фасада здания определяется линией регулирования застройки); минимальный отступ зданий, сооружений от границ земельного участка, граничащего с проездом – 1,0 м.

6. Информация о необходимости осуществления мероприятий по защите сохраняемых объектов капитального строительства (здание, строение, сооружение, объекты, строительство которых не завершено), существующих и строящихся на момент подготовки проекта планировки территории, а также объектов капитального строительства, планируемых к строительству в соответствии с ранее утвержденной документацией по планировке территории, от возможного негативного воздействия в связи с размещением линейных объектов

В местах пересечений временных автодорог с существующими канавами и ручьями, не имеющими рыбохозяйственные характеристики, сооружаются:

- водопропускные (металлические) трубы, сечения которых рассчитаны на безнапорный режим работы в зависимости от площади бассейна стока, величины осадков (паводок, ливни), скорости течения воды и т.д. Высота засыпки труб должна быть не менее 0,5 м; ширина засыпки поверху должна превышать ширину полосы временной дороги не менее чем на 1 м.

До начала подготовительных работ необходимо выполнить следующие организационно-технические мероприятия:

- назначить лиц, ответственных за качественное и безопасное производство работ;
- провести инструктаж членов бригады по технике безопасности;
- получить разрешение на производство работ в охранной зоне газопровода;
- разместить в зоне производства необходимые машины, механизмы и инвентарь.

Расчистка трассы на период строительства должна производиться в границах полосы отвода и других местах, предусмотренных проектом. Расчистку полосы отвода следует выполнять преимущественно механизированным способом и с опережением начала строительно-монтажных работ.

Лесосечные работы производят в соответствии с Лесным кодексом. Строительно-монтажные работы должны осуществляться способами, не вызывающими ухудшения противопожарного и санитарного состояния лесов и условий их воспроизводства.

Работы по устройству вдольтрассовых проездов следует производить после разбивки трассы с составлением плана с указанием инженерных коммуникаций в присутствии организаций владельцев этих коммуникаций. Для обеспечения нормальной и безопасной работы строительной техники определяют фактическое расстояние от места производства работ до газопровода, которое должно быть не менее 2-х метров. Для обеспечения нормальной работы и проезда техники через пересекаемые существующие коммуникации и проектируемый ГО предусмотрены переезды из ж.б. плит.

При пересечении ГО автодорог и водных объектов методом ННБ предусмотрено укрепление стенок рабочих и приёмных котлованов инвентарными креплениями.

Работы выполнять строго, соблюдая правила производства работ в охранной зоне магистральных газопроводов. При обнаружении подземных коммуникаций, не указанных в проектной документации, земляные работы должны быть прекращены, а их дальнейшее продолжение согласовано представителем заказчика с эксплуатирующей организацией с привлечением генпроектировщика.

До начала основных земляных работ плодородный слой почвы должен быть снят и перемещён во временный отвал для дальнейшего использования при благоустройстве и восстановлении земель. Глубина снятия определяется по ГОСТ 17.5.3.06-85 и данным геодезических изысканий. Проектом предусмотрено снятие плодородного слоя толщиной 0,2 м и перемещение его в отвал в пределах полосы отвода и на временные площадки.

7. Информация о необходимости осуществления мероприятий по сохранению объектов культурного наследия от возможного негативного воздействия в связи с размещением линейных объектов

В пределах полосы отвода и в непосредственной близости от границ полосы отвода признаков объектов археологического наследия, иных объектов, обладающих признаками объектов культурного наследия, не обнаружено.

8. Информация о необходимости осуществления мероприятий по охране окружающей среды

В целях уменьшения воздействия проектируемого объекта на окружающую природную среду на стадии строительства и эксплуатации объекта необходимо проведение ряда природоохранных мероприятий.

Стадия строительства

Загрязнение атмосферного воздуха в период проведения строительных работ связано с непосредственным проведением строительных и демонтажных работ.

Мероприятия по охране воздушного бассейна

В целях уменьшения загрязнения воздушного бассейна загрязняющими веществами, выбрасываемыми двигателями внутреннего сгорания строительной и транспортной техники, предусматриваются следующие мероприятия:

- комплектация парка техники строительными машинами с силовыми установками, обеспечивающими минимальные удельные выбросы вредных веществ в атмосферу (оксид углерода, углеводороды, оксиды азота и т.д.);
- осуществление запуска и прогрева двигателей транспортных средств и строительных машин по утвержденному графику с обязательной диагностикой выхлопа загрязняющих веществ;
- четкая организация работы автозаправщика – заправка строительных машин топливом в трассовых условиях должна осуществляться только закрытым способом;
- запрет на оставление техники, не задействованной в технологии строительства, с работающими двигателями в ночное время;
- движение транспорта по установленной схеме, недопущение неконтролируемых поездок.

Мероприятия по охране окружающей среды от отходов

Плановые мероприятия по снижению количества образующихся отходов, степени их опасности не разрабатывались, так как количество отходов и их номенклатура обусловлены технологией эксплуатации объекта.

На площадках, должны проводиться организационные мероприятия, направленные на снижение влияния образующихся отходов на состояние окружающей среды, а также на охрану жизни и здоровья людей.

К таким мероприятиям можно отнести:

- назначение лиц, ответственных за сбор отходов и организацию мест их временного хранения;
- регулярный контроль за условиями накопления отходов;
- проведение инструктажа о правилах обращения с отходами;
- поиск экологически приемлемых объектов размещения отходов;
- организация селективного сбора отходов.

Все указанные выше отходы должны складироваться в специально отведенных местах с последующим вывозом на размещение, обезвреживание и использование.

Все договора на размещение, обезвреживание, использование и передачу должны иметься у эксплуатирующей данное предприятие организации.

Природоохранные мероприятия по минимизации негативного воздействия на растительность и животный мир

При реализации проекта природоохранные мероприятия включают в себя:

- наиболее полное использование уже имеющихся элементов инфраструктуры (дорог, мостов и др.), а также использование под строительные площадки уже сильно нарушенных участков и участков, на которых восстановление естественной растительности невозможно;
- недопущение засорения территории промышленными и бытовыми отходами;
- рекультивация нарушенных земель на строительных площадках;
- минимизировать фактор беспокойства путем сокращения шумовой нагрузки на окружающую среду от строительной техники, особенно в ночное время;
- доводить до сведения работников информацию о редких видах и требовать соблюдения установленных мер их охраны.

Стадия эксплуатации

Проектом предусматривается ряд мероприятий по сокращению выбросов загрязняющих веществ в атмосферу и снижения их отрицательного воздействия в период эксплуатации предприятия.

Мероприятия подразделяются на планировочные, технологические и специальные.

К планировочным мероприятиям относится установление санитарно-защитной зоны для площадки ГРС и размещение площадки таким образом, чтобы гарантировалось соблюдение санитарно-гигиенических условий проживания населения.

К технологическим мероприятиям относятся:

- применение экологически «чистого» вида топлива - природного газа;
- осуществление всех выбросов метана через специальные свечи, предназначенные для отвода уходящих газов на высоту, достаточную для рассеивания загрязняющих веществ под действием метеорологических факторов до концентраций неопасных для здоровья людей;
- применение специальной системы одоризации и хранения одоранта, исключающей выбросы одоранта в атмосферу.

К специальным мероприятиям по уменьшению выбросов в атмосферу относится возможность их сокращения в период НМУ. Регулирование осуществляется с учетом прогноза НМУ на основе предупреждений Гидрометслужбы о возможном росте концентраций примесей в воздухе, с целью его предотвращения.

Согласно СанПиН 2.2.1/2.1.1.1200-03 (новая редакция) ориентировочный размер санитарно-защитных зон для ГРС составляет 300 м (раздел 7.1.1, класс III, п. 28 – Газораспределительные станции магистральных газопроводов с одоризационными установками меркаптана, газонаполнительные (газозаправочные) станции с компрессорами на открытой площадке).

9. Информация о необходимости осуществления мероприятий по защите территории от чрезвычайных ситуаций природного и техногенного характера, в том числе по обеспечению пожарной безопасности и гражданской обороне

Отнесение объектов к категориям по гражданской обороне осуществляется в соответствии с порядком, определенным постановлением Правительства Российской Федерации от 16 августа 2016 г. № 804дсп «Об утверждении Правил отнесения организаций к категориям по гражданской обороне в зависимости от роли в экономике государства или влияния на безопасность населения».

В соответствии с исходными данными и требованиями ГУ МЧС России по Калининградской области рассматриваемый объект не отнесен к категории по ГО.

Согласно исходным данным и требованиям ГУ МЧС России по Калининградской области и СНиП 2.01.51-90 пунктов 1.3 - 1.6 и 9.2 проектируемый объект находится:

- в зоне возможных слабых разрушений – газопровод-отвод;
- вне зон возможных разрушений - АГРС;
- вне зоны возможного опасного химического заражения;
- вне зоны возможного катастрофического затопления;
- в зоне светомаскировки;
- в зоне возможного опасного радиоактивного заражения (загрязнения).

Проектируемый объект не входит в группы новых промышленных предприятий и не является отдельным отнесенным к категории по ГО объектом строительства.

Руководствуясь МДС 11-16.2002 «Методические рекомендации…» пункт 5.2.3 обоснование удаления проектируемого объекта от категорированных по ГО объектов и городов, а также зон катастрофического затопления и других зон опасности не производится, поскольку ограничения на его размещение требованиями ГО (СНиП 2.01.51-90 «Инженерно-технические мероприятия гражданской обороны») не устанавливаются.

Эксплуатация рассматриваемого объекта не требует постоянного нахождения персонала на его технологических участках. Техническое обслуживание, ремонт АГРС, газопровода-отвода, узлов приема и запуска ОУ осуществляется эпизодически бригадами ЛПУМГ (линейно-эксплуатационная служба, служба КИП и А, телемеханики, АСУ ТП, служба защиты от коррозии и др.) с различным количеством персонала в зависимости от вида эксплуатационных, регламентных и ремонтно-восстановительных работ (среднее количество персонала в бригаде три человека).

Проектируемый объект не относится к организациям и предприятиям, обеспечивающим жизнедеятельность категорированных городов и объектов особой важности в военное время, в связи с чем, дежурный персонал непосредственно для этих целей на военное время не предусматривается.

Рассматриваемый объект продолжает работу в военное время и перемещению не подлежит.

Перемещение в военное время персонала Калининградского ЛПУМГ, в ведении которого состоит проектируемый объект, определяется Планом гражданской обороны объекта на военное время, согласованным с ГУ МЧС России по Калининградской области.

Укрытие операторов надомного обслуживания планируется в защитном сооружении ГО, которое будет построено на промплощадке Калининградского ЛПУМГ – филиала ООО «Газпром трансгаз Санкт-Петербург».

9.1 Решения по системам оповещения и управления ГО объекта

Организация оповещения населения и предприятий Калининградской области информацией по ГО, об угрозе аварий, катастроф и стихийных бедствий или об их возникновении осуществляется ГУ МЧС России по Калининградской области (оперативный дежурный ГУ т. (4012) 98-64-12) с использованием систем централизованного оповещения.

Гражданская оборона ОАО «Газпром» организуется по производственному принципу, в соответствии с которым оповещение по ГО персонала Калининградского ЛПУМГ осуществляется из диспетчерского Управления (ДУ) ООО «Газпром трансгаз Санкт-Петербург» (диспетчер ДУ т. (812) 324-42-06, 369-36-61 вед. т. 33-206, 33-365, 33-306) с использованием

городской, междугородной и ведомственной телефонных сетей и радиоканалов. Сигналы ГО так же доводятся до ЛПУМГ через отделы по делам ГО и ЧС (дежурные службы администраций) соответствующих районов Калининградской области (Гурьевского, Зеленоградского районов и Светловского городского округа) с использованием телефонов, подключенных к городским сетям АТС, а также включением сирен и последующей передачей речевого сообщения о радиационной опасности, химической или воздушной тревоге по радио и местному (областному, районному) каналу телевидения.

Организация и осуществление оповещения будет проводиться в соответствии с Положением о системах оповещения гражданской обороны и Положением о системах оповещения населения.

На производственно-диспетчерскую службу ЛПУМГ возлагается получение информации ГО и о ЧС, ее обработка, оповещение производственного персонала и представление донесений.

В ЛПУМГ для оповещения производственного персонала используются все виды связи (внутриведомственная, министерства связи РФ и т.д.). Все руководящие работники снабжены носимыми ОТЕ, оперативный и специальный автотранспорт оснащен мобильными радиостанциями.

В Калининградском ЛПУМГ обеспечивается возможность получения сигналов ГО по городской телефонной сети, городской радиотрансляционной (абонентской) сети, с использованием радио- и телевизионных (эфирных) приемников.

Все перечисленные средства имеются в диспетчерской, в помещении охраны и в кабинете руководителя ГО (директора ЛПУМГ). Кроме того, точки радиотрансляционной (абонентской) сети имеются во всех рабочих помещениях здания Управления предприятия. В населенных пунктах, где в основном проживает персонал ЛПУМГ, обслуживающий рассматриваемый объект, уверенно принимаются программы радио и телевидения местного вещания.

Оповещение персонала ЛПУМГ при получении сигналов ГО организуется с использованием междугородной, городской и ведомственной телефонной сети.

С получением сигналов ГО диспетчерская служба транслирует их на подчиненные объекты. После соответствующего указания на выполнение мероприятий ГО руководитель ГО – директор ЛПУМГ в рабочее время дает команду на оповещение руководящего и командно-начальствующего состава формирований гражданской защиты (нештатных аварийно-спасательных формирований (НАСФ) предприятия и производственного персонала.

Сбор руководящего состава объекта и руководителей формирований ГО (НАСФ) объекта проводится в кабинете руководителя ГО объекта. На совещании руководитель ГО доводит до руководящего и командно – начальствующего состава распоряжение на выполнение мероприятий ГО и лично ставит задачи в соответствии с планом ГО по полученному сигналу. Оповещение производственного персонала объекта предваряется подачей сигнала «Внимание всем!» и осуществляется передачей речевой информации оповещения по объектовой радиотрансляционной сети.

В соответствии с требованиями руководящих документов время на сбор устанавливается не более одного часа с момента получения сигнала.

С получением распоряжения (указания) на оповещение от руководителя ГО или сигнала «Объявлен сбор» из вышестоящих органов ГО и ЧС в нерабочее время дежурный диспетчер обязан:

- записать в журнал принятый сигнал и убедиться в его достоверности;
- немедленно доложить о получении сигнала руководителю ГО объекта;
- оповестить руководящий состав и персонал;
- оповестить персонал, не имеющий домашних телефонов, дежурной автомашиной согласно списку, с вручением водителю маршрутной карточки.

С прибытием всех рабочих и служащих по сигналу сбора формируются НАСФ:

- аварийно-техническое звено;
- звена противорадиационной и химической защиты;
- звено энергоснабжения и светомаскировки;
- звено связи и оповещения;

- звено убежищ и укрытий;
- звено охраны;
- звено пожаротушения;
- санитарный пост.

Дальнейшие действия осуществляются в соответствии с планом ГО объекта (ЛПУМГ) по полученному сигналу и указаниям местных органов ГО.

При опасности химического заражения всем рабочим и служащим должны быть выданы противогазы, респираторы и индивидуальные пакеты.

Сразу после получения информации об опасности химического заражения или факте заражения во всех служебных помещениях закрывают двери, окна, форточки и т.д. Укрытие рабочих и служащих проводится на верхних или нижних этажах зданий, в зависимости от типа (вида) примененных отравляющих веществ (ОВ).

Для безаварийной остановки оборудования на рабочих местах остается по два человека (как правило, старшие и ведущие специалисты), которые после выполнения необходимых работ выходят на незараженную территорию.

Оказание помощи пораженным при химической атаке осуществляется согласно плана медицинского обеспечения.

При сигнале «Воздушная тревога» (ВТ) оповещение персонала ЛПУМГ осуществляется дежурным диспетчером ЛПУМГ подачей звукового сигнала «Внимание всем!» и передачей речевой информации «Воздушная тревога» по объектовой радиотрансляционной сети.

После получения сигнала ГО «Воздушная тревога» и распоряжения руководителя ГО ЛПУМГ дежурный диспетчер (сменный инженер) организует безаварийную остановку технологического процесса.

На площадках, во всех зданиях и помещениях предприятия работа по сигналу «ВТ» прекращается. Укрытие персонала ЛПУМГ, в чьем ведении находится объект, будет осуществляться в защитных сооружениях ГО.

При угрозе радиоактивного заражения организуется радиационная разведка. Разведка проводится звеном противорадиационной и химической защиты, которое устанавливает степень радиационного заражения, выявляет участки с наименьшими уровнями радиации.

Для контроля облучения рабочих и служащих выдается один или несколько измерителей дозы на группу людей, действующих примерно в одинаковых условиях.

Руководящему и командно-начальствующему составу дозиметры выдаются персонально.

Для уменьшения или прекращения поражающего действия радиоактивных веществ проводится санитарная обработка людей и обеззараживание одежды, СИЗ, оборудования, техники, транспорта, территории и сооружений.

Частичной санитарной обработке подвергаются все рабочие и служащие, которые оказались на зараженной территории. Она проводится самостоятельно каждым человеком или по распоряжению соответствующих начальников.

Частичная санитарная обработка людей заключается в удалении радиоактивных веществ с открытых участков тела, одежды, обуви, и индивидуальных средств защиты.

При заражении радиоактивными веществами полная санитарная обработка людей и полная дезактивация техники проводится только тогда, когда по данным контроля остаточная зараженность людей, одежды, техники и других объектов будет превышать установленные нормы.

Обработка должна быть закончена не позднее 3 – 5 часов с момента заражения.

Полная специальная обработка осуществляется на санитарно-обмывочных пунктах и станциях обеззараживания автотранспорта и одежды.

9.2 Решения по светомаскировочным мероприятиям

В соответствии с положениями СНиП 2.01.51-90 «Инженерно-технические мероприятия гражданской обороны» и согласно информации ГУ МЧС России по Калининградской области объект проектирования входит в зону светомаскировки.

Световая маскировка площадок, зданий и сооружений промышленных площадок выполняется в соответствии с требованиями СП 264.1325800.2016 «Световая маскировка населенных пунктов и объектов народного хозяйства» и ПУЭ- 99, 02.

Световая маскировка предусматривается в двух режимах – частичного (ЧЗ) и полного (ПЗ) затемнения.

Режим «ЧЗ» вводится особым постановлением на весь угрожаемый период и отменяется по миновании угрозы нападения противника. Он не должен нарушать нормальную деятельность объекта. Режим «ЧЗ» является подготовительным периодом к введению режима полного затемнения.

Маскировка наружного освещения, при введении режима «ЧЗ», осуществляется сокращением наружного освещения путем выключения до половины светильников. При этом не допускается отключение двух рядом расположенных светильников. Наружные светильники, устанавливаемые над входами в здания и сооружения, а также габаритные огни светового ограждения высотных сооружений в режиме частичного затемнения не отключаются.

В режиме частичного затемнения освещенность мест производства работ вне зданий, а также в жилых, общественных, производственных и вспомогательных зданиях рекомендуется снижать до уровней, предусмотренных СП 52.13330.2016, путем выключения части светильников, установки ламп пониженной мощности или использования регуляторов напряжения.

Время выполнения мероприятий «ЧЗ» не должно превышать 16 часов.

Режим «ПЗ» вводится по сигналу «Воздушная тревога» (ВТ), который поступает на объект в соответствии со схемой оповещения по ГО. Время выполнения мероприятий «ПЗ» в соответствии с руководящими документами не должно превышать трех минут.

Управление наружным освещением при переводе в режим «ПЗ» предусматривается дистанционным – со щитка управления наружным освещением.

В режиме полного затемнения все наружное освещение на объекте должно быть выключено. Транспорт останавливается и его наружное освещение гасится.

9.3 Решения по обеспечению взрывопожаробезопасности

Для безопасной эксплуатации рассматриваемого объекта технологическими решениями предусматриваются следующее:

- применение оборудования, прошедшего сертификацию качества;
- рациональное размещение оборудования;
- применение негорючих материалов;
- оснащение технологического оборудования всеми необходимыми средствами контроля, автоматики, предохранительной арматурой, обеспечивающими надежность и безаварийность работы;
- дистанционное управление кранами подключения элементов объекта к газопроводам, кранами на свечах сброса давления в подводящих газопроводах;
- оперативный аварийный останов работы объекта;
- применение взрывозащищенного оборудования для взрывоопасных зон;
- использование стальных бесшовных труб для газопроводов и других технологических трубопроводов с обязательным испытанием каждой трубы на заводе - изготовителе;
- использование сварных соединений на газопроводах с пожаровзрывоопасными веществами;
- использование фасонных соединительных деталей трубопроводов (тройники, отводы, переходы) заводского изготовления;
- ограждение на переходных мостиках и площадках обслуживания.

Технические решения по обеспечению взрывопожаробезопасности реализованы на объекте в системах пожарной сигнализации, системах обнаружения газа, конструктивных мероприятий по противопожарной безопасности зданий и системах вентиляции помещений. Подробное описание мероприятий по обеспечению пожарной безопасности на рассматриваемом объекте

приведено в разделе «Мероприятия по обеспечению пожарной безопасности» настоящего проекта.

На крыше технологического блока ГРС предусмотрены легкосбрасываемые конструкции.

Характеристика блок-бокса АГРС:

- степень огнестойкости - III;
- класс ответственности - II;
- класс конструктивной пожарной опасности - С0;
- класс функциональной пожарной опасности - Ф5.1.

Охранно-пожарная сигнализация здания ГРС предусматривается заводом-изготовителем и выполняется в комплекте поставки блочной АГРС.

Характеристика ДО:

- степень ответственности здания – II;
- степень огнестойкости – III.

Перечень принятых сокращений

АГРС – автоматизированная газораспределительная станция
АЗ – анодное заземление;
АСКП – автоматическая система контроля переходов;
АСУ – автоматизированная система управления;
БКУ – блочное комплексное устройство;
БТМА – блок телемеханики и автоматики;
БКЭС – блок-контейнер электроснабжения;
ВЛ – воздушная линия
ВОЛС – волоконно-оптическая линия связи;
ГО – газопровод-отвод;
ГРС – газораспределительная станция;
Ду – диаметр условный;
КЗОУ – камера запуска очистного устройства
КИП – контрольно-измерительные приборы;
КИТСО – комплекс инженерно-технических средств охраны;
КПОУ – камера приема очистного устройства
КПТМ – контрольный пункт телемеханики;
КЛ – кабельная линия
КУ – крановый узел;
ЛПУМГ – линейное производственное управление магистральных газопроводов;
ЛЭП – линия электропередачи;
МГ – магистральный газопровод;
МТП – мачтовая трансформаторная подстанция;
ООПТ – особо охраняемые природные территории;
ОС – охранная сигнализация;
ПК – пикет;
ПС – пожарная сигнализация;
ПХГ – подземное хранилище газа;
СС – система связи;
СКЗ – станция катодной защиты;
ТИ – телеизмерение;
ТЛМ – телемеханизация;
ЭС – электроснабжение;
ЭХЗ – электрохимическая защита.

ПРОЕКТ ПЛАНИРОВКИ ТЕРРИТОРИИ С ПРОЕКТОМ МЕЖЕВАНИЯ
В ЕГО СОСТАВЕ, ПРЕДУСМАТРИВАЮЩИЙ РАЗМЕЩЕНИЕ
ЛИНЕЙНОГО ОБЪЕКТА РЕГИОНАЛЬНОГО ЗНАЧЕНИЯ
«ГАЗОПРОВОД-ОТВОД К Г.СВЕТЛЫЙ И СТРОИТЕЛЬСТВО АГРС В РАЙОНЕ ПОС.
ЧЕРЕПАНОВО СВЕТЛОВСКОГО ГОРОДСКОГО ОКРУГА»

ОСНОВНАЯ ЧАСТЬ ПРОЕКТА МЕЖЕВАНИЯ ТЕРРИТОРИИ

ГРАФИЧЕСКАЯ ЧАСТЬ.

ЧЕРТЕЖИ МЕЖЕВАНИЯ ТЕРРИТОРИИ

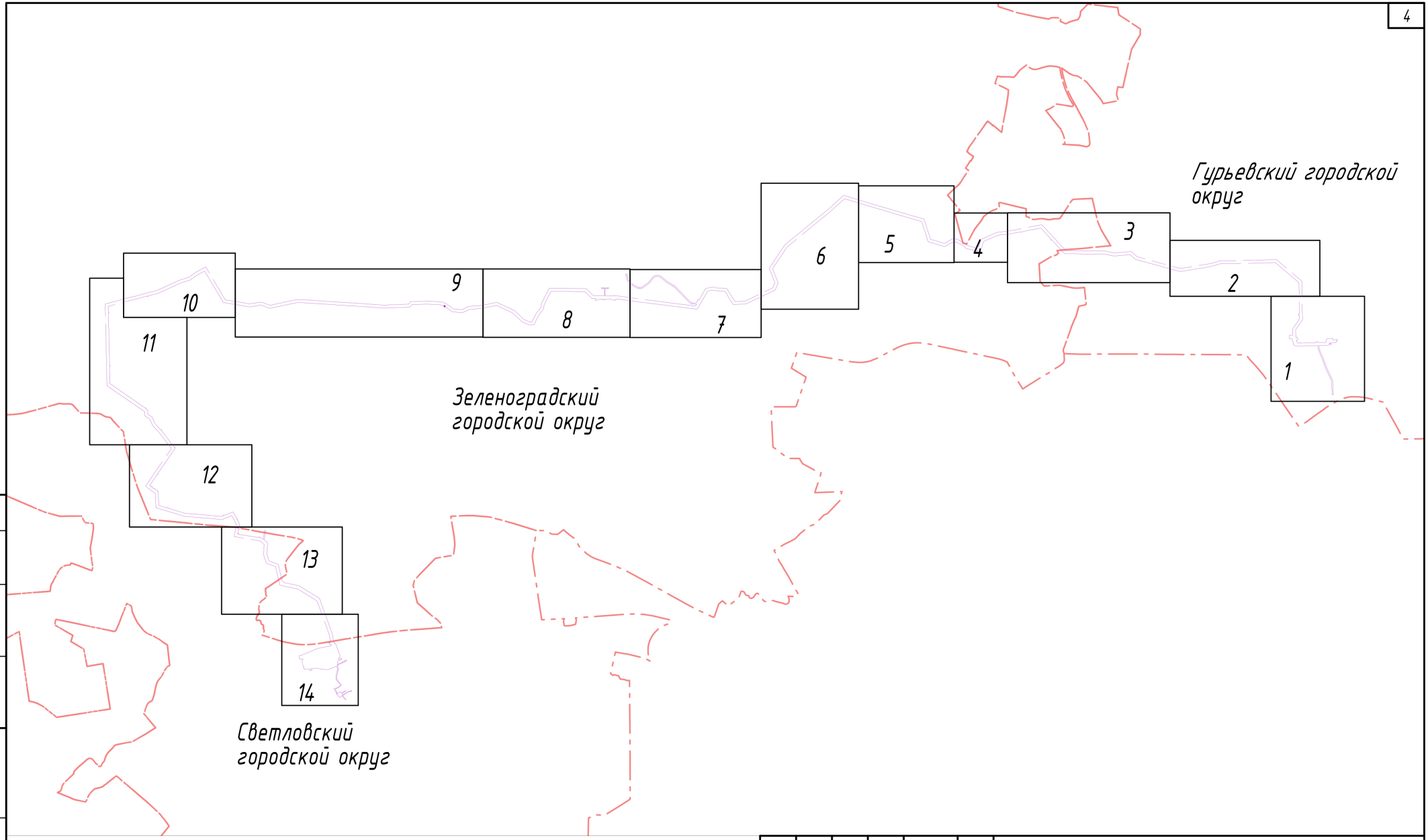

Условные обозначения:

границы поселений;

граница территории, в отношении которой осуществляется разработка проекта планировки.

Согласовано:

Взам. инв. №

Подпись и дата

Инв. № подл.

Изм.	Кол. уч	Лист	№ док.	Подпись	Дата
Разработал		Файзуллин			10.20
Проверил		Волков			10.20

73619730.184154.141-ПМ

Проект планировки территории с проектом межевания в его составе, предусматривающий размещение линейного объекта регионального значения "Газопровод-отвод к г. Светлый и строительство АГРС в районе пос. Черепаново Светловского городского округа"

Проект межевания территории. Графическая часть

Стадия	Лист	Листов
ПМ	1	

Схема расположения листов

ООО "Региональный кадастровый центр", г. Оренбург

Формат А3

Линия совмещения с листом 3.2

Линия совмещения 1

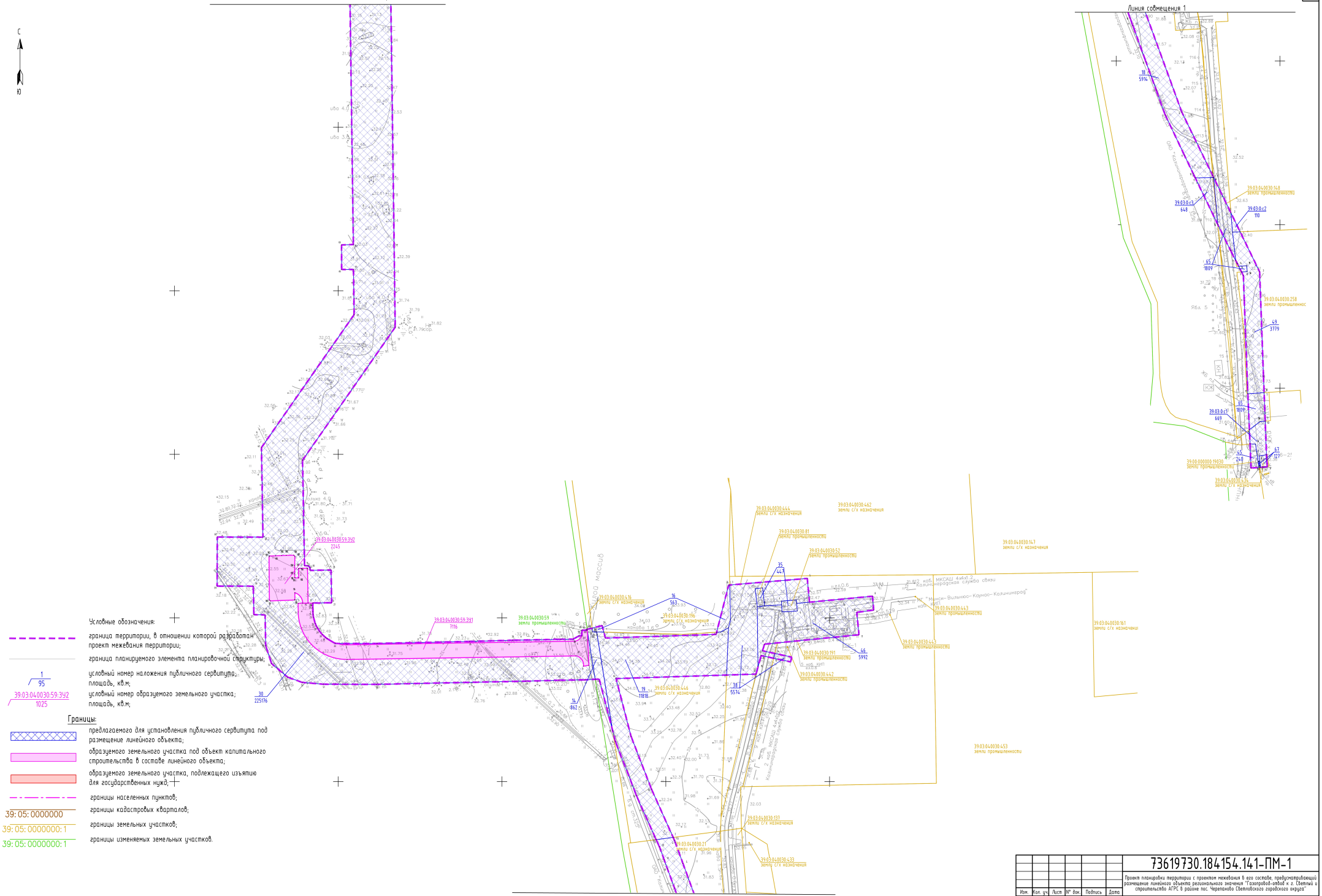
С
Ю
39:03:040030:59:342
2245
39:03:040030:59:341
7116
39:03:040030:59
земли промышленности
39:03:040030:444
земли с/х назначения
39:03:040030:442
земли с/х назначения
39:03:040030:81
земли промышленности
39:03:040030:52
земли промышленности
39:03:040030:147
земли с/х назначения
39:03:040030:443
земли промышленности
39:03:040030:161
земли с/х назначения
39:03:040030:416
земли с/х назначения
39:03:040030:196
земли с/х назначения
39:03:040030:191
земли промышленности
39:03:040030:446
земли с/х назначения
39:03:040030:442
земли промышленности
39:03:040030:453
земли промышленности
39:03:040030:137
земли с/х назначения
39:03:040030:21
земли с/х назначения
39:03:040030:433
земли с/х назначения
39:03:040030:148
земли промышленности
39:03:040030:258
земли промышленнос
39:03:0:с3
648
39:03:0:с2
110
39:03:0:с1
669
39:00:000000:19930
земли промышленности
39:03:040030:434
земли с/х назначения
ОАО "Калининградская АЭС"
ул. Маршала Василевского
ул. Маршала Покрышкина
ул. Маршала Баграмяна
ул. Маршала Жукова

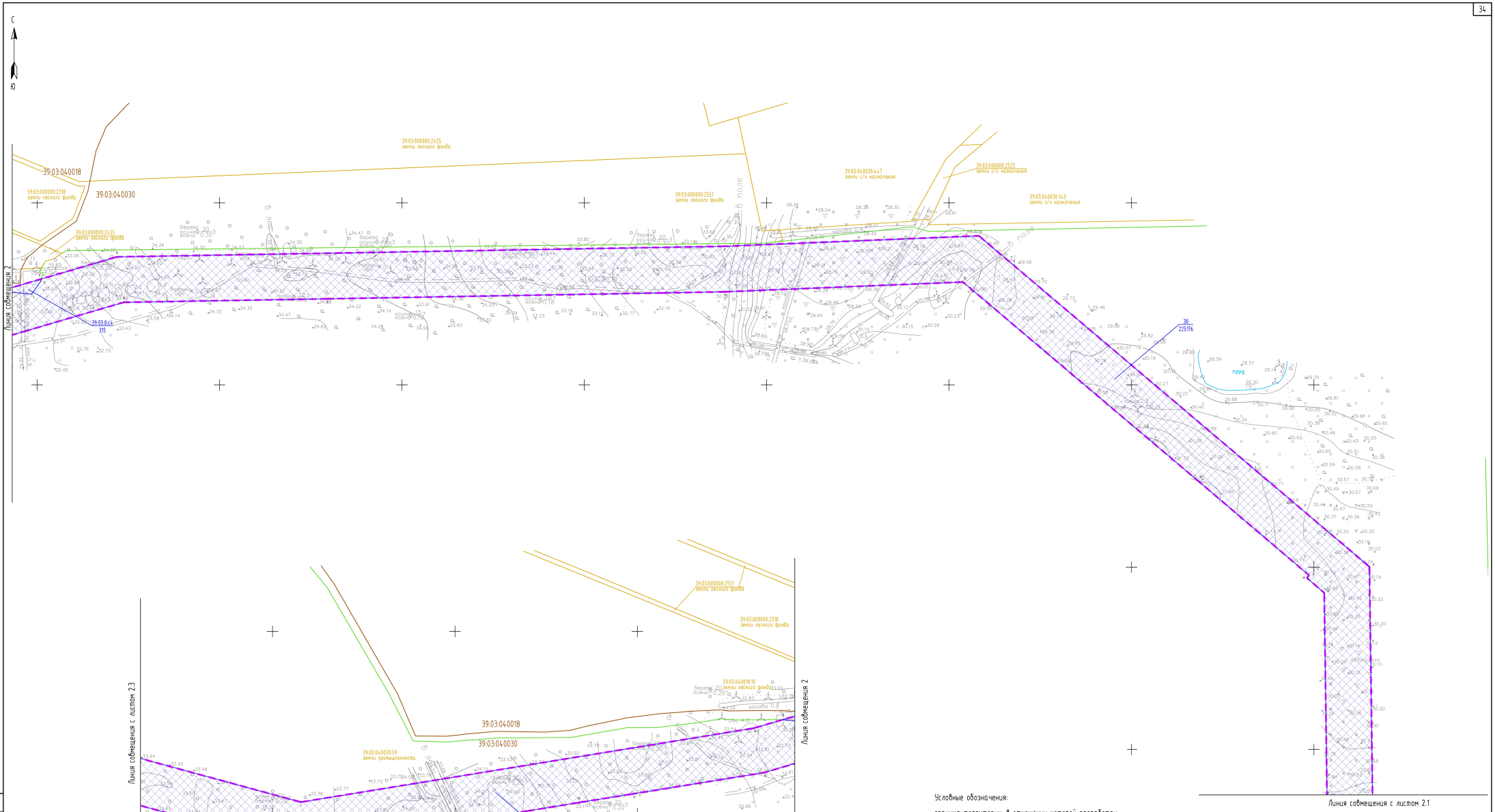

Условные обозначения:

- граница территории, в отношении которой разработан проект межевания территории;
- граница планируемого элемента планировочной структуры;
- 1 / 95 — условный номер наложения публичного сервитута; площадь, кв.м;
- 39:03:040030:59:ЗУ2 / 1025 — условный номер образуемого земельного участка; площадь, кв.м;

Границы:

- предлагаемого для установления публичного сервитута под размещение линейного объекта;
- образуемого земельного участка под объект капитального строительства в составе линейного объекта;
- образуемого земельного участка, подлежащего изъятию для государственных нужд;
- границы населенных пунктов;
- 39: 05: 0000000 — границы кадастровых кварталов;
- 39: 05: 0000000: 1 — границы земельных участков;
- 39: 05: 0000000: 1 — границы изменяемых земельных участков.

Изм.	Кол. уч.	Лист	№ док.	Подпись	Дата
Разработал		Файзуллин			10.26
Проверил		Волков			10.26

73619730.184154.141-ПМ-1

Проект планировки территории с проектом межевания в его составе, предусматривающий размещение линейного объекта регионального значения "Газопровод-отвод к г. Светлый и строительство АГРС в районе пос. Черепаново Светлинского городского округа"

Проект межевания территории. Графическая часть

Стадия	Лист	Листов
ПМ	2.2	

Чертеж межевания территории. М 1:2000

ООО "Региональный кадастровый центр", г. Оренбург

Согласовано:

Инв. № подл. | Подпись и дата | Взам. инв. №

Формат А1

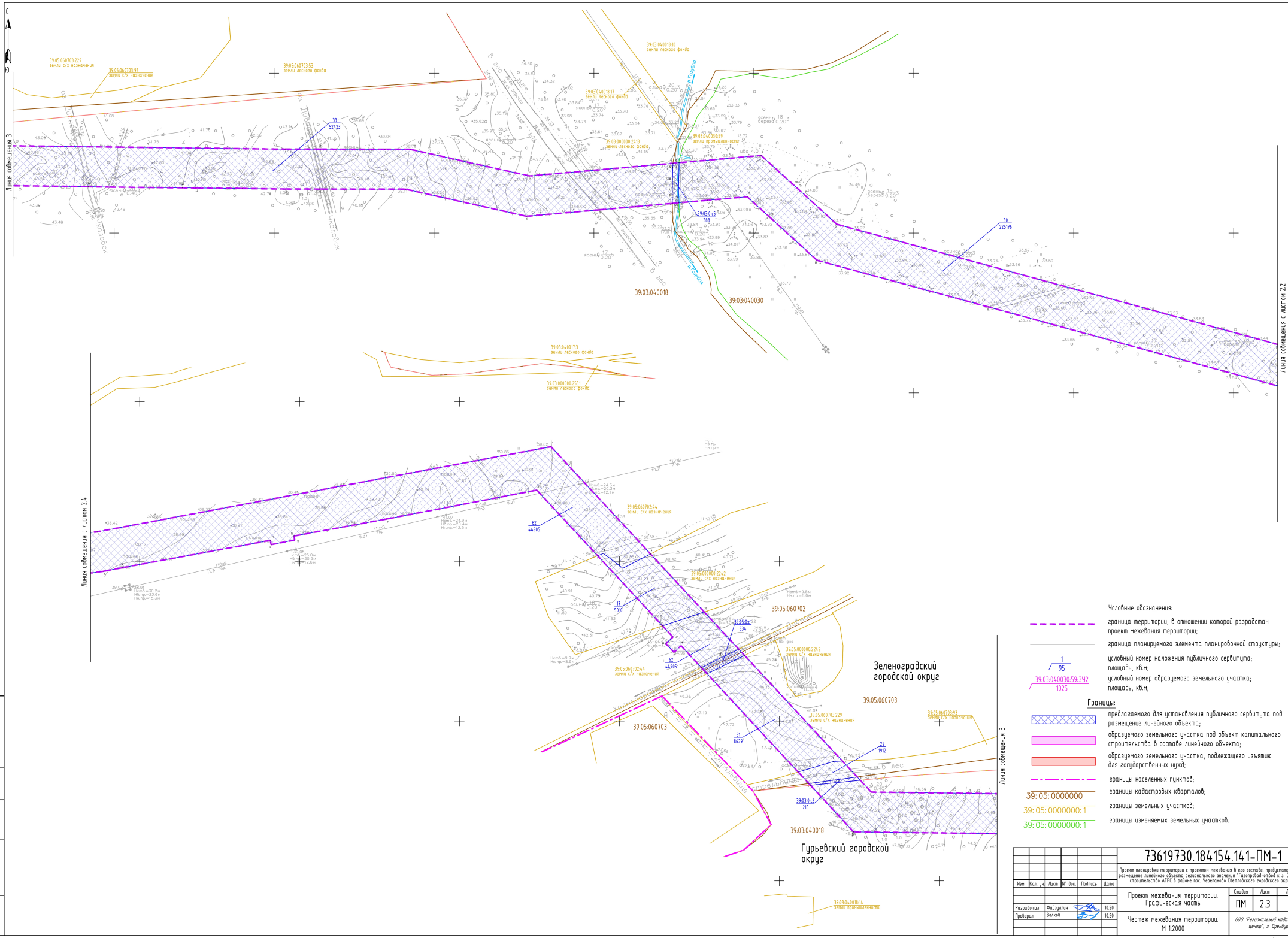

Согласовано:

Инв. № подл. | Подпись и дата | Взам. инв. №

Изм.	Кол. уч.	Лист	№ док.	Подпись	Дата
Разработал		Файзуллин			10.26
Проверил		Волков			10.26

73619730.184154.141-ПМ-1

Проект планировки территории с проектом межевания в его составе, предусматривающий размещение линейного объекта регионального значения "Газопровод-отвод к г. Светлый и строительства АГРС в районе пос. Черепаново Светлинского городского округа"

Проект межевания территории. Графическая часть

Стадия	Лист	Листов
ПМ	2.3	

Чертеж межевания территории. М 1:2000

ООО "Региональный кадастровый центр", г. Оренбург

Формат А1

Условные обозначения:

граница территории, в отношении которой разработан проект межевания территории;

граница планируемого элемента планировочной структуры;

1 / 95 — условный номер наложения публичного сервитута; площадь, кв.м;

39:03:040030:59:ЗУ2 / 1025 — условный номер образуемого земельного участка; площадь, кв.м;

Границы:

предлагаемого для установления публичного сервитута под размещение линейного объекта;

образуемого земельного участка под объект капитального строительства в составе линейного объекта;

образуемого земельного участка, подлежащего изъятию для государственных нужд;

границы населенных пунктов;

39:05:0000000 — границы кадастровых кварталов;

39:05:0000000:1 — границы земельных участков;

39:05:0000000:1 — границы изменяемых земельных участков.

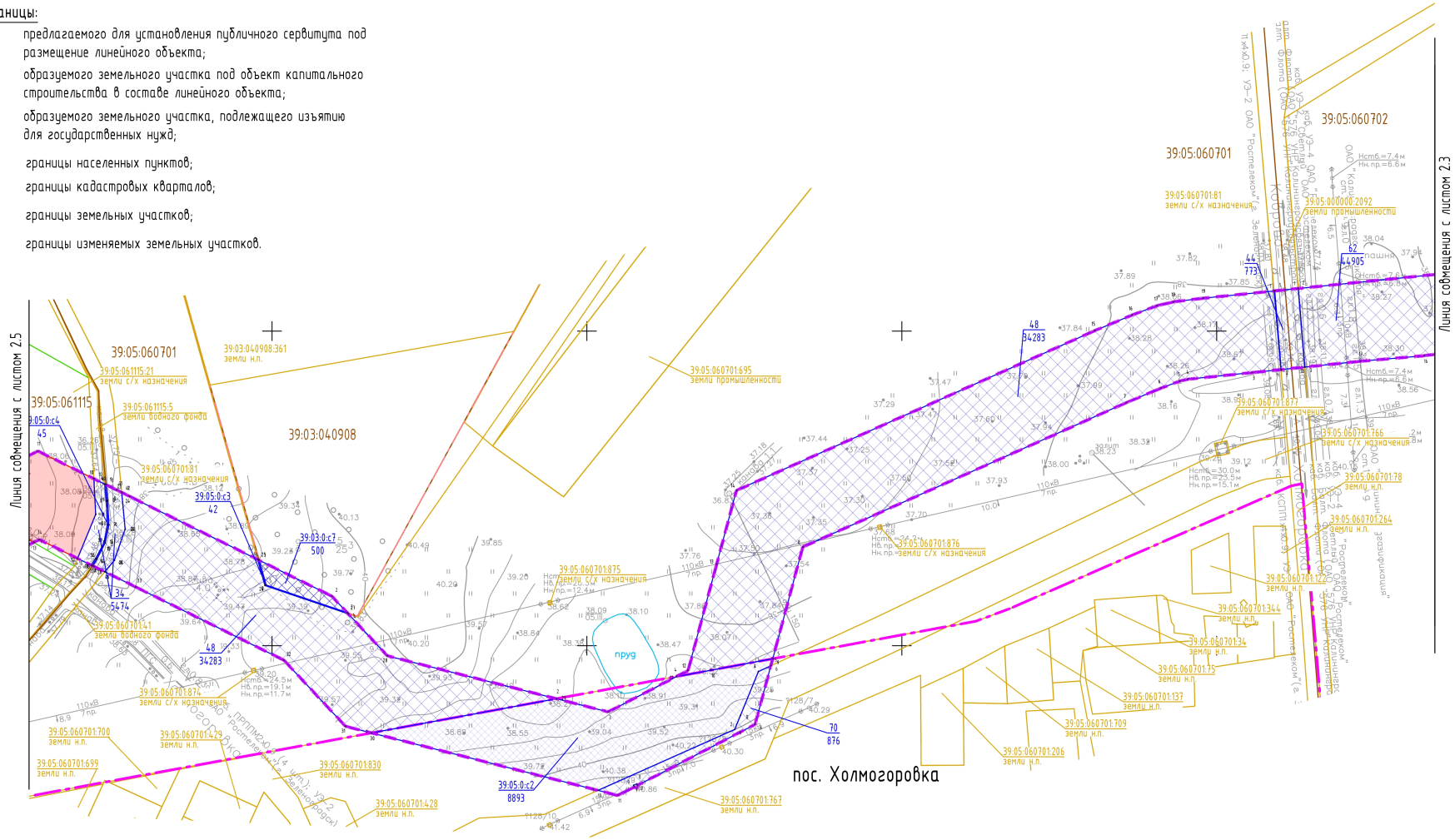

Согласовано:

Инв. N° подл. | Подпись и дата | Взам. инв. N°

Изм.	Кол. уч.	Лист	N° док.	Подпись	Дата
Разработал		Файзуллин			10.20
Проверил		Волков			10.20

73619730.184154.141-ПМ-1

Проект планировки территории с проектом межевания в его составе, предусматривающий размещение линейного объекта регионального значения "Газопровод-отвод к г. Светлый и строительство АГРС в районе пос. Черепаново Светловского городского округа"

Проект межевания территории. Графическая часть

Стадия	Лист	Листов
ПМ	2.4	

Чертеж межевания территории. М 1:2000

ООО "Региональный кадастровый центр", г. Оренбург

Формат А2

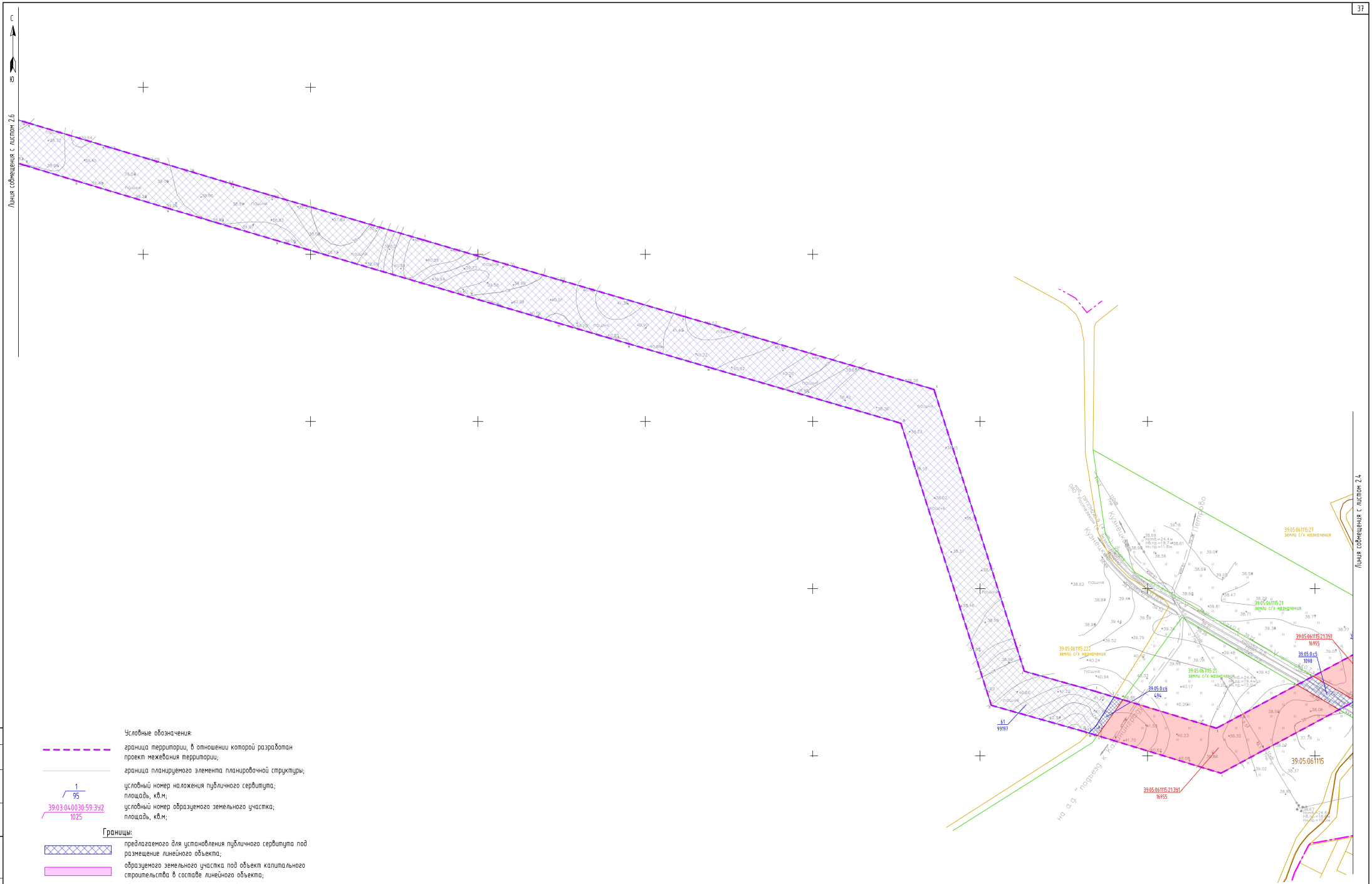

Условные обозначения:

- граница территории, в отношении которой разработан проект межевания территории;
- граница планируемого элемента планировочной структуры;
- 1/95 — условный номер наложения публичного сервитута; площадь, кв.м;
- 39:03:040030:59:342/1025 — условный номер образуемого земельного участка; площадь, кв.м;

Границы:

- предлагаемого для установления публичного сервитута под размещение линейного объекта;
- образуемого земельного участка под объект капитального строительства в составе линейного объекта;
- образуемого земельного участка, подлежащего изъятию для государственных нужд;
- границы населенных пунктов;
- 39: 05: 0000000 — границы кадастровых кварталов;
- 39: 05: 0000000: 1 — границы земельных участков;
- 39: 05: 0000000: 1 — границы изменяемых земельных участков.

Изм.	Кол. уч.	Лист	N° док.	Подпись	Дата
Разработал		Файзуллин			10.26
Проверил		Волков			10.26

73619730.184154.141-ПМ-1

Проект планировки территории с проектом межевания в его составе, предусматривающий размещение линейного объекта регионального значения "Газопровод-отвод к г. Светлый и строительство АГРС в районе пос. Черемшано Светлогорского городского округа"

Проект межевания территории. Графическая часть

Стадия	Лист	Листов
ПМ	2.5	

Чертеж межевания территории. М 1:2000

ООО "Региональный кадастровый центр", г. Оренбург

Согласовано:

Инв. N° подл. | Подпись и дата | Взам. инв. N°

Формат А1

Условные обозначения:

граница территории, в отношении которой разработан проект межевания территории;

граница планируемого элемента планировочной структуры;

1/95 — условный номер наложения публичного сервитута; площадь, кв.м;

39:03:040030:59:ЗУ2/1025 — условный номер образуемого земельного участка; площадь, кв.м;

Границы:

предлагаемого для установления публичного сервитута под размещение линейного объекта;

образуемого земельного участка под объект капитального строительства в составе линейного объекта;

образуемого земельного участка, подлежащего изъятию для государственных нужд;

границы населенных пунктов;

39:05:0000000 — границы кадастровых кварталов;

39:05:0000000:1 — границы земельных участков;

39:05:0000000:1 — границы изменяемых земельных участков.

С

З

В

Ю

Линия совмещения 4

Линия совмещения с листом 2.7

Линия совмещения с листом 2.5

Линия совмещения 4

Условные обозначения:

граница территории, в отношении которой разработан проект межевания территории;

граница планируемого элемента планировочной структуры;

1/95 — условный номер; площадь, кв.м;

Границы:

предлагаемого для установления публичного сервитута под размещение линейного объекта;

образуемого земельного участка под объект капитального строительства в составе линейного объекта;

образуемых земельных участков, подлежащих изъятию для государственных нужд;

границы населенных пунктов;

39:05:0000000 — границы кадастровых кварталов;

39:05:0000000:1 — границы кадастровых участков землепользователей.

39:05:061117

39:05:060601

39:05:061115

39:05:061117:1 земли промышленности

39:05:061117:2 земли промышленности

39:05:061117:3 земли водного фонда

39:05:061117:5 земли с/х назначения

39:05:061117:6 земли промышленности

39:05:061117:10 земли с/х назначения

39:05:060601:120 земли с/х назначения

39:05:060601:45 земли с/х назначения

39:05:061115.222 земли с/х назначения

39:05:061115.5 земли водного фонда

39:05:0:c7 214

39:05:0:c8 94

31 82105

54 42012

28 358

34 5474

61 99197

53 455

47 4074

Согласовано:

Инв. № подл. | Подпись и дата | Взам. инв. №

Изм.	Кол. уч.	Лист	№ док.	Подпись	Дата
Разработал		Файзуллин			10.20
Проверил		Волков			10.20

73619730.184154.141-ПМ-1

Проект планировки территории с проектом межевания в его составе, предусматривающий размещение линейного объекта регионального значения "Газопровод-отвод к г. Светлый и строительство АГРС в районе пос. Черепаново Светлоярского городского округа"

Проект межевания территории. Графическая часть

Стадия	Лист	Листов
ПМ	2.6	

Чертеж межевания территории. М 1:2000

ООО "Региональный кадастровый центр", г. Оренбург

Формат А1

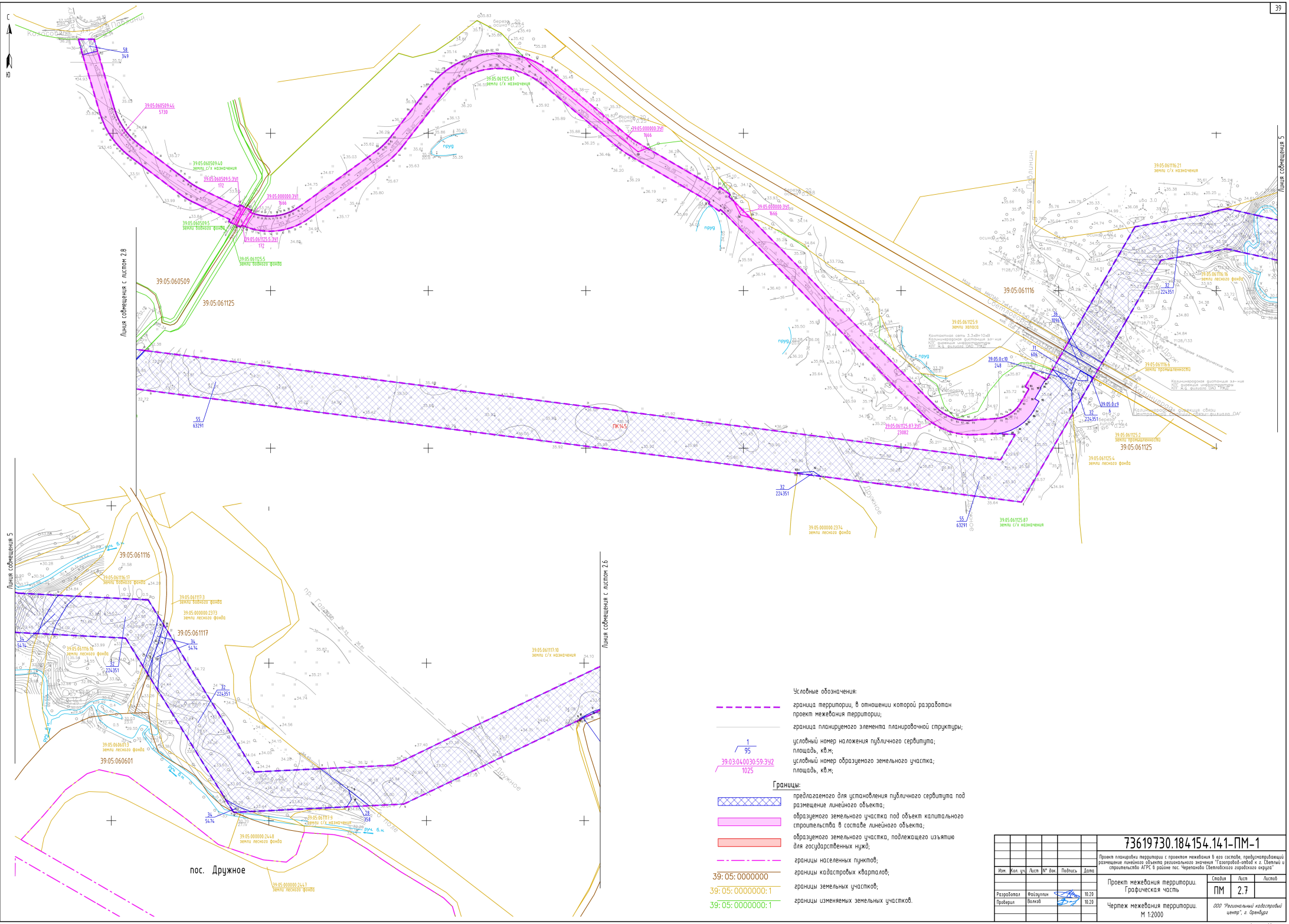

Условные обозначения:

- граница территории, в отношении которой разработан проект межевания территории;
- граница планируемого элемента планировочной структуры;
- 1 / 95 — условный номер наложения публичного сервитута; площадь, кв.м;
- 39:03:040030:59:ЗУ2 / 1025 — условный номер образуемого земельного участка; площадь, кв.м;

Границы:

- предлагаемого для установления публичного сервитута под размещение линейного объекта;
- образуемого земельного участка под объект капитального строительства в составе линейного объекта;
- образуемого земельного участка, подлежащего изъятию для государственных нужд;
- границы населенных пунктов;
- границы кадастровых кварталов;
- 39: 05: 0000000
- границы земельных участков;
- 39: 05: 0000000: 1
- границы изменяемых земельных участков.
- 39: 05: 0000000: 1

Изм.	Кол. уч.	Лист	N° док.	Подпись	Дата
Разработал		Файзуллин			10.26
Проверил		Волков			10.26

73619730.184154.141-ПМ-1

Проект планировки территории с проектом межевания в его составе, предусматривающий размещение линейного объекта регионального значения "Газопровод-отвод к г. Светлый и строительства АГРС в районе пос. Черепаново Светловского городского округа"

Проект межевания территории. Графическая часть

Стадия	Лист	Листов
ПМ	2.7	

Чертеж межевания территории. М 1:2000

ООО "Региональный кадастровый центр", г. Оренбург

Согласовано:

Инв. N° подл. | Подпись и дата | Взам. инв. N°

Формат А1

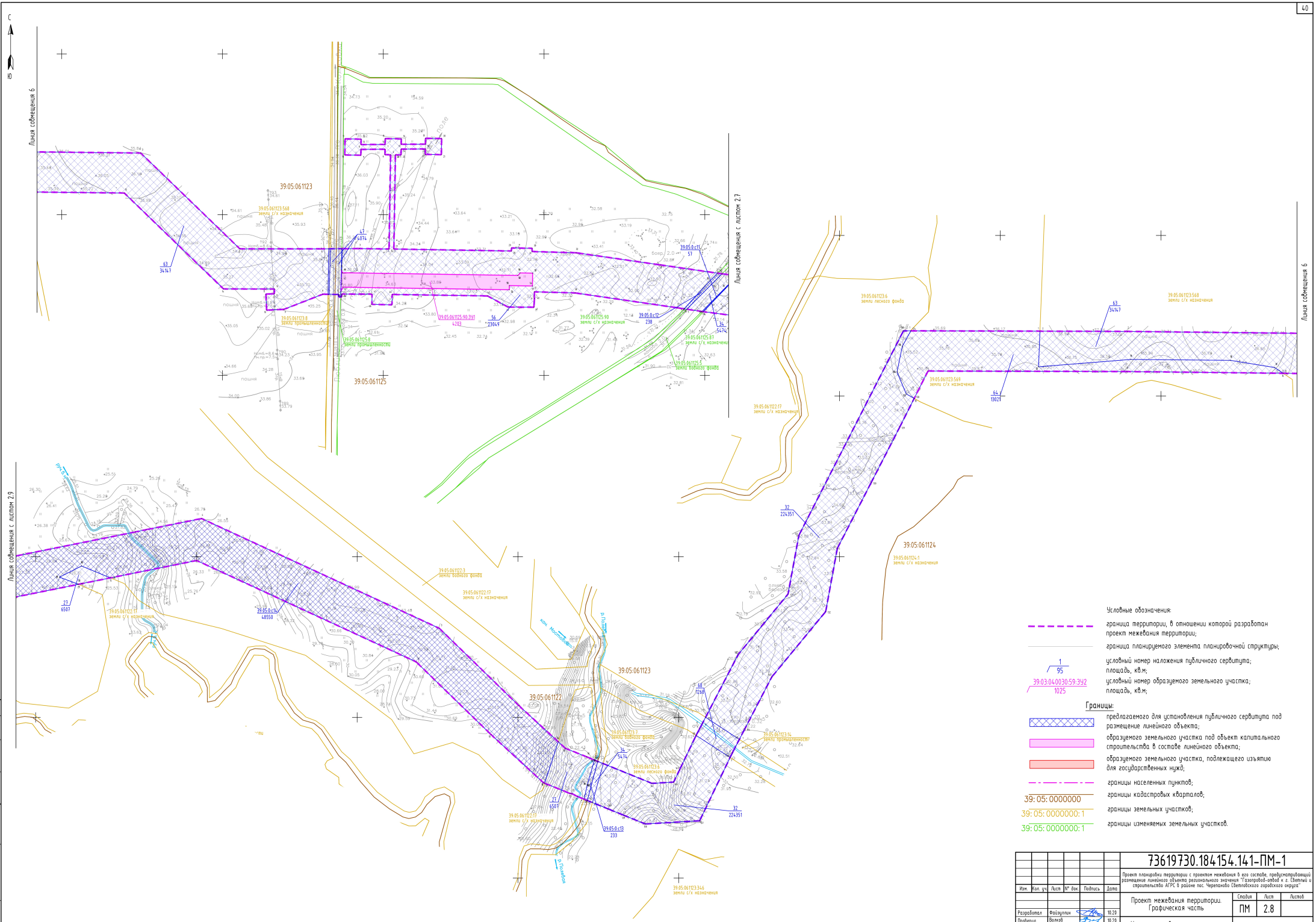

Условные обозначения:

- граница территории, в отношении которой разработан проект межевания территории;
- граница планируемого элемента планировочной структуры;
- 1/95 — условный номер наложения публичного сервитута; площадь, кв.м;
- 39:03:040030:59:3942/1025 — условный номер образуемого земельного участка; площадь, кв.м;

Границы:

- предлагаемого для установления публичного сервитута под размещение линейного объекта;
- образуемого земельного участка под объект капитального строительства в составе линейного объекта;
- образуемого земельного участка, подлежащего изъятию для государственных нужд;
- границы населенных пунктов;
- 39: 05: 0000000 — границы кадастровых кварталов;
- 39: 05: 0000000: 1 — границы земельных участков;
- 39: 05: 0000000: 1 — границы изменяемых земельных участков.

Изм.	Кол. уч.	Лист	N° док.	Подпись	Дата
Разработал		Файзуллин			10.26
Проверил		Волков			10.26

73619730.184154.141-ПМ-1

Проект планировки территории с проектом межевания в его составе, предусматривающий размещение линейного объекта регионального значения "Газопровод-отвод к г. Светлый и строительства АГРС в районе пос. Черепаново Светлогорского городского округа"

Проект межевания территории. Графическая часть

Стадия	Лист	Листов
ПМ	2.8	

Чертеж межевания территории. М 1:2000

ООО "Региональный кадастровый центр", г. Оренбург

Согласовано:

Инв. N° подл. | Подпись и дата | Взам. инв. N°

Формат А1

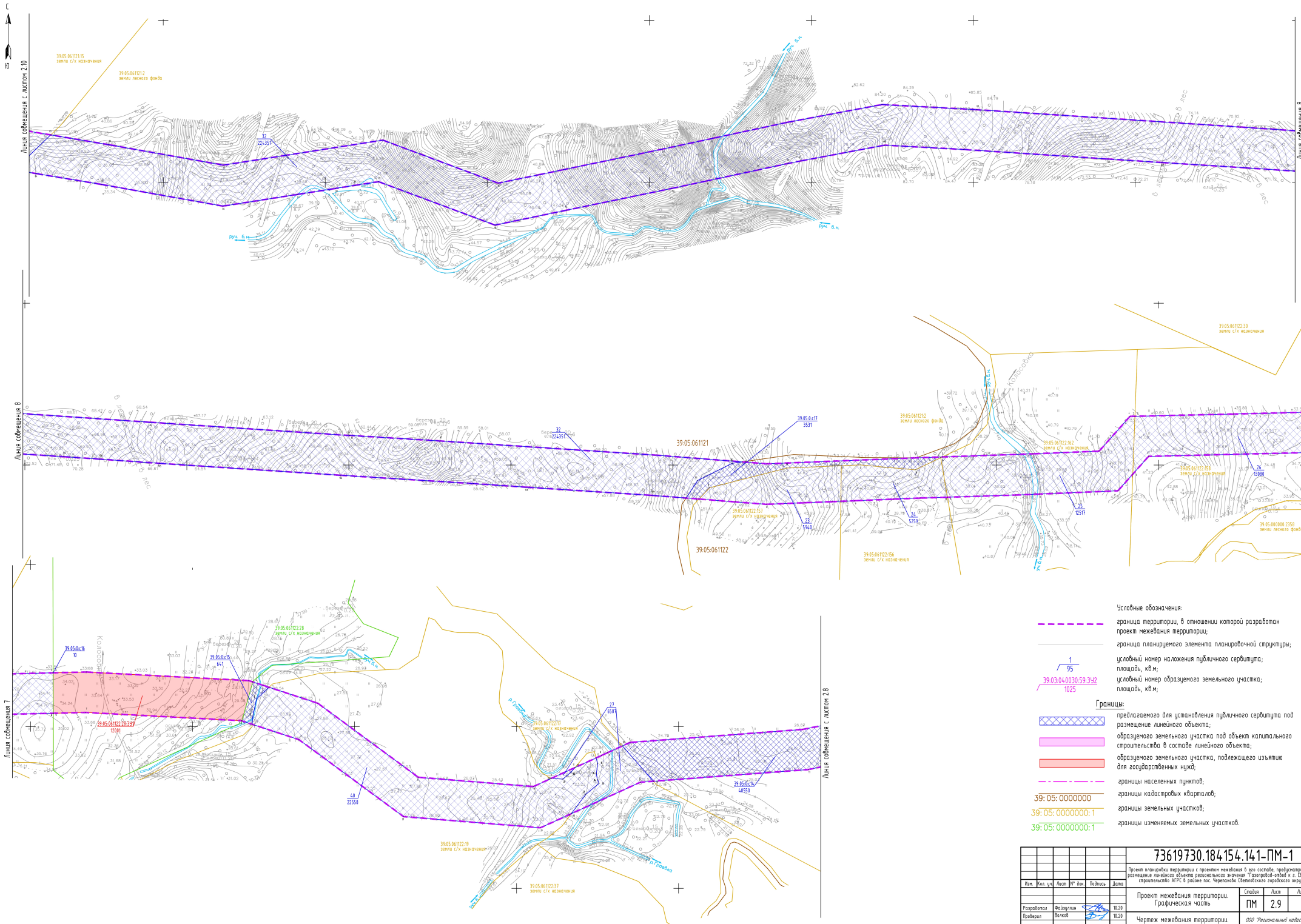

Условные обозначения:

- граница территории, в отношении которой разработан проект межевания территории;
- граница планируемого элемента планировочной структуры;
- 1 / 95 — условный номер наложения публичного сервитута; площадь, кв.м;
- 39:03:040030:59:ЗУ2 / 1025 — условный номер образуемого земельного участка; площадь, кв.м;

Границы:

- предлагаемого для установления публичного сервитута под размещение линейного объекта;
- образуемого земельного участка под объект капитального строительства в составе линейного объекта;
- образуемого земельного участка, подлежащего изъятию для государственных нужд;
- границы населенных пунктов;
- 39:05:0000000 — границы кадастровых кварталов;
- 39:05:0000000:1 — границы земельных участков;
- 39:05:0000000:1 — границы изменяемых земельных участков.

							73619730.184154.141-ПМ-1	
Изм.	Кол. уч.	Лист	N° док.	Подпись	Дата		Проект планировки территории с проектом межевания в его составе, предусматривающий размещение линейного объекта регионального значения "Газопровод-отвод к г. Светлый и строительство АГРС в районе пос. Черемшанка Светлинского городского округа"	
						Проект межевания территории. Графическая часть	Стадия: ПМ	Лист: 2.9
Разработал		Файзуллин			10.26			
Проверил		Волков			10.26	Чертеж межевания территории. М 1:2000	ООО "Региональный кадастровый центр", г. Оренбург	

Согласовано:

Инв. N° подл. | Подпись и дата | Взам. инв. N°

Формат А1

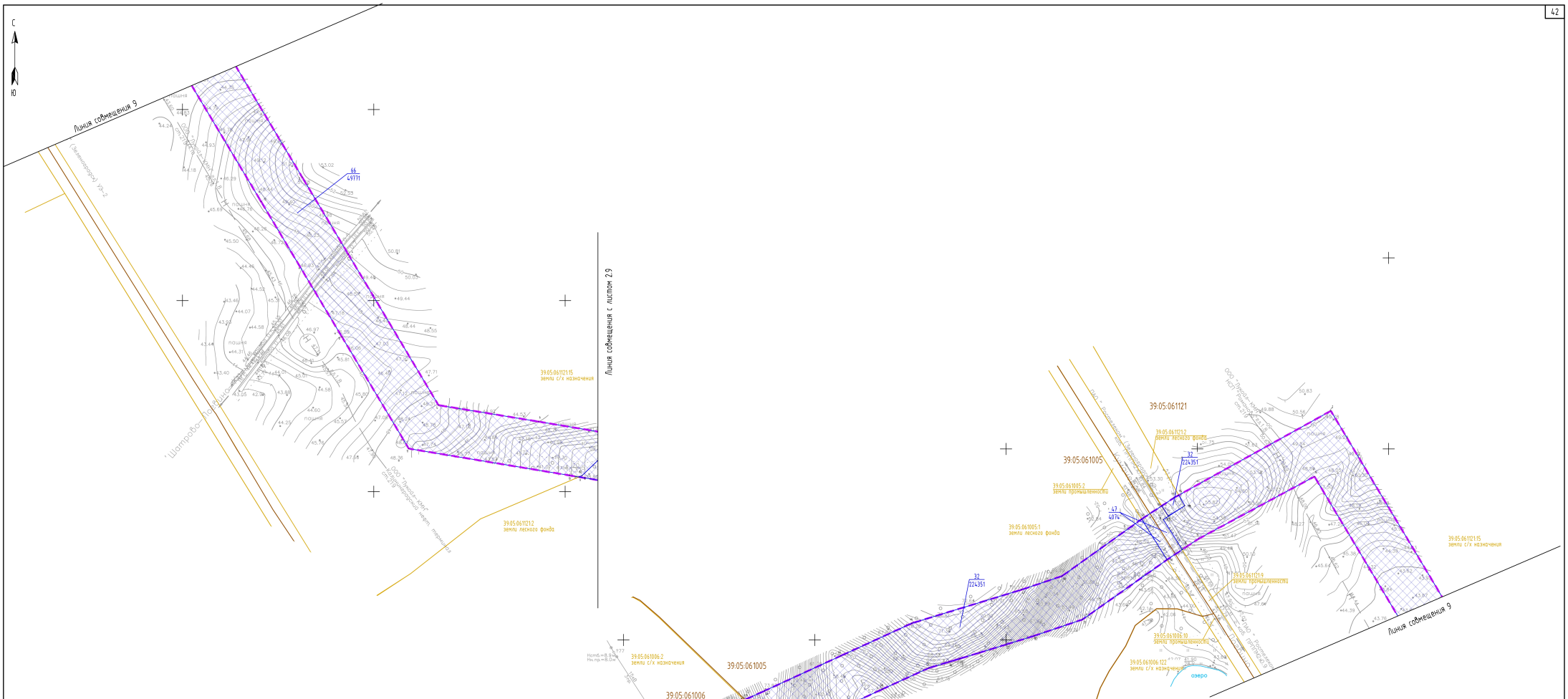

Условные обозначения:

- граница территории, в отношении которой разработан проект межевания территории;
- граница планируемого элемента планировочной структуры;
- 1/95 — условный номер наложения публичного сервитута; площадь, кв.м;
- 39:03:040030:59:ЗУ2/1025 — условный номер образуемого земельного участка; площадь, кв.м;

Границы:

- предлагаемого для установления публичного сервитута под размещение линейного объекта;
- образуемого земельного участка под объект капитального строительства в составе линейного объекта;
- образуемого земельного участка, подлежащего изъятию для государственных нужд;
- границы населенных пунктов;
- 39: 05: 0000000 — границы кадастровых кварталов;
- 39: 05: 0000000: 1 — границы земельных участков;
- 39: 05: 0000000: 1 — границы изменяемых земельных участков.

Изм.	Кол. уч.	Лист	N° док.	Подпись	Дата
Разработал		Файзуллин			10.26
Проверил		Волков			10.26

73619730.184154.141-ПМ-1

Проект планировки территории с проектом межевания в его составе, предусматривающий размещение линейного объекта регионального значения "Газопровод-отвод к г. Светлый и строительство АГРС в районе пос. Черемшанка Светлинского городского округа"

Проект межевания территории. Графическая часть

Стадия	Лист	Листов
ПМ	2.10	

Чертеж межевания территории. М 1:2000

ООО "Региональный кадастровый центр", г. Оренбург

Согласовано:

Инв. N° подл. | Подпись и дата | Взам. инв. N°

Формат А1

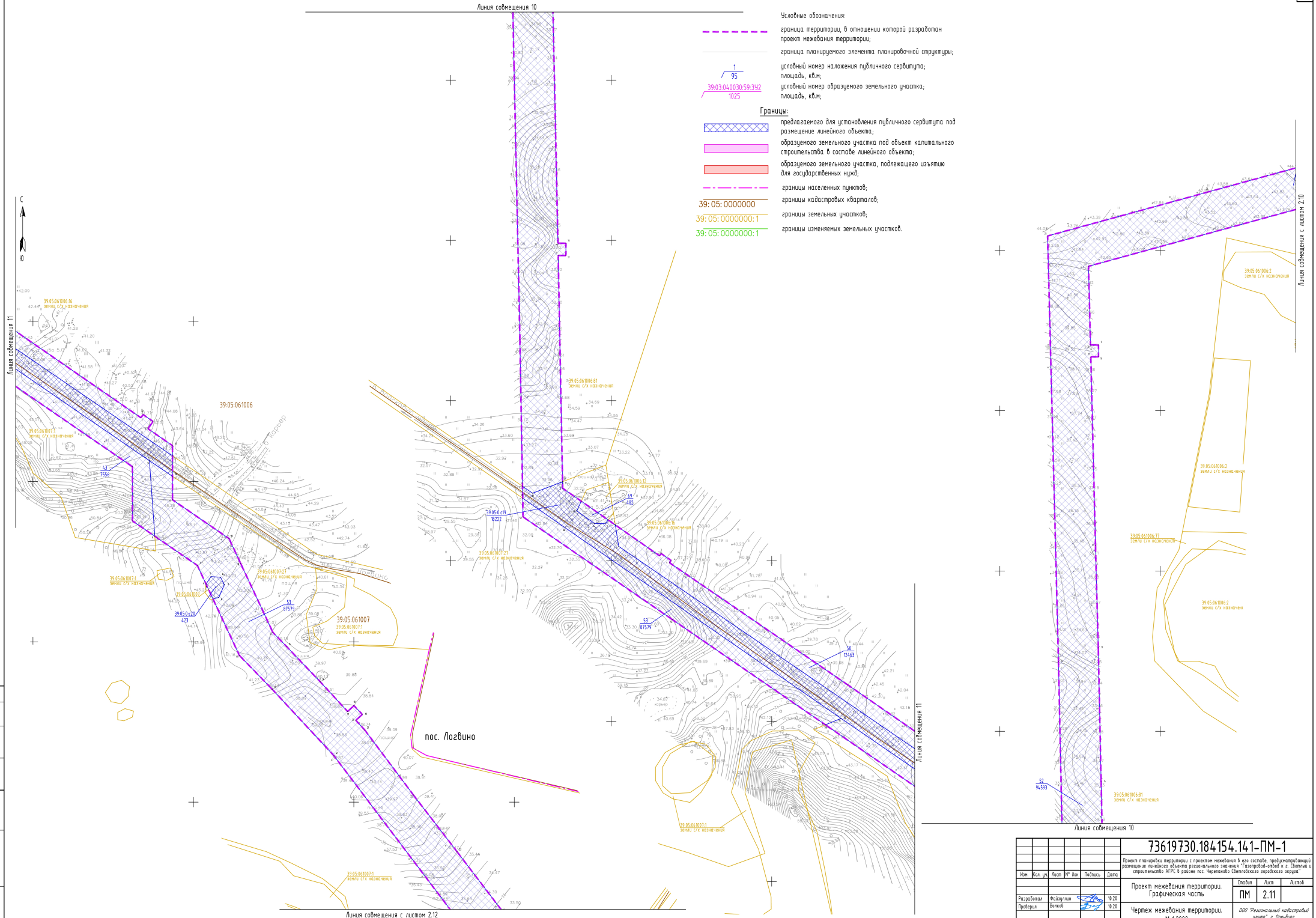

						73619730.184154.141-ПМ-1		
						Проект планировки территории с проектом межевания в его составе, предусматривающий размещение линейного объекта регионального значения "Газопровод-отвод к г. Светлый и строительства АГРС в районе пос. Черепаново Светлогорского городского округа"		
Изм.	Кол. уч.	Лист	N° док.	Подпись	Дата	Проект межевания территории. Графическая часть	Стадия	Лист	Листов
Разработал		Файзуллин			10.26		ПМ	2.11	
Проверил		Волков			10.26	Чертеж межевания территории. М 1:2000	ООО "Региональный кадастровый центр", г. Оренбург		

Согласовано:

Инв. N° подл. | Подпись и дата | Взам. инв. N°

Формат А1

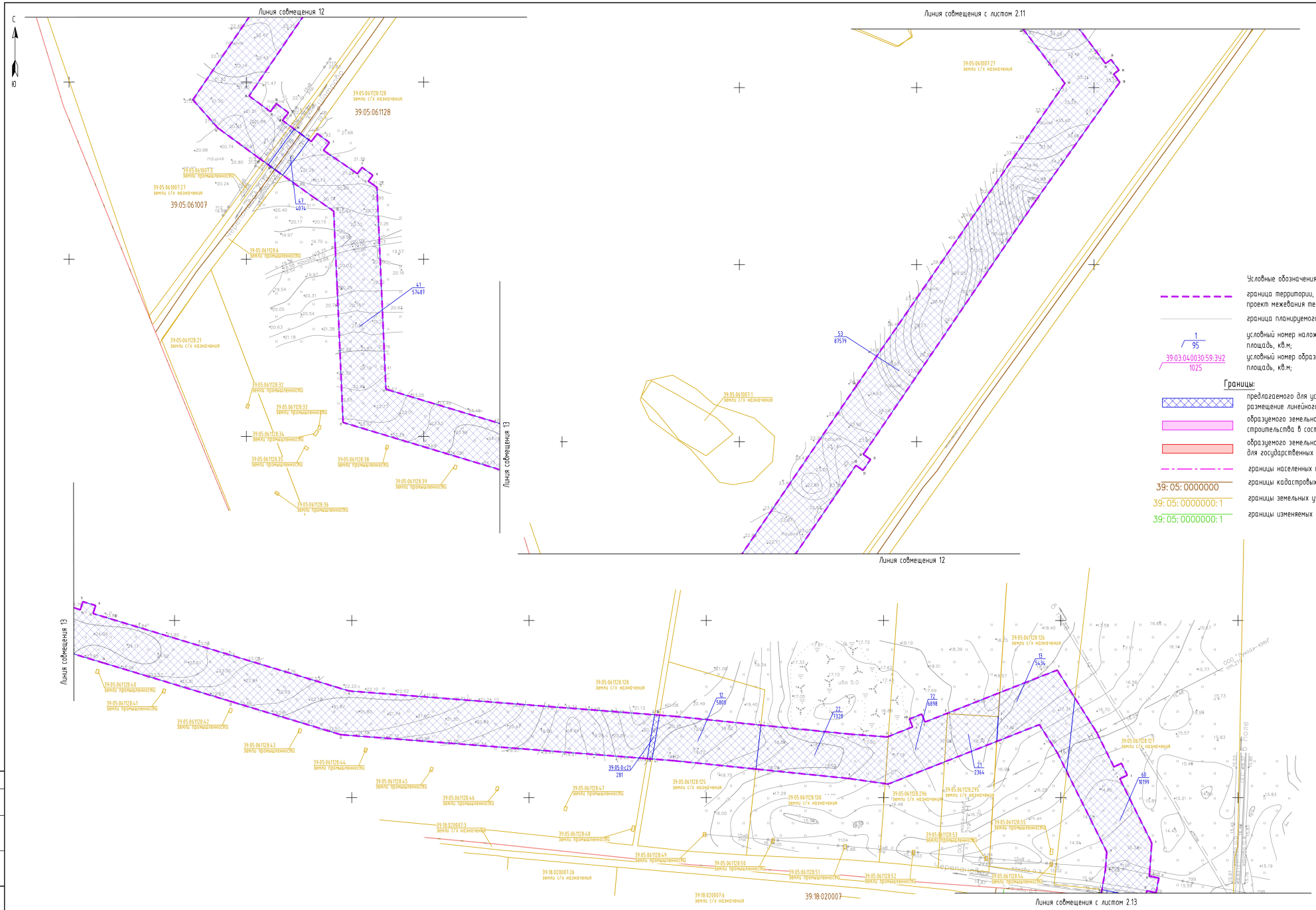

Изм.	Кол. уч.	Лист	N° док.	Подпись	Дата
Разработал		Файзуллин			10.26
Проверил		Волков			10.26

73619730.184154.141-ПМ-1

Проект планировки территории с проектом межевания в его составе, предусматривающий размещение линейного объекта регионального значения "Газопровод-отвод к г. Светлый и строительство АГРС в районе пос. Черепаново Светлинского городского округа"

Проект межевания территории. Графическая часть	Стадия	Лист	Листов
	ПМ	2.12	
Чертеж межевания территории. М 1:2000	ООО "Региональный кадастровый центр", г. Оренбург		

Согласовано:

Инв. N° подл. | Подпись и дата | Взам. инв. N°

Формат А1

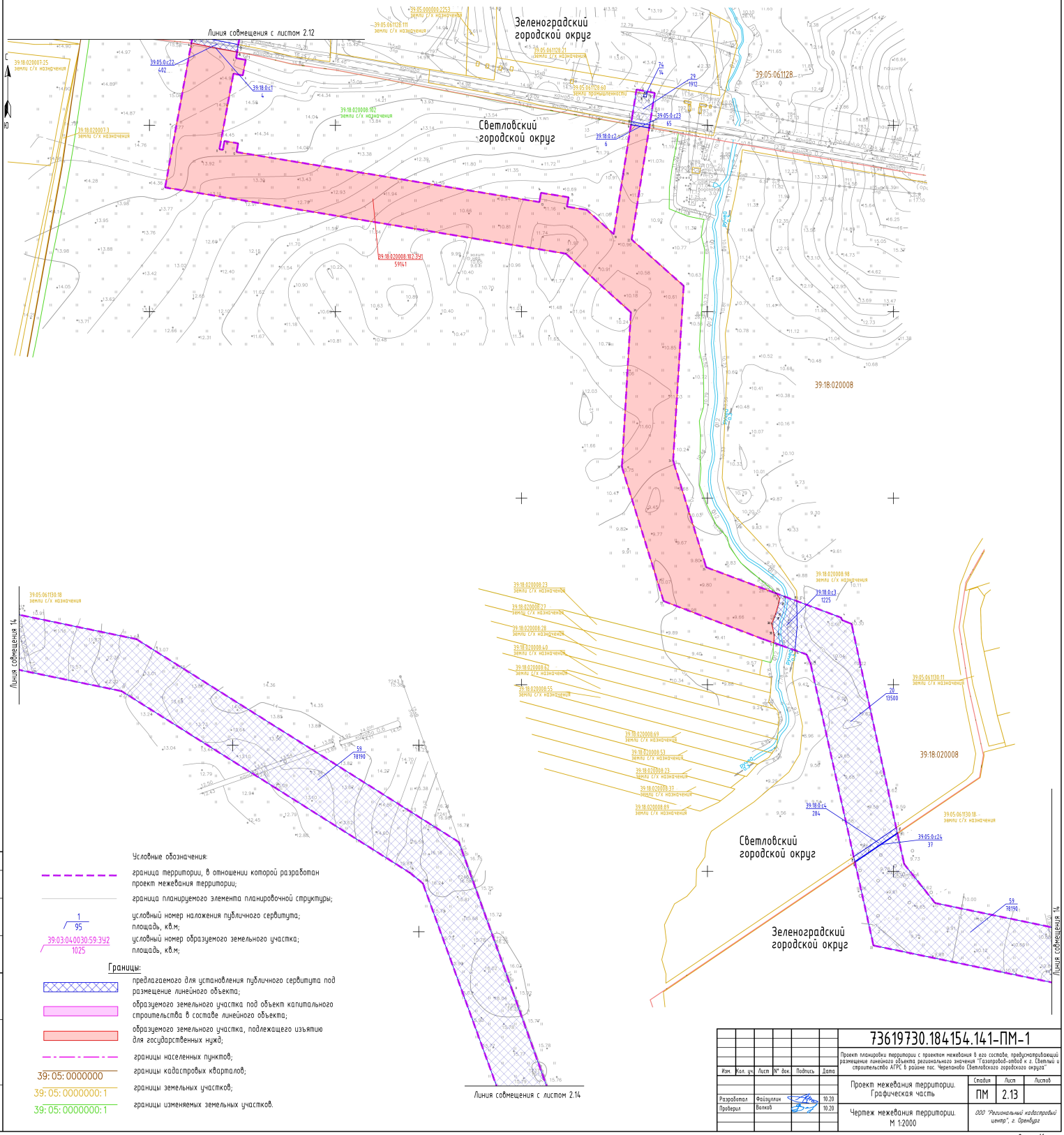

Изм.	Кол. уч.	Лист	№ док.	Подпись	Дата
Разработал		Файзуллин			10.20
Проверил		Волков			10.20

73619730.184154.141-ПМ-1

Проект планировки территории с проектом межевания в его составе, предусматривающий размещение линейного объекта регионального значения "Газопровод-отвод к г. Светлый и строительство АГРС в районе пос. Черепаново Светловского городского округа"

Проект межевания территории. Графическая часть	Стадия	Лист	Листов
	ПМ	2.13	
Чертеж межевания территории. М 1:2000	ООО "Региональный кадастровый центр"; г. Оренбург		

Согласовано:

Инв. № подл. | Подпись и дата | Взам. инв. №

Формат А1

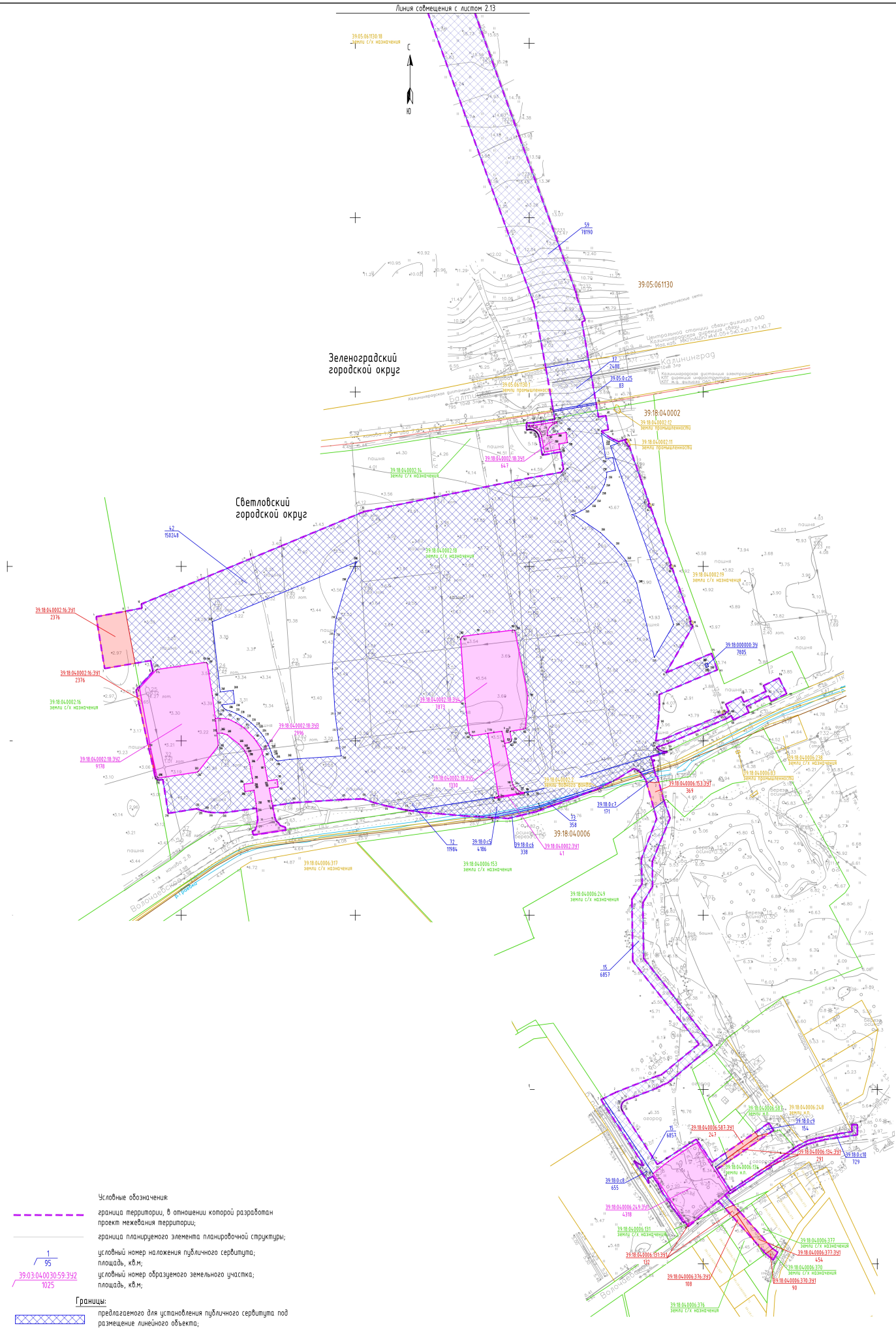

Условные обозначения:

- граница территории, в отношении которой разработан проект межевания территории;
- граница планируемого элемента планировочной структуры;
- 1 / 95 — условный номер наложения публичного сервитута; площадь, кв.м;
- 39:03:040030:59:ЗУ2 / 1025 — условный номер образуемого земельного участка; площадь, кв.м;

Границы:

- предлагаемого для установления публичного сервитута под размещение линейного объекта;
- образуемого земельного участка под объект капитального строительства в составе линейного объекта;
- образуемого земельного участка, подлежащего изъятию для государственных нужд;
- границы населенных пунктов;
- 39: 05: 0000000 — границы кадастровых кварталов;
- 39: 05: 0000000: 1 — границы земельных участков;
- 39: 05: 0000000: 1 — границы изменяемых земельных участков.

Согласовано:

Инв. № подл. | Подпись и дата | Взам. инв. №

Изм.	Кол. уч.	Лист	№ док.	Подпись	Дата
Разработал		Файзуллин			10.20
Проверил		Волков			10.20

73619730.184154.141-ПМ-1

Проект планировки территории с проектом межевания в его составе, предусматривающий размещение линейного объекта регионального значения "Газопровод-отвод к г. Светлый и строительство АГРС в районе пос. Черепаново Светловского городского округа"

Проект межевания территории. Графическая часть	Стадия	Лист	Листов
	ПМ	2.14	
Чертеж межевания территории. М 1:2000	ООО "Региональный кадастровый центр", г. Оренбург		

Формат А1

В ЕГО СОСТАВЕ, ПРЕДУСМАТРИВАЮЩИЙ РАЗМЕЩЕНИЕ ЛИНЕЙНОГО ОБЪЕКТА РЕГИОНАЛЬНОГО ЗНАЧЕНИЯ «ГАЗОПРОВОД-ОТВОД К Г.СВЕТЛЫЙ И СТРОИТЕЛЬСТВО АГРС В РАЙОНЕ ПОС. ЧЕРЕПАНОВО СВЕТЛОВСКОГО ГОРОДСКОГО ОКРУГА»

ОСНОВНАЯ ЧАСТЬ ПРОЕКТА МЕЖЕВАНИЯ ТЕРРИТОРИИ

ТЕКСТОВАЯ ЧАСТЬ

1. Перечень и сведения о площади образуемых земельных участков, в том числе возможные способы их образования

В отвод проектируемого объекта попадают земли запаса, лесного фонда, населенных пунктов, промышленности и сельскохозяйственного назначения.

На большую часть трассы проектом предлагается установить публичный сервитут в пределах охранной зоны проектируемого линейного объекта в соответствии со ст. 39.37 Земельного Кодекса РФ. Перечень приведен в таблице 1.1 Перечень и сведения о площади образуемых земельных участков, предлагаемых для наложения публичного сервитута.

Под объектами капитального строительства, входящими в состав линейного объекта предлагается образование земельных участков в постоянное пользование:

№	Объект капитального строительства (ОКС)
1	Камера запуска очистного устройства (КЗОУ)
2	Автоматизированная система контроля перевозок 1 (АСКП 1)
3	Крановый узел 16 (КУ 16)
4	Камера приема очистного устройства (КПОУ)
5	Автоматизированная газораспределительная станция (АГРС)
6	Автоматизированная система контроля перевозок 2 (АСКП 2)
7	Дом операторов

Перечень земельных участков под объектами капитального строительства, входящими в состав линейного объекта приведен в таблице 1.2 Перечень и сведения о площади образуемых земельных участков для размещения объектов капитального строительства, входящих в состав линейного объекта.

На ряд земельных участков в соответствии со ст. 39.39 Земельного Кодекса РФ установить публичные сервитуты невозможно. Части таких земельных участков проектом предлагается к изъятию для государственных нужд. Перечень приведен в таблице 1.3 Перечень и сведения о площади земельных участков и их частей в отношении которых предлагается изъятие для государственных нужд.

Таблица 1.1 - Перечень и сведения о площади образуемых земельных участков, предлагаемых для наложения публичного сервитута

№ п/п	Условный номер наложения публичного сервитута	Кадастровый номер исходного з.у. по сведениям Росреестра	Вид права	Правообладатель	Площадь образуемого сервитута, кв. м.
1	12	39:05:061128:125	Собственность	Яремчук Геннадий Владимирович	5808

№ п/п	Условный номер наложения публичного сервитута	Кадастровый номер исходного з.у. по сведениям Росреестра	Вид права	Правообладатель	Площадь образуемого сервитута, кв. м.
2	13	39:05:061128:126	Долевая собственность 1/3	Хитрин Игорь Юрьевич Макеева Валентина Валентиновна Крылов Виталий Валентинович	5434
3	14	39:03:040030:416	Неразграниченная собственность Аренда (договор с администрацией Гурьевска)	Сизов Александр Викторович (с 08.12.2014 по 31.10.2024)	862
4	15	39:18:040006:249	Собственность Аренда	Субъект РФ - Калининградская область Пугачев Илья Анатольевич (с 17.05.2017 по 16.05.2020)	6857
5	16	39:03:040030:196	Собственность	Новиков Игорь Витальевич	563
6	17	39:05:000000:2242	Собственность	Иванченков Максим Анатольевич	5010
7	18	39:03:040030:21	Собственность	Зыкин Павел Павлович	5914
8	19	39:03:040030:446	Неразграниченная собственность Аренда (договор с администрацией Гурьевска)	Гришанов Евгений Николаевич (с 04.08.2016 по 01.07.2065)	11818
9	20	39:18:020008:98	Собственность	Гренц Владимир Константинович	13500
10	21	39:05:061128:295	Собственность	ООО "Лукойл-Калининградморнефть"	2364
11	22	39:05:061128:130	Долевая собственность 1/4	Тюменцева Ольга Геннадьевна Середнева Елена Александровна Горбунов Константин Александрович Казамарова Надежда Геннадьевна	7328
12	23	39:05:061122:157	Собственность	Черкасов Вадим Александрович	5940
13	24	39:05:061122:156	Собственность	Черкасов Вадим Александрович	5259
14	25	39:05:061122:162	Собственность	Черкасов Вадим Александрович	12517
15	26	39:05:061122:158	Собственность	Черкасов Вадим Александрович	13080
16	27	39:05:000000:538	Общая долевая собственность	Никитина Любовь Сергеевна; Власенко Галина Николаевна; Алексеенко Лариса Петровна;	6507

№ п/п	Условный номер наложения публичного сервитута	Кадастровый номер исходного з.у. по сведениям Росреестра	Вид права	Правообладатель	Площадь образуемого сервитута, кв. м.
				Ананченко Анатолий Михайлович; Рева Михаил Васильевич; Мишин Владимир Юрьевич; Иванова Юлия Сергеевна;	
17	28	39:05:000000:520	Общая долевая собственность	214 правообладателя (физ лица + юр лица)	358
18	29	39:05:000000:516	Общая долевая собственность	12 собственников (физ лица)	1912
19	30	39:03:040030:59	Собственность Постоянное (бессрочное) пользование	РФ ФГКУ "Северо-Западное территориальное управление имущественных отношений" Министерства обороны РФ	225176
20	31	39:05:061117:6	Собственность Постоянное (бессрочное) пользование	РФ ФКГУ "Управление лесного хозяйства и природопользования" Министерства обороны РФ"	82105
21	32	39:03:000000:22	Собственность Постоянное (бессрочное) пользование Аренда Аренда Аренда Безвозмездное (срочное) пользование земельным/ лесным участком	РФ МП КХ "Водоканал" го "Город Калининград" "КАРТЭ" (с 16.04.2013 по 14.02.2022) АО "Янтарьэнерго" (с 28.09.2007 по 28.09.2056; с 21.08.2007 по20.08.2056 "Атлантпромресурс" (с 09.06.2011 по 02.05.2060) Калининградская Епархия Русской Православной Церкви	224351
22	33	*39:03:000000:237*	Собственность Аренда Безвозмездное (срочное) пользование земельным/ лесным участком	РФ "КАРТЭ" (с 16.04.2013 по 14.02.2022) Калининградская Епархия Русской Православной Церкви	52423
23	34	*39:05:000000:30*	Собственность	РФ	5474

№ п/п	Условный номер наложения публичного сервитута	Кадастровый номер исходного з.у. по сведениям Росреестра	Вид права	Правообладатель	Площадь образуемого сервитута, кв. м.
24	35	*39:03:000000:19*	Собственность Аренда	РФ ПАО "Газпром" (с 12.01.2006)	447
25	36	*39:00:000000:28*	Собственность Аренда	РФ "Российские железные дороги" (с 29.04.2004 на 49 лет)	1096
26	37	*39:00:000000:32*	Собственность Аренда Аренда	РФ "Российские железные дороги" (с 29.04.2004 на 49 лет) Содружество - Соя (с 01.04.2010 по 31.10.2053) - договор субаренды	2488
27	38	39:03:040030:444	Собственность	Субъект РФ Калининградская область	5574
28	39	39:05:061006:2	Собственность	Субъект РФ Калининградская область	22510
29	40	39:05:061122:19	Собственность	Субъект РФ Калининградская область	22558
30	41	39:05:061128:128	Собственность Безвозмездное (срочное) пользование	Субъект РФ Калининградская область Данные о правообладателе отсуствуют (№бп-2016-60/кфх от 16.05.2016 сроком до 02.05.2020)	57487
31	42	39:18:040002:18	Собственность	Субъект РФ Калининградская область	150248
32	43	39:05:061007:1	Собственность	Субъект РФ Калининградская область	7556
33	44	39:05:000000:2092	Собственность Постоянное (бессрочное) пользование	Субъект РФ Калининградская область ГКУ КО "Управление дорожного хозяйства Калининградской области"	773,0
34	45	39:00:000000:19030	Собственность Постоянное (бессрочное) пользование	Субъект РФ Калининградская область ГКУ КО "Управление дорожного хозяйства Калининградской области"	240
35	46	39:03:040030:191	Собственность	Субъект РФ Калининградская область	5992
36	47	*39:05:000000:29*	Собственность	Субъект РФ Калининградская область	4074

№ п/п	Условный номер наложения публичного сервитута	Кадастровый номер исходного з.у. по сведениям Росреестра	Вид права	Правообладатель	Площадь образуемого сервитута, кв. м.
			Постоянное (бессрочное) пользование	ГКУ КО "Управление дорожного хозяйства Калининградской области"	
37	48	39:05:060701:81	Данные о правообладателе отсутствуют Аренда	АО "Янтарьэнеро" (с 29.03.2018 по 15.03.2067)	34283
38	49	39:03:040030:258	Собственность	"ФИТО-ДЕПО"	3779
39	50	39:05:061006:16	Собственность	"Гефест"	12463
40	51	39:05:060703:229	Собственность Аренда	"Аграрная инвестиционная компания" "Молочная фабрика" (с 07.09.2016 по 30.09.2032)	8629
41	52	39:05:061006:81	Собственность Аренда	"Аграрная инвестиционная компания" "Молочная фабрика" (с 07.09.2016 по 30.09.2032)	94593
42	53	39:05:061007:27	Собственность Аренда	"Аграрная инвестиционная компания" "Молочная фабрика" (с 07.09.2016 по 30.09.2032)	87579
43	54	39:05:061117:10	Собственность Аренда	"Аграрная инвестиционная компания" "Молочная фабрика" (с 07.09.2016 по 30.09.2032)	42012
44	55	39:05:061125:87	Собственность Аренда	"Аграрная инвестиционная компания" "Молочная фабрика" (с 07.09.2016 по 30.09.2032)	63291
45	56	39:05:061125:90	Собственность Аренда	"Аграрная инвестиционная компания" "Молочная фабрика" (с 07.09.2016 по 30.09.2032)	23049
46	57	39:05:061115:221	Собственность Постоянное (бессрочное) пользование	Субъект РФ Калининградская область ГКУ КО "Управление дорожного хозяйства Калининградской области"	455
47	58	39:05:060509:40	Собственность Аренда	"Аграрная инвестиционная компания" "Молочная фабрика" (с 07.09.2016 по 30.09.2032)	349
48	59	39:05:061130:18	Собственность	"Аграрная инвестиционная	78190

№ п/п	Условный номер наложения публичного сервитута	Кадастровый номер исходного з.у. по сведениям Росреестра	Вид права	Правообладатель	Площадь образуемого сервитута, кв. м.
			Аренда	компания" "Молочная фабрика" (с 07.09.2016 по 30.09.2032)	
49	60	39:05:061128:127	Собственность	"Аграрная инвестиционная компания"	10199
50	61	39:05:061115:222	Собственность Аренда	"Аграрная инвестиционная компания" "Молочная фабрика" (с 07.09.2016 по 30.09.2032)	99197
51	62	39:05:060702:44	Собственность Аренда	"Аграрная инвестиционная компания" "Молочная фабрика" (с 07.09.2016 по 30.09.2032)	44905
52	63	39:05:061123:568	Собственность	ООО "АГРОИНКОМ"	34147
53	64	39:05:061123:569	Собственность	ООО "АГРОИНКОМ"	13021
54	65	39:03:040030:148	Данные о правообладателе отсутствуют Аренда - Договор с администрацией МО "Гурьевский район"	ПАО "Газпром" (с 10.01.2002)	1809
55	66	*39:05:000000:531*	Собственность Аренда Аренда	"Аграрная инвестиционная компания" "Молочная фабрика" (с 07.09.2016 по 30.09.2032) ООО "Друзья" (с 14.11.2019 по 31.12.2024)	49771
56	67	39:03:040030:434	Сведения отсутствуют	Сведения отсутствуют	127
57	68	39:05:061123:14	Сведения отсутствуют	Сведения отсутствуют	1268
58	69	39:05:061006:12	Сведения отсутствуют	Сведения отсутствуют	482
59	70	39:05:060701:767	Сведения отсутствуют	Сведения отсутствуют	876
60	72	39:05:061128:295	Сведения отсутствуют	Сведения отсутствуют	6898
61	73	*39:18:000000:20*	Сведения отсутствуют	Сведения отсутствуют	358
62	74	*39:05:000000:296*	Сведения отсутствуют	Сведения отсутствуют	14
63	39:03:0:с1	39:03:000000	-	-	669
64	39:03:0:с2	39:03:000000	-	-	110
65	39:03:0:с3	39:03:000000	-	-	648
66	39:03:0:с4	39:03:000000	-	-	315
67	39:03:0:с5	39:03:000000	-	-	388
68	39:03:0:с6	39:03:000000	-	-	215
69	39:03:0:с7	39:03:000000	-	-	500

№ п/п	Условный номер наложения публичного сервитута	Кадастровый номер исходного з.у. по сведениям Росреестра	Вид права	Правообладатель	Площадь образуемого сервитута, кв. м.
70	39:05:0:c1	39:05:000000	-	-	534
71	39:05:0:c2	39:05:000000	-	-	8893
72	39:05:0:c3	39:05:000000	-	-	42
73	39:05:0:c4	39:05:000000	-	-	45
74	39:05:0:c5	39:05:000000	-	-	1098
75	39:05:0:c6	39:05:000000	-	-	494
76	39:05:0:c7	39:05:000000	-	-	214
77	39:05:0:c8	39:05:000000	-	-	94
78	39:05:0:c9	39:05:000000	-	-	6
79	39:05:0:c10	39:05:000000	-	-	248
80	39:05:0:c11	39:05:000000	-	-	57
81	39:05:0:c12	39:05:000000	-	-	238
82	39:05:0:c13	39:05:000000	-	-	233
83	39:05:0:c14	39:05:000000	-	-	48550
84	39:05:0:c15	39:05:000000	-	-	641
85	39:05:0:c16	39:05:000000	-	-	10
86	39:05:0:c17	39:05:000000	-	-	3531
87	39:05:0:c18	39:05:000000	-	-	4210
88	39:05:0:c19	39:05:000000	-	-	18222
89	39:05:0:c20	39:05:000000	-	-	423
90	39:05:0:c21	39:05:000000	-	-	281
91	39:05:0:c22	39:05:000000	-	-	402
92	39:05:0:c23	39:05:000000	-	-	65
93	39:05:0:c24	39:05:000000	-	-	37
94	39:05:0:c25	39:05:000000	-	-	83
95	39:18:0:c1	39:18:000000	-	-	4
96	39:18:0:c2	39:18:000000	-	-	6
97	39:18:0:c3	39:18:000000	-	-	1225
98	39:18:0:c4	39:18:000000	-	-	284
99	39:18:0:c5	39:18:000000	-	-	4186
100	39:18:0:c6	39:18:000000	-	-	338
101	39:18:0:c7	39:18:000000	-	-	171
102	39:18:0:c8	39:18:000000	-	-	655
103	39:18:0:c9	39:18:000000	-	-	154
104	39:18:0:c10	39:18:000000	-	-	729
		Итого			1792595

Таблица 1.2 - Перечень и сведения о площади образуемых земельных участков для размещения объектов капитального строительства, входящих в состав линейного объекта

№ п/п	Условный номер з.у.	Вид права исходного з.у.	Правообладатель	Разрешенное использование образуемого з.у.	Площадь образуемого з.у., кв. м.	Способ образования з.у.
1	39:03:040030:59:ЗУ1	Собственность	РФ	трубопроводный транспорт» (код 7.5)	7116	Раздел земельного участка
2	39:03:040030:59:ЗУ2	Постоянное (бессрочное) пользование	ФГКУ "Северо-Западное территориальное управление имущественных отношений" Министерства обороны РФ		2245	
3	39:05:061125:87:ЗУ1	Собственность	"Аграрная инвестиционная компания"		23082	
4	39:05:060509:40:ЗУ1	Аренда -	"Молочная фабрика" (с 07.09.2016 по 30.09.2032) -		5730	
5	39:05:061125:90:ЗУ1				4203	
6	39:05:000000:ЗУ1	-	-		1666	
7	39:05:061125:5:ЗУ1	Собственность	РФ		172	
8	39:05:060509:5:ЗУ1	Собственность	РФ		172	
9	39:18:040002:18:ЗУ1	Собственность	Субъект РФ Калининградская область		647	
10	39:18:040002:18:ЗУ2	Собственность	Субъект РФ Калининградская область		9178	
11	39:18:040002:18:ЗУ3	Собственность	Субъект РФ Калининградская область		2996	
12	39:18:040002:18:ЗУ4	Собственность	Субъект РФ Калининградская область		7873	
13	39:18:040002:18:ЗУ5	Собственность	Субъект РФ Калининградская область		1330	
14	39:18:040002:ЗУ1	-	-		41	
15	39:18:040006:249:ЗУ1	Собственность Аренда	Субъект РФ - Калининградская область Пугачев Илья Анатольевич (с 17.05.2017 по 16.05.2020)		4318	
	Итого				70769	

Таблица 1.3 – Перечень и сведения о площади земельных участков и их частей в отношении которых предлагается изъятие для государственных нужд

№ п/п	Условный номер з.у.	Вид права исходного з.у.	Правообладатель	Разрешенное использование образуемого з.у.	Площадь образуемого з.у., кв. м.	Способ образования з.у.
1	39:05:061122:28	Собственность	Черкасов Вадим Александрович	трубопроводный транспорт» (код 7.5)	12001	Раздел земельного участка в связи с изъятием для государственных нужд
2	39:05:061115:21	Собственность	Кокорин Андрей Валерьевич		16955	
3	39:18:020008:102	Собственность	Гренц Элла Давидовна		59141	
4	39:18:040006:587	Собственность	Косовцов Станислав Владимирович		247	
5	39:18:040006:134	Долевая собственность 1/2	Жмурко Юрий Федорович Жмурко Александра Сергеевна		291	
6	39:18:040006:376	Собственность	Еремия Татьяна Викторовна		108	
7	39:18:040006:377	Собственность	Литвишко Сергей Сергеевич		454	
8	39:18:040002:16	Собственность Аренда	Земцов Егор Андреевич ООО "Олимп-Дизайн" (с 01.12.2017 по 30.11.2020)		2376	
9	39:18:040006:370	Собственность			90	
10	*39:18:000000:33*	Общая долевая собственность	43 правообладателя (физ лица + МО "Светловский ГО")		132	
11	39:18:040006:153	Собственность	Рогов Владимир Александрович		369	
	Итого				91795	

2. Вид разрешенного использования образуемых земельных участков соответствии с проектом планировки территории

Наименование вида разрешенного использования земельного участка: «трубопроводный транспорт» (код 7.5).

Вид разрешенного использования территории земельных участков, предназначенных для размещения проектируемого объекта – размещение нефтепроводов, водопроводов, газопроводов и иных трубопроводов, а также иных зданий и сооружений, необходимых для эксплуатации названных трубопроводов.

3. Целевое назначение лесов, вид (виды) разрешенного использования лесного участка, количественные и качественные характеристики лесного участка, сведения о нахождении лесного участка в границах особо защитных участков лесов (в случае,

если подготовка проекта межевания территории осуществляется в целях определения местоположения границ образуемых и (или) изменяемых лесных участков)

В отвод проектируемого объекта попадают лесного фонда.

Таблица 4.1 - Земельные участки, предлагаемые к образованию на территории лесного фонда

п/п	Номер образуемого земельного участка/ части земельного участка	Площадь, кв. м	Возможный способ образования	Примечание
1	39:05:000000:2373/чзу	16800	Раздел	Калининградское лесничество, Переславское участковое лесничество Квартал 64, выдел 27
2	39:05:061116:16/чзу	26193	Раздел	Калининградское лесничество, Переславское участковое лесничество Квартал 64, выдел 27, 28
3	39:05:061123:6/чзу	36309	Раздел	Калининградское лесничество, Переславское участковое лесничество Квартал 63, выдел 13
4	39:05:061121:2/чзу	121716	Раздел	Калининградское лесничество, Переславское участковое лесничество Квартал 34, выдел 25, 24 Квартал 38, выдел 16 Квартал 37, выдел 27 Квартал 36, выдел 47
5	39:05:061005:1/чзу	22580	Раздел	Калининградское лесничество, Переславское участковое лесничество Квартал 35, выдел 16, 18
Итого		**223598**	-	

3.1 Целевое назначение лесов

В соответствии с приказом Федерального агентства лесного хозяйства от 7 мая 2008 г. N 141 «Об определении количества лесничеств на территории Калининградской

области и установлении их границ» на территории Калининградской области Переславское участковое лесничество входит в состав Калининградского лесничества.

Леса на территории Калининградской области в соответствии со статьей 8 Федерального закона от 04.12.2006 № 201-ФЗ «О введении в действие Лесного кодекса Российской Федерации» отнесены к защитным лесам, что отражено в Лесном плане Калининградской области, утвержденном распоряжением Губернатора Калининградской области от 29.12.2018 № 218 «Об утверждении лесного плана Калининградской области», лесохозяйственном регламенте Калининградского лесничества.

Согласно указанным документам лесного планирования квартал 64, выдел 27, 28, квартал 63, выдел 13, 14, 6, квартал 34, выдел 25, 24, квартал 38, выдел 16, квартал 37, выдел 27, квартал 36, выдел 47, квартал 35, выдел 16, 18 Переславского участкового лесничества в которых расположены проектируемые лесные участки имеют следующие категории защитности лесов:

– леса, расположенные в зеленых зонах (леса, расположенные на землях лесного фонда и землях иных категорий, выделяемые в целях обеспечения защиты населения от воздействия неблагоприятных явлений природного и техногенного происхождения, сохранения и восстановления окружающей среды);

– леса, расположенные в защитных полосах лесов (леса, расположенные в границах полос отвода железных дорог и придорожных полос автомобильных дорог, установленных в соответствии с законодательством Российской Федерации о железнодорожном транспорте, законодательством об автомобильных дорогах и о дорожной деятельности);

– противоэрозионные леса (леса, предназначенные для охраны земель от эрозии).

Особо защитные участки лесов отсутствуют.

3.2 Виды разрешенного использования лесов на проектируемом лесном участке

Лесохозяйственным регламентом Калининградского лесничества в части квартал 64, выдел 27, 28, квартал 63, выдел 13, квартал 34, выдел 25, 24, квартал 38, выдел 16, квартал 37, выдел 27, квартал 36, выдел 47, квартал 35, выдел 16, 18 Переславского участкового лесничества, в котором расположены проектируемые лесные участки и соответственно в проектируемом лесном участке установлены следующие виды разрешенного использования лесов:

- Заготовка древесины;
- Заготовка и сбор недревесных лесных ресурсов (кроме заготовки пней);
- Заготовка пищевых лесных ресурсов и сбор лекарственных растений;
- Осуществление видов деятельности в сфере охотничьего хозяйства (кв. 35, 36, 63, 64);
- Ведение сельского хозяйства;
- Осуществление научно-исследовательской и образовательной деятельности;
- Осуществление рекреационной деятельности;
- Выращивание лесных плодовых, ягодных, декоративных растений, лекарственных растений;
- Выращивание посадочного материала лесных растений (саженцев, сеянцев);
- Выполнение работ по геологическому изучению недр, разработка месторождений полезных ископаемых (кв. 35, 36, 63, 64);
- Строительство и эксплуатация водохранилищ и иных искусственных водных объектов, а также гидротехнических сооружений, морских портов, морских терминалов, речных портов, причалов;
- Строительство, реконструкция, эксплуатация линейных объектов;
- Осуществление религиозной деятельности.

3.3 Распределение лесов

Общая площадь, га	в том числе									
	лесные земли					нелесные земли				
	Занятые лесными насаждениями - всего	в том числе покрытые лесными	Лесные питомники, плантации	не занятые лесными насаждениями	итого	дороги	Просеки	болота	другие	итого
1	2	3	4	5	6	7	8	9	10	11
22,36	-	-	-	-	-	-	22,36	-	-	22,36

3.4 Характеристика насаждений

Целевое назначение лесов	Лесничество	Участковое Лесничество / урочище (при наличии)	Лесной квартал, выдел / лесотаксационный выдел	Хозяйство, преобладающая порода	Площадь (га)/запас древесины при наличии (куб. м)	в том числе по группам возраста древостоя (га/куб. м)			
						Молодняки	Средневозрастные	Приспевающие	Спелые и перестойные
1	2	3	4	5	6	7	8	9	10
Защитные леса	Калининградское	Переславское участковое лесничество	64 / 27	Газопроводы	2,7 / -	-	-	-	-
			64 / 28	Газопроводы	1,4 / -	-	-	-	-
Защитные леса	Калининградское	Переславское участковое лесничество	63 / 13	Газопроводы	1,8 / -	-	-	-	-
Защитные леса	Калининградское	Переславское участковое лесничество	34 / 25	Газопроводы	0,7 / -	-	-	-	-
			34 / 24	10Б+Ос, Д, Е, Олч	0,7 / 160	-	-	-	160
Защитные леса	Калининградское	Переславское участковое лесничество	38 / 16	Газопроводы	2,3 / -	-	-	-	-
Защитные леса	Калининградское	Переславское участковое лесничество	37 / 27	Газопроводы	2,8 / -	-	-	-	-
Защит	Калини	Переслав	36 / 47	Газопров	2,6 / -	-	-	-	-

Целевое назначение лесов	Лесничество	Участковое Лесничество / урочище (при наличии)	Лесной квартал, выдел / лесотаксационный выдел	Хозяйство, преобладающая порода	Площадь (га)/запас древесины при наличии (куб. м)	в том числе по группам возраста древостоя (га/куб. м)			
						Молодняки	Средневозрастные	Приспевающие	Спелые и перестойные
1	2	3	4	5	6	7	8	9	10
ные леса	нградское	ское участковое лесничество		оды					
Защитные леса	Калининградское	Переславское участковое лесничество	35 / 16	Газопроводы	0,7 / -	-	-	-	-
			35 / 18	Газопроводы	0,7 / -	-	-	-	-

3.5 Средние таксационные показатели насаждений лесного участка

Целевое назначение лесов	Лесной квартал, выдел / лесотаксационный выдел	Хозяйство, преобладающая порода	Состав насаждений	Возраст	Бонитет	Полнота	Средний запас древесины (куб. м/га)		
							Средневозрастные	Приспевающие	Спелые и перестойные
1	2	3	4	5	6	7	8	9	10
Защитные леса	64 / 27	Газопроводы	-	-	-	-	-	-	-
	64 / 28	Газопроводы	-	-	-	-	-	-	-
Защитные леса	63 / 13	Газопроводы	-	-	-	-	-	-	-
Защитные леса	34 / 25	Газопроводы	-	-	-	-	-	-	-
	34 / 24	Газопроводы	10Б+Ос, Д, Е, Олч	75	1	0,5	-	-	160
Защитные леса	38 / 16	Газопроводы	-	-	-	-	-	-	-
Защитные леса	37 / 27	Газопроводы	-	-	-	-	-	-	-
Защитные леса	36 / 47	Газопроводы	-	-	-	-	-	-	-
Защитные леса	35 / 16	Газопроводы	-	-	-	-	-	-	-
	35 / 18	Газопроводы	-	-	-	-	-	-	-

3.6 Объекты лесной инфраструктуры

№ п/п	Лесничество	Участковое лесничество / урочище (при наличии)	Лесной квартал, выдел	Лесотаксационный выдел	Наименование объекта	Единица измерения	Объем
1	2	3	4	5	6	7	8
-	-	-	-	-	-	-	-

3.7 Особо защитные участки лесов

Согласно данным государственного лесного реестра на проектируемом лесном участке особо защитные участки лесов (ОЗУ), особо охраняемые природные территории (ООПТ) отсутствуют.

№ п/п	Лесничество	Участковое лесничество / урочище (при наличии)	Лесной квартал, выдел	Лесотаксационный выдел	Назначение	Площадь, га
1	2	3	4	5	6	7
-	-	-	-	-	-	-

3.8 Объекты, не связанные с созданием лесной инфраструктуры

№ п/п	Лесничество	Участковое Лесничество / урочище (при наличии)	Лесной квартал, выдел	Лесотаксационный выдел	Наименование объекта	Единица измерения	Объем
1	2	3	4	5	6	7	8
-	-	-	-	-	-	-	-

3.9 Права третьих лиц: отсутствуют

3.10 Сведения об ограничениях использования лесов

С учетом целевого назначения, правового режима лесов и вида использования лесов, установленного лесным законодательством Российской Федерации, лесохозяйственным регламентом Переславского лесничества предусмотрены следующие ограничения в использовании лесов:

Запрещается:

- проведение сплошных рубок,
- создание лесоперерабатывающей инфраструктуры,
- создание лесных плантаций,
- подсочка насаждений,

Допускаются сплошные рубки в случаях, если выборочные рубки не обеспечивают замену лесных насаждений, утрачивающие свои средообразующие, водоохранные, санитарно-гигиенические, оздоровительные и иные полезные функции, на лесные насаждения, обеспечивающие сохранение целевого назначения защитных лесов и выполняемых ими полезных функций.

3.11 Проектирование вида использования лесов лесного участка

Согласно лесохозяйственному регламенту Калининградского лесничества в части квартал 64, выдел 27, 28, квартал 63, выдел 13, квартал 34, выдел 25, 24, квартал 38, выдел 16, квартал 37, выдел 27, квартал 36, выдел 47, квартал 35, выдел 16, 18 Переславского

участкового лесничества, в границах которого расположены проектируемые лесные участки, может использоваться для строительства, реконструкции, эксплуатации линейных объектов.

4. Сведения о границах территории, в отношении которой утвержден проект межевания, содержащие перечень координат характерных точек этих границ в системе координат, используемой для ведения Единого государственного реестра недвижимости. Координаты характерных точек границ территории, в отношении которой утвержден проект межевания, определяются в соответствии с требованиями к точности определения координат характерных точек границ, установленных в соответствии с настоящим Кодексом для территориальных зон

Перечень координат характерных точек территории, в отношении которой утвержден проект межевания

№№ пун-кта	Дирекционный угол	Длина линии, м	X	Y
1	265° 31' 35"	20,0	361303,99	1189184,66
2	357° 32' 4"	101,6	361302,43	1189164,72
3	357° 49' 18"	62,6	361403,93	1189160,35
4	357° 54' 36"	40,6	361466,5	1189157,97
5	357° 56' 23"	30,6	361507,06	1189156,49
6	332° 59' 40"	34,9	361537,64	1189155,39
7	333° 48' 7"	36,3	361568,74	1189139,54
8	334° 15' 14"	61,9	361601,3	1189123,52
9	334° 23' 58"	6,1	361657,1	1189096,61
10	334° 23' 41"	24,8	361662,61	1189093,97
11	334° 36' 12"	54,2	361685	1189083,24
12	339° 54' 41"	32,6	361733,93	1189060,01
13	340° 7' 38"	36,3	361764,5	1189048,83
14	340° 7' 3"	47,6	361798,64	1189036,49
15	339° 57' 25"	9,8	361843,38	1189020,31
16	339° 57' 49"	18,4	361852,59	1189016,95
17	339° 42' 35"	24,7	361869,92	1189010,63
18	340° 17' 43"	12,1	361893,1	1189002,06
19	339° 54' 42"	16,8	361904,52	1188997,97
20	335° 31' 17"	9,6	361920,27	1188992,21
21	335° 53' 37"	59,1	361928,99	1188988,24
22	338° 51' 36"	71,1	361982,94	1188964,1
23	345° 23' 5"	78,5	362049,25	1188938,46
24	269° 5' 26"	2,5	362125,22	1188918,65
25	266° 39' 41"	2,4	362125,18	1188916,13
26	266° 45' 46"	12,2	362125,04	1188913,73
27	269° 10' 36"	32,0	362124,35	1188901,53
28	268° 24' 43"	40,4	362123,89	1188869,52
29	268° 45' 41"	182,3	362122,77	1188829,12
30	270° 10' 1"	65,1	362118,83	1188646,86
31	274° 56' 33"	25,8	362119,02	1188581,75
32	289° 33' 37"	19,0	362121,24	1188556,08
33	310° 16' 55"	25,7	362127,6	1188538,18
34	341° 48' 24"	23,2	362144,22	1188518,57
35	358° 56' 43"	37,5	362166,28	1188511,32

36	271° 17' 46"	13,7	362203,76	1188510,63
37	358° 47' 48"	34,8	362204,07	1188496,93
38	270° 10' 6"	44,2	362238,83	1188496,2
39	0° 10' 53"	60,0	362238,96	1188452,02
40	90° 10' 28"	55,8	362298,96	1188452,21
41	359° 2' 52"	109,5	362298,79	1188508,01
42	34° 50' 48"	198,0	362408,3	1188506,19
43	359° 13' 55"	55,2	362570,79	1188619,32
44	90° 0' 0"	14,5	362626	1188618,58
45	359° 46' 14"	30,0	362626	1188604,1
46	87° 53' 52"	14,4	362656	1188603,98
47	359° 12' 30"	515,4	362656,53	1188618,42
48	310° 43' 39"	25,1	363171,88	1188611,3
49	39° 35' 25"	3,8	363188,23	1188592,31
50	310° 24' 39"	160,4	363191,12	1188594,7
51	310° 15' 18"	337,2	363295,11	1188472,56
52	267° 38' 36"	261,4	363513,02	1188215,2
53	268° 59' 58"	68,7	363502,27	1187953,99
54	268° 59' 15"	367,9	363501,07	1187885,28
55	269° 1' 26"	222,5	363494,57	1187517,41
56	253° 40' 11"	113,0	363490,78	1187294,96
57	253° 39' 55"	50,0	363459,02	1187186,56
58	260° 46' 34"	145,4	363444,97	1187138,62
59	260° 53' 56"	59,7	363421,67	1186995,14
60	260° 39' 22"	59,6	363412,23	1186936,21
61	260° 39' 46"	39,1	363402,55	1186877,38
62	260° 39' 19"	41,6	363396,2	1186838,76
63	260° 39' 36"	171,6	363389,44	1186797,68
64	285° 13' 4"	101,5	363361,59	1186628,35
65	285° 16' 36"	146,5	363388,23	1186530,42
66	285° 15' 8"	147,5	363426,84	1186389,06
67	285° 15' 5"	159,1	363465,65	1186246,73
68	285° 15' 6"	222,2	363507,49	1186093,28
69	312° 19' 47"	80,1	363565,93	1185878,95
70	312° 18' 11"	37,9	363619,9	1185819,7
71	264° 56' 18"	49,5	363645,39	1185791,69
72	264° 56' 57"	44,4	363641,02	1185742,35
73	264° 56' 50"	46,1	363637,11	1185698,11
74	264° 55' 58"	45,6	363633,05	1185652,19
75	264° 56' 35"	91,2	363629,02	1185606,74
76	282° 36' 27"	155,1	363620,98	1185515,88
77	270° 4' 47"	107,7	363654,83	1185364,54
78	270° 4' 51"	42,4	363654,98	1185256,89
79	270° 45' 55"	53,9	363655,04	1185214,5
80	270° 37' 13"	58,2	363655,76	1185160,6
81	270° 44' 16"	17,1	363656,39	1185102,41
82	270° 31' 51"	90,6	363656,61	1185085,33
83	271° 14' 35"	27,2	363657,45	1184994,69
84	270° 41' 41"	274,6	363658,04	1184967,5
85	317° 11' 19"	79,4	363661,37	1184692,89

86	317° 11' 29"	22,6	363719,64	1184638,91
87	317° 11' 24"	173,2	363736,19	1184623,58
88	317° 11' 8"	42,3	363863,25	1184505,88
89	227° 20' 38"	12,1	363894,26	1184477,15
90	317° 19' 22"	15,0	363886,06	1184468,25
91	47° 15' 1"	12,1	363897,09	1184458,08
92	317° 11' 23"	250,6	363905,28	1184466,94
93	259° 5' 44"	191,2	364089,1	1184296,66
94	259° 33' 54"	117,9	364052,93	1184108,91
95	169° 15' 46"	5,1	364031,58	1183992,98
96	258° 54' 39"	30,0	364026,57	1183993,93
97	348° 52' 33"	5,4	364020,8	1183964,49
98	259° 32' 58"	188,4	364026,14	1183963,44
99	259° 7' 45"	23,5	363991,97	1183778,18
100	262° 13' 49"	23,6	363987,53	1183755,06
101	265° 1' 22"	40,6	363984,34	1183731,68
102	264° 0' 53"	69,1	363980,82	1183691,26
103	264° 5' 27"	41,1	363973,61	1183622,49
104	256° 32' 31"	5,3	363969,38	1183581,62
105	249° 18' 46"	12,8	363968,15	1183576,48
106	247° 22' 48"	23,8	363963,63	1183564,51
107	245° 56' 15"	225,0	363954,48	1183542,55
108	195° 2' 9"	116,8	363862,74	1183337,1
109	242° 35' 32"	84,2	363749,98	1183306,81
110	154° 53' 54"	1,2	363711,2	1183232,02
111	245° 52' 44"	2,2	363710,09	1183232,54
112	336° 20' 31"	1,1	363709,19	1183230,53
113	242° 37' 50"	11,8	363710,24	1183230,07
114	284° 15' 12"	178,4	363704,82	1183219,6
115	317° 3' 39"	57,4	363748,75	1183046,67
116	296° 18' 50"	105,1	363790,78	1183007,56
117	296° 7' 59"	29,7	363837,39	1182913,31
118	296° 12' 49"	38,6	363850,46	1182886,67
119	241° 41' 52"	127,9	363867,53	1182852
120	241° 41' 23"	58,6	363806,88	1182739,37
121	286° 56' 40"	133,6	363779,09	1182687,78
122	286° 57' 1"	38,7	363818,03	1182559,97
123	285° 47' 53"	113,9	363829,31	1182522,96
124	342° 14' 38"	354,4	363860,32	1182413,36
125	286° 16' 25"	239,1	364197,84	1182305,28
126	286° 22' 22"	99,0	364264,83	1182075,8
127	286° 22' 39"	87,4	364292,75	1181980,77
128	286° 24' 29"	110,7	364317,39	1181896,93
129	286° 21' 49"	240,1	364348,66	1181790,74
130	286° 30' 45"	135,9	364416,3	1181560,38
131	286° 41' 59"	114,4	364454,94	1181430,04
132	286° 48' 34"	64,2	364487,8	1181320,51
133	286° 38' 53"	162,3	364506,37	1181259,04
134	286° 44' 2"	7,9	364552,86	1181103,57
135	286° 41' 8"	16,3	364555,13	1181096,02

136	286° 42' 28"	69,0	364559,8	1181080,44
137	227° 16' 38"	136,0	364579,65	1181014,31
138	228° 37' 27"	41,7	364487,41	1180914,43
139	226° 38' 9"	76,8	364459,83	1180883,12
140	231° 27' 48"	16,7	364407,11	1180827,3
141	230° 33' 16"	163,1	364396,7	1180814,23
142	230° 33' 20"	76,3	364293,06	1180688,26
143	230° 33' 56"	207,9	364244,57	1180629,32
144	230° 33' 9"	535,4	364112,54	1180468,78
145	213° 44' 3"	254,7	363772,38	1180055,36
146	213° 53' 34"	180,3	363560,53	1179913,89
147	158° 25' 52"	57,6	363410,87	1179813,35
148	158° 54' 58"	11,6	363357,29	1179834,53
149	158° 32' 5"	186,8	363346,5	1179838,69
150	203° 7' 15"	130,8	363172,7	1179907,03
151	244° 33' 25"	290,0	363052,41	1179855,67
152	244° 22' 45"	246,9	362927,83	1179593,81
153	267° 12' 42"	216,3	362821,07	1179371,19
154	328° 13' 3"	260,4	362810,55	1179155,19
155	272° 57' 1"	142,6	363031,87	1179018,06
156	282° 34' 34"	64,1	363039,21	1178875,64
157	260° 14' 17"	84,3	363053,16	1178813,11
158	209° 57' 45"	88,4	363038,87	1178730,05
159	209° 58' 12"	23,3	362962,25	1178685,88
160	209° 58' 3"	61,3	362942,03	1178674,22
161	209° 57' 21"	27,6	362888,96	1178643,62
162	209° 57' 59"	154,1	362865,05	1178629,84
163	277° 20' 42"	183,8	362731,52	1178552,85
164	277° 14' 20"	102,8	362755,02	1178370,54
165	277° 31' 44"	73,7	362767,98	1178268,51
166	277° 14' 52"	345,0	362777,64	1178195,42
167	277° 15' 56"	249,2	362821,16	1177853,22
168	277° 13' 25"	118,2	362852,68	1177605,99
169	277° 17' 39"	41,6	362867,54	1177488,75
170	277° 24' 23"	49,7	362872,82	1177447,5
171	278° 30' 54"	32,8	362879,23	1177398,19
172	278° 17' 52"	128,5	362884,09	1177365,73
173	271° 31' 2"	50,6	362902,64	1177238,54
174	90° 0' 0"	8,2	362903,98	1177187,95
175	183° 8' 41"	10,9	362895,76	1177187,95
176	270° 18' 7"	32,2	362884,84	1177187,35
177	298° 32' 51"	29,1	362885,01	1177155,11
178	270° 52' 11"	118,6	362898,91	1177129,56
179	181° 17' 12"	12,9	362900,71	1177011,02
180	271° 17' 1"	25,0	362887,8	1177010,73
181	1° 15' 50"	12,7	362888,36	1176985,74
182	270° 19' 16"	37,5	362901,05	1176986,02
183	193° 14' 25"	0,9	362901,26	1176948,57
184	185° 28' 38"	1,5	362900,41	1176948,37
185	178° 16' 38"	1,3	362898,95	1176948,23

186	90° 0' 0"	3,7	362897,62	1176948,27
187	0° 22' 45"	3,0	362897,62	1176944,53
188	271° 2' 14"	19,9	362900,64	1176944,55
189	248° 44' 8"	51,7	362901	1176924,67
190	266° 58' 33"	21,6	362882,25	1176876,49
191	357° 7' 59"	20,0	362881,11	1176854,91
192	86° 57' 20"	10,5	362901,08	1176853,91
193	1° 16' 15"	5,9	362901,64	1176864,44
194	270° 1' 5"	63,3	362907,5	1176864,57
195	314° 2' 34"	171,9	362907,52	1176801,31
196	270° 37' 59"	125,8	363027,01	1176677,76
197	270° 37' 52"	194,3	363028,4	1176551,98
198	270° 9' 34"	247,5	363030,54	1176357,72
199	206° 45' 9"	77,9	363031,23	1176110,19
200	207° 12' 30"	77,7	362961,68	1176075,13
201	207° 12' 28"	92,5	362892,61	1176039,62
202	190° 24' 59"	79,9	362810,37	1175997,34
203	219° 27' 11"	105,6	362731,82	1175982,9
204	207° 25' 55"	72,4	362650,31	1175915,82
205	207° 33' 0"	34,1	362586,04	1175882,46
206	205° 40' 17"	93,8	362555,83	1175866,7
207	266° 38' 15"	67,7	362471,32	1175826,08
208	292° 2' 51"	28,5	362467,35	1175758,51
209	292° 3' 13"	21,5	362478,05	1175732,09
210	292° 3' 1"	27,8	362486,12	1175712,17
211	292° 8' 22"	4,4	362496,55	1175686,42
212	292° 3' 6"	8,9	362498,21	1175682,34
213	297° 7' 57"	7,7	362501,56	1175674,07
214	275° 10' 19"	2,3	362505,06	1175667,24
215	292° 3' 16"	35,7	362505,27	1175664,92
216	312° 35' 11"	88,3	362518,68	1175631,82
217	314° 10' 20"	130,2	362578,45	1175566,79
218	294° 47' 58"	300,8	362669,2	1175473,38
219	258° 35' 15"	245,0	362795,35	1175200,36
220	265° 40' 35"	208,1	362746,88	1174960,24
221	245° 27' 3"	135,4	362731,19	1174752,71
222	274° 38' 42"	169,7	362674,94	1174629,56
223	306° 23' 20"	160,4	362688,68	1174460,45
224	288° 11' 9"	75,0	362783,83	1174331,34
225	273° 2' 17"	192,3	362807,23	1174260,11
226	268° 38' 8"	40,3	362817,42	1174068,12
227	268° 37' 55"	240,4	362816,46	1174027,81
228	221° 32' 11"	56,9	362810,72	1173787,45
229	267° 37' 18"	97,1	362768,14	1173749,73
230	267° 37' 43"	29,5	362764,11	1173652,69
231	268° 9' 11"	84,1	362762,89	1173623,23
232	268° 16' 19"	33,8	362760,18	1173539,18
233	267° 38' 56"	32,7	362759,16	1173505,37
234	267° 38' 46"	48,0	362757,82	1173472,73
235	267° 41' 20"	28,0	362755,85	1173424,8

236	267° 41' 42"	33,6	362754,72	1173396,8
237	267° 42' 7"	47,9	362753,37	1173363,26
238	274° 28' 26"	38,5	362751,45	1173315,41
239	274° 27' 34"	44,8	362754,45	1173277,07
240	274° 28' 12"	58,4	362757,93	1173232,45
241	273° 44' 22"	155,8	362762,48	1173174,25
242	273° 53' 12"	64,9	362772,64	1173018,8
243	273° 35' 55"	164,7	362777,04	1172954,04
244	273° 45' 58"	223,9	362787,38	1172789,63
245	274° 3' 24"	73,6	362802,09	1172566,17
246	273° 49' 18"	44,7	362807,3	1172492,71
247	273° 48' 24"	111,2	362810,28	1172448,1
248	273° 38' 5"	104,3	362817,66	1172337,19
249	273° 44' 5"	66,5	362824,27	1172233,14
250	273° 47' 27"	178,8	362828,6	1172166,81
251	273° 7' 7"	97,8	362840,42	1171988,43
252	259° 20' 48"	106,1	362845,74	1171890,79
253	258° 32' 16"	15,5	362826,13	1171786,54
254	257° 54' 38"	37,3	362823,05	1171771,35
255	257° 51' 19"	65,2	362815,23	1171734,84
256	257° 57' 21"	44,1	362801,52	1171671,13
257	258° 17' 5"	133,1	362792,32	1171628,01
258	258° 11' 56"	89,9	362765,29	1171497,66
259	290° 29' 17"	153,5	362746,9	1171409,64
260	261° 3' 16"	29,5	362800,62	1171265,87
261	261° 4' 44"	24,2	362796,03	1171236,71
262	261° 3' 30"	47,9	362792,28	1171212,82
263	261° 3' 43"	92,9	362784,83	1171165,47
264	280° 7' 24"	152,5	362770,4	1171073,72
265	279° 28' 5"	81,8	362797,2	1170923,62
266	279° 28' 19"	38,8	362810,66	1170842,91
267	279° 28' 14"	170,4	362817,05	1170804,61
268	329° 7' 55"	136,2	362845,08	1170636,58
269	329° 10' 10"	164,9	362961,99	1170566,7
270	329° 8' 53"	311,6	363103,62	1170482,17
271	241° 42' 42"	137,3	363371,12	1170322,38
272	236° 41' 8"	14,8	363306,07	1170201,51
273	236° 18' 35"	25,1	363297,94	1170189,14
274	234° 41' 37"	108,3	363284,02	1170168,26
275	251° 20' 15"	53,4	363221,45	1170079,91
276	252° 48' 5"	30,8	363204,37	1170029,34
277	252° 48' 6"	28,7	363195,27	1169999,94
278	253° 11' 23"	21,7	363186,78	1169972,51
279	253° 11' 18"	11,7	363180,49	1169951,69
280	253° 11' 57"	22,2	363177,1	1169940,47
281	245° 23' 42"	53,1	363170,69	1169919,24
282	245° 13' 59"	82,8	363148,59	1169870,98
283	245° 32' 12"	91,7	363113,9	1169795,79
284	244° 22' 59"	63,8	363075,93	1169712,33
285	247° 4' 5"	77,8	363048,36	1169654,83

286	246° 21' 23"	44,3	363018,03	1169583,14
287	253° 35' 13"	63,5	363000,26	1169542,55
288	256° 9' 38"	108,0	362982,33	1169481,68
289	165° 5' 42"	9,8	362956,49	1169376,79
290	255° 5' 35"	15,0	362947,06	1169379,3
291	345° 4' 20"	9,7	362943,2	1169364,8
292	254° 44' 30"	66,2	362952,54	1169362,31
293	254° 45' 49"	45,5	362935,12	1169298,45
294	255° 22' 25"	99,9	362923,16	1169254,54
295	256° 54' 3"	12,8	362897,94	1169157,9
296	257° 49' 14"	27,9	362895,05	1169145,48
297	257° 17' 42"	61,8	362889,16	1169118,19
298	254° 39' 28"	360,3	362875,57	1169057,91
299	178° 31' 44"	98,2	362780,25	1168710,48
300	90° 0' 0"	10,0	362682,12	1168713
301	180° 2' 19"	14,8	362682,12	1168723,01
302	268° 41' 23"	9,6	362667,34	1168723
303	178° 34' 55"	235,2	362667,12	1168713,38
304	178° 26' 8"	127,8	362432	1168719,2
305	178° 46' 35"	167,2	362304,21	1168722,69
306	178° 46' 44"	340,7	362137,05	1168726,26
307	90° 0' 0"	9,9	361796,39	1168733,52
308	90° 0' 0"	15,2	361796,39	1168743,47
309	90° 0' 0"	9,6	361781,17	1168743,47
310	178° 53' 43"	290,5	361781,17	1168733,85
311	124° 54' 30"	147,4	361490,7	1168739,45
312	34° 26' 20"	3,4	361406,36	1168860,31
313	124° 24' 36"	15,0	361409,16	1168862,23
314	214° 5' 49"	3,5	361400,68	1168874,61
315	124° 26' 45"	269,7	361397,77	1168872,64
316	124° 39' 25"	291,2	361245,22	1169095,05
317	34° 23' 7"	4,8	361079,62	1169334,59
318	124° 24' 36"	15,0	361083,58	1169337,3
319	214° 27' 38"	11,1	361075,1	1169349,68
320	124° 33' 16"	37,1	361065,92	1169343,38
321	90° 0' 0"	67,6	361044,86	1169373,96
322	124° 28' 56"	85,5	360977,29	1169373,96
323	154° 58' 19"	34,3	360928,91	1169444,4
324	154° 58' 10"	94,8	360897,79	1169458,93
325	135° 54' 2"	25,2	360811,85	1169499,06
326	136° 22' 32"	60,4	360793,76	1169516,59
327	137° 23' 34"	50,3	360750,05	1169558,25
328	46° 14' 22"	10,8	360713,03	1169592,3
329	136° 15' 39"	15,1	360720,49	1169600,09
330	226° 45' 52"	11,0	360709,58	1169610,53
331	137° 9' 59"	16,5	360702,03	1169602,5
332	143° 13' 14"	101,3	360689,96	1169613,69
333	142° 26' 45"	89,3	360608,84	1169674,33
334	142° 43' 21"	139,4	360538,07	1169728,74
335	53° 6' 54"	7,7	360427,11	1169813,2

336	143° 4' 35"	15,0	360431,71	1169819,33
337	233° 5' 4"	7,5	360419,72	1169828,34
338	142° 35' 49"	11,4	360415,19	1169822,31
339	215° 19' 37"	164,1	360406,14	1169829,23
340	214° 9' 40"	346,3	360272,27	1169734,35
341	124° 12' 28"	9,8	359985,7	1169539,88
342	214° 12' 33"	15,0	359980,18	1169548
343	304° 9' 34"	9,8	359967,78	1169539,57
344	214° 12' 12"	228,4	359973,29	1169531,45
345	126° 15' 17"	30,0	359784,38	1169403,05
346	35° 57' 34"	11,2	359766,64	1169427,24
347	126° 27' 31"	17,0	359775,71	1169433,82
348	216° 20' 42"	11,1	359765,61	1169447,49
349	126° 12' 56"	40,3	359756,64	1169440,89
350	35° 59' 37"	11,2	359732,84	1169473,39
351	126° 27' 31"	17,0	359741,94	1169480
352	216° 17' 54"	11,0	359731,84	1169493,67
353	124° 37' 15"	46,4	359722,95	1169487,14
354	36° 10' 49"	8,8	359696,57	1169525,35
355	126° 9' 33"	15,0	359703,68	1169530,55
356	216° 9' 59"	8,5	359694,83	1169542,66
357	124° 52' 9"	11,9	359687,99	1169537,66
358	177° 27' 55"	228,2	359681,21	1169547,39
359	106° 46' 11"	142,3	359453,27	1169557,48
360	16° 54' 0"	9,6	359412,2	1169693,77
361	106° 54' 1"	15,0	359421,35	1169696,55
362	196° 53' 42"	9,5	359416,99	1169710,9
363	106° 46' 15"	24,5	359407,87	1169708,13
364	106° 50' 11"	277,2	359400,8	1169731,59
365	94° 28' 1"	351,5	359320,52	1169996,88
366	94° 27' 54"	18,5	359293,14	1170347,34
367	95° 51' 6"	110,6	359291,7	1170365,78
368	95° 46' 14"	84,5	359280,42	1170475,84
369	94° 22' 8"	44,4	359271,92	1170559,95
370	68° 25' 10"	30,8	359268,54	1170604,19
371	338° 21' 51"	9,6	359279,88	1170632,86
372	68° 21' 42"	15,0	359288,83	1170629,31
373	158° 20' 29"	9,7	359294,36	1170643,25
374	68° 31' 22"	160,4	359285,37	1170646,82
375	147° 38' 52"	83,4	359344,08	1170796,04
376	153° 30' 41"	43,6	359273,64	1170840,66
377	63° 27' 44"	9,4	359234,65	1170860,09
378	153° 28' 8"	15,0	359238,83	1170868,46
379	243° 29' 22"	9,4	359225,41	1170875,16
380	153° 34' 16"	80,9	359221,22	1170866,76
381	184° 8' 9"	35,6	359148,79	1170902,76
382	189° 39' 13"	2,0	359113,25	1170900,19
383	100° 13' 34"	11,1	359111,31	1170899,86
384	190° 40' 54"	17,0	359109,34	1170910,78
385	281° 16' 5"	10,8	359092,64	1170907,63

386	189° 38' 0"	23,1	359094,75	1170897,04
387	100° 11' 35"	10,6	359071,95	1170893,17
388	190° 40' 54"	17,0	359070,08	1170903,57
389	280° 30' 49"	10,3	359053,38	1170900,42
390	190° 28' 40"	82,4	359055,26	1170890,29
391	99° 24' 45"	3,8	358974,26	1170875,31
392	9° 16' 25"	9,5	358973,64	1170879,05
393	99° 17' 11"	15,0	358983,01	1170880,58
394	189° 15' 50"	9,5	358980,59	1170895,38
395	99° 21' 14"	329,9	358971,21	1170893,85
396	9° 13' 39"	10,0	358917,59	1171219,36
397	99° 3' 42"	30,1	358927,5	1171220,97
398	189° 46' 1"	10,2	358922,76	1171250,69
399	99° 20' 39"	21,6	358912,71	1171248,96
400	131° 56' 12"	38,9	358909,21	1171270,23
401	9° 1' 16"	65,6	358883,21	1171299,17
402	8° 59' 5"	63,1	358947,96	1171309,45
403	8° 58' 44"	28,3	359010,32	1171319,31
404	100° 21' 58"	20,0	359038,23	1171323,72
405	188° 59' 34"	159,2	359034,63	1171343,4
406	131° 33' 5"	74,8	358877,42	1171318,52
407	183° 27' 16"	188,0	358827,83	1171374,47
408	162° 42' 5"	119,6	358640,15	1171363,14
409	110° 22' 46"	79,4	358525,97	1171398,7
410	110° 26' 27"	75,2	358498,32	1171473,13
411	155° 58' 53"	3,1	358472,04	1171543,64
412	110° 47' 41"	10,7	358469,19	1171544,91
413	167° 36' 1"	263,8	358465,4	1171554,89
414	141° 29' 39"	53,5	358207,73	1171611,54
415	101° 41' 22"	256,9	358165,9	1171644,82
416	122° 5' 17"	223,1	358113,84	1171896,44
417	122° 9' 18"	186,2	357995,31	1172085,48
418	160° 9' 49"	168,5	357896,23	1172243,09
419	160° 9' 47"	259,1	357737,72	1172300,27
420	159° 57' 41"	190,9	357493,95	1172388,21
421	167° 59' 12"	6,9	357314,64	1172453,61
422	160° 9' 4"	27,3	357307,92	1172455,04
423	243° 51' 51"	4,2	357282,24	1172464,31
424	170° 4' 29"	110,7	357280,4	1172460,56
425	78° 50' 53"	8,5	357171,36	1172479,64
426	169° 33' 58"	16,3	357173,01	1172488,01
427	256° 53' 17"	8,4	357156,99	1172490,96
428	125° 36' 3"	12,6	357155,08	1172482,76
429	117° 43' 20"	4,4	357147,72	1172493,04
430	113° 46' 30"	6,5	357145,66	1172496,96
431	70° 54' 7"	9,3	357143,03	1172502,93
432	157° 4' 4"	0,3	357146,07	1172511,71
433	250° 2' 23"	2,1	357145,81	1172511,82
434	160° 6' 53"	4,0	357145,08	1172509,81
435	70° 9' 33"	1,0	357141,32	1172511,17

436	158° 26' 56"	4,2	357141,67	1172512,14
437	68° 31' 23"	1,3	357137,72	1172513,7
438	160° 41' 38"	40,8	357138,2	1172514,92
439	160° 46' 11"	29,4	357099,72	1172528,4
440	250° 6' 5"	1,7	357071,97	1172538,08
441	160° 9' 48"	4,0	357071,38	1172536,45
442	70° 4' 27"	1,7	357067,61	1172537,81
443	160° 25' 11"	70,6	357068,19	1172539,41
444	250° 31' 24"	1,7	357001,7	1172563,06
445	160° 17' 52"	4,0	357001,12	1172561,42
446	70° 24' 46"	1,7	356997,35	1172562,77
447	160° 32' 12"	64,5	356997,93	1172564,4
448	250° 24' 4"	1,4	356937,12	1172585,89
449	159° 58' 48"	4,0	356936,65	1172584,57
450	69° 56' 12"	1,2	356932,89	1172585,94
451	156° 41' 42"	2,1	356933,31	1172587,09
452	209° 51' 54"	61,5	356931,36	1172587,93
453	66° 56' 41"	56,7	356878,07	1172557,33
454	160° 22' 16"	20,0	356900,27	1172609,49
455	247° 0' 34"	72,7	356881,4	1172616,22
456	178° 17' 16"	11,0	356853,02	1172549,33
457	183° 37' 35"	19,9	356841,98	1172549,66
458	187° 22' 19"	22,4	356822,1	1172548,4
459	75° 29' 8"	12,2	356799,84	1172545,52
460	67° 19' 2"	66,6	356802,9	1172557,34
461	67° 16' 57"	4,1	356828,6	1172618,83
462	159° 40' 36"	0,3	356830,17	1172622,58
463	70° 15' 27"	3,0	356829,9	1172622,68
464	340° 17' 31"	0,7	356830,93	1172625,55
465	56° 18' 35"	4,9	356831,6	1172625,31
466	333° 44' 37"	8,3	356834,34	1172629,42
467	63° 44' 32"	20,0	356841,78	1172625,75
468	153° 43' 39"	7,0	356850,63	1172643,69
469	63° 45' 3"	28,4	356844,35	1172646,79
470	333° 48' 3"	7,0	356856,9	1172672,24
471	63° 43' 46"	20,0	356863,18	1172669,15
472	153° 44' 32"	20,0	356872,03	1172687,08
473	243° 44' 32"	20,0	356854,09	1172695,93
474	333° 43' 39"	7,0	356845,24	1172677,99
475	243° 45' 3"	28,4	356851,52	1172674,89
476	153° 43' 39"	7,0	356838,97	1172649,44
477	243° 46' 5"	20,0	356832,69	1172652,54
478	333° 45' 8"	5,7	356823,85	1172634,6
479	236° 13' 47"	6,0	356828,92	1172632,1
480	247° 1' 37"	39,7	356825,61	1172627,15
481	246° 59' 7"	33,5	356810,12	1172590,61
482	251° 39' 32"	7,7	356797,02	1172559,77
483	252° 50' 43"	6,5	356794,59	1172552,44
484	142° 25' 53"	0,2	356792,67	1172546,22
485	147° 46' 16"	0,5	356792,54	1172546,32

486	135° 15' 0"	1,6	356792,08	1172546,61
487	125° 21' 7"	1,4	356790,93	1172547,75
488	118° 32' 2"	3,0	356790,1	1172548,92
489	104° 43' 27"	3,0	356788,67	1172551,55
490	95° 44' 55"	1,5	356787,9	1172554,48
491	88° 10' 1"	1,3	356787,75	1172555,97
492	73° 6' 47"	1,2	356787,79	1172557,22
493	172° 52' 29"	1,3	356788,13	1172558,34
494	254° 29' 49"	16,0	356786,85	1172558,5
495	254° 29' 38"	3,4	356782,57	1172543,07
496	163° 54' 41"	4,4	356781,66	1172539,79
497	73° 37' 20"	2,7	356777,43	1172541,01
498	155° 44' 45"	1,0	356778,2	1172543,63
499	239° 6' 9"	3,0	356777,29	1172544,04
500	164° 2' 37"	7,2	356775,77	1172541,5
501	248° 11' 54"	0,5	356768,88	1172543,47
502	164° 16' 46"	10,1	356768,7	1172543,02
503	75° 5' 39"	1,4	356758,93	1172545,77
504	164° 36' 33"	27,8	356759,3	1172547,16
505	160° 30' 20"	22,2	356732,49	1172554,54
506	202° 16' 26"	54,0	356711,53	1172561,96
507	179° 21' 20"	28,5	356661,53	1172541,48
508	210° 28' 38"	22,0	356633,08	1172541,8
509	179° 16' 50"	63,7	356614,1	1172530,63
510	141° 29' 29"	127,2	356550,37	1172531,43
511	229° 52' 15"	36,1	356450,82	1172610,64
512	229° 52' 15"	30,4	356427,58	1172583,07
513	246° 33' 44"	7,9	356407,99	1172559,83
514	242° 3' 25"	6,5	356404,86	1172552,61
515	248° 23' 51"	28,3	356401,81	1172546,86
516	249° 27' 4"	9,3	356391,38	1172520,52
517	245° 51' 16"	2,2	356388,13	1172511,85
518	233° 38' 0"	1,4	356387,22	1172509,82
519	224° 20' 47"	1,9	356386,41	1172508,72
520	211° 19' 43"	1,6	356385,08	1172507,42
521	199° 28' 23"	1,9	356383,7	1172506,58
522	186° 52' 29"	1,4	356381,89	1172505,94
523	180° 55' 26"	1,2	356380,48	1172505,77
524	167° 39' 39"	0,7	356379,24	1172505,75
525	164° 58' 53"	0,8	356378,6	1172505,89
526	162° 26' 23"	0,8	356377,78	1172506,11
527	156° 48' 5"	0,5	356376,99	1172506,36
528	154° 1' 32"	0,4	356376,57	1172506,54
529	149° 40' 35"	0,6	356376,18	1172506,73
530	145° 31' 40"	0,8	356375,65	1172507,04
531	146° 52' 15"	72,8	356374,98	1172507,5
532	56° 58' 56"	53,2	356314,01	1172547,29
533	142° 57' 58"	4,9	356342,98	1172591,87
534	145° 57' 55"	27,2	356339,07	1172594,82
535	55° 21' 31"	79,4	356316,52	1172610,05

536	146° 50' 3"	10,0	356361,63	1172675,34
537	235° 21' 33"	79,2	356353,26	1172680,81
538	146° 35' 41"	11,2	356308,22	1172615,62
539	146° 55' 18"	17,7	356298,91	1172621,76
540	56° 20' 59"	19,8	356284,11	1172631,4
541	56° 21' 59"	19,6	356295,1	1172647,91
542	56° 20' 41"	13,7	356305,97	1172664,25
543	56° 23' 50"	7,3	356313,56	1172675,65
544	56° 20' 23"	10,6	356317,58	1172681,7
545	56° 19' 29"	10,7	356323,44	1172690,5
546	56° 25' 23"	5,6	356329,39	1172699,43
547	56° 22' 8"	5,4	356332,49	1172704,1
548	63° 0' 12"	15,4	356335,47	1172708,58
549	78° 41' 24"	7,8	356342,48	1172722,34
550	78° 40' 22"	19,7	356344	1172729,94
551	77° 59' 41"	7,6	356347,86	1172749,21
552	80° 50' 50"	14,9	356349,44	1172756,64
553	350° 41' 42"	1,8	356351,81	1172771,35
554	355° 59' 20"	6,0	356353,58	1172771,06
555	88° 18' 26"	6,4	356359,57	1172770,64
556	178° 20' 22"	0,7	356359,76	1172777,07
557	178° 54' 40"	11,1	356359,07	1172777,09
558	261° 42' 23"	38,7	356348,02	1172777,3
559	255° 5' 25"	10,2	356342,44	1172739,02
560	255° 5' 7"	10,9	356339,82	1172729,18
561	239° 6' 47"	2,6	356337,01	1172718,63
562	244° 40' 54"	3,9	356335,7	1172716,44
563	241° 40' 10"	2,6	356334,03	1172712,91
564	236° 46' 59"	95,7	356332,79	1172710,61
565	315° 57' 36"	2,5	356280,36	1172630,54
566	229° 10' 37"	5,0	356282,18	1172628,78
567	138° 4' 52"	25,5	356278,88	1172624,96
568	138° 19' 10"	56,9	356259,89	1172642,01
569	123° 37' 19"	7,0	356217,39	1172679,85
570	209° 48' 22"	10,4	356213,5	1172685,7
571	310° 1' 15"	11,2	356204,44	1172680,51
572	318° 3' 59"	81,7	356211,67	1172671,9
573	229° 11' 19"	45,6	356272,44	1172617,31
574	326° 29' 47"	3,4	356242,64	1172582,8
575	326° 12' 49"	3,3	356245,48	1172580,92
576	244° 12' 33"	1,7	356248,23	1172579,08
577	304° 40' 13"	1,5	356247,51	1172577,59
578	326° 26' 38"	4,7	356248,34	1172576,39
579	326° 18' 35"	3,5	356252,29	1172573,77
580	323° 23' 20"	6,6	356255,2	1172571,83
581	323° 11' 16"	2,0	356260,53	1172567,87
582	310° 27' 7"	1,2	356262,12	1172566,68
583	324° 1' 18"	5,1	356262,93	1172565,73
584	340° 1' 0"	2,1	356267,09	1172562,71
585	340° 17' 8"	1,3	356269,07	1172561,99

586	307° 30' 14"	1,6	356270,27	1172561,56
587	325° 13' 45"	14,4	356271,26	1172560,27
588	336° 0' 18"	3,6	356283,1	1172552,05
589	335° 12' 44"	3,2	356286,38	1172550,59
590	336° 27' 51"	2,5	356289,26	1172549,26
591	318° 0' 46"	0,4	356291,51	1172548,28
592	324° 43' 57"	4,4	356291,81	1172548,01
593	325° 3' 15"	4,1	356295,43	1172545,45
594	332° 58' 25"	2,2	356298,75	1172543,13
595	237° 37' 0"	4,5	356300,73	1172542,12
596	281° 25' 26"	2,0	356298,32	1172538,32
597	170° 59' 42"	1,9	356298,71	1172536,39
598	172° 46' 51"	1,5	356296,88	1172536,68
599	155° 15' 56"	2,0	356295,38	1172536,87
600	190° 4' 50"	1,4	356293,6	1172537,69
601	326° 46' 5"	12,1	356292,25	1172537,45
602	325° 57' 46"	16,0	356302,4	1172530,8
603	327° 22' 4"	3,0	356315,68	1172521,83
604	105° 4' 6"	0,8	356318,21	1172520,21
605	97° 35' 40"	0,5	356318	1172520,99
606	129° 4' 39"	1,7	356317,94	1172521,44
607	127° 30' 14"	1,6	356316,86	1172522,77
608	122° 57' 15"	1,7	356315,87	1172524,06
609	115° 33' 35"	1,5	356314,93	1172525,51
610	111° 17' 11"	1,7	356314,27	1172526,89
611	103° 29' 44"	1,8	356313,67	1172528,43
612	96° 10' 12"	1,5	356313,25	1172530,18
613	326° 51' 2"	89,9	356313,09	1172531,66
614	63° 38' 35"	18,4	356388,39	1172482,48
615	68° 24' 29"	49,7	356396,58	1172499,01
616	72° 38' 10"	7,1	356414,88	1172545,25
617	50° 52' 30"	55,6	356417	1172552,03
618	321° 17' 38"	121,8	356452,09	1172595,17
619	359° 12' 42"	71,2	356547,12	1172519,02
620	33° 38' 42"	21,3	356618,35	1172518,04
621	357° 55' 24"	28,1	356636,05	1172529,82
622	20° 45' 44"	49,8	356664,18	1172528,8
623	344° 16' 39"	46,6	356710,71	1172546,44
624	323° 11' 18"	9,8	356755,54	1172533,82
625	312° 21' 53"	3,4	356763,41	1172527,93
626	300° 57' 49"	3,1	356765,69	1172525,43
627	285° 8' 3"	2,9	356767,28	1172522,78
628	240° 7' 26"	1,6	356768,04	1172519,97
629	237° 41' 20"	18,1	356767,23	1172518,56
630	242° 44' 42"	27,9	356757,56	1172503,27
631	249° 3' 20"	30,0	356744,8	1172478,5
632	250° 23' 21"	22,3	356734,06	1172450,44
633	249° 33' 27"	21,8	356726,56	1172429,39
634	256° 8' 58"	20,2	356718,93	1172408,92
635	256° 14' 11"	13,2	356714,1	1172389,33

636	272° 59' 35"	18,6	356710,95	1172376,47
637	273° 33' 11"	15,5	356711,92	1172357,92
638	273° 18' 9"	16,8	356712,88	1172342,46
639	274° 56' 11"	27,0	356713,85	1172325,65
640	273° 50' 41"	17,3	356716,17	1172298,79
641	277° 51' 35"	24,0	356717,33	1172281,53
642	282° 6' 58"	22,4	356720,61	1172257,77
643	284° 41' 54"	15,5	356725,32	1172235,83
644	288° 54' 27"	12,7	356729,26	1172220,81
645	268° 8' 6"	22,4	356733,36	1172208,84
646	266° 19' 45"	57,2	356732,63	1172186,42
647	261° 30' 50"	24,6	356728,97	1172129,37
648	168° 46' 17"	13,8	356725,34	1172105,04
649	159° 40' 19"	4,1	356711,79	1172107,73
650	129° 35' 7"	3,0	356707,93	1172109,16
651	144° 33' 36"	4,1	356706,02	1172111,47
652	107° 6' 35"	6,0	356702,69	1172113,84
653	170° 59' 0"	3,4	356700,92	1172119,59
654	261° 11' 48"	37,4	356697,58	1172120,12
655	340° 47' 45"	4,7	356691,85	1172083,12
656	69° 16' 42"	3,6	356696,3	1172081,57
657	14° 9' 6"	12,0	356697,59	1172084,98
658	353° 33' 57"	13,5	356709,25	1172087,92
659	262° 5' 10"	37,8	356722,64	1172086,41
660	271° 17' 39"	15,1	356717,43	1172048,93
661	280° 21' 28"	5,8	356717,77	1172033,88
662	283° 53' 12"	5,6	356718,81	1172028,19
663	290° 34' 49"	5,5	356720,15	1172022,77
664	260° 47' 0"	33,0	356722,08	1172017,63
665	350° 50' 32"	39,3	356716,8	1171985,09
666	263° 31' 36"	5,2	356755,57	1171978,84
667	304° 18' 28"	3,1	356754,98	1171973,64
668	325° 28' 27"	1,7	356756,72	1171971,09
669	347° 47' 3"	1,0	356758,13	1171970,12
670	347° 30' 0"	83,5	356759,1	1171969,91
671	347° 28' 45"	15,5	356840,61	1171951,84
672	351° 4' 33"	2,4	356855,74	1171948,48
673	41° 52' 25"	28,9	356858,16	1171948,1
674	356° 18' 31"	0,6	356879,69	1171967,4
675	355° 6' 3"	0,4	356880,31	1171967,36
676	347° 22' 29"	11,6	356880,66	1171967,33
677	260° 12' 45"	53,6	356892	1171964,79
678	350° 38' 10"	60,2	356882,89	1171911,98
679	79° 18' 50"	53,7	356942,26	1171902,19
680	350° 27' 31"	4,8	356952,21	1171954,92
681	67° 30' 23"	136,8	356956,91	1171954,13
682	67° 29' 37"	37,6	357009,25	1172080,53
683	67° 30' 23"	102,2	357023,64	1172115,26
684	78° 29' 49"	83,2	357062,75	1172209,71
685	78° 29' 51"	73,0	357079,35	1172291,28

686	78° 29' 49"	36,7	357093,91	1172362,83
687	79° 50' 53"	38,5	357101,22	1172398,75
688	51° 4' 20"	1,0	357108,01	1172436,67
689	29° 12' 45"	3,9	357108,64	1172437,45
690	349° 53' 26"	19,7	357112,02	1172439,34
691	259° 49' 40"	21,2	357131,37	1172435,89
692	349° 52' 11"	15,0	357127,62	1172414,99
693	349° 31' 3"	6,9	357142,34	1172412,36
694	343° 29' 44"	0,8	357149,15	1172411,1
695	337° 52' 25"	1,0	357149,96	1172410,86
696	333° 11' 20"	1,0	357150,87	1172410,49
697	327° 36' 0"	0,6	357151,8	1172410,02
698	323° 44' 46"	0,6	357152,32	1172409,69
699	322° 55' 36"	0,6	357152,77	1172409,36
700	322° 18' 20"	0,3	357153,22	1172409,02
701	316° 10' 8"	0,3	357153,44	1172408,85
702	316° 4' 51"	0,4	357153,69	1172408,61
703	314° 12' 54"	0,5	357153,96	1172408,35
704	310° 29' 9"	0,5	357154,32	1172407,98
705	306° 42' 10"	0,7	357154,67	1172407,57
706	304° 6' 52"	0,4	357155,08	1172407,02
707	301° 51' 57"	0,4	357155,29	1172406,71
708	299° 28' 33"	0,5	357155,52	1172406,34
709	296° 53' 12"	0,8	357155,78	1172405,88
710	291° 39' 57"	0,8	357156,14	1172405,17
711	287° 34' 16"	0,6	357156,43	1172404,44
712	286° 11' 21"	0,6	357156,62	1172403,84
713	280° 23' 19"	0,6	357156,8	1172403,22
714	276° 0' 32"	0,6	357156,91	1172402,62
715	275° 35' 57"	0,5	357156,97	1172402,05
716	271° 7' 23"	0,5	357157,02	1172401,54
717	268° 45' 16"	0,5	357157,03	1172401,03
718	267° 30' 37"	0,5	357157,02	1172400,57
719	264° 33' 34"	0,4	357157	1172400,11
720	262° 5' 34"	0,4	357156,96	1172399,69
721	261° 1' 38"	0,4	357156,91	1172399,33
722	257° 28' 16"	0,4	357156,85	1172398,95
723	256° 25' 46"	0,3	357156,77	1172398,59
724	255° 31' 46"	0,3	357156,7	1172398,3
725	250° 49' 15"	0,2	357156,62	1172397,99
726	252° 10' 51"	0,3	357156,54	1172397,76
727	251° 33' 54"	0,2	357156,45	1172397,48
728	248° 11' 54"	0,3	357156,39	1172397,3
729	357° 49' 37"	8,2	357156,29	1172397,05
730	87° 44' 15"	8,1	357164,46	1172396,74
731	80° 59' 4"	9,1	357164,78	1172404,84
732	80° 52' 22"	12,9	357166,2	1172413,79
733	81° 7' 54"	2,9	357168,25	1172426,55
734	350° 10' 2"	15,5	357168,69	1172429,37
735	350° 4' 25"	44,7	357183,98	1172426,72

736	349° 25' 16"	74,2	357227,98	1172419,02
737	339° 57' 33"	586,6	357300,96	1172405,39
738	308° 59' 40"	18,2	357852,01	1172204,38
739	302° 10' 47"	170,8	357863,45	1172190,25
740	302° 7' 1"	195,0	357954,42	1172045,68
741	281° 39' 11"	308,3	358058,1	1171880,51
742	347° 23' 2"	309,8	358120,37	1171578,58
743	336° 2' 53"	10,8	358422,67	1171510,92
744	289° 30' 56"	28,2	358432,53	1171506,54
745	289° 9' 19"	20,9	358441,94	1171479,99
746	290° 51' 6"	115,0	358448,79	1171460,27
747	342° 41' 46"	150,6	358489,71	1171352,84
748	3° 19' 57"	166,2	358633,48	1171308,05
749	311° 56' 18"	94,1	358799,37	1171317,71
750	279° 21' 8"	436,6	358862,28	1171247,69
751	10° 20' 17"	163,9	358933,23	1170816,89
752	9° 38' 48"	25,0	359094,45	1170846,3
753	4° 9' 21"	19,7	359119,1	1170850,49
754	333° 31' 39"	124,2	359138,78	1170851,92
755	327° 36' 39"	38,5	359249,97	1170796,55
756	248° 31' 33"	183,3	359282,46	1170775,94
757	278° 0' 12"	45,4	359215,34	1170605,32
758	275° 48' 38"	104,8	359221,66	1170560,37
759	275° 48' 38"	94,6	359232,27	1170456,11
760	274° 27' 58"	28,6	359241,85	1170361,97
761	274° 28' 4"	346,8	359244,08	1170333,42
762	286° 50' 22"	129,5	359271,1	1169987,63
763	286° 50' 13"	151,6	359308,61	1169863,7
764	286° 45' 58"	218,7	359352,53	1169718,57
765	357° 29' 48"	150,4	359415,62	1169509,16
766	357° 16' 14"	47,0	359565,91	1169502,59
767	357° 29' 52"	41,5	359612,9	1169500,35
768	304° 38' 10"	27,7	359654,32	1169498,54
769	305° 39' 3"	74,0	359670,07	1169475,74
770	306° 15' 8"	59,0	359713,2	1169415,61
771	318° 22' 39"	42,7	359748,09	1169368,03
772	34° 10' 38"	342,4	359780,03	1169339,65
773	34° 33' 17"	414,8	360063,32	1169532,01
774	322° 21' 51"	77,1	360404,91	1169767,26
775	322° 56' 39"	240,5	360465,94	1169720,2
776	317° 7' 43"	113,1	360657,88	1169575,27
777	315° 54' 50"	59,0	360740,75	1169498,34
778	334° 58' 8"	123,9	360783,1	1169457,32
779	304° 28' 54"	98,2	360895,4	1169404,88
780	90° 0' 0"	67,6	360950,97	1169323,97
781	304° 32' 29"	311,9	361018,61	1169323,97
782	304° 32' 16"	231,3	361195,46	1169067,05
783	304° 32' 35"	226,4	361326,6	1168876,51
784	358° 58' 45"	221,2	361454,95	1168690,06
785	358° 46' 22"	341,8	361676,1	1168686,12

786	358° 46' 39"	269,1	362017,85	1168678,8
787	358° 32' 19"	531,4	362286,87	1168673,06
788	74° 39' 23"	206,5	362818,09	1168659,51
789	74° 39' 25"	194,4	362872,72	1168858,61
790	77° 23' 47"	30,0	362924,16	1169046,09
791	77° 23' 36"	72,7	362930,7	1169075,34
792	75° 28' 57"	92,4	362946,57	1169146,3
793	74° 41' 19"	22,3	362969,74	1169235,78
794	74° 41' 15"	29,0	362975,64	1169257,33
795	74° 42' 15"	49,4	362983,29	1169285,27
796	74° 45' 2"	35,1	362996,33	1169332,95
797	76° 8' 49"	56,1	363005,55	1169366,77
798	76° 27' 55"	44,9	363018,97	1169421,19
799	73° 35' 7"	63,2	363029,47	1169464,81
800	66° 48' 0"	109,8	363047,34	1169525,47
801	64° 47' 12"	86,6	363090,59	1169626,38
802	65° 44' 48"	24,6	363127,49	1169704,75
803	65° 44' 39"	22,4	363137,6	1169727,19
804	65° 17' 37"	87,3	363146,81	1169747,63
805	65° 20' 7"	82,1	363183,29	1169826,92
806	72° 58' 54"	120,0	363217,56	1169901,55
807	71° 17' 37"	44,7	363252,67	1170016,26
808	54° 25' 3"	104,6	363267,02	1170058,64
809	56° 39' 15"	38,3	363327,87	1170143,69
810	60° 58' 22"	187,4	363348,92	1170175,68
811	149° 8' 51"	361,8	363439,85	1170339,54
812	149° 8' 7"	94,1	363129,25	1170525,08
813	149° 9' 40"	183,9	363048,45	1170573,37
814	99° 20' 58"	106,1	362890,57	1170667,63
815	99° 32' 46"	162,7	362873,33	1170772,34
816	100° 7' 44"	143,7	362846,34	1170932,83
817	81° 3' 38"	78,9	362821,07	1171074,28
818	81° 3' 29"	120,3	362833,33	1171152,22
819	110° 29' 26"	152,1	362852,03	1171271,07
820	78° 17' 34"	51,2	362798,77	1171413,59
821	78° 14' 43"	30,8	362809,16	1171463,73
822	78° 16' 54"	124,7	362815,44	1171493,91
823	77° 51' 57"	60,9	362840,76	1171615,98
824	77° 50' 54"	4,9	362853,57	1171675,56
825	77° 51' 30"	91,6	362854,61	1171680,39
826	79° 21' 2"	119,6	362873,88	1171769,96
827	93° 6' 50"	117,4	362895,98	1171887,49
828	93° 46' 12"	326,2	362889,6	1172004,76
829	93° 53' 21"	225,1	362868,15	1172330,26
830	93° 48' 21"	246,9	362852,88	1172554,86
831	17° 31' 32"	0,2	362836,49	1172801,24
832	93° 32' 55"	112,0	362836,68	1172801,3
833	93° 45' 51"	266,6	362829,75	1172913,04
834	94° 28' 4"	137,9	362812,25	1173179,02
835	87° 41' 45"	183,1	362801,51	1173316,47

836	88° 2' 18"	145,2	362808,87	1173499,39
837	87° 39' 2"	82,0	362813,84	1173644,51
838	41° 32' 23"	57,4	362817,2	1173726,41
839	88° 42' 35"	127,9	362860,17	1173764,48
840	88° 33' 46"	135,6	362863,05	1173892,37
841	88° 37' 39"	40,9	362866,45	1174027,89
842	93° 2' 1"	200,9	362867,43	1174068,8
843	108° 12' 8"	18,7	362856,8	1174269,38
844	108° 10' 56"	71,0	362850,96	1174287,14
845	126° 23' 44"	154,2	362828,81	1174354,58
846	94° 38' 19"	142,4	362737,33	1174478,68
847	65° 26' 50"	92,5	362725,81	1174620,66
848	65° 28' 18"	8,4	362764,23	1174704,76
849	65° 26' 59"	30,4	362767,73	1174712,43
850	85° 40' 38"	213,9	362780,36	1174740,08
851	78° 35' 15"	174,4	362796,48	1174953,34
852	78° 36' 52"	13,4	362830,98	1175124,25
853	78° 35' 11"	70,5	362833,62	1175137,36
854	114° 47' 51"	325,7	362847,57	1175206,46
855	134° 10' 12"	138,1	362710,98	1175502,1
856	132° 35' 3"	78,5	362614,72	1175601,19
857	111° 50' 58"	28,7	362561,59	1175659
858	112° 40' 9"	9,8	362550,92	1175685,61
859	112° 3' 15"	77,8	362547,14	1175694,66
860	86° 38' 54"	27,0	362517,91	1175766,81
861	25° 34' 9"	16,7	362519,49	1175793,79
862	25° 42' 1"	47,7	362534,58	1175801,01
863	27° 31' 11"	9,4	362577,57	1175821,7
864	27° 40' 31"	7,4	362585,9	1175826,04
865	27° 26' 0"	96,5	362592,44	1175829,47
866	39° 26' 57"	97,8	362678,09	1175873,93
867	10° 25' 15"	74,2	362753,62	1175936,08
868	27° 3' 53"	286,0	362826,59	1175949,5
869	90° 9' 30"	169,8	363081,29	1176079,64
870	90° 9' 27"	109,0	363080,82	1176249,43
871	90° 37' 56"	339,8	363080,52	1176358,42
872	134° 2' 28"	171,6	363076,77	1176698,21
873	90° 0' 0"	101,5	362957,51	1176821,53
874	89° 37' 1"	25,4	362957,51	1176922,99
875	89° 38' 8"	22,0	362957,68	1176948,42
876	90° 44' 2"	36,7	362957,82	1176970,44
877	0° 56' 51"	117,3	362957,35	1177007,12
878	270° 54' 1"	7,0	363074,63	1177009,06
879	0° 55' 51"	6,8	363074,74	1177002,06
880	269° 34' 46"	30,0	363081,51	1177002,17
881	180° 57' 3"	7,2	363081,29	1176972,18
882	270° 56' 43"	20,0	363074,06	1176972,06
883	0° 56' 44"	20,0	363074,39	1176952,06
884	90° 56' 43"	20,0	363094,38	1176952,39
885	180° 55' 56"	6,8	363094,05	1176972,39

886	89° 34' 46"	30,0	363087,29	1176972,28
887	0° 57' 3"	7,2	363087,51	1177002,27
888	90° 56' 44"	20,0	363094,74	1177002,39
889	180° 55' 56"	6,8	363094,41	1177022,38
890	89° 36' 2"	30,1	363087,65	1177022,27
891	0° 52' 17"	7,2	363087,86	1177052,41
892	90° 56' 43"	20,0	363095,09	1177052,52
893	180° 56' 44"	20,0	363094,76	1177072,52
894	270° 56' 44"	20,0	363074,77	1177072,19
895	0° 55' 56"	6,8	363075,1	1177052,2
896	269° 36' 2"	30,1	363081,86	1177052,31
897	180° 56' 58"	7,2	363081,65	1177022,17
898	270° 59' 0"	7,0	363074,41	1177022,05
899	180° 56' 52"	117,3	363074,53	1177015,06
900	90° 57' 34"	146,3	362957,27	1177013,12
901	0° 18' 17"	3,8	362954,82	1177159,38
902	90° 45' 24"	25,7	362958,58	1177159,4
903	90° 0' 0"	4,1	362958,24	1177185,14
904	91° 37' 56"	54,8	362954,17	1177185,14
905	98° 12' 25"	106,3	362952,61	1177239,88
906	98° 12' 13"	77,0	362937,44	1177345,06
907	97° 10' 33"	19,5	362926,45	1177421,29
908	97° 12' 5"	369,3	362924,01	1177440,67
909	97° 17' 58"	195,9	362877,71	1177807,09
910	97° 19' 42"	264,1	362852,82	1178001,4
911	97° 19' 41"	265,0	362819,13	1178263,36
912	29° 57' 26"	37,1	362785,33	1178526,18
913	271° 52' 48"	25,6	362817,48	1178544,71
914	267° 32' 43"	27,8	362818,32	1178519,12
915	90° 0' 0"	7,1	362817,13	1178491,36
916	274° 41' 47"	7,1	362817,13	1178484,28
917	279° 35' 43"	7,1	362817,71	1178477,22
918	284° 18' 39"	7,1	362818,89	1178470,24
919	289° 7' 33"	7,1	362820,64	1178463,38
920	293° 57' 44"	7,1	362822,96	1178456,69
921	298° 42' 3"	7,1	362825,84	1178450,21
922	303° 36' 1"	7,1	362829,24	1178444
923	308° 20' 37"	7,1	362833,16	1178438,1
924	313° 6' 42"	7,1	362837,55	1178432,55
925	315° 31' 38"	358,1	362842,39	1178427,38
926	314° 50' 44"	2,6	363097,91	1178176,52
927	312° 59' 35"	2,6	363099,76	1178174,66
928	311° 17' 19"	2,6	363101,55	1178172,74
929	213° 30' 30"	2,6	363103,28	1178170,77
930	305° 13' 39"	16,5	363101,09	1178169,32
931	33° 45' 0"	2,6	363110,63	1178155,81
932	300° 6' 51"	117,0	363112,83	1178157,28
933	301° 44' 0"	6,3	363171,51	1178056,11
934	305° 2' 13"	6,3	363174,8	1178050,79
935	308° 18' 59"	6,3	363178,39	1178045,67

936	309° 55' 35"	123,1	363182,27	1178040,76
937	307° 21' 8"	8,1	363261,3	1177946,33
938	302° 15' 12"	8,1	363266,2	1177939,91
939	297° 8' 12"	8,1	363270,51	1177933,08
940	292° 1' 30"	8,1	363274,19	1177925,9
941	286° 50' 30"	8,1	363277,22	1177918,41
942	281° 47' 50"	8,1	363279,56	1177910,68
943	276° 41' 5"	8,1	363281,21	1177902,78
944	271° 29' 19"	8,1	363282,15	1177894,76
945	266° 27' 0"	8,1	363282,36	1177886,68
946	261° 14' 15"	8,1	363281,86	1177878,62
947	256° 10' 13"	8,1	363280,63	1177870,64
948	251° 4' 17"	8,1	363278,7	1177862,8
949	245° 52' 44"	8,1	363276,08	1177855,16
950	240° 48' 2"	8,1	363272,78	1177847,79
951	235° 41' 59"	8,1	363268,84	1177840,74
952	230° 34' 33"	8,1	363264,29	1177834,07
953	225° 27' 6"	8,1	363259,16	1177827,83
954	220° 19' 55"	8,1	363253,5	1177822,08
955	217° 45' 46"	81,6	363247,34	1177816,85
956	220° 31' 25"	10,4	363182,82	1177766,87
957	225° 55' 58"	10,4	363174,9	1177760,1
958	231° 22' 59"	10,4	363167,65	1177752,61
959	234° 7' 10"	118,6	363161,14	1177744,46
960	236° 42' 54"	7,5	363091,64	1177648,38
961	241° 38' 49"	7,5	363087,55	1177642,15
962	246° 44' 26"	7,4	363084,01	1177635,59
963	251° 47' 1"	7,5	363081,07	1177628,75
964	256° 49' 15"	7,5	363078,74	1177621,67
965	261° 54' 9"	7,5	363077,04	1177614,41
966	266° 55' 21"	7,5	363075,99	1177607,03
967	271° 59' 55"	7,5	363075,59	1177599,59
968	277° 5' 12"	7,5	363075,85	1177592,14
969	282° 5' 41"	7,4	363076,77	1177584,74
970	287° 4' 28"	7,5	363078,33	1177577,46
971	292° 13' 46"	7,5	363080,52	1177570,33
972	213° 19' 26"	3,0	363083,34	1177563,43
973	295° 21' 3"	16,7	363080,8	1177561,76
974	33° 31' 56"	3,0	363087,94	1177546,69
975	295° 19' 35"	37,2	363090,46	1177548,36
976	295° 33' 29"	12,0	363106,39	1177514,7
977	295° 17' 22"	4,8	363111,55	1177503,91
978	298° 57' 3"	3,8	363113,61	1177499,55
979	300° 3' 18"	3,9	363115,43	1177496,26
980	302° 27' 25"	3,1	363117,38	1177492,89
981	305° 15' 46"	7,3	363119,04	1177490,28
982	306° 57' 1"	48,3	363123,24	1177484,34
983	307° 12' 22"	10,2	363152,29	1177445,72
984	306° 46' 29"	9,6	363158,47	1177437,58
985	307° 0' 31"	7,4	363164,24	1177429,86

986	307° 32' 34"	4,1	363168,71	1177423,93
987	309° 11' 15"	3,6	363171,2	1177420,69
988	310° 32' 20"	5,0	363173,45	1177417,93
989	314° 37' 49"	4,4	363176,7	1177414,13
990	316° 5' 40"	4,4	363179,78	1177411,01
991	318° 30' 53"	5,8	363182,98	1177407,93
992	322° 13' 17"	7,8	363187,3	1177404,11
993	325° 28' 34"	7,8	363193,48	1177399,32
994	330° 28' 40"	8,0	363199,92	1177394,89
995	335° 53' 33"	8,0	363206,86	1177390,96
996	338° 17' 28"	4,6	363214,19	1177387,68
997	338° 4' 46"	4,5	363218,46	1177385,98
998	343° 30' 17"	80,6	363222,61	1177384,31
999	345° 11' 16"	20,4	363299,91	1177361,42
1000	90° 0' 0"	19,9	363319,65	1177356,2
1001	163° 51' 18"	60,4	363319,65	1177376,1
1002	163° 18' 2"	12,0	363261,65	1177392,89
1003	163° 55' 27"	9,1	363250,15	1177396,34
1004	163° 31' 34"	10,0	363241,44	1177398,85
1005	162° 20' 38"	4,2	363231,87	1177401,68
1006	159° 43' 2"	2,0	363227,88	1177402,95
1007	159° 52' 35"	1,4	363226,04	1177403,63
1008	157° 52' 56"	2,0	363224,73	1177404,11
1009	157° 45' 3"	1,4	363222,86	1177404,87
1010	156° 17' 11"	1,2	363221,54	1177405,41
1011	155° 27' 44"	1,5	363220,47	1177405,88
1012	155° 33' 21"	1,4	363219,09	1177406,51
1013	153° 36' 36"	1,5	363217,77	1177407,11
1014	151° 43' 9"	1,9	363216,46	1177407,76
1015	152° 1' 13"	1,4	363214,75	1177408,68
1016	149° 51' 5"	2,3	363213,47	1177409,36
1017	148° 59' 4"	1,9	363211,49	1177410,51
1018	147° 50' 8"	2,3	363209,86	1177411,49
1019	146° 5' 46"	3,0	363207,92	1177412,71
1020	144° 3' 28"	2,0	363205,45	1177414,37
1021	143° 3' 40"	1,7	363203,85	1177415,53
1022	142° 7' 30"	2,1	363202,52	1177416,53
1023	140° 31' 39"	1,5	363200,9	1177417,79
1024	140° 19' 32"	1,7	363199,71	1177418,77
1025	139° 9' 34"	1,6	363198,42	1177419,84
1026	137° 27' 3"	1,8	363197,24	1177420,86
1027	136° 22' 19"	2,4	363195,9	1177422,09
1028	135° 0' 0"	1,7	363194,19	1177423,72
1029	135° 23' 23"	1,0	363193,02	1177424,89
1030	132° 45' 15"	2,9	363192,28	1177425,62
1031	130° 49' 32"	5,5	363190,32	1177427,74
1032	127° 18' 41"	5,7	363186,7	1177431,93
1033	126° 53' 46"	26,1	363183,24	1177436,47
1034	126° 57' 18"	21,5	363167,55	1177457,37
1035	126° 53' 38"	9,5	363154,61	1177474,57

1036	126° 41' 23"	1,3	363148,92	1177482,15
1037	127° 29' 33"	0,9	363148,16	1177483,17
1038	126° 56' 22"	4,9	363147,6	1177483,9
1039	127° 24' 43"	4,0	363144,63	1177487,85
1040	126° 31' 43"	3,7	363142,19	1177491,04
1041	126° 46' 37"	3,7	363139,99	1177494,01
1042	125° 15' 2"	4,2	363137,77	1177496,98
1043	121° 36' 27"	3,1	363135,36	1177500,39
1044	120° 53' 22"	4,0	363133,76	1177502,99
1045	116° 47' 13"	5,8	363131,72	1177506,4
1046	115° 19' 20"	52,6	363129,12	1177511,55
1047	33° 25' 40"	3,0	363106,63	1177559,08
1048	115° 19' 12"	16,7	363109,16	1177560,75
1049	213° 34' 53"	2,9	363102,03	1177575,82
1050	110° 35' 45"	3,4	363099,59	1177574,2
1051	107° 59' 35"	2,5	363098,41	1177577,34
1052	105° 44' 3"	3,4	363097,65	1177579,68
1053	102° 59' 40"	1,6	363096,74	1177582,91
1054	102° 12' 32"	1,7	363096,38	1177584,47
1055	101° 18' 35"	1,5	363096,01	1177586,18
1056	98° 34' 30"	1,3	363095,71	1177587,68
1057	97° 45' 54"	0,9	363095,52	1177588,94
1058	96° 56' 27"	1,2	363095,4	1177589,82
1059	97° 4' 0"	1,2	363095,26	1177590,97
1060	94° 40' 0"	1,0	363095,11	1177592,18
1061	94° 41' 55"	1,5	363095,03	1177593,16
1062	91° 7' 23"	0,5	363094,91	1177594,62
1063	92° 44' 41"	1,5	363094,9	1177595,13
1064	91° 6' 31"	1,6	363094,83	1177596,59
1065	90° 0' 0"	1,4	363094,8	1177598,14
1066	88° 44' 43"	1,4	363094,8	1177599,58
1067	88° 33' 21"	1,2	363094,83	1177600,95
1068	85° 54' 51"	1,5	363094,86	1177602,14
1069	84° 58' 20"	3,4	363094,97	1177603,68
1070	81° 57' 3"	1,0	363095,27	1177607,09
1071	80° 43' 11"	1,6	363095,41	1177608,08
1072	79° 28' 29"	1,9	363095,66	1177609,61
1073	77° 30' 42"	1,5	363096	1177611,44
1074	76° 57' 59"	2,2	363096,33	1177612,93
1075	75° 23' 43"	1,5	363096,83	1177615,09
1076	72° 29' 43"	1,4	363097,2	1177616,51
1077	73° 47' 46"	1,2	363097,61	1177617,81
1078	70° 59' 21"	1,3	363097,95	1177618,98
1079	69° 55' 18"	1,5	363098,36	1177620,17
1080	67° 18' 6"	2,3	363098,89	1177621,62
1081	69° 23' 48"	1,4	363099,76	1177623,7
1082	64° 49' 20"	1,3	363100,26	1177625,03
1083	65° 49' 15"	1,1	363100,81	1177626,2
1084	62° 45' 5"	2,2	363101,25	1177627,18
1085	60° 33' 2"	4,1	363102,28	1177629,18

1086	56° 27' 38"	5,3	363104,29	1177632,74
1087	54° 10' 27"	72,9	363107,2	1177637,13
1088	54° 3' 9"	33,2	363149,85	1177696,21
1089	53° 57' 57"	12,7	363169,32	1177723,06
1090	51° 20' 24"	4,9	363176,82	1177733,37
1091	51° 57' 33"	3,0	363179,86	1177737,17
1092	46° 51' 15"	3,9	363181,73	1177739,56
1093	44° 39' 24"	5,9	363184,42	1177742,43
1094	41° 47' 12"	4,0	363188,62	1177746,58
1095	38° 31' 16"	6,5	363191,63	1177749,27
1096	37° 44' 9"	38,6	363196,68	1177753,29
1097	38° 2' 44"	15,3	363227,24	1177776,94
1098	37° 52' 13"	11,1	363239,29	1177786,37
1099	37° 14' 38"	13,8	363248,06	1177793,19
1100	40° 9' 27"	8,5	363259,03	1177801,53
1101	45° 2' 12"	11,0	363265,56	1177807,04
1102	50° 4' 13"	8,9	363273,31	1177814,8
1103	55° 30' 39"	10,5	363279,01	1177821,61
1104	59° 49' 57"	7,4	363284,98	1177830,3
1105	63° 29' 31"	4,5	363288,7	1177836,7
1106	65° 32' 53"	5,9	363290,7	1177840,71
1107	69° 17' 50"	5,0	363293,16	1177846,12
1108	69° 59' 11"	3,2	363294,94	1177850,83
1109	73° 54' 13"	7,8	363296,04	1177853,85
1110	77° 27' 45"	7,2	363298,21	1177861,37
1111	81° 34' 46"	6,4	363299,78	1177868,43
1112	84° 45' 2"	5,7	363300,72	1177874,78
1113	87° 24' 49"	6,4	363301,24	1177880,44
1114	90° 0' 0"	3,6	363301,53	1177886,86
1115	92° 21' 6"	5,6	363301,53	1177890,48
1116	95° 14' 4"	5,2	363301,3	1177896,08
1117	97° 51' 39"	5,1	363300,83	1177901,21
1118	101° 11' 7"	5,4	363300,13	1177906,28
1119	102° 41' 1"	4,0	363299,08	1177911,59
1120	106° 56' 40"	11,2	363298,2	1177915,5
1121	113° 24' 19"	10,5	363294,94	1177926,2
1122	117° 44' 53"	7,8	363290,75	1177935,88
1123	123° 8' 4"	13,4	363287,12	1177942,78
1124	129° 7' 35"	5,9	363279,77	1177954,04
1125	129° 53' 51"	68,6	363276,02	1177958,65
1126	130° 0' 28"	24,3	363232,01	1178011,29
1127	129° 58' 57"	17,0	363216,39	1178029,9
1128	129° 48' 20"	15,0	363205,48	1178042,91
1129	127° 1' 39"	5,8	363195,88	1178054,43
1130	123° 41' 24"	4,1	363192,38	1178059,07
1131	121° 14' 59"	3,8	363190,08	1178062,52
1132	120° 6' 49"	13,9	363188,12	1178065,75
1133	120° 6' 52"	73,0	363181,16	1178077,75
1134	120° 7' 28"	31,3	363144,52	1178140,92
1135	33° 44' 17"	3,3	363128,83	1178167,96

1136	124° 57' 58"	16,4	363131,57	1178169,79
1137	213° 32' 45"	3,3	363122,15	1178183,26
1138	131° 15' 18"	7,8	363119,39	1178181,43
1139	135° 23' 18"	30,2	363114,25	1178187,29
1140	135° 31' 27"	300,5	363092,72	1178208,53
1141	135° 45' 25"	8,0	362878,27	1178419,09
1142	135° 30' 6"	13,7	362872,52	1178424,69
1143	135° 30' 1"	9,7	362862,73	1178434,31
1144	137° 33' 19"	5,9	362855,8	1178441,12
1145	132° 34' 49"	4,5	362851,47	1178445,08
1146	128° 1' 54"	1,3	362848,41	1178448,41
1147	127° 41' 39"	3,3	362847,62	1178449,42
1148	123° 26' 13"	3,1	362845,58	1178452,06
1149	120° 8' 48"	3,0	362843,85	1178454,68
1150	116° 41' 39"	4,0	362842,34	1178457,28
1151	113° 26' 38"	4,6	362840,56	1178460,82
1152	109° 6' 57"	1,9	362838,73	1178465,04
1153	107° 5' 13"	2,7	362838,12	1178466,8
1154	104° 38' 30"	2,3	362837,33	1178469,37
1155	102° 21' 11"	2,5	362836,75	1178471,59
1156	99° 6' 47"	3,0	362836,22	1178474,01
1157	97° 35' 40"	0,8	362835,75	1178476,94
1158	95° 46' 56"	0,8	362835,65	1178477,69
1159	95° 32' 43"	1,0	362835,57	1178478,48
1160	95° 42' 38"	0,7	362835,47	1178479,51
1161	93° 46' 20"	0,9	362835,4	1178480,21
1162	93° 16' 13"	0,7	362835,34	1178481,12
1163	92° 6' 5"	1,1	362835,3	1178481,82
1164	91° 6' 6"	1,0	362835,26	1178482,91
1165	90° 39' 3"	0,9	362835,24	1178483,95
1166	89° 25' 57"	1,0	362835,23	1178484,83
1167	88° 14' 47"	1,0	362835,24	1178485,84
1168	87° 29' 32"	1,4	362835,27	1178486,82
1169	84° 17' 21"	0,7	362835,33	1178488,19
1170	84° 48' 20"	1,7	362835,4	1178488,89
1171	86° 0' 22"	27,6	362835,55	1178490,54
1172	85° 58' 8"	3,0	362837,47	1178518,04
1173	80° 52' 50"	4,7	362837,68	1178521,02
1174	76° 18' 14"	2,4	362838,42	1178525,63
1175	70° 34' 8"	3,5	362839	1178528,01
1176	66° 49' 18"	3,7	362840,15	1178531,27
1177	61° 54' 51"	2,5	362841,61	1178534,68
1178	57° 55' 4"	3,2	362842,8	1178536,91
1179	53° 37' 34"	2,3	362844,48	1178539,59
1180	50° 51' 57"	2,1	362845,85	1178541,45
1181	46° 52' 40"	2,6	362847,16	1178543,06
1182	43° 49' 16"	3,4	362848,93	1178544,95
1183	35° 24' 32"	7,8	362851,41	1178547,33
1184	30° 40' 38"	13,0	362857,74	1178551,83
1185	30° 57' 49"	6,7	362868,95	1178558,48

1186	334° 17' 24"	1,2	362874,7	1178561,93
1187	300° 49' 58"	4,5	362875,78	1178561,41
1188	29° 43' 4"	21,1	362878,09	1178557,54
1189	119° 41' 35"	19,3	362896,45	1178568,02
1190	29° 57' 34"	30,4	362886,91	1178584,75
1191	29° 57' 2"	23,5	362913,28	1178599,95
1192	29° 58' 18"	91,4	362933,62	1178611,67
1193	29° 57' 47"	82,3	363012,83	1178657,35
1194	80° 13' 45"	117,6	363084,14	1178698,46
1195	102° 34' 44"	38,3	363104,1	1178814,37
1196	102° 34' 13"	31,4	363095,75	1178851,79
1197	92° 57' 2"	164,5	363088,92	1178882,42
1198	148° 13' 1"	257,1	363080,45	1179046,75
1199	87° 12' 43"	81,8	362861,91	1179182,16
1200	87° 12' 40"	94,8	362865,89	1179263,89
1201	64° 6' 43"	88,2	362870,5	1179358,53
1202	64° 33' 31"	420,0	362909	1179437,86
1203	23° 7' 34"	91,4	363089,42	1179817,12
1204	338° 31' 36"	132,9	363173,48	1179853,02
1205	338° 34' 22"	34,1	363297,13	1179804,38
1206	338° 54' 10"	94,4	363328,88	1179791,92
1207	33° 44' 5"	351,7	363416,98	1179757,93
1208	33° 44' 1"	116,4	363709,45	1179953,24
1209	50° 33' 22"	120,2	363806,28	1180017,9
1210	50° 33' 20"	87,1	363882,65	1180110,73
1211	50° 39' 6"	304,5	363938,01	1180178,02
1212	50° 27' 45"	314,1	364131,07	1180413,49
1213	50° 37' 45"	179,3	364331,04	1180655,75
1214	46° 15' 49"	63,5	364444,76	1180794,34
1215	48° 37' 17"	10,1	364488,65	1180840,21
1216	48° 38' 8"	11,5	364495,31	1180847,77
1217	48° 37' 13"	10,3	364502,9	1180856,39
1218	47° 59' 9"	9,5	364509,71	1180864,12
1219	48° 51' 53"	17,0	364516,07	1180871,18
1220	46° 44' 25"	48,2	364527,25	1180883,98
1221	47° 32' 35"	111,7	364560,28	1180919,08
1222	106° 42' 28"	121,3	364635,69	1181001,5
1223	106° 42' 23"	22,5	364600,82	1181117,67
1224	106° 45' 27"	130,4	364594,34	1181139,26
1225	106° 41' 1"	254,7	364556,74	1181264,13
1226	106° 20' 32"	236,3	364483,63	1181508,07
1227	106° 22' 14"	323,9	364417,15	1181734,79
1228	106° 18' 0"	311,8	364325,87	1182045,52
1229	162° 14' 40"	323,4	364238,35	1182344,81
1230	162° 14' 17"	30,7	363930,33	1182443,44
1231	105° 48' 0"	87,8	363901,11	1182452,8
1232	106° 56' 45"	151,7	363877,21	1182537,26
1233	61° 42' 10"	191,6	363832,98	1182682,42
1234	116° 18' 45"	55,8	363923,81	1182851,13
1235	116° 18' 47"	9,2	363899,07	1182901,16

1236	116° 16' 31"	143,4	363895,01	1182909,37
1237	137° 3' 45"	51,9	363831,55	1183037,91
1238	104° 15' 29"	144,7	363793,58	1183073,24
1239	62° 36' 53"	57,2	363757,94	1183213,49
1240	15° 1' 37"	70,1	363784,24	1183264,26
1241	15° 2' 9"	48,4	363851,96	1183282,44
1242	65° 56' 15"	249,3	363898,68	1183294,99
1243	67° 22' 48"	25,5	364000,32	1183522,61
1244	69° 18' 3"	16,9	364010,12	1183546,13
1245	76° 37' 46"	10,9	364016,09	1183561,93
1246	83° 4' 47"	19,1	364018,6	1183572,49
1247	84° 8' 11"	156,2	364020,9	1183591,44
1248	79° 21' 59"	577,5	364036,86	1183746,85
1249	137° 11' 25"	282,0	364143,43	1184314,47
1250	137° 11' 5"	74,2	363936,58	1184506,08
1251	137° 11' 18"	44,1	363882,16	1184556,5
1252	137° 11' 23"	189,1	363849,83	1184586,45
1253	90° 41' 39"	292,9	363711,09	1184714,97
1254	90° 42' 54"	205,9	363707,54	1185007,86
1255	90° 0' 46"	44,0	363704,97	1185213,72
1256	90° 4' 40"	81,0	363704,96	1185257,69
1257	90° 4' 22"	31,5	363704,85	1185338,67
1258	102° 35' 23"	153,0	363704,81	1185370,16
1259	84° 56' 19"	180,2	363671,47	1185519,44
1260	84° 56' 29"	110,6	363687,37	1185698,97
1261	132° 19' 21"	127,9	363697,12	1185809,12
1262	105° 15' 7"	753,9	363611	1185903,69
1263	80° 43' 11"	503,2	363412,68	1186631,01
1264	73° 40' 15"	166,5	363493,82	1187127,58
1265	89° 0' 4"	665,5	363540,64	1187287,39
1266	87° 38' 35"	280,1	363552,24	1187952,74
1267	130° 18' 20"	561,6	363563,76	1188232,63
1268	179° 14' 7"	645,1	363200,48	1188660,91
1269	214° 51' 5"	198,0	362555,4	1188669,52
1270	178° 54' 46"	129,1	362392,91	1188556,37
1271	88° 16' 20"	4,3	362263,81	1188558,82
1272	134° 14' 34"	3,2	362263,94	1188563,13
1273	178° 11' 40"	3,5	362261,7	1188565,43
1274	89° 5' 8"	25,7	362258,21	1188565,54
1275	179° 5' 51"	40,0	362258,62	1188591,23
1276	269° 6' 11"	23,0	362218,62	1188591,86
1277	179° 7' 49"	5,9	362218,26	1188568,86
1278	178° 13' 16"	8,1	362212,33	1188568,95
1279	171° 43' 37"	3,4	362204,28	1188569,2
1280	163° 44' 2"	8,1	362200,91	1188569,69
1281	157° 13' 39"	3,2	362193,13	1188571,96
1282	149° 30' 9"	2,7	362190,2	1188573,19
1283	147° 31' 43"	4,7	362187,84	1188574,58
1284	139° 55' 42"	5,5	362183,88	1188577,1
1285	132° 4' 21"	5,0	362179,66	1188580,65

1286	127° 45' 29"	2,6	362176,32	1188584,35
1287	120° 34' 17"	11,5	362174,74	1188586,39
1288	90° 0' 0"	51,0	362168,88	1188596,31
1289	88° 45' 32"	113,1	362168,88	1188647,31
1290	88° 25' 25"	52,3	362171,33	1188760,41
1291	88° 55' 2"	59,3	362172,77	1188812,74
1292	89° 6' 54"	14,9	362173,89	1188872,01
1293	60° 15' 49"	8,2	362174,12	1188886,9
1294	90° 32' 7"	3,2	362178,21	1188894,06
1295	1° 55' 33"	6,8	362178,18	1188897,27
1296	90° 0' 0"	5,6	362185,02	1188897,5
1297	344° 36' 16"	0,7	362185,02	1188903,06
1298	75° 22' 49"	20,0	362185,71	1188902,87
1299	165° 19' 49"	15,8	362190,76	1188922,23
1300	88° 7' 6"	135,2	362175,48	1188926,23
1301	14° 18' 55"	62,2	362179,92	1189061,39
1302	85° 9' 38"	96,4	362240,19	1189076,77
1303	174° 48' 20"	29,2	362248,32	1189172,8
1304	84° 34' 56"	77,4	362219,28	1189175,44
1305	175° 17' 43"	16,9	362226,59	1189252,52
1306	262° 14' 32"	20,9	362209,7	1189253,91
1307	174° 16' 44"	27,5	362206,88	1189233,21
1308	264° 16' 34"	116,0	362179,53	1189235,95
1309	196° 25' 12"	8,5	362167,96	1189120,52
1310	102° 9' 22"	36,5	362159,85	1189118,13
1311	193° 30' 11"	6,0	362152,16	1189153,83
1312	282° 9' 32"	36,8	362146,33	1189152,43
1313	195° 19' 47"	23,5	362154,08	1189116,46
1314	268° 9' 29"	171,1	362131,39	1189110,24
1315	165° 26' 20"	72,8	362125,89	1188939,21
1316	158° 51' 38"	69,4	362055,4	1188957,52
1317	155° 50' 13"	68,5	361990,64	1188982,56
1318	159° 15' 25"	2,5	361928,14	1189010,6
1319	159° 54' 44"	27,6	361925,79	1189011,49
1320	159° 57' 43"	172,9	361899,84	1189020,98
1321	154° 2' 39"	217,0	361737,36	1189080,24
1322	177° 53' 26"	127,7	361542,26	1189175,21
1323	177° 48' 10"	102,0	361414,65	1189179,91
1324	255° 44' 22"	17 267,0	361312,73	1189183,82
1325	77° 58' 57"	4,1	357059,38	1172448,86
1326	63° 10' 11"	12,6	357060,24	1172452,9
1327	51° 0' 24"	9,1	357065,91	1172464,11
1328	44° 8' 0"	7,5	357071,65	1172471,2
1329	33° 44' 15"	10,0	357077,02	1172476,41
1330	27° 29' 43"	9,6	357085,36	1172481,98
1331	15° 43' 6"	8,7	357093,91	1172486,43
1332	4° 23' 2"	6,0	357102,26	1172488,78
1333	79° 13' 25"	10,1	357108,26	1172489,24
1334	349° 11' 58"	15,0	357110,15	1172499,17
1335	259° 15' 14"	8,4	357124,88	1172496,36

1336	349° 52' 48"	29,7	357123,32	1172488,14
1337	125° 38' 43"	11,1	357152,51	1172482,93
1338	117° 11' 10"	10,7	357146,02	1172491,98
1339	250° 6' 24"	8,7	357141,12	1172501,52
1340	160° 27' 48"	217,3	357138,16	1172493,34
1341	210° 26' 34"	43,8	356933,36	1172566,01
1342	346° 36' 36"	87,7	356895,62	1172543,83
1343	334° 13' 39"	28,8	356980,94	1172523,52
1344	321° 26' 20"	20,8	357006,85	1172511,01
1345	314° 3' 36"	22,4	357023,12	1172498,04
1346	304° 19' 17"	33,5	357038,71	1172481,93
1347	258° 19' 16"	257,8	357057,58	1172454,29
1348	207° 0' 16"	25,1	357005,4	1172201,85
1349	196° 16' 23"	44,4	356983,07	1172190,47
1350	186° 42' 16"	18,8	356940,42	1172178,02
1351	183° 5' 28"	39,5	356921,79	1172175,83
1352	176° 25' 52"	51,6	356882,35	1172173,7
1353	172° 50' 12"	18,6	356830,88	1172176,91
1354	171° 33' 36"	21,2	356812,42	1172179,23
1355	170° 33' 30"	9,0	356791,46	1172182,34
1356	266° 20' 46"	59,5	356782,56	1172183,82
1357	261° 31' 21"	13,3	356778,77	1172124,47
1358	295° 44' 38"	2,8	356776,81	1172111,32
1359	313° 16' 41"	3,5	356778,03	1172108,79
1360	328° 46' 17"	3,0	356780,45	1172106,22
1361	343° 32' 23"	3,2	356782,99	1172104,68
1362	339° 3' 51"	5,7	356786,07	1172103,77
1363	335° 44' 15"	6,8	356791,35	1172101,75
1364	329° 2' 51"	8,5	356797,54	1172098,96
1365	323° 59' 24"	4,8	356804,86	1172094,57
1366	320° 16' 14"	5,8	356808,74	1172091,75
1367	315° 38' 8"	4,5	356813,18	1172088,06
1368	311° 53' 56"	6,3	356816,37	1172084,94
1369	309° 51' 26"	2,8	356820,56	1172080,27
1370	306° 15' 13"	3,9	356822,38	1172078,09
1371	302° 54' 46"	3,7	356824,69	1172074,94
1372	300° 12' 35"	4,4	356826,69	1172071,85
1373	296° 44' 8"	6,0	356828,92	1172068,02
1374	291° 50' 38"	5,0	356831,62	1172062,66
1375	288° 50' 53"	2,6	356833,48	1172058,02
1376	287° 18' 24"	4,3	356834,33	1172055,53
1377	305° 38' 23"	2,6	356835,62	1172051,39
1378	319° 32' 37"	2,1	356837,14	1172049,27
1379	334° 16' 58"	2,7	356838,77	1172047,88
1380	83° 33' 10"	14,8	356841,22	1172046,7
1381	353° 31' 59"	15,0	356842,88	1172061,39
1382	263° 31' 44"	15,0	356857,79	1172059,7
1383	353° 39' 46"	81,0	356856,1	1172044,8
1384	75° 42' 42"	17 696,2	356936,6	1172035,86

ВЕДОМОСТЬ КООРДИНАТ ПОВОРОТНЫХ ТОЧЕК ГРАНИЦ ОБРАЗУЕМЫХ ПУБЛИЧНЫХ СЕРВИТУТОВ И ЗЕМЕЛЬНЫХ УЧАСТКОВ

Публичные сервитуты

Условный номер земельного участка - 67		
Площадь земельного участка 127 м2		
Обозначение характерных точек границ	Координаты, м	
	X	Y
67 (1)		
1	1189175,27	361305,08
2	1189174,38	361310,51
3	1189173,39	361310,35
4	1189174,29	361304,91
1	1189175,27	361305,08
67 (2)		
5	1189184,64	361304,16
6	1189183,82	361312,73
7	1189183,60	361318,51
8	1189174,69	361317,27
9	1189176,42	361303,34
10	1189181,77	361303,76
5	1189184,64	361304,16

Условный номер земельного участка - 45		
Площадь земельного участка 240 м2		
Обозначение характерных точек границ	Координаты, м	
	X	Y
1	1189163,45	361331,85
2	1189170,16	361331,67
3	1189173,39	361310,35
4	1189174,29	361304,91
5	1189174,61	361303,20
6	1189164,72	361302,43
1	1189163,45	361331,85

Условный номер земельного участка - 39:03:0:с1		
Площадь земельного участка 669 м2		
Обозначение характерных точек границ	Координаты, м	
	X	Y
1	1189183,60	361318,51
2	1189182,02	361359,73
3	1189175,53	361359,02
4	1189162,70	361349,28
5	1189163,45	361331,85
6	1189170,16	361331,67
7	1189173,39	361310,35
8	1189174,38	361310,51
9	1189175,27	361305,08

10	1189174,29	361304,91
11	1189174,61	361303,20
12	1189176,42	361303,34
13	1189174,69	361317,27
1	1189183,60	361318,51

Условный номер земельного участка - 65		
Площадь земельного участка 1809 м2		
Обозначение характерных точек границ	Координаты, м	
	X	Y
65 (1)		
1	1189119,02	361657,69
2	1189140,18	361614,23
3	1189142,06	361590,81
4	1189146,06	361555,94
5	1189139,54	361568,74
6	1189124,21	361599,90
1	1189119,02	361657,69
65 (2)		
7	1189153,15	361542,04
8	1189149,61	361548,98
9	1189159,54	361549,59
10	1189160,06	361542,58
7	1189153,15	361542,04
65 (3)		
11	1189160,81	361393,19
12	1189180,68	361394,55
13	1189182,02	361359,73
14	1189175,53	361359,02
15	1189162,70	361349,28
11	1189160,81	361393,19

Условный номер земельного участка - 49		
Площадь земельного участка 3779 м2		
Обозначение характерных точек границ	Координаты, м	
	X	Y
1	1189142,06	361590,81
2	1189151,39	361591,19
3	1189175,21	361542,26
4	1189179,91	361414,65
5	1189180,68	361394,55
6	1189160,81	361393,19
7	1189160,35	361403,93
8	1189157,97	361466,50
9	1189156,49	361507,06
10	1189155,39	361537,64
11	1189153,15	361542,04
12	1189160,06	361542,58
13	1189159,54	361549,59

14	1189149,61	361548,98
15	1189146,06	361555,94
1	1189142,06	361590,81

Условный номер земельного участка - 65		
Площадь земельного участка 1809 м2		
Обозначение характерных точек границ	Координаты, м	
	X	Y
65 (1)		
1	1189119,02	361657,69
2	1189140,18	361614,23
3	1189142,06	361590,81
4	1189146,06	361555,94
5	1189139,54	361568,74
6	1189124,21	361599,90
1	1189119,02	361657,69
65 (2)		
7	1189153,15	361542,04
8	1189149,61	361548,98
9	1189159,54	361549,59
10	1189160,06	361542,58
7	1189153,15	361542,04
65 (3)		
11	1189160,81	361393,19
12	1189180,68	361394,55
13	1189182,02	361359,73
14	1189175,53	361359,02
15	1189162,70	361349,28
11	1189160,81	361393,19

Условный номер земельного участка - 39:03:0:с2		
Площадь земельного участка 110 м2		
Обозначение характерных точек границ	Координаты, м	
	X	Y
1	1189151,39	361591,19
2	1189140,18	361614,23
3	1189142,06	361590,81
1	1189151,39	361591,19

Условный номер земельного участка - 39:03:0:с3		
Площадь земельного участка 648 м2		
Обозначение характерных точек границ	Координаты, м	
	X	Y
1	1189124,21	361599,90
2	1189119,02	361657,69
3	1189118,00	361659,80
4	1189118,22	361657,47
5	1189096,61	361657,10

6	1189123,52	361601,30
1	1189124,21	361599,90

Условный номер земельного участка - 18		
Площадь земельного участка 5914 м2		
Обозначение характерных точек границ	Координаты, м	
	X	Y
1	1188988,23	361929,03
2	1189008,98	361931,75
3	1189010,60	361928,14
4	1189011,49	361925,79
5	1189020,98	361899,84
6	1189080,24	361737,36
7	1189118,00	361659,80
8	1189118,22	361657,47
9	1189096,61	361657,10
10	1189093,97	361662,61
11	1189083,24	361685,00
12	1189060,01	361733,93
13	1189048,83	361764,50
14	1189036,49	361798,64
15	1189020,31	361843,38
16	1189016,95	361852,59
17	1189010,63	361869,92
18	1189002,06	361893,10
19	1188997,97	361904,52
20	1188992,21	361920,27
21	1188988,24	361928,99
1	1188988,23	361929,03

Условный номер земельного участка - 19		
Площадь земельного участка 11818 м2		
Обозначение характерных точек границ	Координаты, м	
	X	Y
1	1188924,33	362182,74
2	1188926,23	362175,48
3	1189061,39	362179,92
4	1189062,05	362182,49
5	1189067,00	362182,79
6	1189076,55	362188,02
7	1189074,29	362130,23
8	1188939,21	362125,89
9	1188957,52	362055,40
10	1188982,56	361990,64
11	1189008,98	361931,75
12	1188988,23	361929,03
13	1188964,10	361982,94
14	1188938,46	362049,25

15	1188935,12	362062,06
16	1188915,62	362182,98
1	1188924,33	362182,74

Условный номер земельного участка - 16		
Площадь земельного участка 563 м2		
Обозначение характерных точек границ	Координаты, м	
	X	Y
16 (1)		
1	1189062,05	362182,49
2	1189076,77	362240,19
3	1189078,09	362240,30
4	1189079,00	362197,83
5	1189076,55	362188,02
6	1189067,00	362182,79
1	1189062,05	362182,49
16 (2)		
7	1188924,33	362182,74
8	1188915,62	362182,98
9	1188914,97	362183,00
10	1188910,67	362183,07
11	1188910,06	362187,59
12	1188922,23	362190,76
7	1188924,33	362182,74

Условный номер земельного участка - 38		
Площадь земельного участка 5574 м2		
Обозначение характерных точек границ	Координаты, м	
	X	Y
1	1189074,29	362130,23
2	1189076,55	362188,02
3	1189079,00	362197,83
4	1189078,09	362240,30
5	1189172,80	362248,32
6	1189175,44	362219,28
7	1189159,79	362217,78
8	1189159,38	362222,07
9	1189141,27	362220,52
10	1189141,49	362216,00
11	1189120,68	362214,74
12	1189118,19	362236,75
13	1189109,21	362235,74
14	1189111,70	362213,73
15	1189112,58	362140,98
16	1189110,24	362131,39
17	1189110,24	362131,39
1	1189074,29	362130,23

Условный номер земельного участка - 46

Площадь земельного участка 5992 м2		
Обозначение характерных точек границ	Координаты, м	
	X	Y
1	1189112,58	362140,98
2	1189111,70	362213,73
3	1189120,68	362214,74
4	1189141,49	362216,00
5	1189141,90	362207,37
6	1189160,67	362208,58
7	1189159,79	362217,78
8	1189252,52	362226,59
9	1189253,91	362209,70
10	1189233,21	362206,88
11	1189235,95	362179,53
12	1189120,52	362167,96
13	1189118,13	362159,85
14	1189133,27	362156,59
15	1189131,87	362150,76
16	1189116,46	362154,08
17	1189110,24	362131,39
1	1189112,58	362140,98

Условный номер земельного участка - 35		
Площадь земельного участка 247 м2		
Обозначение характерных точек границ	Координаты, м	
	X	Y

Условный номер земельного участка - 30		
Площадь земельного участка 225176 м2		
Обозначение характерных точек границ	Координаты, м	
	X	Y
1	1185706,48	363688,03
2	1185809,12	363697,12
3	1185903,69	363611,00
4	1186631,01	363412,68
5	1187127,58	363493,82
6	1187159,56	363503,19
7	1187193,81	363499,63
8	1187204,03	363513,90
9	1187204,73	363516,42
10	1187287,39	363540,64
11	1187952,74	363552,24
12	1188232,63	363563,76
13	1188660,91	363200,48
14	1188669,52	362555,40
15	1188556,37	362392,91
16	1188558,82	362263,81
17	1188563,13	362263,94

18	1188565,43	362261,70
19	1188565,54	362258,21
20	1188591,23	362258,62
21	1188591,86	362218,62
22	1188568,86	362218,26
23	1188568,95	362212,33
24	1188569,20	362204,28
25	1188569,69	362200,91
26	1188571,96	362193,13
27	1188573,19	362190,20
28	1188574,58	362187,84
29	1188577,10	362183,88
30	1188580,65	362179,66
31	1188584,35	362176,32
32	1188586,39	362174,74
33	1188596,31	362168,88
34	1188647,31	362168,88
35	1188760,41	362171,33
36	1188812,74	362172,77
37	1188872,01	362173,89
38	1188886,90	362174,12
39	1188894,06	362178,21
40	1188897,27	362178,18
41	1188897,50	362185,02
42	1188903,06	362185,02
43	1188902,87	362185,71
44	1188904,04	362186,02
45	1188906,03	362172,67
46	1188913,73	362125,04
47	1188901,53	362124,35
48	1188869,52	362123,89
49	1188829,12	362122,76
50	1188646,86	362118,83
51	1188581,75	362119,02
52	1188556,08	362121,24
53	1188538,18	362127,60
54	1188518,57	362144,22
55	1188511,32	362166,28
56	1188510,63	362203,76
57	1188496,93	362204,07
58	1188496,20	362238,83
59	1188452,02	362238,96
60	1188452,21	362298,96
61	1188508,01	362298,79
62	1188506,19	362408,30
63	1188619,32	362570,79
64	1188618,58	362626,00
65	1188604,10	362626,00
66	1188603,98	362656,00
67	1188618,42	362656,53

68	1188611,30	363171,88
69	1188592,31	363188,23
70	1188594,70	363191,12
71	1188472,56	363295,11
72	1188215,20	363513,02
73	1187953,99	363502,27
74	1187885,28	363501,07
75	1187517,41	363494,57
76	1187294,96	363490,78
77	1187186,56	363459,02
78	1187138,62	363444,97
79	1186995,14	363421,67
80	1186936,21	363412,23
81	1186877,38	363402,55
82	1186838,76	363396,20
83	1186797,68	363389,44
84	1186628,35	363361,59
85	1186530,42	363388,23
86	1186389,06	363426,84
87	1186246,73	363465,65
88	1186093,28	363507,49
89	1185878,95	363565,93
90	1185819,70	363619,90
91	1185791,69	363645,39
92	1185742,35	363641,02
93	1185705,82	363637,79
94	1185705,58	363641,22
95	1188556,61	362218,07
96	1188546,88	362230,82
97	1188547,04	362222,44
98	1188546,55	362221,98
99	1188517,06	362220,82
100	1188515,85	362221,96
101	1188515,44	362274,95
102	1188516,20	362275,77
103	1188523,58	362275,93
104	1188530,96	362276,38
105	1188536,43	362276,52
106	1188545,69	362276,73
107	1188547,02	362275,45
108	1188546,76	362263,90
109	1188546,75	362254,22
110	1188546,92	362249,25
111	1188547,14	362248,94
112	1188551,69	362248,97
113	1188551,44	362260,05
114	1188551,94	362260,61
115	1188554,62	362260,73
116	1188561,94	362260,91
117	1188562,45	362260,41

118	1188562,90	362231,72
119	1188563,11	362218,17
1	1185706,48	363688,03

Условный номер земельного участка - 39:03:0:c5		
Площадь земельного участка 388 м2		
Обозначение характерных точек границ	Координаты, м	
	X	Y
1	1185706,48	363688,03
2	1185698,97	363687,37
3	1185698,92	363687,36
4	1185698,56	363682,31
5	1185698,56	363682,30
6	1185698,30	363667,39
7	1185698,08	363653,66
8	1185697,98	363646,80
9	1185698,11	363637,11
10	1185705,82	363637,79
11	1185705,58	363641,22
1	1185706,48	363688,03

Условный номер земельного участка - 33		
Площадь земельного участка 52423 м2		
Обозначение характерных точек границ	Координаты, м	
	X	Y
1	1184638,91	363719,64
2	1184701,24	363725,92
3	1184714,97	363711,09
4	1185007,86	363707,54
5	1185213,72	363704,97
6	1185257,69	363704,96
7	1185338,67	363704,85
8	1185370,16	363704,81
9	1185519,44	363671,47
10	1185698,92	363687,36
11	1185698,56	363682,31
12	1185698,28	363667,39
13	1185697,98	363646,80
14	1185698,11	363637,11
15	1185652,19	363633,05
16	1185606,74	363629,02
17	1185515,88	363620,98
18	1185364,54	363654,83
19	1185256,89	363654,98
20	1185214,50	363655,04
21	1185160,60	363655,76
22	1185102,41	363656,39
23	1185085,33	363656,61

24	1184994,69	363657,45
25	1184967,50	363658,04
26	1184692,89	363661,37
1	1184638,91	363719,64

Условный номер земельного участка - 39:03:0:с6		
Площадь земельного участка 215 м2		
Обозначение характерных точек границ	Координаты, м	
	X	Y
1	1184701,24	363725,92
2	1184697,43	363730,03
3	1184636,87	363721,84
4	1184638,91	363719,64
1	1184701,24	363725,92

Условный номер земельного участка - 29		
Площадь земельного участка 1232 м2		
Обозначение характерных точек границ	Координаты, м	
	X	Y
1	1184623,58	363736,19
2	1184667,68	363749,47
3	1184678,95	363749,97
4	1184697,43	363730,03
5	1184636,87	363721,84
1	1184623,58	363736,19

Условный номер земельного участка - 51		
Площадь земельного участка 8629 м2		
Обозначение характерных точек границ	Координаты, м	
	X	Y
1	1184509,68	363859,15
2	1184556,50	363882,16
3	1184586,45	363849,83
4	1184678,95	363749,97
5	1184667,68	363749,47
6	1184623,58	363736,19
1	1184509,68	363859,15

Условный номер земельного участка - 39:05:0:с1		
Площадь земельного участка 534 м2		
Обозначение характерных точек границ	Координаты, м	
	X	Y
1	1184556,50	363882,16
2	1184549,25	363889,99
3	1184527,07	363879,18
4	1184502,50	363866,90

5	1184509,68	363859,15
1	1184556,50	363882,16

Условный номер земельного участка - 62		
Площадь земельного участка 44905 м2		
Обозначение характерных точек границ	Координаты, м	
	X	Y
62 (1)		
1	1183651,89	364027,11
2	1183746,85	364036,86
3	1184314,47	364143,43
4	1184438,90	364009,11
5	1184404,18	363991,33
6	1184380,04	364009,85
7	1184372,83	364006,87
8	1184296,66	364089,10
9	1184108,91	364052,93
10	1183992,98	364031,58
11	1183993,93	364026,57
12	1183964,49	364020,80
13	1183963,44	364026,14
14	1183778,18	363991,97
15	1183755,06	363987,53
16	1183731,68	363984,34
17	1183691,26	363980,82
18	1183656,05	363977,13
1	1183651,89	364027,11
62 (2)		
19	1184453,99	363919,26
20	1184506,08	363936,58
21	1184549,25	363889,99
22	1184527,07	363879,18
23	1184502,50	363866,90
24	1184477,15	363894,26
25	1184468,25	363886,06
26	1184458,08	363897,09
27	1184466,94	363905,28
19	1184453,99	363919,26

Условный номер земельного участка - 17		
Площадь земельного участка 5010 м2		
Обозначение характерных точек границ	Координаты, м	
	X	Y
1	1184372,83	364006,87
2	1184380,04	364009,85
3	1184404,18	363991,33
4	1184438,90	364009,11
5	1184506,08	363936,58
6	1184453,99	363919,26

1	1184372,83	364006,87

Условный номер земельного участка - 44		
Площадь земельного участка 773 м2		
Обозначение характерных точек границ	Координаты, м	
	X	Y
1	1183636,46	364025,52
2	1183651,89	364027,11
3	1183656,05	363977,13
4	1183640,81	363975,53
1	1183636,46	364025,52

Условный номер земельного участка - 48		
Площадь земельного участка 34283 м2		
Обозначение характерных точек границ	Координаты, м	
	X	Y
48 (1)		
1	1183636,88	364025,56
2	1183641,01	363975,55
3	1183622,49	363973,61
4	1183581,62	363969,38
5	1183576,48	363968,15
6	1183564,51	363963,63
7	1183542,55	363954,48
8	1183337,10	363862,74
9	1183318,04	363791,78
10	1183278,79	363784,45
11	1183256,82	363780,39
12	1183264,26	363784,24
13	1183282,44	363851,96
14	1183294,99	363898,68
15	1183522,61	364000,32
16	1183546,13	364010,12
17	1183561,93	364016,09
18	1183572,49	364018,60
19	1183591,44	364020,90
1	1183636,88	364025,56
48 (2)		
20	1182893,71	363847,01
21	1182899,80	363854,30
22	1182906,71	363874,08
23	1182904,49	363897,42
24	1182909,37	363895,01
25	1182990,83	363854,80
26	1182995,46	363838,23
27	1183048,47	363820,20
28	1183073,24	363793,58
29	1183180,62	363766,29
30	1183063,14	363744,57

31	1183046,67	363748,75
32	1183007,56	363790,78
33	1182913,31	363837,39
20	1182893,71	363847,01

Условный номер земельного участка - 39:05:0:c2		
Площадь земельного участка 8893 м2		
Обозначение характерных точек границ	Координаты, м	
	X	Y
1	1183063,14	363744,57
2	1183180,62	363766,29
3	1183213,49	363757,94
4	1183256,82	363780,39
5	1183318,02	363791,71
6	1183316,82	363787,25
7	1183308,90	363783,60
8	1183297,49	363755,63
9	1183293,87	363746,76
10	1183207,06	363708,01
1	1183063,14	363744,57

Условный номер земельного участка - 70		
Площадь земельного участка 876 м2		
Обозначение характерных точек границ	Координаты, м	
	X	Y
1	1183207,06	363708,01
2	1183293,87	363746,76
3	1183297,49	363755,63
4	1183308,90	363783,60
5	1183316,82	363787,25
6	1183306,81	363749,98
7	1183232,04	363711,21
8	1183231,62	363712,15
9	1183229,62	363711,25
10	1183230,07	363710,24
11	1183219,60	363704,82
1	1183207,06	363708,01

Условный номер земельного участка - 48		
Площадь земельного участка 34283 м2		
Обозначение характерных точек границ	Координаты, м	
	X	Y
48 (1)		
1	1183636,88	364025,56
2	1183641,01	363975,55
3	1183622,49	363973,61
4	1183581,62	363969,38
5	1183576,48	363968,15

6	1183564,51	363963,63
7	1183542,55	363954,48
8	1183337,10	363862,74
9	1183318,04	363791,78
10	1183278,79	363784,45
11	1183256,82	363780,39
12	1183264,26	363784,24
13	1183282,44	363851,96
14	1183294,99	363898,68
15	1183522,61	364000,32
16	1183546,13	364010,12
17	1183561,93	364016,09
18	1183572,49	364018,60
19	1183591,44	364020,90
1	1183636,88	364025,56
48 (2)		
20	1182893,71	363847,01
21	1182899,80	363854,30
22	1182906,71	363874,08
23	1182904,49	363897,42
24	1182909,37	363895,01
25	1182990,83	363854,80
26	1182995,46	363838,23
27	1183048,47	363820,20
28	1183073,24	363793,58
29	1183180,62	363766,29
30	1183063,14	363744,57
31	1183046,67	363748,75
32	1183007,56	363790,78
33	1182913,31	363837,39
20	1182893,71	363847,01

Условный номер земельного участка - 39:03:0:с7		
Площадь земельного участка 500 м2		
Обозначение характерных точек границ	Координаты, м	
	X	Y
1	1183047,74	363820,99
2	1183037,91	363831,55
3	1182991,80	363854,32
4	1182996,23	363838,51
1	1183047,74	363820,99

Условный номер земельного участка - 39:05:0:с3		
Площадь земельного участка 42 м2		
Обозначение характерных точек границ	Координаты, м	
	X	Y
1	1182991,80	363854,32
2	1182996,23	363838,51

3	1183047,74	363820,99
4	1183048,47	363820,20
5	1182995,46	363838,23
6	1182990,83	363854,80
1	1182991,80	363854,32

Условный номер земельного участка - 39:05:0:с4		
Площадь земельного участка 45 м2		
Обозначение характерных точек границ	Координаты, м	
	X	Y
1	1182896,32	363876,82
2	1182895,50	363892,58
3	1182894,53	363902,35
4	1182893,66	363902,78
5	1182894,75	363891,87
6	1182895,33	363876,99
7	1182893,52	363866,65
8	1182891,83	363862,73
9	1182887,81	363855,18
10	1182885,30	363851,14
11	1182886,02	363850,78
12	1182888,76	363855,09
13	1182893,93	363865,25
1	1182896,32	363876,82

Условный номер земельного участка - 39:05:0:с5		
Площадь земельного участка 1098 м2		
Обозначение характерных точек границ	Координаты, м	
	X	Y
1	1182848,50	363865,65
2	1182797,91	363895,16
3	1182778,68	363884,80
4	1182829,02	363855,16
1	1182848,50	363865,65

Условный номер земельного участка - 39:05:0:с6		
Площадь земельного участка 494 м2		
Обозначение характерных точек границ	Координаты, м	
	X	Y
1	1182570,72	363867,01
2	1182559,99	363870,29
3	1182538,27	363835,71
4	1182529,88	363827,20
5	1182540,05	363824,10
1	1182570,72	363867,01

Условный номер земельного участка - 61

Площадь земельного участка 99197 м2		
Обозначение характерных точек границ	Координаты, м	
	X	Y
61 (1)		
1	1182559,99	363870,29
2	1182537,26	363877,21
3	1182452,80	363901,11
4	1182443,44	363930,33
5	1182344,81	364238,35
6	1182045,52	364325,87
7	1181734,79	364417,15
8	1181508,07	364483,63
9	1181264,13	364556,74
10	1181139,26	364594,34
11	1181103,57	364552,86
12	1181259,04	364506,37
13	1181320,51	364487,80
14	1181430,04	364454,94
15	1181560,38	364416,30
16	1181790,74	364348,66
17	1181896,93	364317,39
18	1181980,77	364292,75
19	1182075,80	364264,83
20	1182305,28	364197,84
21	1182413,36	363860,32
22	1182522,96	363829,31
23	1182529,88	363827,20
24	1182538,27	363835,71
1	1182559,99	363870,29
61 (2)		
25	1181117,67	364600,82
26	1181001,50	364635,69
27	1180919,08	364560,28
28	1180883,98	364527,25
29	1180871,18	364516,07
30	1180905,20	364479,28
31	1180914,43	364487,41
32	1181014,31	364579,65
33	1181080,44	364559,80
34	1181086,23	364563,88
25	1181117,67	364600,82

Условный номер земельного участка - 39:05:0:с7		
Площадь земельного участка 213 м2		
Обозначение характерных точек границ	Координаты, м	
	X	Y
1	1181139,26	364594,34
2	1181134,43	364595,79
3	1181100,22	364553,86

4	1181103,57	364552,86
1	1181139,26	364594,34

Условный номер земельного участка - 39:05:0:c8		
Площадь земельного участка 94 м2		
Обозначение характерных точек границ	Координаты, м	
	X	Y
1	1181119,19	364600,36
2	1181117,67	364600,82
3	1181086,23	364563,88
4	1181080,44	364559,80
5	1181082,29	364559,25
6	1181088,64	364563,69
1	1181119,19	364600,36

Условный номер земельного участка - 57		
Площадь земельного участка 455 м2		
Обозначение характерных точек границ	Координаты, м	
	X	Y
1	1180865,01	364510,50
2	1180871,18	364516,07
3	1180905,20	364479,28
4	1180899,10	364473,90
5	1180873,88	364498,41
1	1180865,01	364510,50

Условный номер земельного участка - 47		
Площадь земельного участка 4074 м2		
Обозначение характерных точек границ	Координаты, м	
	X	Y
47 (1)		
1	1176932,13	362957,57
2	1176948,78	362957,68
3	1176946,99	362897,62
4	1176944,53	362897,62
5	1176944,55	362900,64
6	1176931,23	362900,88
1	1176932,13	362957,57
47 (2)		
7	1170162,84	363340,47
8	1170169,58	363329,92
9	1170169,79	363329,57
10	1170164,39	363326,11
11	1170184,20	363294,64
12	1170168,26	363284,02
13	1170141,75	363326,48
14	1170143,69	363327,87
7	1170162,84	363340,47

47 (3)		
15	1169424,75	359706,64
16	1169453,96	359747,07
17	1169470,49	359734,97
18	1169459,61	359719,71
19	1169440,95	359695,03
15	1169424,75	359706,64
47 (4)		
20	1180865,01	364510,50
21	1180847,78	364495,31
22	1180857,54	364483,89
23	1180883,12	364459,83
24	1180899,10	364473,90
25	1180873,88	364498,41
20	1180865,01	364510,50

Условный номер земельного участка - 31		
Площадь земельного участка 82105 м2		
Обозначение характерных точек границ	Координаты, м	
	X	Y
1	1180847,77	364495,31
2	1180857,54	364483,89
3	1180883,12	364459,83
4	1180827,30	364407,11
5	1180814,23	364396,70
6	1180688,26	364293,06
7	1180629,32	364244,57
8	1180468,78	364112,54
9	1180055,36	363772,38
10	1179913,89	363560,53
11	1179813,35	363410,87
12	1179834,53	363357,29
13	1179838,69	363346,50
14	1179853,68	363308,37
15	1179852,43	363309,37
16	1179838,89	363304,94
17	1179804,35	363297,21
18	1179791,92	363328,88
19	1179757,93	363416,98
20	1179953,24	363709,45
21	1180017,90	363806,28
22	1180110,73	363882,65
23	1180178,02	363938,01
24	1180413,49	364131,07
25	1180655,75	364331,04
26	1180794,34	364444,76
27	1180840,21	364488,65
1	1180847,77	364495,31

Условный номер земельного участка - 54		
Площадь земельного участка 42012 м2		
Обозначение характерных точек границ	Координаты, м	
	X	Y
1	1179265,49	362865,97
2	1179358,53	362870,50
3	1179437,86	362909,00
4	1179817,12	363089,42
5	1179853,02	363173,48
6	1179805,16	363295,15
7	1179811,54	363295,98
8	1179852,43	363309,37
9	1179853,68	363308,37
10	1179907,03	363172,70
11	1179855,67	363052,41
12	1179630,35	362945,22
13	1179611,42	362938,76
14	1179594,41	362929,53
15	1179593,81	362927,83
16	1179371,19	362821,07
17	1179327,21	362818,93
18	1179305,31	362835,81
1	1179265,49	362865,97

Условный номер земельного участка - 28		
Площадь земельного участка 358 м2		
Обозначение характерных точек границ	Координаты, м	
	X	Y
28 (1)		
1	1179327,21	362818,93
2	1179298,77	362817,54
3	1179304,54	362826,63
4	1179301,38	362838,79
5	1179305,31	362835,81
1	1179327,21	362818,93
28 (2)		
6	1179804,35	363297,21
7	1179838,89	363304,94
8	1179811,54	363295,98
9	1179805,16	363295,15
10	1179804,38	363297,13
6	1179804,35	363297,21
28 (3)		
11	1179630,35	362945,22
12	1179607,93	362934,55
13	1179597,76	362931,14
14	1179596,87	362929,29
15	1179593,81	362927,83
16	1179594,41	362929,53

17	1179611,42	362938,76
11	1179630,35	362945,22

Условный номер земельного участка - 32		
Площадь земельного участка 224351 м2		
Обозначение характерных точек границ	Координаты, м	
	X	Y
32 (1)		
1	1179045,94	362986,88
2	1179052,31	363006,56
3	1179060,04	363026,39
4	1179065,96	363047,30
5	1179066,22	363049,03
6	1179182,16	362861,91
7	1179263,89	362865,89
8	1179265,49	362865,97
9	1179301,38	362838,79
10	1179304,54	362826,63
11	1179298,77	362817,54
12	1179156,13	362810,60
13	1179155,57	362810,79
14	1179154,76	362811,25
1	1179045,94	362986,88
32 (2)		
15	1178611,67	362933,62
16	1178657,35	363012,83
17	1178696,81	363081,29
18	1178782,80	363096,07
19	1178802,63	363102,08
20	1178814,37	363104,10
21	1178851,79	363095,75
22	1178882,42	363088,92
23	1179046,75	363080,45
24	1179066,22	363049,03
25	1179065,96	363047,30
26	1179060,04	363026,39
27	1179052,31	363006,56
28	1179045,94	362986,88
29	1179018,06	363031,87
30	1178875,64	363039,21
31	1178813,11	363053,16
32	1178730,05	363038,87
33	1178685,88	362962,25
34	1178674,22	362942,03
35	1178654,98	362908,66
15	1178611,67	362933,62
32 (3)		
36	1178643,62	362888,96
37	1178629,84	362865,05
38	1178617,93	362844,39

39	1178617,55	362848,87
40	1178616,43	362872,65
41	1178618,98	362880,87
42	1178627,28	362898,31
36	1178643,62	362888,96
32 (4)		
43	1169727,19	363137,60
44	1169747,63	363146,81
45	1169826,92	363183,29
46	1169901,55	363217,56
47	1170016,26	363252,67
48	1170058,64	363267,02
49	1170141,75	363326,48
50	1170168,26	363284,02
51	1170079,91	363221,45
52	1170029,34	363204,37
53	1169999,94	363195,27
54	1169972,51	363186,78
55	1169951,69	363180,49
56	1169940,47	363177,10
57	1169919,24	363170,69
58	1169870,98	363148,59
59	1169795,79	363113,90
60	1169765,83	363100,27
43	1169727,19	363137,60
32 (5)		
61	1173285,78	362803,91
62	1173179,02	362812,25
63	1172913,04	362829,75
64	1172801,30	362836,68
65	1172801,24	362836,49
66	1172554,86	362852,88
67	1172330,26	362868,15
68	1172004,76	362889,60
69	1171887,49	362895,98
70	1171769,96	362873,88
71	1171680,39	362854,61
72	1171675,56	362853,57
73	1171615,98	362840,76
74	1171493,91	362815,44
75	1171463,73	362809,16
76	1171413,59	362798,77
77	1171271,07	362852,03
78	1171152,22	362833,33
79	1171074,28	362821,07
80	1170932,83	362846,34
81	1170861,02	362858,42
82	1170817,67	362816,76
83	1170814,49	362815,40
84	1170842,91	362810,66

85	1170923,62	362797,20
86	1171073,72	362770,40
87	1171165,47	362784,83
88	1171212,82	362792,28
89	1171236,71	362796,03
90	1171265,87	362800,62
91	1171409,64	362746,90
92	1171497,66	362765,29
93	1171628,01	362792,32
94	1171671,13	362801,52
95	1171734,84	362815,23
96	1171771,35	362823,05
97	1171786,54	362826,13
98	1171890,79	362845,74
99	1171988,43	362840,42
100	1172166,81	362828,60
101	1172233,14	362824,27
102	1172337,19	362817,66
103	1172448,10	362810,28
104	1172492,71	362807,30
105	1172566,17	362802,09
106	1172789,63	362787,38
107	1172954,04	362777,04
108	1173018,80	362772,64
109	1173174,25	362762,48
110	1173216,49	362759,18
111	1173230,67	362780,90
112	1173273,35	362802,13
61	1173285,78	362803,91
32 (6)		
113	1170186,94	363340,55
114	1170180,58	363351,64
115	1170175,68	363348,92
116	1170162,84	363340,47
117	1170169,58	363329,92
113	1170186,94	363340,55
32 (7)		
118	1175821,70	362577,57
119	1175833,48	362600,17
120	1175873,93	362678,09
121	1175936,08	362753,62
122	1175949,50	362826,59
123	1176079,64	363081,29
124	1176088,76	363081,26
125	1176078,17	363061,88
126	1176071,57	363029,95
127	1176083,14	363002,72
128	1176092,99	362997,11
129	1176075,13	362961,68
130	1176039,62	362892,61

131	1175997,34	362810,37
132	1175982,90	362731,82
133	1175915,82	362650,31
134	1175882,46	362586,04
135	1175875,46	362572,62
136	1175863,96	362550,13
137	1175826,08	362471,32
138	1175758,51	362467,35
139	1175732,09	362478,05
140	1175712,17	362486,12
141	1175692,71	362494,01
142	1175686,42	362496,55
143	1175690,85	362513,98
144	1175699,16	362544,54
145	1175699,36	362545,24
146	1175706,25	362542,44
147	1175766,81	362517,91
148	1175793,79	362519,49
149	1175801,01	362534,58
118	1175821,70	362577,57
32 (8)		
150	1178268,44	362767,99
151	1178268,58	362768,95
152	1178289,06	362770,24
153	1178297,88	362764,25
154	1178268,51	362767,98
150	1178268,44	362767,99

Условный номер земельного участка - 34		
Площадь земельного участка 5474 м2		
Обозначение характерных точек границ	Координаты, м	
	X	Y
34 (1)		
1	1181134,43	364595,79
2	1181119,19	364600,36
3	1181088,64	364563,69
4	1181082,29	364559,25
5	1181096,02	364555,13
6	1181100,22	364553,86
1	1181134,43	364595,79
34 (2)		
7	1182895,33	363876,99
8	1182894,75	363891,87
9	1182893,66	363902,78
10	1182886,82	363906,16
11	1182887,99	363883,44
12	1182876,48	363855,48
13	1182885,30	363851,14
14	1182887,81	363855,18
15	1182891,83	363862,73

16	1182893,52	363866,65
7	1182895,33	363876,99
34 (3)		
17	1179050,32	362979,80
18	1179052,31	363006,56
19	1179060,04	363026,39
20	1179065,96	363047,30
21	1179066,22	363049,03
22	1179071,41	363040,65
23	1179061,73	363003,54
24	1179059,05	362965,72
17	1179050,32	362979,80
34 (4)		
25	1179607,93	362934,55
26	1179596,87	362929,29
27	1179597,76	362931,14
25	1179607,93	362934,55
34 (5)		
28	1179145,01	362826,97
29	1179145,22	362826,77
30	1179161,34	362817,72
31	1179177,30	362811,63
32	1179156,05	362810,59
33	1179155,57	362810,79
34	1179154,76	362811,25
28	1179145,01	362826,97
34 (6)		
35	1182886,02	363850,78
36	1182888,76	363855,09
37	1182893,93	363865,25
38	1182896,32	363876,82
39	1182895,50	363892,58
40	1182894,53	363902,35
41	1182901,16	363899,07
42	1182904,49	363897,42
43	1182906,71	363874,08
44	1182899,80	363854,30
45	1182893,71	363847,01
46	1182886,67	363850,46
35	1182886,02	363850,78
34 (7)		
47	1178906,98	363037,60
48	1178912,93	363054,35
49	1178930,19	363083,24
50	1178933,42	363086,29
51	1178955,74	363085,14
52	1178944,15	363073,82
53	1178929,24	363048,30
54	1178925,15	363036,66
47	1178906,98	363037,60

34 (8)		
55	1179040,08	362996,34
56	1179044,25	363009,23
57	1179051,97	363029,09
58	1179057,63	363049,10
59	1179059,29	363060,21
60	1179066,22	363049,03
61	1179065,96	363047,30
62	1179060,04	363026,39
63	1179052,31	363006,56
64	1179045,94	362986,88
55	1179040,08	362996,34
34 (9)		
65	1177377,50	362882,33
66	1177408,38	362913,40
67	1177421,29	362926,45
68	1177440,16	362924,07
69	1177407,03	362890,02
70	1177396,38	362879,51
65	1177377,50	362882,33
34 (10)		
71	1175692,71	362494,01
72	1175686,42	362496,55
73	1175690,85	362513,98
74	1175699,16	362544,54
75	1175699,36	362545,24
76	1175706,25	362542,44
71	1175692,71	362494,01

Условный номер земельного участка - 36		
Площадь земельного участка 1098 м2		
Обозначение характерных точек границ	Координаты, м	
	X	Y
36 (1)		
1	1178606,26	362924,22
2	1178611,63	362933,54
3	1178646,91	362913,22
4	1178654,94	362908,59
5	1178649,56	362899,27
6	1178641,47	362903,94
1	1178606,26	362924,22
36 (2)		
7	1178600,65	362914,50
8	1178606,26	362924,22
9	1178641,47	362903,94
10	1178649,56	362899,27
11	1178643,98	362889,58
12	1178635,69	362894,35
7	1178600,65	362914,50

Условный номер земельного участка - 71		
Площадь земельного участка 606 м2		
Обозначение характерных точек границ	Координаты, м	
	X	Y
1	1178592,34	362900,08
2	1178599,95	362913,28
3	1178600,65	362914,50
4	1178635,69	362894,35
5	1178636,72	362893,76
6	1178636,82	362885,77
7	1178625,51	362885,69
1	1178592,34	362900,08

Условный номер земельного участка - 39:05:0:с10		
Площадь земельного участка 248 м2		
Обозначение характерных точек границ	Координаты, м	
	X	Y
1	1178622,00	362887,21
2	1178592,34	362900,08
3	1178592,02	362899,53
4	1178593,12	362899,17
5	1178616,43	362872,65
6	1178618,98	362880,87
1	1178622,00	362887,21

Условный номер земельного участка - 55		
Площадь земельного участка 63291 м2		
Обозначение характерных точек границ	Координаты, м	
	X	Y
1	1178583,80	362887,38
2	1178584,75	362886,91
3	1178592,02	362899,53
4	1178593,12	362899,17
5	1178616,43	362872,65
6	1178617,55	362848,87
7	1178617,93	362844,39
8	1178552,85	362731,52
9	1178370,54	362755,02
10	1178297,88	362764,25
11	1178289,06	362770,24
12	1178268,58	362768,95
13	1178268,44	362767,99
14	1178195,42	362777,64
15	1177853,22	362821,16
16	1177605,99	362852,68
17	1177488,75	362867,54
18	1177447,50	362872,82

19	1177398,19	362879,23
20	1177425,58	362908,19
21	1177440,67	362924,01
22	1177807,09	362877,71
23	1178001,40	362852,82
24	1178263,36	362819,13
25	1178526,18	362785,33
26	1178544,71	362817,48
27	1178519,12	362818,32
28	1178528,53	362819,44
29	1178539,02	362822,56
30	1178547,86	362827,10
31	1178556,04	362832,98
32	1178558,40	362835,25
33	1178564,82	362842,52
34	1178568,48	362848,17
35	1178574,97	362859,47
36	1178569,55	362862,58
37	1178577,42	362876,28
38	1178576,90	362876,58
39	1178581,79	362885,08
40	1178582,31	362884,78
1	1178583,80	362887,38

Условный номер земельного участка - 58		
Площадь земельного участка 349 м2		
Обозначение характерных точек границ	Координаты, м	
	X	Y
1	1177361,42	363299,91
2	1177356,20	363319,65
3	1177376,10	363319,65
4	1177380,13	363304,35
1	1177361,42	363299,91

Условный номер земельного участка - 39:05:0:с11		
Площадь земельного участка 57 м2		
Обозначение характерных точек границ	Координаты, м	
	X	Y
1	1177440,67	362924,01
2	1177440,16	362924,07
3	1177396,38	362879,51
4	1177398,19	362879,23
5	1177425,58	362908,19
1	1177440,67	362924,01

Условный номер земельного участка - 39:05:0:с12	
Площадь земельного участка 238 м2	
Обозначение характерных	Координаты, м

точек границ	X	Y
1	1177421,29	362926,45
2	1177415,85	362927,24
3	1177405,94	362917,39
4	1177374,10	362882,84
5	1177377,50	362882,33
1	1177421,29	362926,45

Условный номер земельного участка - 56		
Площадь земельного участка 23049 м2		
Обозначение характерных точек границ	Координаты, м	
	X	Y
1	1176946,84	362897,62
2	1176948,42	362957,68
3	1176970,44	362957,82
4	1177007,12	362957,35
5	1177009,06	363074,63
6	1177002,06	363074,74
7	1177002,17	363081,51
8	1176972,18	363081,29
9	1176972,06	363074,06
10	1176952,06	363074,39
11	1176952,39	363094,38
12	1176972,39	363094,05
13	1176972,28	363087,29
14	1177002,27	363087,51
15	1177002,39	363094,74
16	1177022,38	363094,41
17	1177022,27	363087,65
18	1177052,41	363087,86
19	1177052,52	363095,09
20	1177072,52	363094,76
21	1177072,19	363074,77
22	1177052,20	363075,10
23	1177052,31	363081,86
24	1177022,17	363081,65
25	1177022,05	363074,41
26	1177015,06	363074,53
27	1177013,12	362957,27
28	1177159,38	362954,82
29	1177159,40	362958,58
30	1177185,14	362958,24
31	1177185,14	362954,17
32	1177239,88	362952,61
33	1177345,06	362937,44
34	1177415,85	362927,24
35	1177405,94	362917,39
36	1177374,10	362882,84

37	1177365,73	362884,09
38	1177238,54	362902,64
39	1177187,95	362903,98
40	1177187,95	362895,76
41	1177187,35	362884,84
42	1177155,11	362885,01
43	1177129,56	362898,91
44	1177011,02	362900,71
45	1177010,73	362887,80
46	1176985,74	362888,36
47	1176986,02	362901,05
48	1176948,57	362901,26
49	1176948,37	362900,41
50	1176948,23	362898,95
51	1176948,27	362897,62
52	1176947,18	362904,31
53	1176949,84	362909,74
54	1177156,70	362906,57
55	1177156,77	362911,70
56	1177185,51	362911,30
57	1177185,73	362927,30
58	1177170,06	362927,52
59	1177167,29	362924,43
60	1176949,34	362927,77
61	1176947,96	362931,24
62	1176947,62	362920,23
1	1176946,84	362897,62

Условный номер земельного участка - 63		
Площадь земельного участка 34147 м2		
Обозначение характерных точек границ	Координаты, м	
	X	Y
1	1176249,43	363080,82
2	1176358,42	363080,52
3	1176698,21	363076,77
4	1176821,53	362957,51
5	1176922,99	362957,51
6	1176932,13	362957,57
7	1176931,23	362900,88
8	1176924,67	362901,00
9	1176876,49	362882,25
10	1176854,91	362881,11
11	1176853,91	362901,08
12	1176864,44	362901,64
13	1176864,57	362907,50
14	1176801,31	362907,52
15	1176677,76	363027,01
16	1176551,98	363028,40
17	1176541,41	363035,53

18	1176486,26	363044,53
19	1176362,21	363045,66
20	1176247,69	363036,47
1	1176249,43	363080,82

Условный номер земельного участка - 64		
Площадь земельного участка 13021 м2		
Обозначение характерных точек границ	Координаты, м	
	X	Y
1	1176088,76	363081,26
2	1176249,43	363080,82
3	1176247,69	363036,47
4	1176362,21	363045,66
5	1176486,26	363044,53
6	1176541,41	363035,53
7	1176551,98	363028,40
8	1176357,72	363030,54
9	1176110,19	363031,23
10	1176092,99	362997,11
11	1176083,14	363002,72
12	1176071,57	363029,95
13	1176078,17	363061,88
1	1176088,76	363081,26

Условный номер земельного участка - 68		
Площадь земельного участка 1268 м2		
Обозначение характерных точек границ	Координаты, м	
	X	Y
1	1175875,46	362572,62
2	1175866,70	362555,83
3	1175863,96	362550,13
4	1175821,70	362577,57
5	1175826,04	362585,90
6	1175829,47	362592,44
7	1175833,48	362600,17
1	1175875,46	362572,62

Условный номер земельного участка - 39:05:0:с13		
Площадь земельного участка 233 м2		
Обозначение характерных точек границ	Координаты, м	
	X	Y
1	1175699,36	362545,24
2	1175695,25	362546,90
3	1175686,28	362515,78
4	1175682,34	362498,21
5	1175686,42	362496,55
6	1175690,85	362513,98

1	1175699,36	362545,24

Условный номер земельного участка - 27		
Площадь земельного участка 6507 м2		
Обозначение характерных точек границ	Координаты, м	
	X	Y
27 (1)		
1	1174667,60	362692,32
2	1174685,46	362716,19
3	1174701,96	362729,81
4	1174699,69	362734,53
5	1174698,48	362741,88
6	1174700,19	362754,30
7	1174698,21	362761,24
8	1174704,76	362764,23
9	1174712,43	362767,73
10	1174730,67	362776,06
11	1174769,03	362732,42
12	1174752,71	362731,19
1	1174667,60	362692,32
27 (2)		
13	1175633,35	362518,06
14	1175650,19	362569,69
15	1175659,00	362561,59
16	1175685,61	362550,92
17	1175694,66	362547,14
18	1175695,25	362546,90
19	1175686,28	362515,78
20	1175682,34	362498,21
21	1175674,07	362501,56
22	1175667,24	362505,06
23	1175664,92	362505,27
13	1175633,35	362518,06
27 (3)		
24	1174642,93	362735,98
25	1174672,05	362749,28
26	1174667,27	362743,66
27	1174657,07	362735,04
24	1174642,93	362735,98
27 (4)		
28	1175093,15	362773,71
29	1175053,32	362765,67
30	1175052,22	362766,15
31	1175029,86	362774,57
32	1175057,21	362788,48
28	1175093,15	362773,71

Условный номер земельного участка - 39:05:0:с14	
Площадь земельного участка 48550 м2	
Обозначение характерных	Координаты, м

точек границ	X	Y
1	1175650,19	362569,69
2	1175601,19	362614,72
3	1175502,10	362710,98
4	1175206,46	362847,57
5	1175137,36	362833,62
6	1175124,25	362830,98
7	1174953,34	362796,48
8	1174740,08	362780,36
9	1174730,67	362776,06
10	1174769,03	362732,42
11	1174960,24	362746,88
12	1175053,32	362765,67
13	1175029,86	362774,57
14	1175057,21	362788,48
15	1175093,15	362773,71
16	1175200,36	362795,35
17	1175473,38	362669,20
18	1175566,79	362578,45
19	1175631,82	362518,68
20	1175633,35	362518,06
1	1175650,19	362569,69

Условный номер земельного участка - 27		
Площадь земельного участка 6507 м2		
Обозначение характерных точек границ	Координаты, м	
	X	Y
27 (1)		
1	1174667,60	362692,32
2	1174685,46	362716,19
3	1174701,96	362729,81
4	1174699,69	362734,53
5	1174698,48	362741,88
6	1174700,19	362754,30
7	1174698,21	362761,24
8	1174704,76	362764,23
9	1174712,43	362767,73
10	1174730,67	362776,06
11	1174769,03	362732,42
12	1174752,71	362731,19
1	1174667,60	362692,32
27 (2)		
13	1175633,35	362518,06
14	1175650,19	362569,69
15	1175659,00	362561,59
16	1175685,61	362550,92
17	1175694,66	362547,14
18	1175695,25	362546,90
19	1175686,28	362515,78

20	1175682,34	362498,21
21	1175674,07	362501,56
22	1175667,24	362505,06
23	1175664,92	362505,27
13	1175633,35	362518,06
27 (3)		
24	1174642,93	362735,98
25	1174672,05	362749,28
26	1174667,27	362743,66
27	1174657,07	362735,04
24	1174642,93	362735,98
27 (4)		
28	1175093,15	362773,71
29	1175053,32	362765,67
30	1175052,22	362766,15
31	1175029,86	362774,57
32	1175057,21	362788,48
28	1175093,15	362773,71

Условный номер земельного участка - 40		
Площадь земельного участка 22558 м2		
Обозначение характерных точек границ	Координаты, м	
	X	Y
1	1174273,56	362802,81
2	1174274,58	362814,16
3	1174278,98	362834,32
4	1174294,36	362848,59
5	1174354,58	362828,81
6	1174478,68	362737,33
7	1174620,66	362725,81
8	1174642,93	362735,98
9	1174657,07	362735,04
10	1174667,27	362743,66
11	1174672,05	362749,28
12	1174698,21	362761,24
13	1174700,19	362754,30
14	1174698,48	362741,88
15	1174699,69	362734,53
16	1174701,96	362729,81
17	1174685,46	362716,19
18	1174667,60	362692,32
19	1174629,56	362674,94
20	1174460,45	362688,68
21	1174331,34	362783,83
1	1174273,56	362802,81

Условный номер земельного участка - 39:05:0:c15	
Площадь земельного участка 641 м2	
Обозначение характерных	Координаты, м

точек границ	X	Y
1	1174294,36	362848,59
2	1174287,14	362850,96
3	1174274,27	362855,19
4	1174260,98	362806,94
5	1174273,56	362802,81
6	1174274,58	362814,16
7	1174278,98	362834,32
1	1174294,36	362848,59

Условный номер земельного участка - 39:05:0:c16		
Площадь земельного участка 10 м2		
Обозначение характерных точек границ	Координаты, м	
	X	Y
1	1174028,03	362816,46
2	1174027,89	362866,45
3	1174027,72	362866,45
4	1174027,81	362816,46
1	1174028,03	362816,46

Условный номер земельного участка - 26		
Площадь земельного участка 13080 м2		
Обозначение характерных точек границ	Координаты, м	
	X	Y
1	1173767,99	362788,75
2	1173770,63	362860,31
3	1173892,37	362863,05
4	1174027,72	362866,45
5	1174027,81	362816,46
6	1173787,45	362810,72
1	1173767,99	362788,75

Условный номер земельного участка - 25		
Площадь земельного участка 12517 м2		
Обозначение характерных точек границ	Координаты, м	
	X	Y
1	1173532,99	362810,02
2	1173644,51	362813,84
3	1173726,41	362817,20
4	1173764,48	362860,17
5	1173770,63	362860,31
6	1173767,99	362788,75
7	1173749,73	362768,14
8	1173652,69	362764,11
9	1173623,23	362762,89
10	1173539,18	362760,18

11	1173530,87	362809,01
1	1173532,99	362810,02

Условный номер земельного участка - 24		
Площадь земельного участка 5259 м2		
Обозначение характерных точек границ	Координаты, м	
	X	Y
1	1173407,52	362755,15
2	1173408,14	362799,15
3	1173431,31	362800,18
4	1173499,37	362794,06
5	1173530,87	362809,01
6	1173539,18	362760,18
7	1173505,37	362759,16
8	1173472,73	362757,82
9	1173424,80	362755,85
1	1173407,52	362755,15

Условный номер земельного участка - 23		
Площадь земельного участка 5940 м2		
Обозначение характерных точек границ	Координаты, м	
	X	Y
1	1173232,45	362757,93
2	1173245,28	362771,78
3	1173340,86	362796,24
4	1173408,14	362799,15
5	1173407,52	362755,15
6	1173396,80	362754,72
7	1173363,26	362753,37
8	1173315,41	362751,45
9	1173277,07	362754,45
1	1173232,45	362757,93

Условный номер земельного участка - 39:05:0:с17		
Площадь земельного участка 3531 м2		
Обозначение характерных точек границ	Координаты, м	
	X	Y
1	1173532,99	362810,02
2	1173499,39	362808,87
3	1173316,47	362801,51
4	1173285,78	362803,91
5	1173273,35	362802,13
6	1173230,67	362780,90
7	1173216,49	362759,18
8	1173232,45	362757,93
9	1173245,28	362771,78
10	1173340,86	362796,24

11	1173408,14	362799,15
12	1173431,31	362800,18
13	1173499,37	362794,06
14	1173530,87	362809,01
1	1173532,99	362810,02

Условный номер земельного участка - 66		
Площадь земельного участка 49771 м2		
Обозначение характерных точек границ	Координаты, м	
	X	Y
1	1170180,58	363351,64
2	1170339,54	363439,85
3	1170525,08	363129,25
4	1170573,37	363048,45
5	1170667,63	362890,57
6	1170772,34	362873,33
7	1170861,02	362858,42
8	1170817,67	362816,76
9	1170814,49	362815,40
10	1170804,61	362817,05
11	1170636,58	362845,08
12	1170566,70	362961,99
13	1170482,17	363103,62
14	1170322,38	363371,12
15	1170201,51	363306,07
16	1170189,14	363297,94
17	1170184,20	363294,64
18	1170164,39	363326,11
19	1170186,94	363340,55
1	1170180,58	363351,64

Условный номер земельного участка - 39		
Площадь земельного участка 22509 м2		
Обозначение характерных точек границ	Координаты, м	
	X	Y
1	1169298,45	362935,12
2	1169354,56	363002,22
3	1169366,77	363005,55
4	1169421,19	363018,97
5	1169464,81	363029,47
6	1169525,47	363047,34
7	1169626,38	363090,59
8	1169704,75	363127,49
9	1169727,19	363137,60
10	1169727,19	363137,60
11	1169765,83	363100,27
12	1169712,33	363075,93
13	1169654,83	363048,36

14	1169583,14	363018,03
15	1169542,55	363000,26
16	1169481,68	362982,33
17	1169376,79	362956,49
18	1169379,30	362947,06
19	1169364,80	362943,20
20	1169362,31	362952,54
1	1169298,45	362935,12

Условный номер земельного участка - 39:05:0:с18		
Площадь земельного участка 4210 м2		
Обозначение характерных точек границ	Координаты, м	
	X	Y
1	1169354,56	363002,22
2	1169332,95	362996,33
3	1169285,27	362983,29
4	1169257,33	362975,64
5	1169235,78	362969,74
6	1169254,54	362923,16
7	1169298,45	362935,12
1	1169354,56	363002,22

Условный номер земельного участка - 52		
Площадь земельного участка 94593 м2		
Обозначение характерных точек границ	Координаты, м	
	X	Y
1	1169235,78	362969,74
2	1169254,54	362923,16
3	1169157,90	362897,94
4	1169145,48	362895,05
5	1169118,19	362889,16
6	1169057,91	362875,57
7	1168710,48	362780,25
8	1168713,00	362682,12
9	1168723,01	362682,12
10	1168723,00	362667,34
11	1168713,38	362667,12
12	1168719,20	362432,00
13	1168722,69	362304,21
14	1168726,26	362137,05
15	1168733,52	361796,39
16	1168743,47	361796,39
17	1168743,47	361781,17
18	1168733,85	361781,17
19	1168739,29	361498,85
20	1168701,91	361484,48
21	1168689,38	361493,14
22	1168686,12	361676,10

23	1168678,80	362017,85
24	1168673,06	362286,87
25	1168659,51	362818,09
26	1168858,61	362872,72
27	1169046,09	362924,16
28	1169075,34	362930,70
29	1169146,30	362946,57
30	1169235,78	362969,74
1	1169235,78	362969,74

Условный номер земельного участка - 39:05:0:с19		
Площадь земельного участка 18222 м2		
Обозначение характерных точек границ	Координаты, м	
	X	Y
1	1169373,96	361032,06
2	1168809,31	361418,10
3	1168805,07	361444,90
4	1168796,15	361451,13
5	1168792,46	361446,41
6	1168779,06	361446,78
7	1168757,06	361462,42
8	1168762,61	361474,54
9	1168739,45	361490,70
10	1168739,29	361498,85
11	1168701,91	361484,48
12	1168689,38	361493,14
13	1168689,64	361478,27
14	1168742,73	361441,21
15	1169086,49	361203,49
16	1169345,13	361026,03
17	1169373,96	361006,56
1	1169373,96	361032,06

Условный номер земельного участка - 69		
Площадь земельного участка 482 м2		
Обозначение характерных точек границ	Координаты, м	
	X	Y
1	1168762,61	361474,54
2	1168796,15	361451,13
3	1168792,46	361446,41
4	1168779,06	361446,78
5	1168757,06	361462,42
1	1168762,61	361474,54

Условный номер земельного участка - 53		
Площадь земельного участка 87579 м2		
Обозначение характерных точек границ	Координаты, м	
	X	Y

53 (1)		
1	1169424,44	360853,51
2	1169431,78	360855,48
3	1169438,61	360871,33
4	1169433,74	360880,70
5	1169421,94	360881,43
6	1169415,76	360872,09
7	1169404,88	360895,40
8	1169351,93	360931,77
9	1169345,13	361026,03
10	1169373,96	361006,56
11	1169373,96	360977,29
12	1169444,40	360928,91
13	1169458,93	360897,79
14	1169499,06	360811,85
15	1169516,59	360793,76
16	1169558,25	360750,05
17	1169592,30	360713,03
18	1169600,09	360720,49
19	1169610,53	360709,58
20	1169602,50	360702,03
21	1169613,69	360689,96
22	1169674,33	360608,84
23	1169728,74	360538,07
24	1169813,20	360427,11
25	1169819,33	360431,71
26	1169828,34	360419,72
27	1169822,31	360415,19
28	1169829,23	360406,14
29	1169734,35	360272,27
30	1169539,88	359985,70
31	1169548,00	359980,18
32	1169539,57	359967,78
33	1169531,45	359973,29
34	1169403,05	359784,38
35	1169427,24	359766,64
36	1169433,82	359775,71
37	1169447,49	359765,61
38	1169440,89	359756,64
39	1169453,96	359747,07
40	1169424,75	359706,64
41	1169415,61	359713,20
42	1169368,03	359748,09
43	1169339,65	359780,03
44	1169532,01	360063,32
45	1169767,26	360404,91
46	1169720,20	360465,94
47	1169575,27	360657,88
48	1169498,34	360740,75
49	1169457,32	360783,10

1	1169424,44	360853,51
53 (2)		
50	1169067,05	361195,46
51	1168876,51	361326,60
52	1168690,06	361454,95
53	1168689,64	361478,27
54	1168742,73	361441,21
55	1169086,49	361203,49
50	1169067,05	361195,46

Условный номер земельного участка - 50		
Площадь земельного участка 12463 м2		
Обозначение характерных точек границ	Координаты, м	
	X	Y
1	1168805,07	361444,90
2	1168860,31	361406,36
3	1168862,23	361409,16
4	1168874,61	361400,68
5	1168872,64	361397,77
6	1169095,05	361245,22
7	1169334,59	361079,62
8	1169337,30	361083,58
9	1169349,68	361075,10
10	1169343,38	361065,92
11	1169373,96	361044,86
12	1169373,96	361032,06
13	1168809,31	361418,10
1	1168805,07	361444,90

Условный номер земельного участка - 43		
Площадь земельного участка 7555 м2		
Обозначение характерных точек границ	Координаты, м	
	X	Y
1	1169086,49	361203,49
2	1169345,13	361026,03
3	1169351,93	360931,77
4	1169323,97	360950,97
5	1169323,97	361018,61
6	1169067,05	361195,46
1	1169086,49	361203,49

Условный номер земельного участка - 53		
Площадь земельного участка 87579 м2		
Обозначение характерных точек границ	Координаты, м	
	X	Y
53 (1)		
1	1169424,44	360853,51
2	1169431,78	360855,48

3	1169438,61	360871,33
4	1169433,74	360880,70
5	1169421,94	360881,43
6	1169415,76	360872,09
7	1169404,88	360895,40
8	1169351,93	360931,77
9	1169345,13	361026,03
10	1169373,96	361006,56
11	1169373,96	360977,29
12	1169444,40	360928,91
13	1169458,93	360897,79
14	1169499,06	360811,85
15	1169516,59	360793,76
16	1169558,25	360750,05
17	1169592,30	360713,03
18	1169600,09	360720,49
19	1169610,53	360709,58
20	1169602,50	360702,03
21	1169613,69	360689,96
22	1169674,33	360608,84
23	1169728,74	360538,07
24	1169813,20	360427,11
25	1169819,33	360431,71
26	1169828,34	360419,72
27	1169822,31	360415,19
28	1169829,23	360406,14
29	1169734,35	360272,27
30	1169539,88	359985,70
31	1169548,00	359980,18
32	1169539,57	359967,78
33	1169531,45	359973,29
34	1169403,05	359784,38
35	1169427,24	359766,64
36	1169433,82	359775,71
37	1169447,49	359765,61
38	1169440,89	359756,64
39	1169453,96	359747,07
40	1169424,75	359706,64
41	1169415,61	359713,20
42	1169368,03	359748,09
43	1169339,65	359780,03
44	1169532,01	360063,32
45	1169767,26	360404,91
46	1169720,20	360465,94
47	1169575,27	360657,88
48	1169498,34	360740,75
49	1169457,32	360783,10
1	1169424,44	360853,51
53 (2)		
50	1169067,05	361195,46

51	1168876,51	361326,60
52	1168690,06	361454,95
53	1168689,64	361478,27
54	1168742,73	361441,21
55	1169086,49	361203,49
50	1169067,05	361195,46

Условный номер земельного участка - 39:05:0:с20		
Площадь земельного участка 423 м2		
Обозначение характерных точек границ	Координаты, м	
	X	Y
1	1169438,61	360871,33
2	1169433,74	360880,70
3	1169421,94	360881,43
4	1169415,76	360872,09
5	1169424,44	360853,51
6	1169431,78	360855,48
1	1169438,61	360871,33

Условный номер земельного участка - 41		
Площадь земельного участка 57487 м2		
Обозначение характерных точек границ	Координаты, м	
	X	Y
1	1169440,95	359695,03
2	1169459,61	359719,71
3	1169470,49	359734,97
4	1169473,39	359732,84
5	1169480,00	359741,94
6	1169493,67	359731,84
7	1169487,14	359722,95
8	1169525,35	359696,57
9	1169530,55	359703,68
10	1169542,66	359694,83
11	1169537,66	359687,99
12	1169547,39	359681,21
13	1169557,48	359453,27
14	1169693,77	359412,20
15	1169696,55	359421,35
16	1169710,90	359416,99
17	1169708,13	359407,87
18	1169731,59	359400,80
19	1169996,88	359320,52
20	1170341,72	359293,58
21	1170333,42	359244,08
22	1169987,63	359271,10
23	1169863,70	359308,61
24	1169718,57	359352,53
25	1169509,16	359415,62

26	1169502,59	359565,91
27	1169500,35	359612,90
28	1169498,54	359654,32
29	1169475,74	359670,07
1	1169440,95	359695,03

Условный номер земельного участка - 39:05:0:c21		
Площадь земельного участка 281 м2		
Обозначение характерных точек границ	Координаты, м	
	X	Y
1	1170347,34	359293,14
2	1170341,72	359293,58
3	1170333,42	359244,08
4	1170339,02	359243,64
1	1170347,34	359293,14

Условный номер земельного участка - 12		
Площадь земельного участка 5808 м2		
Обозначение характерных точек границ	Координаты, м	
	X	Y
1	1170339,02	359243,64
2	1170347,34	359293,14
3	1170365,78	359291,70
4	1170461,65	359281,87
5	1170456,11	359232,27
6	1170361,97	359241,85
1	1170339,02	359243,64

Условный номер земельного участка - 22		
Площадь земельного участка 7328 м2		
Обозначение характерных точек границ	Координаты, м	
	X	Y
1	1170456,12	359232,27
2	1170461,66	359281,87
3	1170475,84	359280,42
4	1170559,95	359271,92
5	1170604,19	359268,54
6	1170605,52	359269,07
7	1170601,87	359215,83
8	1170560,37	359221,66
1	1170456,12	359232,27

Условный номер земельного участка - 72		
Площадь земельного участка 4534 м2		
Обозначение характерных точек границ	Координаты, м	
	X	Y

1	1170605,53	359269,07
2	1170601,87	359215,83
3	1170605,32	359215,34
4	1170668,93	359240,36
5	1170672,22	359294,83
6	1170729,47	359291,37
7	1170731,18	359318,56
8	1170646,82	359285,37
9	1170643,25	359294,36
10	1170629,31	359288,83
11	1170632,86	359279,88
1	1170605,53	359269,07

Условный номер земельного участка - 21		
Площадь земельного участка 2364 м2		
Обозначение характерных точек границ	Координаты, м	
	X	Y
1	1170668,93	359240,36
2	1170672,22	359294,83
3	1170729,47	359291,38
4	1170727,72	359263,49
1	1170668,93	359240,36

Условный номер земельного участка - 13		
Площадь земельного участка 5434 м2		
Обозначение характерных точек границ	Координаты, м	
	X	Y
1	1170728,03	359263,61
2	1170731,45	359318,67
3	1170796,04	359344,08
4	1170816,02	359312,53
5	1170806,76	359229,48
6	1170796,55	359249,97
7	1170775,94	359282,46
1	1170728,03	359263,61

Условный номер земельного участка - 60		
Площадь земельного участка 10199 м2		
Обозначение характерных точек границ	Координаты, м	
	X	Y
1	1170806,75	359229,48
2	1170816,02	359312,54
3	1170840,66	359273,64
4	1170860,09	359234,65
5	1170868,46	359238,83
6	1170875,16	359225,41
7	1170866,76	359221,22

8	1170902,76	359148,79
9	1170900,19	359113,25
10	1170899,86	359111,31
11	1170910,78	359109,34
12	1170907,63	359092,64
13	1170897,04	359094,75
14	1170895,63	359086,45
15	1170846,57	359096,01
16	1170850,49	359119,10
17	1170851,92	359138,78
1	1170806,75	359229,48

Условный номер земельного участка - 39:05:0:с22		
Площадь земельного участка 402 м2		
Обозначение характерных точек границ	Координаты, м	
	X	Y
1	1170895,63	359086,45
2	1170846,57	359096,01
3	1170846,30	359094,45
4	1170845,14	359088,08
5	1170894,29	359078,56
1	1170895,63	359086,45

Условный номер земельного участка - 39:18:0:с1		
Площадь земельного участка 4 м2		
Обозначение характерных точек границ	Координаты, м	
	X	Y
1	1170894,29	359078,56
2	1170845,14	359088,08
3	1170845,14	359088,08
4	1170845,13	359088,02
5	1170845,14	359088,02
6	1170894,27	359078,44
1	1170894,29	359078,56

Условный номер земельного участка - 74		
Площадь земельного участка 13 м2		
Обозначение характерных точек границ	Координаты, м	
	X	Y
1	1171331,39	359030,68
2	1171332,20	359035,10
3	1171335,15	359034,56
4	1171334,33	359030,14
1	1171331,39	359030,68

Условный номер земельного участка - 29
Площадь земельного участка 680 м2

Обозначение характерных точек границ	Координаты, м	
	X	Y
1	1171337,98	359000,38
2	1171318,30	359003,93
3	1171319,31	359010,32
4	1171323,72	359038,23
5	1171343,40	359034,63
6	1171331,39	359030,68
7	1171332,20	359035,10
8	1171335,15	359034,56
9	1171334,33	359030,14
1	1171337,98	359000,38

Условный номер земельного участка - 39:05:0:с23		
Площадь земельного участка 65 м2		
Обозначение характерных точек границ	Координаты, м	
	X	Y
1	1171318,30	359003,93
2	1171337,98	359000,38
3	1171337,47	358997,20
4	1171317,79	359000,69
1	1171318,30	359003,93

Условный номер земельного участка - 39:18:0:с2		
Площадь земельного участка 6 м2		
Обозначение характерных точек границ	Координаты, м	
	X	Y
1	1171337,48	358997,24
2	1171317,79	359000,73
3	1171317,74	359000,43
4	1171337,44	358996,97
1	1171337,48	358997,24

Условный номер земельного участка - 39:18:0:с3		
Площадь земельного участка 1225 м2		
Обозначение характерных точек границ	Координаты, м	
	X	Y
1	1171496,42	358461,80
2	1171496,07	358489,77
3	1171473,13	358498,32
4	1171474,29	358497,89
5	1171477,81	358492,44
6	1171476,61	358487,38
7	1171473,25	358476,03
8	1171471,76	358472,13
9	1171469,15	358465,40

10	1171471,33	358455,77
11	1171471,90	358453,29
12	1171471,20	358444,99
13	1171479,99	358441,94
14	1171494,05	358436,96
1	1171496,42	358461,80

Условный номер земельного участка - 20		
Площадь земельного участка 13500 м2		
Обозначение характерных точек границ	Координаты, м	
	X	Y
1	1171494,05	358436,96
2	1171496,42	358461,80
3	1171496,07	358489,77
4	1171543,64	358472,04
5	1171544,91	358469,19
6	1171554,89	358465,40
7	1171602,97	358246,73
8	1171570,38	358224,40
9	1171557,27	358215,59
10	1171510,92	358422,67
11	1171506,54	358432,53
1	1171494,05	358436,96

Условный номер земельного участка - 39:18:0:с4		
Площадь земельного участка 284 м2		
Обозначение характерных точек границ	Координаты, м	
	X	Y
1	1171604,20	358241,12
2	1171602,97	358246,73
3	1171570,38	358224,40
4	1171557,27	358215,59
5	1171558,45	358210,29
1	1171604,20	358241,12

Условный номер земельного участка - 39:05:0:с24		
Площадь земельного участка 37 м2		
Обозначение характерных точек границ	Координаты, м	
	X	Y
1	1171604,35	358240,42
2	1171604,20	358241,12
3	1171558,45	358210,29
4	1171558,61	358209,57
1	1171604,35	358240,42

Условный номер земельного участка - 59
Площадь земельного участка 78190 м2

Обозначение характерных точек границ	Координаты, м	
	X	Y
1	1171558,61	358209,57
2	1171604,35	358240,42
3	1171611,54	358207,73
4	1171644,82	358165,90
5	1171896,44	358113,84
6	1172085,48	357995,31
7	1172243,09	357896,23
8	1172300,27	357737,72
9	1172388,21	357493,95
10	1172453,61	357314,64
11	1172455,04	357307,92
12	1172464,31	357282,24
13	1172460,56	357280,40
14	1172468,20	357236,77
15	1172443,80	357232,70
16	1172419,02	357227,98
17	1172405,39	357300,96
18	1172204,38	357852,01
19	1172190,25	357863,45
20	1172045,68	357954,42
21	1171880,51	358058,10
22	1171578,58	358120,37
1	1171558,61	358209,57

Условный номер земельного участка - 37		
Площадь земельного участка 2488 м2		
Обозначение характерных точек границ	Координаты, м	
	X	Y
1	1172443,80	357232,70
2	1172468,20	357236,77
3	1172476,77	357187,76
4	1172427,56	357179,16
5	1172426,72	357183,98
6	1172419,02	357227,98
1	1172443,80	357232,70

Условный номер земельного участка - 39:05:0:с25		
Площадь земельного участка 83 м2		
Обозначение характерных точек границ	Координаты, м	
	X	Y
1	1172477,07	357186,08
2	1172476,77	357187,76
3	1172427,56	357179,16
4	1172427,84	357177,55
1	1172477,07	357186,08

Условный номер земельного участка - 42		
Площадь земельного участка 150248 м2		
Обозначение характерных точек границ	Координаты, м	
	X	Y
1	1 172 086,41	356 722,64
2	1 172 085,98	356 728,18
3	1 172 083,67	356 743,17
4	1 172 073,18	356 741,80
5	1 172 072,07	356 750,27
6	1 172 082,43	356 751,63
7	1 172 081,66	356 756,93
8	1 172 078,54	356 774,97
9	1 172 076,07	356 782,43
10	1 172 074,46	356 785,61
11	1 172 072,77	356 788,71
12	1 172 070,82	356 791,39
13	1 172 066,10	356 796,27
14	1 172 052,88	356 806,80
15	1 172 046,94	356 808,77
16	1 172 041,13	356 808,70
17	1 172 042,55	356 794,71
18	1 172 041,70	356 792,83
19	1 172 019,87	356 765,12
20	1 172 018,60	356 764,11
21	1 171 974,31	356 757,46
22	1 171 973,29	356 757,70
23	1 171 972,48	356 758,30
24	1 171 972,05	356 759,03
25	1 171 964,93	356 790,33
26	1 171 971,09	356 756,72
27	1 171 971,09	356 756,72
28	1 171 973,64	356 754,98
29	1 171 978,84	356 755,57
30	1 171 985,09	356 716,80
31	1 172 017,63	356 722,08
32	1 172 022,77	356 720,15
33	1 172 028,19	356 718,81
34	1 172 033,88	356 717,77
35	1 172 048,93	356 717,43
36	1 172 420,67	357 149,98
37	1 172 420,67	357 149,98
38	1 172 420,67	357 149,98
39	1 172 558,34	356 788,13
40	1 172 557,22	356 787,79
41	1 172 557,22	356 787,79
42	1 172 695,93	356 854,09
43	1 172 687,08	356 872,03
44	1 172 669,15	356 863,18

45	1 172 672,24	356 856,90
46	1 172 646,79	356 844,35
47	1 172 643,69	356 850,63
48	1 172 625,75	356 841,78
49	1 172 629,42	356 834,34
50	1 172 625,31	356 831,60
51	1 172 625,55	356 830,93
52	1 172 622,68	356 829,90
53	1 172 622,58	356 830,17
54	1 172 618,83	356 828,60
55	1 172 557,34	356 802,90
56	1 172 545,52	356 799,84
57	1 172 548,40	356 822,10
58	1 172 549,66	356 841,98
59	1 172 549,33	356 853,02
60	1 172 616,22	356 881,40
61	1 172 609,49	356 900,27
62	1 172 557,33	356 878,07
63	1 172 587,93	356 931,36
64	1 172 587,09	356 933,31
65	1 172 585,94	356 932,89
66	1 172 584,57	356 936,65
67	1 172 585,89	356 937,12
68	1 172 564,40	356 997,93
69	1 172 562,77	356 997,35
70	1 172 561,42	357 001,12
71	1 172 563,06	357 001,70
72	1 172 539,41	357 068,19
73	1 172 537,81	357 067,61
74	1 172 536,45	357 071,38
75	1 172 538,08	357 071,97
76	1 172 528,40	357 099,72
77	1 172 514,92	357 138,20
78	1 172 513,70	357 137,72
79	1 172 512,14	357 141,67
80	1 172 511,17	357 141,32
81	1 172 509,81	357 145,08
82	1 172 511,82	357 145,81
83	1 172 511,71	357 146,07
84	1 172 502,93	357 143,03
85	1 172 496,96	357 145,66
86	1 172 493,04	357 147,72
87	1 172 482,76	357 155,08
88	1 172 490,96	357 156,99
89	1 172 488,01	357 173,01
90	1 172 479,64	357 171,36
91	1 172 477,07	357 186,08
92	1 172 429,68	357 177,85
93	1 172 427,84	357 177,55
94	1 172 429,37	357 168,69

95	1 172 426,55	357 168,25
96	1 172 413,79	357 166,20
97	1 172 404,84	357 164,78
98	1 172 396,74	357 164,46
99	1 172 397,05	357 156,29
100	1 172 397,30	357 156,39
101	1 172 397,48	357 156,45
102	1 172 397,76	357 156,54
103	1 172 397,99	357 156,62
104	1 172 398,30	357 156,70
105	1 172 398,59	357 156,77
106	1 172 398,95	357 156,85
107	1 172 399,33	357 156,91
108	1 172 399,69	357 156,96
109	1 172 400,11	357 157,00
110	1 172 400,57	357 157,02
111	1 172 401,03	357 157,03
112	1 172 401,54	357 157,02
113	1 172 402,05	357 156,97
114	1 172 402,62	357 156,91
115	1 172 403,22	357 156,80
116	1 172 403,84	357 156,62
117	1 172 404,44	357 156,43
118	1 172 405,17	357 156,14
119	1 172 405,88	357 155,78
120	1 172 406,34	357 155,52
121	1 172 406,71	357 155,29
122	1 172 407,02	357 155,08
123	1 172 407,57	357 154,67
124	1 172 407,98	357 154,32
125	1 172 408,35	357 153,96
126	1 172 408,61	357 153,69
127	1 172 408,85	357 153,44
128	1 172 409,02	357 153,22
129	1 172 409,36	357 152,77
130	1 172 409,69	357 152,32
131	1 172 410,02	357 151,80
132	1 172 410,49	357 150,87
133	1 172 410,86	357 149,96
134	1 172 411,10	357 149,15
135	1 172 412,36	357 142,34
136	1 172 414,99	357 127,62
137	1 172 435,89	357 131,37
138	1 172 439,34	357 112,02
139	1 172 437,45	357 108,64
140	1 172 436,67	357 108,01
141	1 172 398,75	357 101,22
142	1 172 362,83	357 093,91
143	1 172 291,28	357 079,35
144	1 172 209,71	357 062,75

145	1 172 115,26	357 023,64
146	1 172 080,53	357 009,25
147	1 171 954,13	356 956,91
148	1 171 954,92	356 952,21
149	1 171 935,87	356 948,62
150	1 171 946,83	356 888,90
151	1 171 964,79	356 892,00
152	1 171 967,33	356 880,66
153	1 171 967,36	356 880,31
154	1 171 967,40	356 879,69
155	1 171 951,73	356 862,21
156	1 171 952,05	356 860,50
157	1 171 952,05	356 860,50
158	1 171 971,05	356 881,11
159	1 171 972,31	356 881,82
160	1 172 026,23	356 889,68
161	1 172 029,02	356 889,69
162	1 172 029,82	356 888,66
163	1 172 035,83	356 851,75
164	1 172 039,18	356 825,68
165	1 172 044,35	356 825,76
166	1 172 054,45	356 824,83
167	1 172 062,66	356 820,76
168	1 172 072,41	356 814,77
169	1 172 083,86	356 802,79
170	1 172 091,90	356 790,99
171	1 172 094,12	356 783,04
172	1 172 096,56	356 769,36
173	1 172 099,52	356 754,05
174	1 172 110,13	356 755,44
175	1 172 111,25	356 746,97
176	1 172 101,09	356 745,64
177	1 172 103,89	356 730,91
178	1 172 105,04	356 725,34
179	1 172 129,37	356 728,97
180	1 172 186,42	356 732,63
181	1 172 208,84	356 733,36
182	1 172 220,81	356 729,26
183	1 172 235,83	356 725,32
184	1 172 257,77	356 720,61
185	1 172 262,54	356 719,95
186	1 172 363,18	356 735,76
187	1 172 364,45	356 736,47
188	1 172 364,82	356 736,91
189	1 172 352,43	356 808,59
190	1 172 334,76	356 805,65
191	1 172 331,93	356 806,90
192	1 172 330,79	356 809,18
193	1 172 326,45	356 842,60
194	1 172 321,15	356 915,92

195	1 172 321,40	356 917,21
196	1 172 322,50	356 918,99
197	1 172 323,51	356 919,71
198	1 172 341,10	356 922,20
199	1 172 380,98	356 926,83
200	1 172 382,82	356 926,92
201	1 172 383,43	356 926,38
202	1 172 398,28	356 851,74
203	1 172 395,82	356 814,37
204	1 172 393,15	356 813,37
205	1 172 378,45	356 810,91
206	1 172 378,11	356 810,59
207	1 172 378,01	356 809,95
208	1 172 379,47	356 801,25
209	1 172 379,47	356 800,23
210	1 172 379,25	356 799,53
211	1 172 378,81	356 798,97
212	1 172 377,95	356 798,47
213	1 172 371,85	356 796,95
214	1 172 380,34	356 752,69
215	1 172 381,34	356 749,44
216	1 172 383,15	356 746,73
217	1 172 385,99	356 744,58
218	1 172 386,82	356 743,42
219	1 172 388,19	356 742,16
220	1 172 389,95	356 741,23
221	1 172 394,38	356 740,74
222	1 172 394,40	356 740,66
223	1 172 407,63	356 742,74
224	1 172 557,22	356 787,79
225	1 172 555,97	356 787,75
226	1 172 554,48	356 787,90
227	1 172 551,55	356 788,67
228	1 172 548,92	356 790,10
229	1 172 547,75	356 790,93
230	1 172 546,61	356 792,08
231	1 172 546,32	356 792,54
232	1 172 546,22	356 792,67
233	1 172 552,44	356 794,59
234	1 172 559,77	356 797,02
235	1 172 590,61	356 810,12
236	1 172 627,15	356 825,61
237	1 172 632,10	356 828,92
238	1 172 634,60	356 823,85
239	1 172 652,54	356 832,69
240	1 172 649,44	356 838,97
241	1 172 674,89	356 851,52
242	1 172 677,99	356 845,24
243	1 172 443,88	357 142,03
244	1 172 442,48	357 153,65

245	1 172 431,42	357 152,00
246	1 172 431,44	357 151,91
247	1 172 420,67	357 149,98
248	1 172 420,76	357 153,64
249	1 172 421,78	357 157,04
250	1 172 423,61	357 159,88
251	1 172 425,96	357 162,10
252	1 172 429,10	357 163,90
253	1 172 431,98	357 164,61
254	1 172 431,69	357 166,09
255	1 172 429,74	357 165,71
256	1 172 404,48	357 161,68
257	1 172 399,85	357 161,50
258	1 172 399,91	357 160,00
259	1 172 401,59	357 160,05
260	1 172 403,42	357 159,87
261	1 172 406,85	357 158,74
262	1 172 409,78	357 156,88
263	1 172 411,89	357 154,60
264	1 172 413,46	357 151,60
265	1 172 414,21	357 148,92
266	1 172 414,24	357 148,82
267	1 172 417,42	357 131,11
268	1 172 435,13	357 134,28
269	1 172 434,02	357 140,52
270	1 172 201,85	357 005,40
271	1 172 035,86	356 936,60
272	1 172 044,80	356 856,10
273	1 172 059,70	356 857,79
274	1 172 061,39	356 842,88
275	1 172 046,70	356 841,22
276	1 172 047,88	356 838,77
277	1 172 049,27	356 837,14
278	1 172 051,39	356 835,62
279	1 172 055,53	356 834,33
280	1 172 058,02	356 833,48
281	1 172 062,66	356 831,62
282	1 172 068,02	356 828,92
283	1 172 071,85	356 826,69
284	1 172 074,94	356 824,69
285	1 172 078,09	356 822,38
286	1 172 080,27	356 820,56
287	1 172 084,94	356 816,37
288	1 172 088,06	356 813,18
289	1 172 091,75	356 808,74
290	1 172 094,57	356 804,86
291	1 172 098,96	356 797,54
292	1 172 101,75	356 791,35
293	1 172 103,77	356 786,07
294	1 172 104,68	356 782,99

295	1 172 106,22	356 780,45
296	1 172 108,79	356 778,03
297	1 172 111,32	356 776,81
298	1 172 124,47	356 778,77
299	1 172 183,82	356 782,56
300	1 172 182,34	356 791,46
301	1 172 179,23	356 812,42
302	1 172 176,91	356 830,88
303	1 172 173,70	356 882,35
304	1 172 175,83	356 921,79
305	1 172 178,02	356 940,42
306	1 172 190,47	356 983,07
307	1 172 566,01	356 933,36
308	1 172 493,34	357 138,16
309	1 172 501,52	357 141,12
310	1 172 491,98	357 146,02
311	1 172 482,93	357 152,51
312	1 172 488,14	357 123,32
313	1 172 496,36	357 124,88
314	1 172 499,17	357 110,15
315	1 172 489,24	357 108,26
316	1 172 488,78	357 102,26
317	1 172 486,43	357 093,91
318	1 172 481,98	357 085,36
319	1 172 476,41	357 077,02
320	1 172 471,20	357 071,65
321	1 172 464,11	357 065,91
322	1 172 452,90	357 060,24
323	1 172 448,86	357 059,38
324	1 172 454,29	357 057,58
325	1 172 481,93	357 038,71
326	1 172 498,04	357 023,12
327	1 172 511,01	357 006,85
328	1 172 523,52	356 980,94
329	1 172 543,83	356 895,62
330	1 172 606,06	356 885,30
331	1 172 604,73	356 889,07
332	1 172 601,89	356 888,06
333	1 172 603,24	356 884,29
1	1172443,80	357232,70

Условный номер земельного участка - 39:18:0:с5		
Площадь земельного участка 4186 м2		
Обозначение характерных точек границ	Координаты, м	
	X	Y
1	1172557,22	356787,79
2	1172558,34	356788,13
3	1172558,50	356786,85

4	1172543,07	356782,57
5	1172539,79	356781,66
6	1172541,01	356777,43
7	1172543,63	356778,20
8	1172544,04	356777,29
9	1172541,50	356775,77
10	1172543,47	356768,88
11	1172527,66	356763,67
12	1172525,43	356765,69
13	1172522,78	356767,28
14	1172519,97	356768,04
15	1172518,56	356767,23
16	1172503,27	356757,56
17	1172492,82	356752,18
18	1172411,49	356725,35
19	1172355,12	356714,49
20	1172342,01	356712,91
21	1172325,65	356713,85
22	1172298,79	356716,17
23	1172281,53	356717,33
24	1172262,54	356719,95
25	1172363,18	356735,76
26	1172362,92	356735,61
27	1172360,04	356734,79
28	1172360,25	356733,81
29	1172394,58	356739,76
30	1172394,40	356740,66
31	1172407,63	356742,74
1	1172557,22	356787,79

Условный номер земельного участка - 39:18:0:с6		
Площадь земельного участка 338 м2		
Обозначение характерных точек границ	Координаты, м	
	X	Y
1	1172480,30	356745,73
2	1172411,49	356723,44
3	1172398,57	356720,49
4	1172357,24	356711,96
5	1172357,92	356711,92
6	1172363,21	356711,64
7	1172376,47	356710,95
8	1172389,33	356714,10
9	1172408,92	356718,93
10	1172429,39	356726,56
11	1172450,44	356734,06
12	1172455,35	356735,94
13	1172455,35	356735,94
14	1172478,50	356744,80

1	1172480,30	356745,73

Условный номер земельного участка - 73		
Площадь земельного участка 358 м2		
Обозначение характерных точек границ	Координаты, м	
	X	Y
73 (1)		
1	1172341,97	356712,91
2	1172355,14	356714,50
3	1172411,49	356725,35
4	1172492,81	356752,17
5	1172480,30	356745,73
6	1172411,49	356723,44
7	1172398,57	356720,49
8	1172357,24	356711,96
9	1172342,46	356712,88
1	1172341,97	356712,91
73 (2)		
10	1172527,66	356763,66
11	1172543,43	356768,87
12	1172543,02	356768,70
13	1172543,71	356766,26
14	1172529,30	356761,59
15	1172527,93	356763,41
10	1172527,66	356763,66

Условный номер земельного участка - 39:18:0:c7		
Площадь земельного участка 171 м2		
Обозначение характерных точек границ	Координаты, м	
	X	Y
1	1172548,96	356752,77
2	1172547,16	356759,30
3	1172545,77	356758,93
4	1172544,13	356764,77
5	1172543,71	356766,26
6	1172529,30	356761,59
7	1172530,28	356760,28
8	1172533,82	356755,54
9	1172534,47	356753,24
10	1172544,78	356752,04
1	1172548,96	356752,77

Условный номер земельного участка - 15		
Площадь земельного участка 6857 м2		
Обозначение характерных точек границ	Координаты, м	
	X	Y
15 (1)		
1	1172485,12	356389,70
2	1172499,01	356396,58

3	1172545,25	356414,88
4	1172552,03	356417,00
5	1172595,17	356452,09
6	1172519,02	356547,12
7	1172518,04	356618,35
8	1172529,82	356636,05
9	1172528,80	356664,18
10	1172546,44	356710,71
11	1172543,17	356722,31
12	1172555,01	356731,17
13	1172561,96	356711,53
14	1172541,48	356661,53
15	1172541,80	356633,08
16	1172530,63	356614,10
17	1172531,43	356550,37
18	1172610,64	356450,82
19	1172583,07	356427,58
20	1172559,83	356407,99
21	1172552,61	356404,86
22	1172546,86	356401,81
23	1172520,52	356391,38
24	1172511,85	356388,13
25	1172509,82	356387,22
26	1172508,72	356386,41
27	1172507,42	356385,08
28	1172506,58	356383,70
29	1172505,94	356381,89
30	1172505,77	356380,48
31	1172505,75	356379,24
32	1172505,89	356378,60
33	1172506,11	356377,78
34	1172506,36	356376,99
35	1172506,54	356376,57
36	1172506,73	356376,18
37	1172507,04	356375,65
38	1172507,50	356374,98
39	1172547,29	356314,01
40	1172591,87	356342,98
41	1172594,82	356339,07
42	1172610,05	356316,52
43	1172625,21	356326,99
44	1172627,58	356320,96
45	1172613,82	356310,95
46	1172615,62	356308,22
47	1172620,26	356301,19
48	1172621,76	356298,91
49	1172631,23	356284,37
50	1172617,34	356272,40
51	1172617,31	356272,44
52	1172590,69	356249,44

53	1172580,92	356245,48
54	1172579,08	356248,23
55	1172579,08	356248,23
1	1172485,12	356389,70
15 (2)		
56	1172592,92	356338,59
57	1172629,25	356282,67
58	1172590,66	356249,43
59	1172580,92	356245,48
60	1172542,33	356303,57
61	1172559,93	356317,51
62	1172585,70	356334,93
56	1172592,92	356338,59

Условный номер земельного участка - 39:18:0:c8		
Площадь земельного участка 654 м2		
Обозначение характерных точек границ	Координаты, м	
	X	Y
1	1172579,08	356248,23
2	1172485,12	356389,70
3	1172482,48	356388,39
4	1172531,66	356313,09
5	1172530,18	356313,25
6	1172528,43	356313,67
7	1172526,89	356314,27
8	1172525,51	356314,93
9	1172524,06	356315,87
10	1172522,77	356316,86
11	1172521,44	356317,94
12	1172520,99	356318,00
13	1172520,21	356318,21
14	1172521,83	356315,68
15	1172530,80	356302,40
16	1172537,45	356292,25
17	1172537,69	356293,60
18	1172536,87	356295,38
19	1172536,68	356296,88
20	1172536,39	356298,71
21	1172538,32	356298,32
22	1172542,12	356300,73
23	1172543,13	356298,75
24	1172545,45	356295,43
25	1172548,01	356291,81
26	1172548,28	356291,51
27	1172549,26	356289,26
28	1172550,59	356286,38
29	1172552,05	356283,10
30	1172560,27	356271,26
31	1172561,56	356270,27

32	1172561,99	356269,07
33	1172562,71	356267,09
34	1172565,73	356262,93
35	1172566,68	356262,12
36	1172567,87	356260,53
37	1172571,83	356255,20
38	1172573,77	356252,29
39	1172576,39	356248,34
40	1172577,59	356247,51
1	1172579,08	356248,23

Условный номер земельного участка - 39:18:0:с9		
Площадь земельного участка 154 м2		
Обозначение характерных точек границ	Координаты, м	
	X	Y
1	1172680,81	356353,26
2	1172675,34	356361,63
3	1172659,65	356350,79
4	1172663,03	356346,75
5	1172676,79	356350,48
1	1172680,81	356353,26

Условный номер земельного участка - 39:18:0:с10		
Площадь земельного участка 729 м2		
Обозначение характерных точек границ	Координаты, м	
	X	Y
1	1172777,30	356348,02
2	1172777,09	356359,07
3	1172777,07	356359,76
4	1172770,64	356359,57
5	1172771,06	356353,58
6	1172771,35	356351,81
7	1172756,64	356349,44
8	1172749,21	356347,86
9	1172729,94	356344,00
10	1172719,51	356341,04
11	1172708,58	356335,47
12	1172704,10	356332,49
13	1172699,43	356329,39
14	1172690,50	356323,44
15	1172673,44	356311,49
16	1172647,91	356295,10
17	1172664,25	356305,97
18	1172631,40	356284,11
19	1172631,23	356284,37
20	1172617,34	356272,40
21	1172625,35	356263,48
22	1172635,20	356267,47

23	1172624,96	356278,88
24	1172628,78	356282,18
25	1172630,54	356280,36
26	1172710,61	356332,79
27	1172712,91	356334,03
28	1172716,44	356335,70
29	1172718,63	356337,01
30	1172729,18	356339,82
31	1172739,02	356342,44
1	1172777,30	356348,02

Образуемые земельные участки:

Условный номер земельного участка - 39:03:040030:59:ЗУ1		
Площадь земельного участка 7116 м2		
Обозначение характерных точек границ	Координаты, м	
	X	Y
1	1188568,86	362218,26
2	1188569,03	362207,60
3	1188610,67	362167,25
4	1188889,44	362171,62
5	1188897,50	362185,02
6	1188904,19	362185,01
7	1188906,13	362142,17
8	1188899,41	362141,04
9	1188890,37	362153,63
10	1188610,95	362149,25
11	1188551,03	362207,32
12	1188550,87	362217,98
1	1188568,86	362218,26

Условный номер земельного участка - 39:03:040030:59:ЗУ2		
Площадь земельного участка 2245 м2		
Обозначение характерных точек границ	Координаты, м	
	X	Y
1	1188556,61	362218,07
2	1188546,88	362230,82
3	1188547,04	362222,44
4	1188546,55	362221,98
5	1188517,06	362220,82
6	1188515,85	362221,96
7	1188515,44	362274,95
8	1188516,20	362275,77
9	1188523,58	362275,93
10	1188530,96	362276,38
11	1188536,43	362276,52
12	1188545,69	362276,73
13	1188547,02	362275,45

14	1188546,76	362263,90
15	1188546,75	362254,22
16	1188546,92	362249,25
17	1188547,14	362248,94
18	1188551,69	362248,97
19	1188551,44	362260,05
20	1188551,94	362260,61
21	1188554,62	362260,73
22	1188561,94	362260,91
23	1188562,45	362260,41
24	1188562,90	362231,72
25	1188563,11	362218,17
1	1188556,61	362218,07

Условный номер земельного участка - 39:05:061125:87:ЗУ1		
Площадь земельного участка 23082 м2		
Обозначение характерных точек границ	Координаты, м	
	X	Y
1	1178519,12	362818,32
2	1178491,36	362817,13
3	1178484,28	362817,13
4	1178477,22	362817,71
5	1178470,24	362818,89
6	1178463,38	362820,64
7	1178456,69	362822,96
8	1178450,21	362825,84
9	1178444,00	362829,24
10	1178438,10	362833,16
11	1178432,55	362837,55
12	1178427,38	362842,39
13	1178176,52	363097,91
14	1178174,66	363099,76
15	1178172,74	363101,55
16	1178170,77	363103,28
17	1178169,32	363101,09
18	1178155,81	363110,63
19	1178157,28	363112,83
20	1178056,11	363171,51
21	1178050,79	363174,80
22	1178045,67	363178,39
23	1178040,76	363182,27
24	1177946,33	363261,30
25	1177939,91	363266,20
26	1177933,08	363270,51
27	1177925,90	363274,19
28	1177918,41	363277,22
29	1177910,68	363279,56
30	1177902,78	363281,21
31	1177894,76	363282,15

32	1177886,68	363282,36
33	1177878,62	363281,86
34	1177870,64	363280,63
35	1177862,80	363278,70
36	1177855,16	363276,08
37	1177847,79	363272,78
38	1177840,74	363268,84
39	1177834,07	363264,29
40	1177827,83	363259,16
41	1177822,08	363253,50
42	1177816,85	363247,34
43	1177766,87	363182,82
44	1177760,10	363174,90
45	1177752,61	363167,65
46	1177744,46	363161,14
47	1177648,38	363091,64
48	1177642,15	363087,55
49	1177635,59	363084,01
50	1177628,75	363081,07
51	1177621,67	363078,74
52	1177614,41	363077,04
53	1177607,03	363075,99
54	1177599,59	363075,59
55	1177592,14	363075,85
56	1177584,74	363076,77
57	1177577,46	363078,33
58	1177570,33	363080,52
59	1177567,64	363081,62
60	1177577,34	363098,41
61	1177579,68	363097,65
62	1177582,91	363096,74
63	1177584,47	363096,38
64	1177586,18	363096,01
65	1177587,68	363095,71
66	1177588,94	363095,52
67	1177589,82	363095,40
68	1177590,97	363095,26
69	1177592,18	363095,11
70	1177593,16	363095,03
71	1177594,62	363094,91
72	1177595,13	363094,90
73	1177596,59	363094,83
74	1177598,14	363094,80
75	1177599,58	363094,80
76	1177600,95	363094,83
77	1177602,14	363094,86
78	1177603,68	363094,97
79	1177607,09	363095,27
80	1177608,08	363095,41
81	1177609,61	363095,66

82	1177611,44	363096,00
83	1177612,93	363096,33
84	1177615,09	363096,83
85	1177616,51	363097,20
86	1177617,81	363097,61
87	1177618,98	363097,95
88	1177620,17	363098,36
89	1177621,62	363098,89
90	1177623,70	363099,76
91	1177625,03	363100,26
92	1177626,20	363100,81
93	1177627,18	363101,25
94	1177629,18	363102,28
95	1177632,74	363104,29
96	1177637,13	363107,20
97	1177696,21	363149,85
98	1177723,06	363169,32
99	1177733,37	363176,82
100	1177737,17	363179,86
101	1177739,56	363181,73
102	1177742,43	363184,42
103	1177746,58	363188,62
104	1177749,27	363191,63
105	1177753,29	363196,68
106	1177776,94	363227,24
107	1177786,37	363239,29
108	1177793,19	363248,06
109	1177801,53	363259,03
110	1177807,04	363265,56
111	1177814,80	363273,31
112	1177821,61	363279,01
113	1177830,30	363284,98
114	1177836,70	363288,70
115	1177840,71	363290,70
116	1177846,12	363293,16
117	1177850,83	363294,94
118	1177853,85	363296,04
119	1177861,37	363298,21
120	1177868,43	363299,78
121	1177874,78	363300,72
122	1177880,44	363301,24
123	1177886,86	363301,53
124	1177889,56	363301,53
125	1177912,14	363298,96
126	1177915,50	363298,20
127	1177922,12	363296,18
128	1177930,34	363287,61
129	1178066,34	363176,50
130	1178077,75	363181,16
131	1178140,92	363144,52

132	1178167,96	363128,83
133	1178169,79	363131,57
134	1178183,26	363122,15
135	1178181,43	363119,39
136	1178187,29	363114,25
137	1178187,29	363114,25
138	1178196,33	363096,48
139	1178208,53	363092,72
140	1178419,09	362878,27
141	1178424,69	362872,52
142	1178434,31	362862,73
143	1178441,12	362855,80
144	1178445,08	362851,47
145	1178448,41	362848,41
146	1178449,42	362847,62
147	1178452,06	362845,58
148	1178454,68	362843,85
149	1178457,28	362842,34
150	1178460,82	362840,56
151	1178465,04	362838,73
152	1178466,80	362838,12
153	1178469,37	362837,33
154	1178471,59	362836,75
155	1178474,01	362836,22
156	1178476,94	362835,75
157	1178477,69	362835,65
158	1178478,48	362835,57
159	1178479,51	362835,47
160	1178480,21	362835,40
161	1178481,12	362835,34
162	1178481,82	362835,30
163	1178482,91	362835,26
164	1178483,95	362835,24
165	1178484,83	362835,23
166	1178485,84	362835,24
167	1178486,82	362835,27
168	1178488,19	362835,33
169	1178488,89	362835,40
170	1178490,54	362835,55
171	1178518,04	362837,47
172	1178521,02	362837,68
173	1178525,63	362838,42
174	1178528,01	362839,00
175	1178531,27	362840,15
176	1178534,68	362841,61
177	1178536,91	362842,80
178	1178539,59	362844,48
179	1178541,45	362845,85
180	1178543,06	362847,16
181	1178544,95	362848,93

182	1178547,33	362851,41
183	1178551,83	362857,74
184	1178558,48	362868,95
185	1178561,93	362874,70
186	1178561,41	362875,78
187	1178557,54	362878,09
188	1178568,02	362896,45
189	1178576,38	362891,68
190	1178583,80	362887,38
191	1178582,31	362884,78
192	1178581,79	362885,08
193	1178576,90	362876,58
194	1178577,42	362876,28
195	1178569,55	362862,58
196	1178574,97	362859,47
197	1178568,48	362848,17
198	1178564,82	362842,52
199	1178558,40	362835,25
200	1178556,04	362832,98
201	1178547,86	362827,10
202	1178539,02	362822,56
203	1178528,53	362819,44
1	1178519,12	362818,32

Условный номер земельного участка - 39:05:000000:ЗУ1		
Площадь земельного участка 1666 м2		
Обозначение характерных точек границ	Координаты, м	
	X	Y
39:05:000000:ЗУ1 (1)		
1	1178208,53	363092,72
2	1178187,28	363114,25
3	1178196,33	363096,48
1	1178208,53	363092,72
39:05:000000:ЗУ1 (2)		
4	1178077,75	363181,16
5	1178065,75	363188,12
6	1178062,52	363190,08
7	1178059,07	363192,38
8	1178054,43	363195,88
9	1178042,90	363205,48
10	1178029,90	363216,39
11	1178011,29	363232,01
12	1177958,65	363276,02
13	1177954,04	363279,77
14	1177942,77	363287,12
15	1177935,88	363290,75
16	1177926,20	363294,94
17	1177922,12	363296,18
18	1177930,34	363287,61
19	1178066,34	363176,50

4	1178077,75	363181,16
39:05:000000:ЗУ1 (3)		
20	1177577,33	363098,41
21	1177574,20	363099,59
22	1177575,82	363102,03
23	1177575,17	363102,34
24	1177563,70	363083,22
25	1177567,64	363081,62
20	1177577,33	363098,41

Условный номер земельного участка - 39:05:061125:5:ЗУ1		
Площадь земельного участка 172 м2		
Обозначение характерных точек границ	Координаты, м	
	X	Y
1	1177556,13	363083,46
2	1177568,73	363105,38
3	1177575,17	363102,34
4	1177563,70	363083,22
5	1177563,43	363083,34
6	1177561,76	363080,80
1	1177556,13	363083,46

Условный номер земельного участка - 39:05:060509:5:ЗУ1		
Площадь земельного участка 172 м2		
Обозначение характерных точек границ	Координаты, м	
	X	Y
1	1177549,53	363086,59
2	1177552,26	363091,02
3	1177562,29	363108,43
4	1177568,42	363105,53
5	1177555,82	363083,61
1	1177549,53	363086,59

Условный номер земельного участка - 39:05:060509:40:ЗУ1		
Площадь земельного участка 5730 м2		
Обозначение характерных точек границ	Координаты, м	
	X	Y
1	1177402,90	363228,01
2	1177402,95	363227,88
3	1177403,63	363226,04
4	1177404,11	363224,73
5	1177404,87	363222,86
6	1177405,41	363221,54
7	1177405,88	363220,47
8	1177406,51	363219,09
9	1177407,11	363217,77
10	1177407,76	363216,46

11	1177408,68	363214,75
12	1177409,36	363213,47
13	1177410,51	363211,49
14	1177411,49	363209,86
15	1177412,71	363207,92
16	1177414,37	363205,45
17	1177415,53	363203,85
18	1177416,53	363202,52
19	1177417,79	363200,90
20	1177418,77	363199,71
21	1177419,84	363198,42
22	1177420,86	363197,24
23	1177422,09	363195,90
24	1177423,72	363194,19
25	1177424,89	363193,02
26	1177425,62	363192,28
27	1177427,74	363190,32
28	1177431,93	363186,70
29	1177436,47	363183,24
30	1177457,37	363167,55
31	1177474,57	363154,61
32	1177482,15	363148,92
33	1177483,17	363148,16
34	1177483,90	363147,60
35	1177487,85	363144,63
36	1177491,04	363142,19
37	1177494,01	363139,99
38	1177496,98	363137,77
39	1177500,39	363135,36
40	1177502,99	363133,76
41	1177506,40	363131,72
42	1177511,55	363129,12
43	1177559,08	363106,63
44	1177560,75	363109,16
45	1177566,46	363106,46
46	1177554,15	363084,40
47	1177546,69	363087,94
48	1177548,36	363090,46
49	1177514,70	363106,39
50	1177503,91	363111,55
51	1177499,55	363113,61
52	1177496,26	363115,43
53	1177492,89	363117,38
54	1177490,28	363119,04
55	1177484,34	363123,24
56	1177445,72	363152,29
57	1177437,58	363158,47
58	1177429,86	363164,24
59	1177423,93	363168,71
60	1177420,69	363171,20

61	1177417,93	363173,45
62	1177414,13	363176,70
63	1177411,01	363179,78
64	1177407,93	363182,98
65	1177404,11	363187,30
66	1177399,32	363193,48
67	1177394,89	363199,92
68	1177390,96	363206,86
69	1177387,68	363214,19
70	1177385,98	363218,46
71	1177385,42	363219,87
72	1177383,37	363226,09
73	1177361,42	363299,91
74	1177380,13	363304,35
75	1177401,77	363231,56
1	1177402,90	363228,01

Условный номер земельного участка - 39:05:061125:90:ЗУ1		
Площадь земельного участка 4203 м2		
Обозначение характерных точек границ	Координаты, м	
	X	Y
1	1176947,18	362904,31
2	1176949,84	362909,74
3	1177156,70	362906,57
4	1177156,77	362911,70
5	1177185,51	362911,30
6	1177185,73	362927,30
7	1177170,06	362927,52
8	1177167,29	362924,43
9	1176949,34	362927,77
10	1176947,96	362931,24
11	1176947,62	362920,23
1	1176947,18	362904,31

Условный номер земельного участка - 39:18:040002:18:ЗУ1		
Площадь земельного участка 647 м2		
Обозначение характерных точек границ	Координаты, м	
	X	Y
1	1172420,67	357149,98
2	1172420,76	357153,64
3	1172421,78	357157,04
4	1172423,61	357159,88
5	1172425,96	357162,10
6	1172429,10	357163,90
7	1172431,98	357164,61
8	1172431,69	357166,09
9	1172429,74	357165,71
10	1172404,48	357161,68

11	1172399,85	357161,50
12	1172399,91	357160,00
13	1172401,59	357160,05
14	1172403,42	357159,87
15	1172406,85	357158,74
16	1172409,78	357156,88
17	1172411,89	357154,60
18	1172413,46	357151,60
19	1172414,21	357148,92
20	1172414,24	357148,82
21	1172417,42	357131,11
22	1172435,13	357134,28
23	1172434,02	357140,52
24	1172443,88	357142,03
25	1172442,48	357153,65
26	1172431,42	357152,00
27	1172431,44	357151,91
1	1172420,67	357149,98

Условный номер земельного участка - 39:18:040002:18:ЗУ2		
Площадь земельного участка 9178 м2		
Обозначение характерных точек границ	Координаты, м	
	X	Y
1	1172040,92	356810,77
2	1172042,55	356794,71
3	1172041,70	356792,83
4	1172019,87	356765,12
5	1172018,60	356764,11
6	1171981,66	356758,45
7	1171974,31	356757,46
8	1171973,29	356757,70
9	1171972,48	356758,30
10	1171972,05	356759,03
11	1171964,93	356790,33
12	1171952,05	356860,50
13	1171971,05	356881,11
14	1171972,31	356881,82
15	1172026,23	356889,68
16	1172028,42	356889,69
17	1172029,02	356889,69
18	1172029,82	356888,66
19	1172035,83	356851,75
20	1172039,57	356822,66
1	1172040,92	356810,77

Условный номер земельного участка - 39:18:040002:18:ЗУ3		
Площадь земельного участка 2996 м2		
Обозначение характерных точек границ	Координаты, м	
	X	Y

1	1172039,18	356825,68
2	1172044,35	356825,76
3	1172054,45	356824,83
4	1172062,66	356820,76
5	1172072,41	356814,77
6	1172083,86	356802,79
7	1172091,90	356790,99
8	1172094,12	356783,04
9	1172096,56	356769,36
10	1172099,52	356754,05
11	1172110,13	356755,44
12	1172111,25	356746,97
13	1172101,09	356745,64
14	1172103,89	356730,91
15	1172103,93	356730,68
16	1172105,04	356725,34
17	1172106,63	356717,84
18	1172107,75	356711,68
19	1172109,16	356707,93
20	1172109,79	356707,27
21	1172111,47	356706,02
22	1172113,84	356702,69
23	1172119,59	356700,92
24	1172120,20	356697,59
25	1172083,11	356691,89
26	1172081,57	356696,30
27	1172083,32	356696,87
28	1172085,23	356697,70
29	1172086,36	356701,90
30	1172087,92	356709,25
31	1172086,41	356722,64
32	1172085,98	356728,18
33	1172083,67	356743,17
34	1172073,18	356741,80
35	1172072,07	356750,27
36	1172082,43	356751,63
37	1172081,66	356756,93
38	1172078,54	356774,97
39	1172076,07	356782,43
40	1172074,46	356785,61
41	1172072,77	356788,71
42	1172070,82	356791,39
43	1172066,10	356796,27
44	1172052,88	356806,80
45	1172046,94	356808,77
46	1172041,13	356808,70
1	1172039,18	356825,68

Условный номер земельного участка - 39:18:040002:18:ЗУ4

Площадь земельного участка 7873 м2		
Обозначение характерных точек границ	Координаты, м	
	X	Y
1	1172368,54	356810,87
2	1172352,43	356808,59
3	1172334,76	356805,65
4	1172331,93	356806,90
5	1172330,79	356809,18
6	1172326,45	356842,60
7	1172321,15	356915,92
8	1172321,40	356917,21
9	1172322,50	356918,99
10	1172323,51	356919,71
11	1172341,10	356922,20
12	1172380,98	356926,83
13	1172382,82	356926,92
14	1172383,43	356926,38
15	1172398,28	356851,74
16	1172395,82	356814,37
17	1172393,15	356813,37
18	1172378,45	356810,91
19	1172378,11	356810,59
20	1172378,01	356809,95
21	1172379,47	356801,25
22	1172379,47	356800,23
23	1172379,25	356799,53
24	1172378,81	356798,97
25	1172377,95	356798,47
26	1172371,85	356796,95
1	1172368,54	356810,87

Условный номер земельного участка - 39:18:040002:18:ЗУ5		
Площадь земельного участка 1330 м2		
Обозначение характерных точек границ	Координаты, м	
	X	Y
1	1172363,23	356735,78
2	1172364,45	356736,47
3	1172364,82	356736,91
4	1172352,43	356808,59
5	1172358,99	356809,52
6	1172368,54	356810,87
7	1172371,85	356796,95
8	1172380,34	356752,69
9	1172381,34	356749,44
10	1172383,15	356746,73
11	1172385,99	356744,58
12	1172386,82	356743,42
13	1172388,19	356742,16

14	1172389,95	356741,23
15	1172394,38	356740,74
16	1172394,40	356740,66
1	1172363,23	356735,78

Условный номер земельного участка - 39:18:040002:ЗУ1		
Площадь земельного участка 41 м2		
Обозначение характерных точек границ	Координаты, м	
	X	Y
1	1172394,40	356740,66
2	1172394,58	356739,76
3	1172360,25	356733,81
4	1172360,04	356734,79
5	1172362,92	356735,61
6	1172363,18	356735,76
1	1172394,40	356740,66

Условный номер земельного участка - 39:18:040006:249:ЗУ1		
Площадь земельного участка 4319 м2		
Обозначение характерных точек границ	Координаты, м	
	X	Y
1	1172592,92	356338,59
2	1172629,25	356282,67
3	1172590,69	356249,44
4	1172580,92	356245,48
5	1172542,33	356303,57
6	1172559,93	356317,51
7	1172585,70	356334,93
1	1172592,92	356338,59

Образуемые земельные участки, подлежащие изъятию:

Условный номер земельного участка - 39:05:061115:21:ЗУ1		
Площадь земельного участка 16955 м2		
Обозначение характерных точек границ	Координаты, м	
	X	Y
39:05:061115:21:ЗУ1 (1)		
1	1182829,02	363855,16
2	1182778,68	363884,80
3	1182682,42	363832,98
4	1182570,72	363867,01
5	1182540,05	363824,10
6	1182559,97	363818,03
7	1182687,78	363779,09
8	1182739,37	363806,88
1	1182829,02	363855,16
39:05:061115:21:ЗУ1 (2)		
9	1182887,99	363883,44
10	1182886,82	363906,16
11	1182851,13	363923,81
12	1182797,91	363895,16
13	1182848,50	363865,65
14	1182852,00	363867,53
15	1182876,48	363855,48
9	1182887,99	363883,44

Условный номер земельного участка - 39:05:061122:28:ЗУ1		
Площадь земельного участка 12001 м2		
Обозначение характерных точек границ	Координаты, м	
	X	Y
1	1174027,89	362866,45
2	1174068,80	362867,43
3	1174269,38	362856,80
4	1174274,27	362855,19
5	1174260,98	362806,94
6	1174260,11	362807,23
7	1174068,12	362817,42
8	1174028,03	362816,46
1	1174027,89	362866,45

Условный номер земельного участка - 39:18:020008:102:ЗУ1		
Площадь земельного участка 59141 м2		
Обозначение характерных точек границ	Координаты, м	
	X	Y
1	1170845,13	359088,02
2	1170845,14	359088,02
3	1170894,27	359078,44
4	1170893,17	359071,95
5	1170903,57	359070,08
6	1170900,42	359053,38
7	1170890,29	359055,26
8	1170875,31	358974,26
9	1170879,05	358973,64
10	1170880,58	358983,01
11	1170895,38	358980,59
12	1170893,85	358971,21
13	1171219,36	358917,59
14	1171220,97	358927,50

15	1171250,69	358922,76
16	1171248,96	358912,71
17	1171270,23	358909,21
18	1171299,17	358883,21
19	1171309,45	358947,96
20	1171317,74	359000,43
21	1171337,44	358996,97
22	1171318,52	358877,42
23	1171374,47	358827,83
24	1171363,14	358640,15
25	1171398,70	358525,97
26	1171473,13	358498,32
27	1171474,29	358497,89
28	1171477,81	358492,44
29	1171476,61	358487,38
30	1171473,25	358476,03
31	1171471,76	358472,13
32	1171469,15	358465,40
33	1171471,33	358455,77
34	1171471,90	358453,29
35	1171471,20	358444,99
36	1171460,27	358448,79
37	1171352,84	358489,71
38	1171308,05	358633,48
39	1171317,71	358799,37
40	1171247,69	358862,28
41	1170816,89	358933,23
1	1170845,13	359088,02

Условный номер земельного участка - 39:18:040002:16:ЗУ1		
Площадь земельного участка 2376 м2		
Обозначение характерных точек границ	Координаты, м	
	X	Y
39:18:040002:16:ЗУ1 (1)		
1	1171935,87	356948,62
2	1171946,83	356888,90
3	1171911,98	356882,89
4	1171902,19	356942,26
1	1171935,87	356948,62
39:18:040002:16:ЗУ1 (2)		
5	1171951,73	356862,21
6	1171971,09	356756,72
7	1171970,12	356758,13
8	1171969,91	356759,10
9	1171951,84	356840,61
10	1171948,48	356855,74
11	1171948,10	356858,16
5	1171951,73	356862,21

Условный номер земельного участка - 39:18:040006:153:ЗУ1		
Площадь земельного участка 369 м2		
Обозначение характерных точек границ	Координаты, м	
	X	Y
1	1172534,47	356753,24
2	1172544,78	356752,04
3	1172548,96	356752,77
4	1172554,54	356732,49
5	1172555,01	356731,17
6	1172543,17	356722,31

1	1172534,47	356753,24

Условный номер земельного участка - 39:18:040006:587:ЗУ1		
Площадь земельного участка 247 м2		
Обозначение характерных точек границ	Координаты, м	
	X	Y
1	1172625,21	356326,99
2	1172659,65	356350,79
3	1172663,03	356346,75
4	1172627,58	356320,96
1	1172625,21	356326,99

Условный номер земельного участка - 39:18:040006:134:ЗУ1		
Площадь земельного участка 291 м2		
Обозначение характерных точек границ	Координаты, м	
	X	Y
39:18:040006:134:ЗУ1 (1)		
1	1172613,82	356310,95
2	1172663,03	356346,75
3	1172676,79	356350,48
4	1172615,62	356308,22
1	1172613,82	356310,95
39:18:040006:134:ЗУ1 (2)		
5	1172647,91	356295,10
6	1172664,25	356305,97
7	1172675,65	356313,56
8	1172681,70	356317,58
9	1172690,50	356323,44
10	1172699,43	356329,39
11	1172673,44	356311,49
5	1172647,91	356295,10

Условный номер земельного участка - 39:18:040006:131:ЗУ1		
Площадь земельного участка 132 м2		
Обозначение характерных точек границ	Координаты, м	
	X	Y
39:18:040006:131:ЗУ1 (1)		
1	1172625,35	356263,48
2	1172635,20	356267,47
3	1172642,01	356259,89
4	1172633,85	356254,02
1	1172625,35	356263,48
39:18:040006:131:ЗУ1 (2)		
5	1172580,92	356245,48
6	1172590,66	356249,43
7	1172582,80	356242,64
5	1172580,92	356245,48

Условный номер земельного участка - 39:18:040006:376:ЗУ1		
Площадь земельного участка 108 м2		
Обозначение характерных точек границ	Координаты, м	
	X	Y
1	1172660,49	356224,37
2	1172633,85	356254,02
3	1172638,26	356257,19
1	1172660,49	356224,37

Условный номер земельного участка - 39:18:040006:377:ЗУ1

Площадь земельного участка 454 м2		
Обозначение характерных точек границ	Координаты, м	
	X	Y
1	1172638,26	356257,19
2	1172642,02	356259,89
3	1172679,85	356217,39
4	1172671,90	356211,67
5	1172660,49	356224,37
1	1172638,26	356257,19

Условный номер земельного участка - 39:18:040006:370:ЗУ1		
Площадь земельного участка 90 м2		
Обозначение характерных точек границ	Координаты, м	
	X	Y
1	1172671,90	356211,67
2	1172679,85	356217,39
3	1172685,70	356213,50
4	1172680,51	356204,44
1	1172671,90	356211,67