

**МИНИСТЕРСТВО СТРОИТЕЛЬСТВА  
И ЖИЛИЩНО-КОММУНАЛЬНОГО ХОЗЯЙСТВА  
КАЛИНИНГРАДСКОЙ ОБЛАСТИ**

**ПРИКАЗ**

*10 декабря* 2020 года № *622*  
г. Калининград

**Об утверждении границ охранных зон газораспределительных сетей  
и наложении ограничений (обременений) на входящие  
в них земельные участки**

В соответствии с Земельным Кодексом Российской Федерации, Правилами охраны газораспределительных сетей, утвержденными постановлением Правительства Российской Федерации от 20 ноября 2000 года № 878 «Об утверждении правил охраны газораспределительных сетей», Положением о Министерстве строительства и жилищно-коммунального хозяйства Калининградской области, утвержденным постановлением Правительства Калининградской области от 01 февраля 2017 года № 26, Административным регламентом предоставления государственной услуги «Утверждение границ охранных зон газораспределительных сетей и наложение ограничений (обременений) на входящие в них земельные участки», утвержденным приказом Министерства строительства и жилищно-коммунального хозяйства Калининградской области от 03 июля 2017 года № 176 (с учетом изменений), на основании заявления от 23 сентября 2020 года № 20266 открытого акционерного общества по газификации и эксплуатации газового хозяйства «Калининградгазификация», **п р и к а з ы в а ю:**

1. Утвердить границы охранной зоны газораспределительной сети: «Газопровод высокого давления. Протяженность: 2203 м», расположенной по адресу: Калининградская обл., г. Калининград, ул. Большая Окружная дорога до ул. Красносельской – проспекта Победы, кадастровый (или условный) номер 39:15:000000:3518, в виде территории ограниченной условными линиями, проходящими на расстоянии 2 м с каждой стороны газопровода; для устройств электрохимической защиты стальных газопроводов от коррозии (СКЗ) на расстоянии 2 метров с каждой стороны от оси дренажного кабеля и крайнего анодного заземлителя по характерным точкам согласно приложению № 1 к настоящему приказу, с графическим описанием местоположения согласно приложению № 2 к настоящему приказу.

2. Установить ограничения (обременения) прав на земельные участки, входящие в охранную зону газораспределительной сети, указанной в пункте 1 настоящего приказа, определив условия использования в соответствии с пунктами 14-16 Правил охраны газораспределительных сетей, утвержденных постановлением Правительства Российской Федерации от 20 ноября 2000 года № 878 «Об утверждении правил охраны газораспределительных сетей».

3. Отделу газоснабжения и газификации департамента развития жилищно-коммунального хозяйства Министерства строительства и жилищно-коммунального хозяйства Калининградской области (Пономарева Ю.Ю.) обеспечить:

1) публикацию настоящего приказа на официальном сайте Министерства строительства и жилищно-коммунального хозяйства Калининградской области в информационно-телекоммуникационной сети «Интернет»;

2) направление копии настоящего приказа:

2.1) в орган местного самоуправления муниципального образования Калининградской области по месту нахождения охранной зоны объекта газораспределительной сети, указанной в пункте 1 настоящего приказа;

2.2) в филиал государственного бюджетного учреждения «Федеральная кадастровая палата Росреестра» по Калининградской области.

4. Приказ вступает в силу со дня его официального опубликования.

Исполняющая обязанности министра



Л.Ф.Пильтихина

Приложение № 1  
к приказу № 622  
Министерства строительства  
и жилищно-коммунального хозяйства  
Калининградской области  
от 10.12. 2020 года

Сведения о характерных точках границ охранной зоны газораспределительной сети: «Газопровод высокого давления.

Протяженность: 2203 м», расположенной по адресу: Калининградская обл., г. Калининград, ул. Большая Окружная дорога до ул.Красносельской – проспекта Победы

Сведения о местоположении границ объекта					
1. Система координат Местная система координат МСК39					
2. Сведения о характерных точках границ объекта					
Обозначение характерных точек границ	Координаты, м		Метод определения координат характерной точки	Средняя квадратическая погрешность положения характерной точки (Mt), м	Описание обозначения точки на местности (при наличии)
	X	Y			
1	2	3	4	5	6
1	355301.57	1183536.33	геодезический	0.10	-
2	355296.37	1183543.63	геодезический	0.10	-
3	355291.02	1183551.83	геодезический	0.10	-
4	355290.03	1183560.90	геодезический	0.10	-
5	355289.13	1183565.57	геодезический	0.10	-
6	355288.80	1183567.60	геодезический	0.10	-
7	355288.58	1183569.98	геодезический	0.10	-
8	355293.21	1183571.95	геодезический	0.10	-
9	355300.99	1183574.88	геодезический	0.10	-
10	355311.29	1183579.14	геодезический	0.10	-
11	355323.46	1183583.51	геодезический	0.10	-

12	355330.94	1183586.45	геодезический	0.10	-
13	355339.99	1183588.73	геодезический	0.10	-
14	355343.91	1183589.69	геодезический	0.10	-
15	355347.92	1183591.38	геодезический	0.10	-
16	355348.77	1183591.78	геодезический	0.10	-
17	355350.09	1183592.78	геодезический	0.10	-
18	355350.68	1183594.11	геодезический	0.10	-
19	355350.81	1183595.47	геодезический	0.10	-
20	355350.47	1183596.75	геодезический	0.10	-
21	355349.89	1183599.00	геодезический	0.10	-
22	355349.68	1183600.78	геодезический	0.10	-
23	355349.77	1183602.37	геодезический	0.10	-
24	355349.71	1183603.59	геодезический	0.10	-
25	355348.70	1183607.41	геодезический	0.10	-
26	355347.59	1183613.58	геодезический	0.10	-
27	355346.51	1183617.14	геодезический	0.10	-
28	355345.51	1183622.15	геодезический	0.10	-
29	355341.24	1183636.76	геодезический	0.10	-
30	355340.00	1183640.86	геодезический	0.10	-
31	355339.07	1183644.84	геодезический	0.10	-
32	355340.31	1183645.08	геодезический	0.10	-
33	355346.32	1183646.67	геодезический	0.10	-
34	355349.51	1183647.73	геодезический	0.10	-

35	355354.80	1183650.00	геодезический	0.10	-
36	355361.36	1183652.52	геодезический	0.10	-
37	355363.70	1183653.26	геодезический	0.10	-
38	355366.40	1183654.28	геодезический	0.10	-
39	355369.46	1183655.07	геодезический	0.10	-
40	355372.87	1183656.65	геодезический	0.10	-
41	355378.10	1183658.15	геодезический	0.10	-
42	355379.46	1183658.67	геодезический	0.10	-
43	355380.48	1183659.45	геодезический	0.10	-
44	355381.18	1183660.77	геодезический	0.10	-
45	355381.33	1183661.60	геодезический	0.10	-
46	355381.16	1183663.30	геодезический	0.10	-
47	355379.96	1183666.19	геодезический	0.10	-
48	355382.67	1183666.98	геодезический	0.10	-
49	355385.99	1183668.37	геодезический	0.10	-
50	355390.10	1183669.93	геодезический	0.10	-
51	355395.26	1183671.93	геодезический	0.10	-
52	355397.86	1183672.69	геодезический	0.10	-
53	355398.95	1183673.21	геодезический	0.10	-
54	355399.41	1183673.64	геодезический	0.10	-
55	355399.96	1183674.72	геодезический	0.10	-
56	355399.96	1183675.72	геодезический	0.10	-
57	355398.95	1183679.11	геодезический	0.10	-

58	355397.42	1183683.46	геодезический	0.10	-
59	355396.26	1183688.94	геодезический	0.10	-
60	355394.03	1183695.90	геодезический	0.10	-
61	355393.90	1183696.80	геодезический	0.10	-
62	355393.11	1183697.75	геодезический	0.10	-
63	355392.17	1183698.06	геодезический	0.10	-
64	355391.04	1183697.83	геодезический	0.10	-
65	355390.14	1183696.98	геодезический	0.10	-
66	355389.87	1183695.77	геодезический	0.10	-
67	355392.39	1183687.93	геодезический	0.10	-
68	355393.56	1183682.37	геодезический	0.10	-
69	355395.18	1183677.76	геодезический	0.10	-
70	355395.64	1183676.21	геодезический	0.10	-
71	355394.00	1183675.73	геодезический	0.10	-
72	355388.67	1183673.67	геодезический	0.10	-
73	355384.51	1183672.09	геодезический	0.10	-
74	355381.33	1183670.76	геодезический	0.10	-
75	355377.62	1183669.67	геодезический	0.10	-
76	355376.71	1183669.20	геодезический	0.10	-
77	355376.02	1183668.60	геодезический	0.10	-
78	355375.45	1183667.40	геодезический	0.10	-
79	355375.65	1183665.96	геодезический	0.10	-
80	355376.37	1183664.42	геодезический	0.10	-

81	355377.32	1183662.13	геодезический	0.10	-
82	355371.47	1183660.41	геодезический	0.10	-
83	355368.11	1183658.85	геодезический	0.10	-
84	355365.18	1183658.09	геодезический	0.10	-
85	355362.40	1183657.05	геодезический	0.10	-
86	355360.03	1183656.30	геодезический	0.10	-
87	355353.33	1183653.71	геодезический	0.10	-
88	355348.09	1183651.47	геодезический	0.10	-
89	355345.18	1183650.50	геодезический	0.10	-
90	355339.42	1183648.98	геодезический	0.10	-
91	355338.16	1183648.74	геодезический	0.10	-
92	355338.10	1183648.99	геодезический	0.10	-
93	355337.62	1183649.85	геодезический	0.10	-
94	355336.54	1183650.45	геодезический	0.10	-
95	355335.46	1183650.44	геодезический	0.10	-
96	355334.37	1183649.84	геодезический	0.10	-
97	355333.91	1183649.03	геодезический	0.10	-
98	355333.75	1183648.44	геодезический	0.10	-
99	355332.47	1183648.51	геодезический	0.10	-
100	355329.62	1183648.47	геодезический	0.10	-
101	355327.94	1183648.11	геодезический	0.10	-
102	355326.02	1183647.51	геодезический	0.10	-
103	355324.88	1183647.01	геодезический	0.10	-

104	355324.29	1183646.67	геодезический	0.10	-
105	355323.29	1183646.83	геодезический	0.10	-
106	355322.08	1183646.53	геодезический	0.10	-
107	355319.61	1183645.85	геодезический	0.10	-
108	355313.50	1183643.83	геодезический	0.10	-
109	355306.85	1183665.97	геодезический	0.10	-
110	355300.01	1183688.27	геодезический	0.10	-
111	355295.40	1183702.46	геодезический	0.10	-
112	355283.17	1183742.02	геодезический	0.10	-
113	355280.51	1183751.05	геодезический	0.10	-
114	355283.07	1183751.89	геодезический	0.10	-
115	355284.19	1183752.55	геодезический	0.10	-
116	355284.76	1183753.47	геодезический	0.10	-
117	355284.83	1183754.73	геодезический	0.10	-
118	355284.19	1183757.48	геодезический	0.10	-
119	355279.92	1183777.17	геодезический	0.10	-
120	355277.07	1183789.16	геодезический	0.10	-
121	355272.88	1183811.38	геодезический	0.10	-
122	355270.22	1183826.96	геодезический	0.10	-
123	355267.58	1183840.19	геодезический	0.10	-
124	355264.58	1183854.73	геодезический	0.10	-
125	355264.40	1183855.45	геодезический	0.10	-
126	355264.16	1183856.15	геодезический	0.10	-

127	355257.67	1183873.60	геодезический	0.10	-
128	355248.17	1183898.66	геодезический	0.10	-
129	355246.55	1183903.12	геодезический	0.10	-
130	355241.51	1183912.22	геодезический	0.10	-
131	355235.95	1183922.26	геодезический	0.10	-
132	355234.85	1183924.08	геодезический	0.10	-
133	355233.99	1183924.85	геодезический	0.10	-
134	355232.72	1183925.07	геодезический	0.10	-
135	355231.71	1183924.85	геодезический	0.10	-
136	355194.65	1183907.39	геодезический	0.10	-
137	355174.78	1183914.15	геодезический	0.10	-
138	355172.45	1183914.83	геодезический	0.10	-
139	355163.95	1183917.08	геодезический	0.10	-
140	355161.89	1183917.67	геодезический	0.10	-
141	355148.50	1183919.92	геодезический	0.10	-
142	355115.44	1183924.56	геодезический	0.10	-
143	355089.43	1183927.81	геодезический	0.10	-
144	355072.13	1183929.98	геодезический	0.10	-
145	355037.86	1183934.52	геодезический	0.10	-
146	355016.95	1183937.14	геодезический	0.10	-
147	354990.72	1183940.92	геодезический	0.10	-
148	354981.22	1183942.56	геодезический	0.10	-
149	354982.45	1183946.77	геодезический	0.10	-

150	354982.37	1183948.01	геодезический	0.10	-
151	354981.97	1183948.64	геодезический	0.10	-
152	354981.13	1183949.17	геодезический	0.10	-
153	354965.60	1183953.79	геодезический	0.10	-
154	354954.86	1183956.90	геодезический	0.10	-
155	354920.26	1183965.10	геодезический	0.10	-
156	354912.90	1183971.99	геодезический	0.10	-
157	354899.05	1183984.74	геодезический	0.10	-
158	354890.19	1184004.54	геодезический	0.10	-
159	354880.72	1184026.03	геодезический	0.10	-
160	354870.57	1184048.66	геодезический	0.10	-
161	354861.50	1184068.77	геодезический	0.10	-
162	354854.03	1184085.41	геодезический	0.10	-
163	354843.44	1184109.35	геодезический	0.10	-
164	354828.84	1184144.08	геодезический	0.10	-
165	354822.93	1184157.74	геодезический	0.10	-
166	354821.46	1184161.08	геодезический	0.10	-
167	354814.60	1184177.42	геодезический	0.10	-
168	354811.51	1184185.11	геодезический	0.10	-
169	354803.68	1184203.53	геодезический	0.10	-
170	354797.66	1184217.37	геодезический	0.10	-
171	354775.73	1184270.14	геодезический	0.10	-
172	354774.72	1184271.21	геодезический	0.10	-

173	354773.49	1184271.36	геодезический	0.10	-
174	354769.74	1184270.78	геодезический	0.10	-
175	354769.33	1184271.99	геодезический	0.10	-
176	354767.82	1184283.07	геодезический	0.10	-
177	354764.94	1184303.61	геодезический	0.10	-
178	354762.04	1184324.94	геодезический	0.10	-
179	354759.06	1184347.27	геодезический	0.10	-
180	354756.67	1184366.22	геодезический	0.10	-
181	354759.06	1184369.10	геодезический	0.10	-
182	354759.38	1184369.78	геодезический	0.10	-
183	354759.43	1184370.53	геодезический	0.10	-
184	354755.70	1184390.38	геодезический	0.10	-
185	354753.29	1184404.72	геодезический	0.10	-
186	354750.96	1184420.26	геодезический	0.10	-
187	354743.95	1184474.18	геодезический	0.10	-
188	354740.62	1184498.49	геодезический	0.10	-
189	354737.73	1184521.16	геодезический	0.10	-
190	354731.24	1184570.56	геодезический	0.10	-
191	354725.33	1184611.01	геодезический	0.10	-
192	354721.72	1184636.89	геодезический	0.10	-
193	354718.39	1184661.64	геодезический	0.10	-
194	354715.33	1184681.67	геодезический	0.10	-
195	354712.34	1184700.44	геодезический	0.10	-

196	354709.92	1184717.07	геодезический	0.10	-
197	354705.51	1184746.41	геодезический	0.10	-
198	354697.08	1184776.72	геодезический	0.10	-
199	354691.78	1184795.84	геодезический	0.10	-
200	354687.38	1184809.51	геодезический	0.10	-
201	354697.01	1184832.57	геодезический	0.10	-
202	354706.61	1184835.92	геодезический	0.10	-
203	354707.57	1184836.63	геодезический	0.10	-
204	354707.95	1184837.81	геодезический	0.10	-
205	354707.72	1184864.40	геодезический	0.10	-
206	354707.28	1184901.94	геодезический	0.10	-
207	354706.65	1184921.49	геодезический	0.10	-
208	354705.86	1184940.58	геодезический	0.10	-
209	354704.63	1184976.95	геодезический	0.10	-
210	354703.75	1184996.40	геодезический	0.10	-
211	354702.81	1185019.10	геодезический	0.10	-
212	354702.23	1185031.96	геодезический	0.10	-
213	354700.78	1185048.70	геодезический	0.10	-
214	354701.16	1185048.57	геодезический	0.10	-
215	354703.43	1185048.41	геодезический	0.10	-
216	354705.70	1185048.81	геодезический	0.10	-
217	354711.58	1185051.41	геодезический	0.10	-
218	354712.98	1185051.66	геодезический	0.10	-

219	354714.30	1185051.68	геодезический	0.10	-
220	354718.79	1185050.85	геодезический	0.10	-
221	354720.27	1185050.33	геодезический	0.10	-
222	354720.83	1185050.05	геодезический	0.10	-
223	354721.86	1185035.12	геодезический	0.10	-
224	354722.38	1185034.00	геодезический	0.10	-
225	354723.47	1185033.40	геодезический	0.10	-
226	354724.70	1185033.56	геодезический	0.10	-
227	354725.60	1185034.41	геодезический	0.10	-
228	354725.84	1185035.47	геодезический	0.10	-
229	354724.96	1185053.92	геодезический	0.10	-
230	354724.82	1185056.23	геодезический	0.10	-
231	354724.23	1185059.59	геодезический	0.10	-
232	354724.09	1185062.74	геодезический	0.10	-
233	354724.58	1185066.83	геодезический	0.10	-
234	354723.63	1185069.19	геодезический	0.10	-
235	354724.27	1185071.83	геодезический	0.10	-
236	354724.24	1185075.85	геодезический	0.10	-
237	354725.11	1185078.54	геодезический	0.10	-
238	354726.62	1185081.04	геодезический	0.10	-
239	354726.85	1185081.75	геодезический	0.10	-
240	354726.98	1185082.88	геодезический	0.10	-
241	354726.74	1185084.27	геодезический	0.10	-

242	354726.70	1185087.66	геодезический	0.10	-
243	354727.01	1185091.60	геодезический	0.10	-
244	354727.48	1185095.83	геодезический	0.10	-
245	354727.44	1185105.71	геодезический	0.10	-
246	354727.46	1185117.00	геодезический	0.10	-
247	354727.57	1185120.03	геодезический	0.10	-
248	354729.14	1185124.20	геодезический	0.10	-
249	354729.93	1185125.30	геодезический	0.10	-
250	354731.42	1185125.72	геодезический	0.10	-
251	354733.66	1185125.94	геодезический	0.10	-
252	354745.74	1185125.58	геодезический	0.10	-
253	354754.23	1185125.75	геодезический	0.10	-
254	354762.62	1185125.33	геодезический	0.10	-
255	354763.83	1185113.58	геодезический	0.10	-
256	354764.51	1185112.05	геодезический	0.10	-
257	354765.45	1185107.08	геодезический	0.10	-
258	354766.01	1185104.01	геодезический	0.10	-
259	354766.62	1185102.12	геодезический	0.10	-
260	354767.43	1185101.38	геодезический	0.10	-
261	354768.65	1185100.86	геодезический	0.10	-
262	354769.85	1185101.17	геодезический	0.10	-
263	354770.64	1185102.12	геодезический	0.10	-
264	354770.72	1185103.36	геодезический	0.10	-

265	354770.10	1185104.37	геодезический	0.10	-
266	354769.89	1185105.00	геодезический	0.10	-
267	354769.38	1185107.82	геодезический	0.10	-
268	354768.35	1185113.24	геодезический	0.10	-
269	354767.74	1185114.62	геодезический	0.10	-
270	354766.51	1185126.65	геодезический	0.10	-
271	354766.05	1185127.83	геодезический	0.10	-
272	354764.79	1185129.04	геодезический	0.10	-
273	354763.26	1185129.30	геодезический	0.10	-
274	354754.29	1185129.75	геодезический	0.10	-
275	354745.76	1185129.58	геодезический	0.10	-
276	354733.63	1185129.94	геодезический	0.10	-
277	354730.68	1185129.66	геодезический	0.10	-
278	354728.13	1185128.95	геодезический	0.10	-
279	354727.19	1185128.24	геодезический	0.10	-
280	354726.38	1185127.40	геодезический	0.10	-
281	354725.51	1185125.93	геодезический	0.10	-
282	354723.60	1185120.83	геодезический	0.10	-
283	354723.46	1185117.08	геодезический	0.10	-
284	354723.44	1185105.70	геодезический	0.10	-
285	354723.48	1185096.05	геодезический	0.10	-
286	354723.03	1185091.98	геодезический	0.10	-
287	354722.70	1185087.80	геодезический	0.10	-

288	354722.74	1185083.91	геодезический	0.10	-
289	354722.94	1185082.76	геодезический	0.10	-
290	354721.46	1185080.22	геодезический	0.10	-
291	354720.23	1185076.45	геодезический	0.10	-
292	354720.27	1185072.30	геодезический	0.10	-
293	354719.44	1185068.88	геодезический	0.10	-
294	354720.49	1185066.29	геодезический	0.10	-
295	354720.08	1185062.89	геодезический	0.10	-
296	354720.25	1185059.16	геодезический	0.10	-
297	354720.84	1185055.75	геодезический	0.10	-
298	354720.93	1185054.34	геодезический	0.10	-
299	354719.82	1185054.73	геодезический	0.10	-
300	354714.62	1185055.69	геодезический	0.10	-
301	354712.58	1185055.65	геодезический	0.10	-
302	354710.44	1185055.26	геодезический	0.10	-
303	354704.49	1185052.64	геодезический	0.10	-
304	354703.21	1185052.42	геодезический	0.10	-
305	354701.93	1185052.51	геодезический	0.10	-
306	354700.07	1185053.16	геодезический	0.10	-
307	354699.09	1185053.91	геодезический	0.10	-
308	354697.85	1185054.09	геодезический	0.10	-
309	354696.70	1185053.63	геодезический	0.10	-
310	354689.66	1185052.71	геодезический	0.10	-

311	354687.94	1185067.86	геодезический	0.10	-
312	354685.45	1185088.77	геодезический	0.10	-
313	354683.49	1185104.28	геодезический	0.10	-
314	354677.11	1185155.03	геодезический	0.10	-
315	354684.37	1185155.21	геодезический	0.10	-
316	354685.52	1185155.67	геодезический	0.10	-
317	354686.10	1185156.47	геодезический	0.10	-
318	354686.24	1185157.21	геодезический	0.10	-
319	354685.81	1185182.01	геодезический	0.10	-
320	354686.22	1185209.06	геодезический	0.10	-
321	354685.84	1185210.24	геодезический	0.10	-
322	354684.84	1185210.96	геодезический	0.10	-
323	354684.08	1185211.06	геодезический	0.10	-
324	354663.26	1185210.41	геодезический	0.10	-
325	354664.68	1185237.81	геодезический	0.10	-
326	354665.01	1185250.31	геодезический	0.10	-
327	354703.65	1185251.32	геодезический	0.10	-
328	354703.73	1185247.69	геодезический	0.10	-
329	354704.11	1185246.55	геодезический	0.10	-
330	354704.88	1185245.92	геодезический	0.10	-
331	354705.86	1185245.73	геодезический	0.10	-
332	354731.80	1185246.48	геодезический	0.10	-
333	354733.13	1185247.11	геодезический	0.10	-

334	354733.67	1185248.48	геодезический	0.10	-
335	354732.94	1185279.10	геодезический	0.10	-
336	354732.56	1185287.53	геодезический	0.10	-
337	354736.33	1185287.66	геодезический	0.10	-
338	354737.48	1185288.12	геодезический	0.10	-
339	354738.06	1185288.92	геодезический	0.10	-
340	354738.20	1185289.66	геодезический	0.10	-
341	354738.27	1185295.91	геодезический	0.10	-
342	354737.89	1185297.09	геодезический	0.10	-
343	354736.89	1185297.81	геодезический	0.10	-
344	354735.65	1185297.81	геодезический	0.10	-
345	354734.65	1185297.09	геодезический	0.10	-
346	354734.27	1185295.91	геодезический	0.10	-
347	354734.21	1185291.59	геодезический	0.10	-
348	354730.34	1185291.45	геодезический	0.10	-
349	354729.62	1185291.26	геодезический	0.10	-
350	354728.85	1185290.63	геодезический	0.10	-
351	354728.47	1185289.45	геодезический	0.10	-
352	354728.94	1185278.98	геодезический	0.10	-
353	354729.62	1185250.42	геодезический	0.10	-
354	354707.69	1185249.79	геодезический	0.10	-
355	354707.61	1185253.41	геодезический	0.10	-
356	354707.36	1185254.33	геодезический	0.10	-

357	354706.68	1185255.06	геодезический	0.10	-
358	354705.48	1185255.37	геодезический	0.10	-
359	354662.96	1185254.26	геодезический	0.10	-
360	354661.76	1185253.81	геодезический	0.10	-
361	354661.10	1185252.51	геодезический	0.10	-
362	354661.00	1185250.21	геодезический	0.10	-
363	354660.68	1185237.88	геодезический	0.10	-
364	354659.15	1185208.34	геодезический	0.10	-
365	354659.40	1185207.38	геодезический	0.10	-
366	354660.08	1185206.65	геодезический	0.10	-
367	354661.29	1185206.34	геодезический	0.10	-
368	354682.19	1185207.00	геодезический	0.10	-
369	354681.81	1185181.99	геодезический	0.10	-
370	354682.21	1185159.16	геодезический	0.10	-
371	354674.72	1185158.98	геодезический	0.10	-
372	354673.78	1185158.67	геодезический	0.10	-
373	354673.10	1185157.94	геодезический	0.10	-
374	354672.86	1185156.73	геодезический	0.10	-
375	354679.53	1185103.72	геодезический	0.10	-
376	354681.49	1185088.21	геодезический	0.10	-
377	354683.98	1185067.31	геодезический	0.10	-
378	354685.91	1185050.22	геодезический	0.10	-
379	354686.28	1185049.29	геодезический	0.10	-

380	354687.05	1185048.66	геодезический	0.10	-
381	354688.03	1185048.47	геодезический	0.10	-
382	354696.69	1185049.57	геодезический	0.10	-
383	354698.23	1185031.70	геодезический	0.10	-
384	354698.81	1185018.92	геодезический	0.10	-
385	354699.75	1184996.22	геодезический	0.10	-
386	354700.63	1184976.80	геодезический	0.10	-
387	354701.86	1184940.42	геодезический	0.10	-
388	354702.65	1184921.36	геодезический	0.10	-
389	354703.28	1184901.90	геодезический	0.10	-
390	354703.72	1184864.32	геодезический	0.10	-
391	354703.94	1184839.23	геодезический	0.10	-
392	354694.85	1184836.05	геодезический	0.10	-
393	354694.23	1184835.70	геодезический	0.10	-
394	354693.64	1184834.88	геодезический	0.10	-
395	354683.12	1184809.69	геодезический	0.10	-
396	354687.93	1184794.74	геодезический	0.10	-
397	354693.22	1184775.64	геодезический	0.10	-
398	354701.59	1184745.57	геодезический	0.10	-
399	354705.96	1184716.48	геодезический	0.10	-
400	354708.38	1184699.85	геодезический	0.10	-
401	354711.37	1184681.05	геодезический	0.10	-
402	354714.42	1184661.10	геодезический	0.10	-

403	354717.76	1184636.31	геодезический	0.10	-
404	354721.37	1184610.43	геодезический	0.10	-
405	354727.28	1184569.99	геодезический	0.10	-
406	354733.77	1184520.60	геодезический	0.10	-
407	354736.66	1184497.92	геодезический	0.10	-
408	354739.99	1184473.61	геодезический	0.10	-
409	354746.99	1184419.73	геодезический	0.10	-
410	354749.33	1184404.11	геодезический	0.10	-
411	354751.76	1184389.70	геодезический	0.10	-
412	354755.30	1184370.83	геодезический	0.10	-
413	354752.96	1184368.01	геодезический	0.10	-
414	354752.64	1184367.33	геодезический	0.10	-
415	354752.59	1184366.58	геодезический	0.10	-
416	354755.10	1184346.70	геодезический	0.10	-
417	354758.08	1184324.36	геодезический	0.10	-
418	354760.98	1184303.03	геодезический	0.10	-
419	354763.86	1184282.49	геодезический	0.10	-
420	354765.41	1184271.05	геодезический	0.10	-
421	354766.54	1184267.80	геодезический	0.10	-
422	354767.33	1184266.85	геодезический	0.10	-
423	354768.78	1184266.58	геодезический	0.10	-
424	354772.63	1184267.18	геодезический	0.10	-
425	354793.96	1184215.85	геодезический	0.10	-

426	354800.00	1184201.96	геодезический	0.10	-
427	354807.80	1184183.60	геодезический	0.10	-
428	354810.91	1184175.88	геодезический	0.10	-
429	354817.78	1184159.52	геодезический	0.10	-
430	354819.27	1184156.13	геодезический	0.10	-
431	354825.16	1184142.53	геодезический	0.10	-
432	354839.76	1184107.79	геодезический	0.10	-
433	354850.38	1184083.78	геодезический	0.10	-
434	354857.86	1184067.13	геодезический	0.10	-
435	354866.93	1184047.02	геодезический	0.10	-
436	354877.07	1184024.40	геодезический	0.10	-
437	354886.53	1184002.91	геодезический	0.10	-
438	354895.73	1183982.36	геодезический	0.10	-
439	354910.19	1183969.05	геодезический	0.10	-
440	354918.30	1183961.46	геодезический	0.10	-
441	354953.84	1183953.04	геодезический	0.10	-
442	354964.48	1183949.95	геодезический	0.10	-
443	354978.03	1183945.92	геодезический	0.10	-
444	354976.73	1183941.47	геодезический	0.10	-
445	354976.73	1183940.47	геодезический	0.10	-
446	354977.21	1183939.60	геодезический	0.10	-
447	354978.29	1183939.00	геодезический	0.10	-
448	354990.10	1183936.96	геодезический	0.10	-

449	355016.43	1183933.18	геодезический	0.10	-
450	355037.35	1183930.56	геодезический	0.10	-
451	355071.62	1183926.02	геодезический	0.10	-
452	355088.93	1183923.85	геодезический	0.10	-
453	355114.93	1183920.60	геодезический	0.10	-
454	355147.86	1183915.97	геодезический	0.10	-
455	355161.07	1183913.75	геодезический	0.10	-
456	355162.87	1183913.23	геодезический	0.10	-
457	355171.36	1183910.98	геодезический	0.10	-
458	355173.56	1183910.34	геодезический	0.10	-
459	355193.98	1183903.39	геодезический	0.10	-
460	355194.70	1183903.32	геодезический	0.10	-
461	355195.57	1183903.40	геодезический	0.10	-
462	355232.24	1183920.68	геодезический	0.10	-
463	355237.58	1183911.09	геодезический	0.10	-
464	355242.89	1183901.46	геодезический	0.10	-
465	355244.41	1183897.26	геодезический	0.10	-
466	355253.97	1183872.09	геодезический	0.10	-
467	355260.56	1183854.33	геодезический	0.10	-
468	355263.66	1183839.39	геодезический	0.10	-
469	355266.28	1183826.26	геодезический	0.10	-
470	355268.94	1183810.66	геодезический	0.10	-
471	355273.15	1183788.32	геодезический	0.10	-

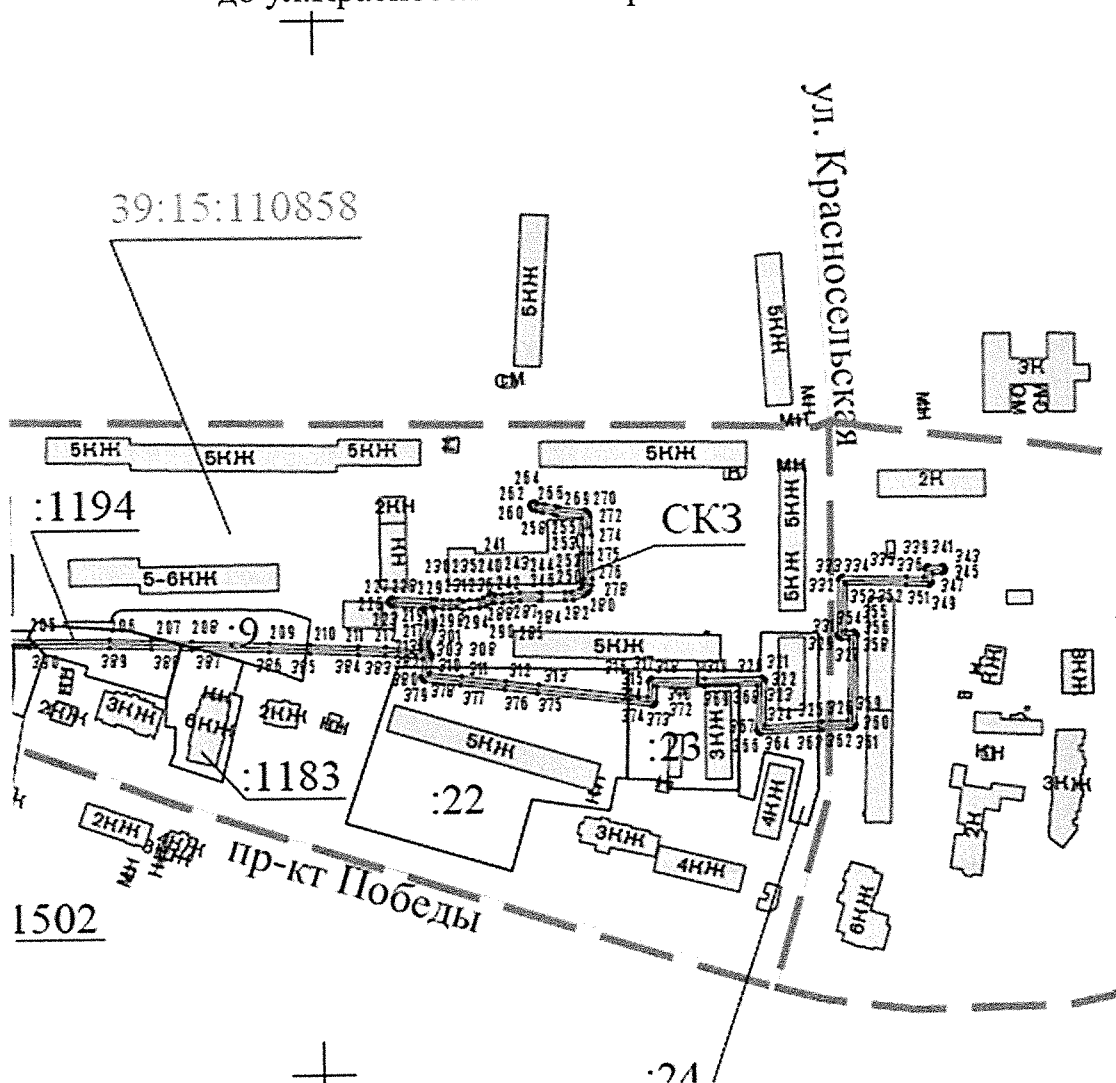
472	355276.02	1183776.29	геодезический	0.10	-
473	355280.59	1183755.29	геодезический	0.10	-
474	355277.91	1183754.46	геодезический	0.10	-
475	355276.95	1183753.88	геодезический	0.10	-
476	355276.29	1183752.84	геодезический	0.10	-
477	355276.21	1183751.50	геодезический	0.10	-
478	355279.34	1183740.88	геодезический	0.10	-
479	355291.59	1183701.24	геодезический	0.10	-
480	355296.20	1183687.05	геодезический	0.10	-
481	355303.03	1183664.80	геодезический	0.10	-
482	355309.45	1183643.35	геодезический	0.10	-
483	355310.09	1183641.47	геодезический	0.10	-
484	355311.18	1183640.01	геодезический	0.10	-
485	355312.27	1183639.52	геодезический	0.10	-
486	355313.55	1183639.63	геодезический	0.10	-
487	355320.81	1183642.03	геодезический	0.10	-
488	355322.63	1183642.53	геодезический	0.10	-
489	355325.79	1183632.24	геодезический	0.10	-
490	355326.51	1183630.66	геодезический	0.10	-
491	355327.41	1183629.81	геодезический	0.10	-
492	355328.39	1183629.62	геодезический	0.10	-
493	355329.54	1183630.08	геодезический	0.10	-
494	355330.01	1183630.66	геодезический	0.10	-

495	355330.25	1183631.37	геодезический	0.10	-
496	355330.12	1183632.36	геодезический	0.10	-
497	355329.57	1183633.55	геодезический	0.10	-
498	355326.56	1183643.36	геодезический	0.10	-
499	355327.42	1183643.75	геодезический	0.10	-
500	355328.96	1183644.24	геодезический	0.10	-
501	355330.07	1183644.47	геодезический	0.10	-
502	355332.39	1183644.51	геодезический	0.10	-
503	355334.50	1183644.39	геодезический	0.10	-
504	355335.05	1183644.43	геодезический	0.10	-
505	355336.12	1183639.84	геодезический	0.10	-
506	355337.41	1183635.63	геодезический	0.10	-
507	355340.60	1183624.71	геодезический	0.10	-
508	355341.62	1183621.20	геодезический	0.10	-
509	355342.63	1183616.16	геодезический	0.10	-
510	355343.70	1183612.64	геодезический	0.10	-
511	355344.79	1183606.54	геодезический	0.10	-
512	355345.74	1183602.97	геодезический	0.10	-
513	355345.77	1183602.37	геодезический	0.10	-
514	355345.67	1183600.66	геодезический	0.10	-
515	355345.95	1183598.27	геодезический	0.10	-
516	355346.73	1183595.25	геодезический	0.10	-
517	355346.28	1183595.03	геодезический	0.10	-

518	355342.66	1183593.50	геодезический	0.10	-
519	355339.02	1183592.62	геодезический	0.10	-
520	355329.71	1183590.26	геодезический	0.10	-
521	355322.08	1183587.27	геодезический	0.10	-
522	355309.90	1183582.89	геодезический	0.10	-
523	355299.49	1183578.59	геодезический	0.10	-
524	355291.72	1183575.66	геодезический	0.10	-
525	355286.28	1183573.35	геодезический	0.10	-
526	355285.52	1183572.89	геодезический	0.10	-
527	355284.71	1183571.80	геодезический	0.10	-
528	355284.53	1183570.37	геодезический	0.10	-
529	355284.83	1183567.09	геодезический	0.10	-
530	355285.19	1183564.89	геодезический	0.10	-
531	355286.07	1183560.36	геодезический	0.10	-
532	355287.14	1183550.44	геодезический	0.10	-
533	355293.10	1183541.33	геодезический	0.10	-
534	355298.33	1183533.97	геодезический	0.10	-
535	355299.34	1183533.24	геодезический	0.10	-
536	355300.57	1183533.24	геодезический	0.10	-
537	355301.57	1183533.97	геодезический	0.10	-
538	355301.96	1183535.15	геодезический	0.10	-
1	355301.57	1183536.33	геодезический	0.10	-

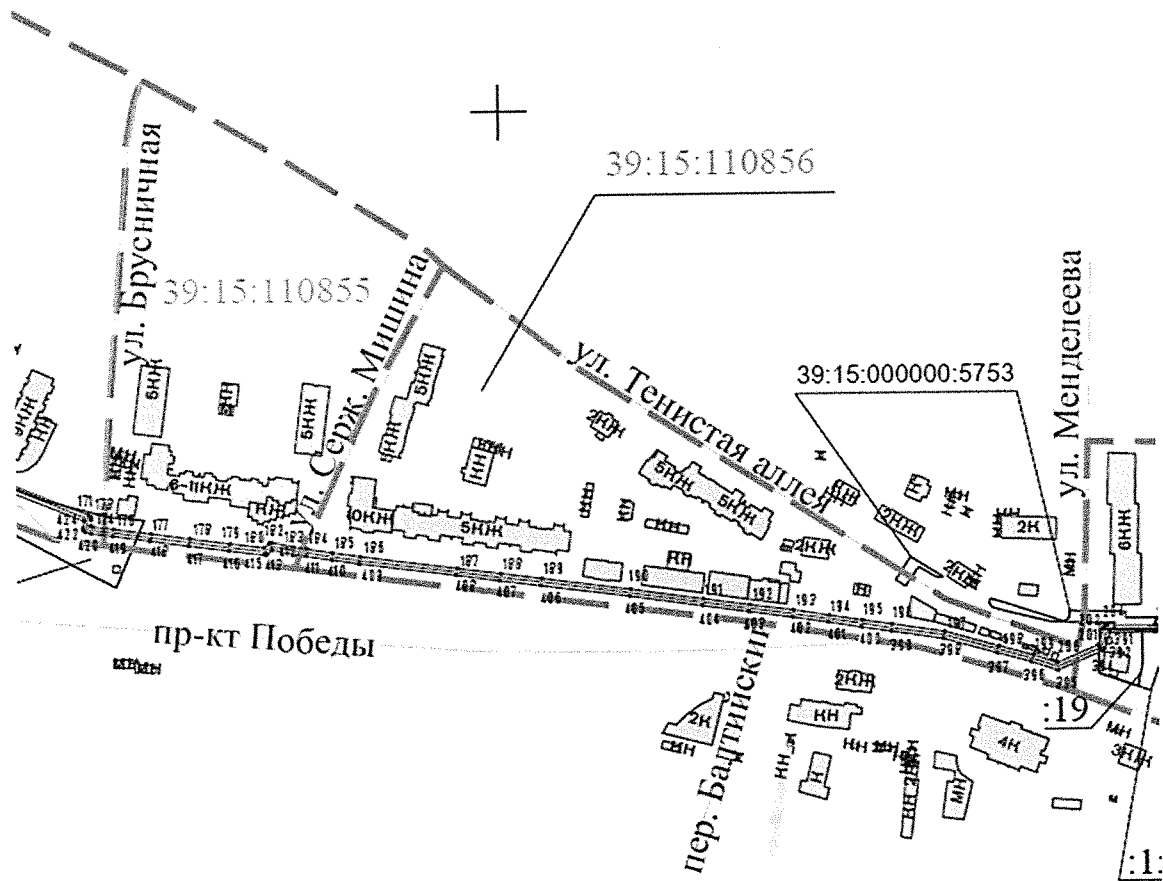
Приложение № 2  
к приказу № 622  
Министерства строительства  
и жилищно-коммунального хозяйства  
Калининградской области  
от 10.12. 2020 года

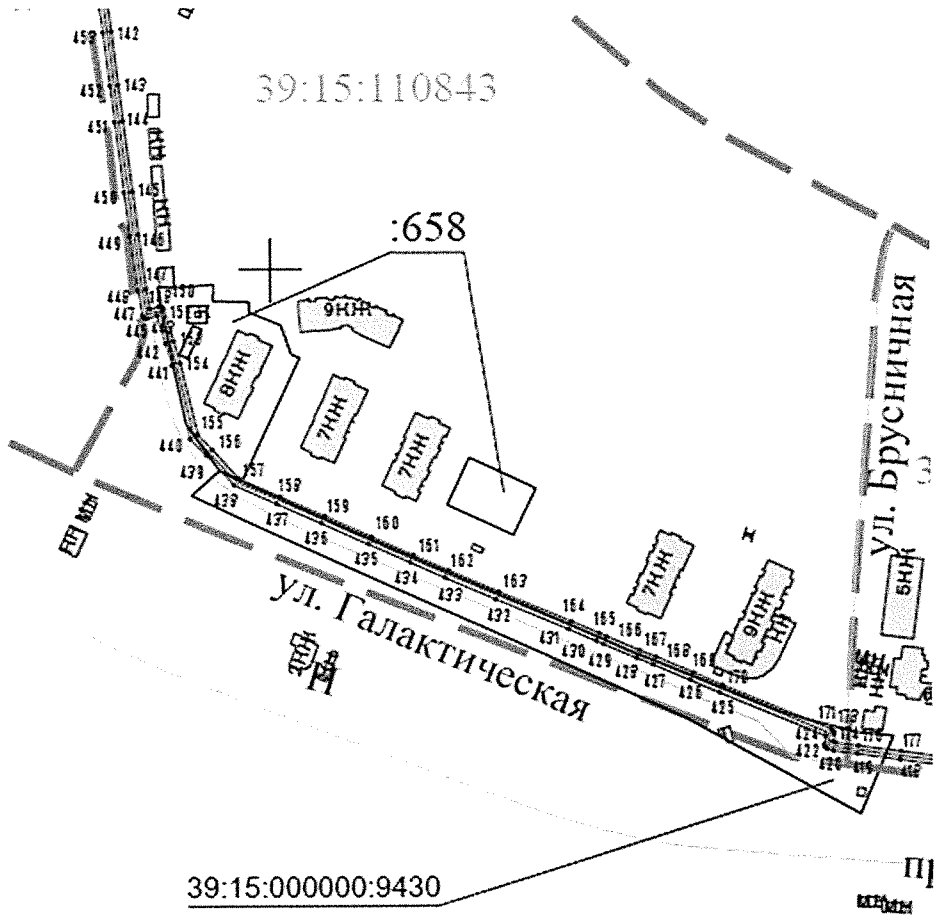
Графическое описание местоположения границ охранной зоны  
газораспределительной сети: «Газопровод высокого давления.  
Протяженность: 2203 м», расположенной по адресу: Калининградская обл.,  
г. Калининград, ул. Большая Окружная дорога  
до ул. Красносельской – проспекта Победы



УСЛОВНЫЕ ОБОЗНАЧЕНИЯ:

- — — — — граница охранной зоны газораспределительной сети
- 39:15:000000:3518 — — — — — кадастровый номер сооружения
- — — — — граница земельных участков
- :29 — — — — — номер земельного участка в кадастровом квартале
- — — — — граница кадастрового квартала
- 39:15:110859 — — — — — номер кадастрового квартала





10504

